

島根県の気象概況(旬の速報)

令和5年8月中旬

松江地方気象台

令和5年8月中旬気象概況

高気圧に覆われて晴れた日もあったが、台風第7号や湿った空気の影響で曇りや雨の日が多く、東部と西部では大雨となった日があった。

平均気温は平年より高く、降水量は東部と西部では平年より多く、隠岐では平年並、日照時間は平年より少なかった。

日付	気象概況	天気概況	
		松江(06時～18時)	松江(18時～翌06時)
11日	湿った空気の影響を受ける	曇時々晴後雨	晴一時曇
12日	高気圧に覆われるが、湿った空気の影響を受ける	晴時々曇一時雨	晴時々曇
13日	高気圧に覆われるが、湿った空気や強い日射の影響を受ける	晴	晴後曇一時雨
14日	湿った空気の影響を受ける	曇時々雨	雨時々曇
15日	台風第7号の影響を受ける	雨	大雨時々曇、雷を伴う
16日	台風第7号や湿った空気の影響を受ける	雨後曇時々晴	曇時々雨
17日	湿った空気の影響を受ける	曇一時雨、雷を伴う	曇後晴時々雨
18日	湿った空気の影響を受ける	曇時々晴一時雨、雷を伴う	雨時々曇後晴、雷を伴う
19日	高気圧に覆われるが、湿った空気や強い日射の影響を受ける	晴一時曇	晴一時曇
20日	高気圧に覆われる	晴	晴後一時曇

気象官署・特別地域気象観測所の観測値(8月中旬)

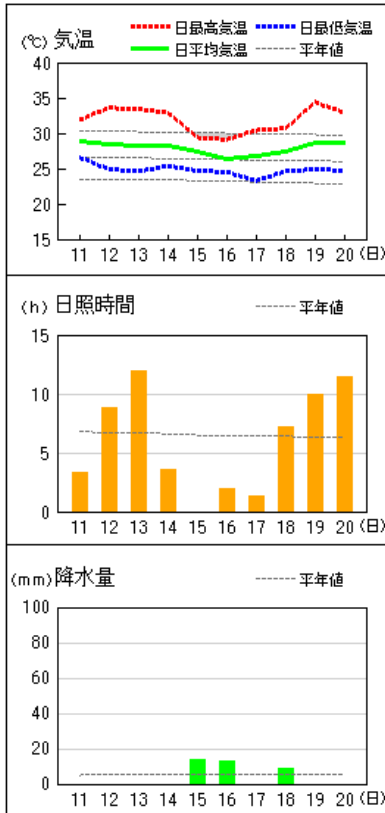
要素	平均気温(°C)			降水量(mm)			日照時間(h)		
	本年	平年	平年差 階級区分	本年	平年	平年比 階級区分	本年	平年	平年比 階級区分
松江	28.4	27.2	1.2 高い	105.5	42.6	248% かなり多い	51.5	64.4	80% 少ない
浜田	27.5	26.9	0.6 平年並	29.5	50.7	58% 平年並	53.2	67.0	79% 少ない
西郷	27.9	26.4	1.5 高い	35.0	50.5	69% 平年並	59.6	65.0	92% 平年並

※解説用階級区分(階級区分)の「低い(少ない)」「平年並」「高い(多い)」のそれぞれの出現率は同じ。また、出現率10%の範囲を「かなり」と表し、補足的に用いる。

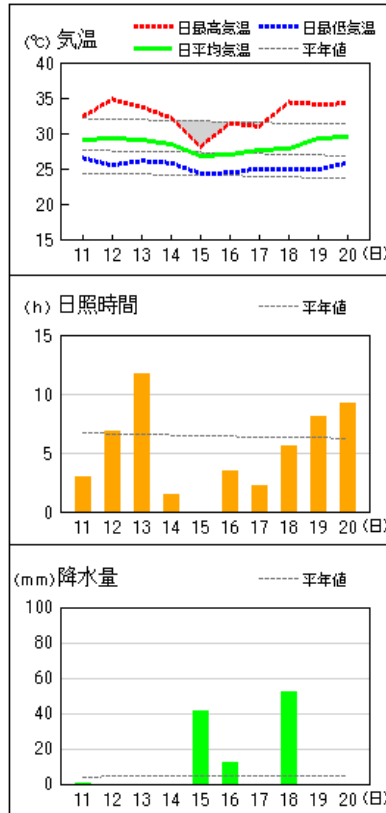
※平均気温は平年差(°C)、降水量と日照時間は平年比(%)

地上気象 気象経過図：2023年08月11日-2023年08月20日

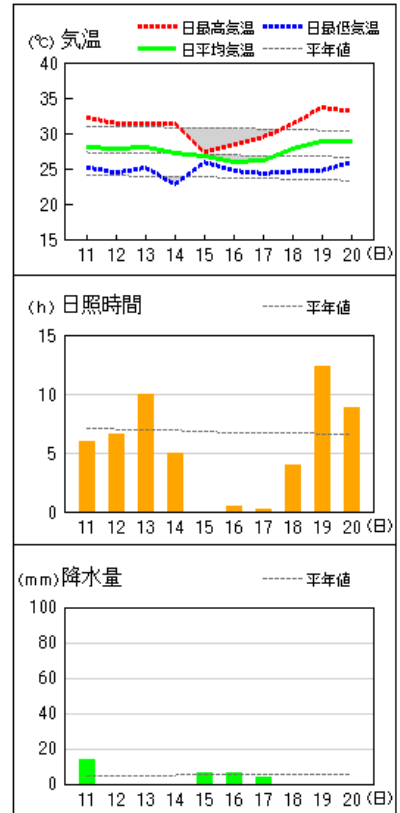
西郷



松江

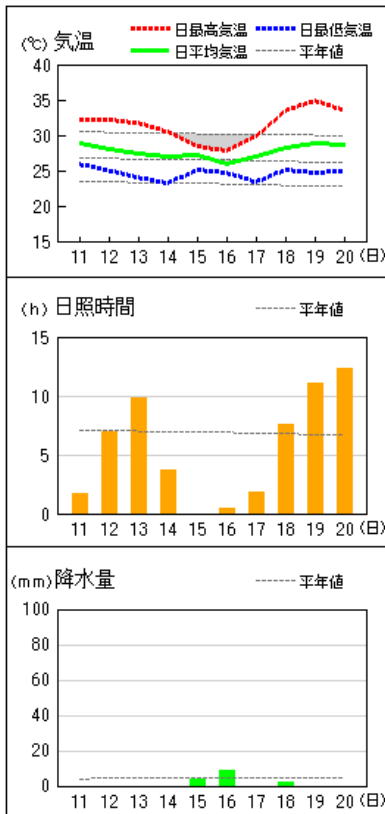


浜田

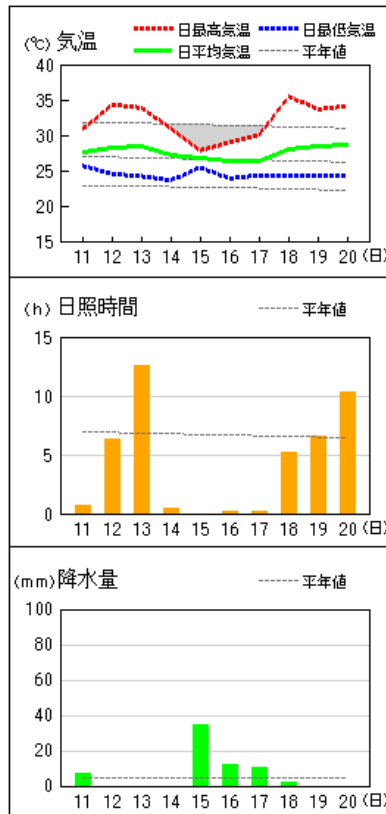


アメダス 気象経過図：2023年08月11日-2023年08月20日

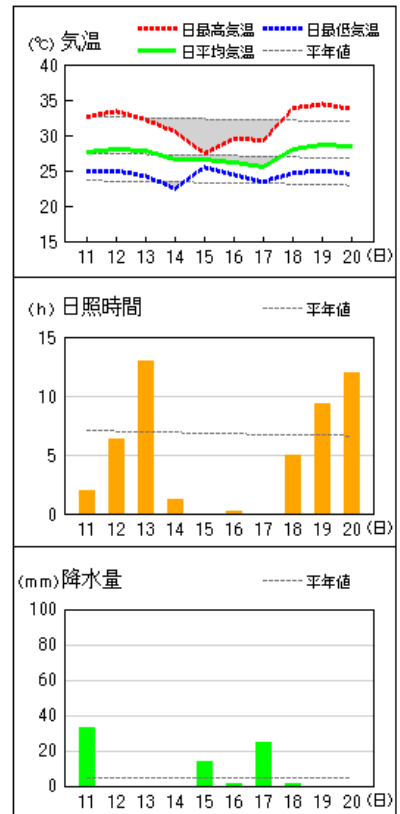
海士



出雲



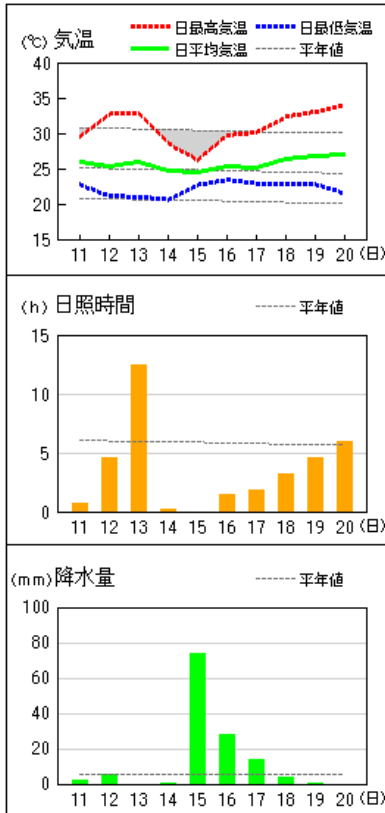
大田



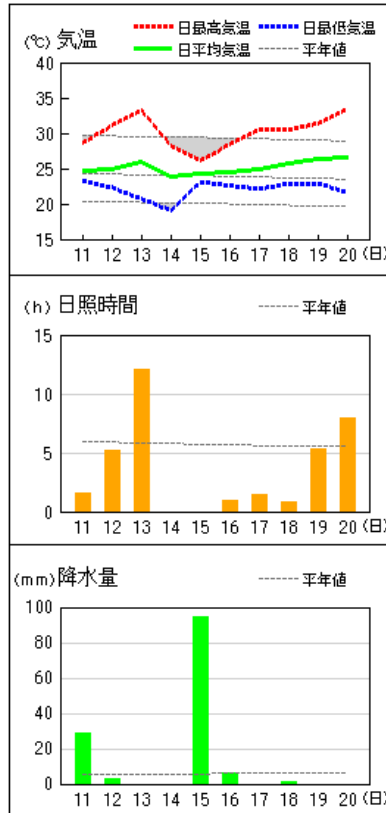
※2021年3月2日以降のアメダス（松江、浜田、西郷を除く）の日照時間は推計値です。

アメダス 気象経過図：2023年08月11日-2023年08月20日

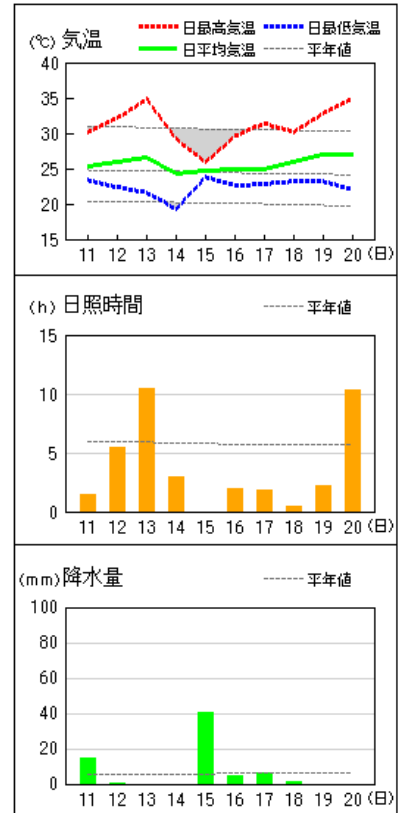
横田



赤名

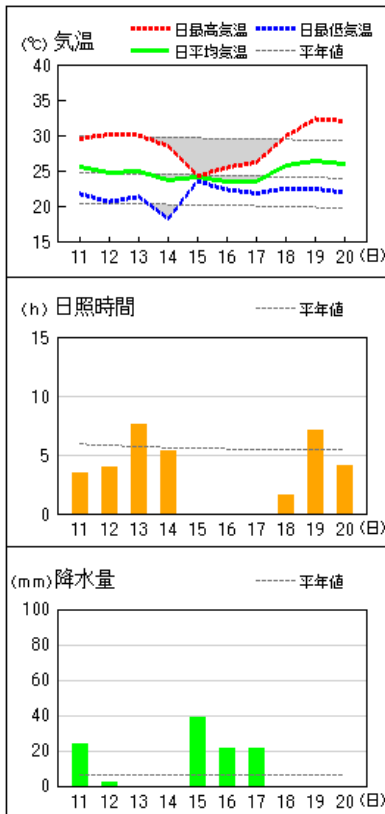


瑞穂

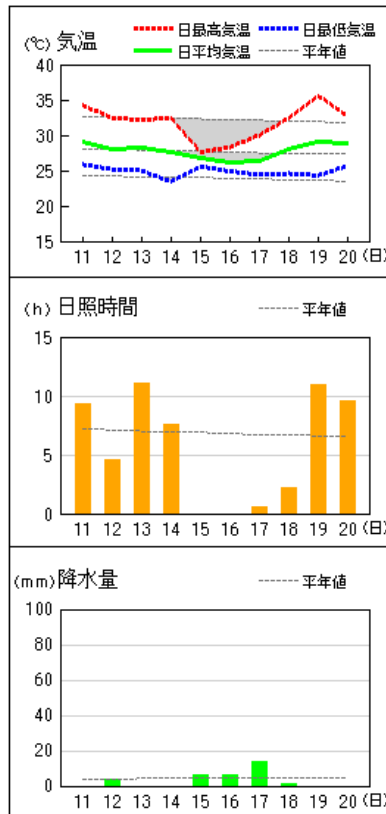


アメダス 気象経過図：2023年08月11日-2023年08月20日

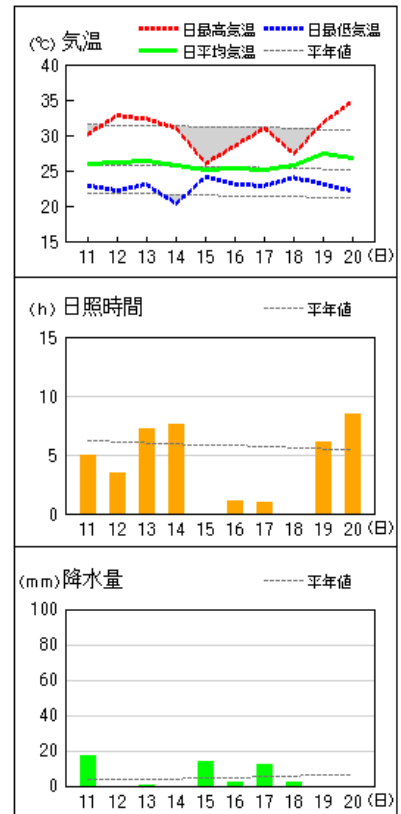
弥栄



益田



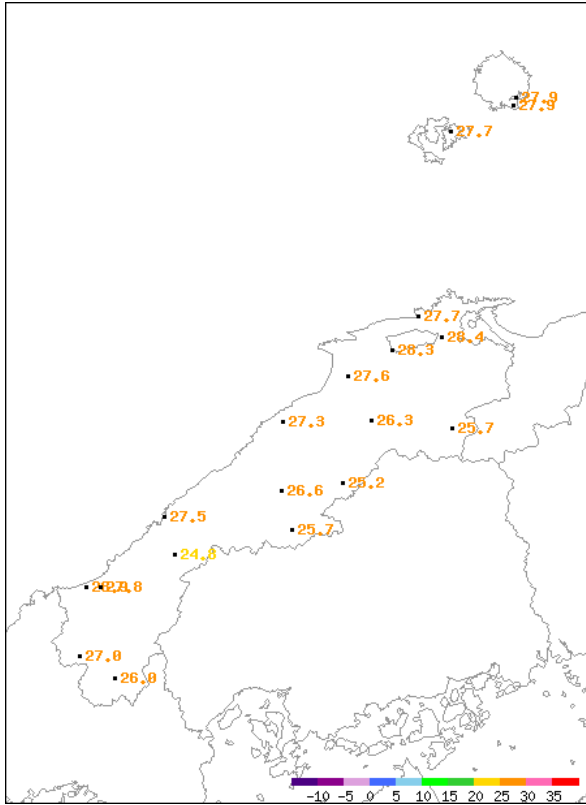
吉賀



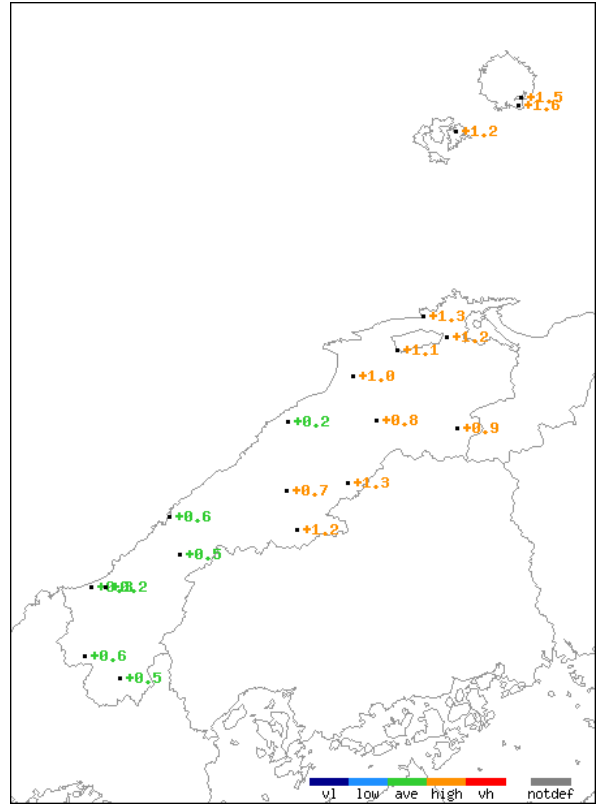
※2021年3月2日以降のアメダス（松江、浜田、西郷を除く）の日照時間は推計値です。

分布図
平均気温

実況値 (°C)

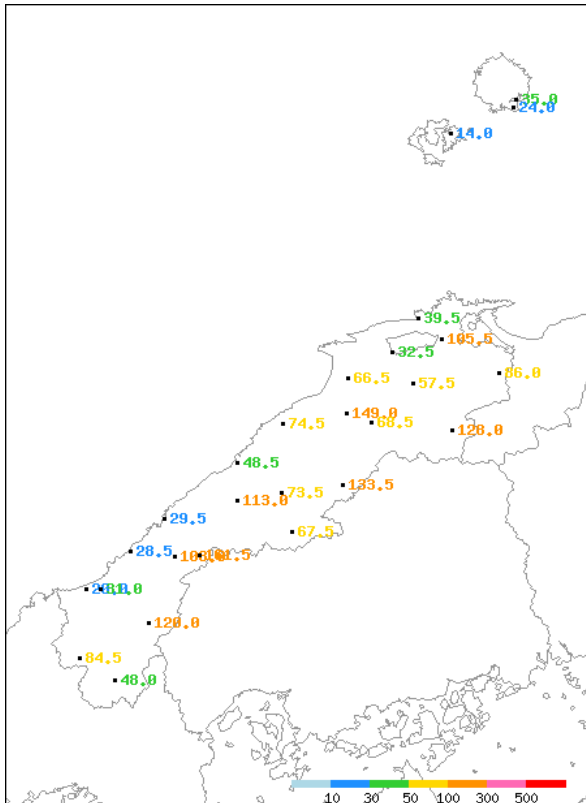


平年差及び階級区分

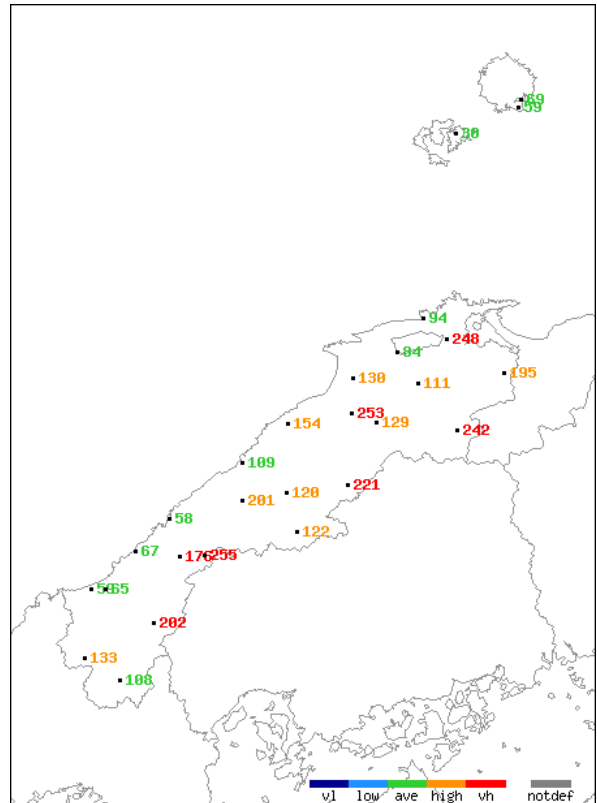


降水量

実況値 (mm)



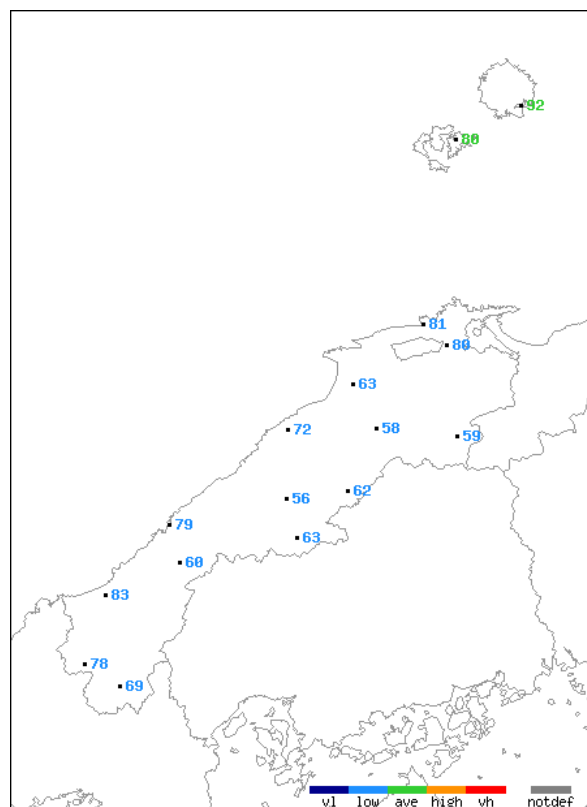
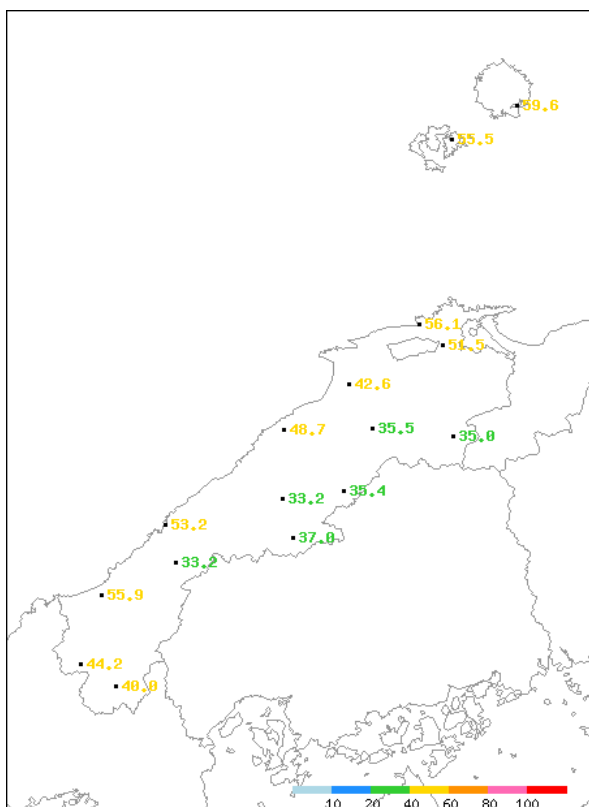
平年比 (%) 及び階級区分



日照時間

実況値 (h)

平年比 (%) 及び階級区分



※2021年3月2日以降のアメダス（松江、浜田、西郷を除く）の日照時間は推計値です。

情報の案内

「島根県の気象」に記載されていない詳細なデータや最新のデータについては気象庁ホームページ <https://www.jma.go.jp/jma/index.html> をご覧ください

- ・過去の気象データ検索
<https://www.data.jma.go.jp/obd/stats/etrn/index.php>
- ・過去の気象データ（島根県）
https://www.data.jma.go.jp/obd/stats/etrn/select/prefecture.php?prec_no=68&lock_no=&year=&month=&day=&view

※「地点」「年月日」「データの種類」を選択することによって気温、降水量などの観測データが検索できます。

「日ごとの値」を検索すると、天気概況「昼（06：00～18：00）及び夜（18：00～翌日06：00）」も表示されます（「松江」のみ）。

「地点」を選択し「データの種類」で「地点ごとの観測史上1～10位の値」を選択するとその地点の最新の極値や順位値が検索できます。

また平年値も検索できます。

- ・過去の気象データのダウンロード
<https://www.data.jma.go.jp/gmd/risk/obsdl/index.php>

お問い合わせ先
松江地方気象台 電話：0852-22-3784