

# 島根県の気象概況(旬の速報)

令和5年7月上旬

松江地方気象台

## 令和5年7月上旬気象概況

梅雨前線や湿った空気の影響で曇りや雨の日が多かった。7日以降は山陰沖に梅雨前線が停滞したため記録的な大雨となった。特に8日は、東部で非常に激しい雨が降り続き線状降水帯が発生した。

平均気温は平年より高く、降水量は平年よりかなり多く、日照時間は平年並だった。

日付	気象概況	天気概況	
		松江(06時～18時)	松江(18時～翌06時)
1日	前線や湿った空気の影響を受ける	曇時々雨	曇時々雨
2日	高気圧に覆われる	曇後時々晴	曇時々晴
3日	上空の寒気の影響を受ける	曇時々晴、雷を伴う	曇一時晴後一時雨
4日	高気圧に覆われるが、次第に気圧の谷の影響を受ける	曇時々晴	曇後一時雨
5日	前線や湿った空気の影響を受ける	雨時々曇一時晴	晴一時曇
6日	高気圧に覆われる	曇時々晴	曇後時々晴
7日	高気圧に覆われるが、次第に前線や湿った空気の影響を受ける	曇一時晴後雨	大雨時々曇、雷を伴う
8日	前線や湿った空気の影響を受ける	大雨、雷を伴う	雨時々曇、雷を伴う
9日	前線や湿った空気の影響を受ける	大雨時々曇、雷を伴う	曇一時晴後時々雨
10日	前線や湿った空気の影響を受ける	曇時々雨	晴時々曇

### 気象官署・特別地域気象観測所の観測値(7月上旬)

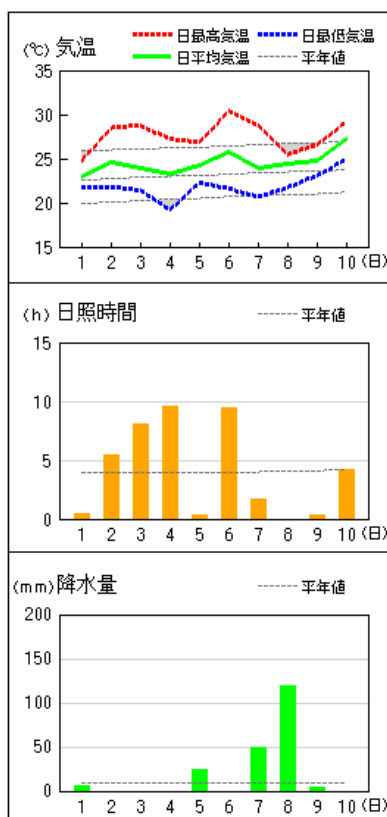
要素	平均気温(°C)			降水量(mm)			日照時間(h)		
	本年	平年	平年差 階級区分	本年	平年	平年比 階級区分	本年	平年	平年比 階級区分
松江	25.5	24.4	1.1 高い	232.0	90.5	256% かなり多い	32.8	43.3	76% 平年並
浜田	25.6	24.3	1.3 高い	147.5	110.6	133% 多い	39.0	46.1	85% 平年並
西郷	24.5	23.2	1.3 高い	201.5	85.2	237% かなり多い	39.7	41.2	96% 平年並

※解説用階級区分(階級区分)の「低い(少ない)」「平年並」「高い(多い)」のそれぞれの出現率は同じ。また、出現率10%の範囲を「かなり」と表し、補足的に用いる。

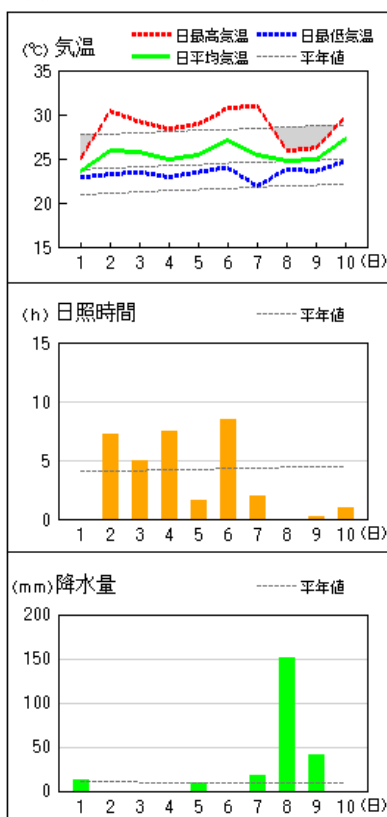
※平均気温は平年差(°C)、降水量と日照時間は平年比(%)

地上気象 気象経過図：2023年07月01日-2023年07月10日

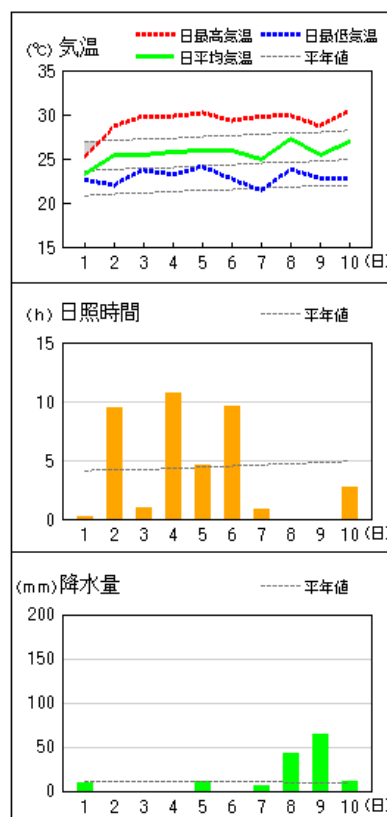
西郷



松江

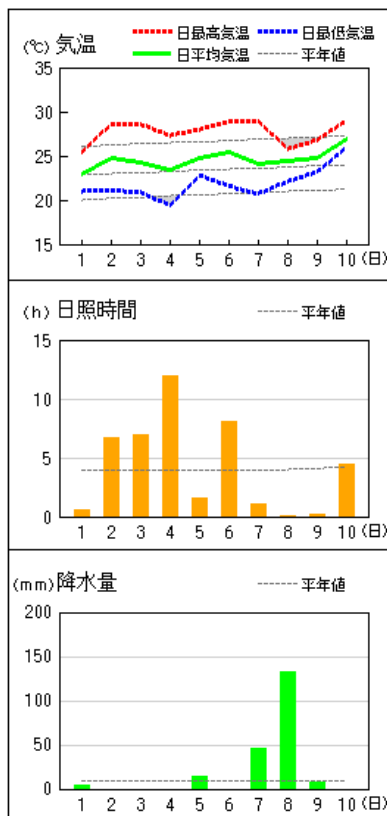


浜田

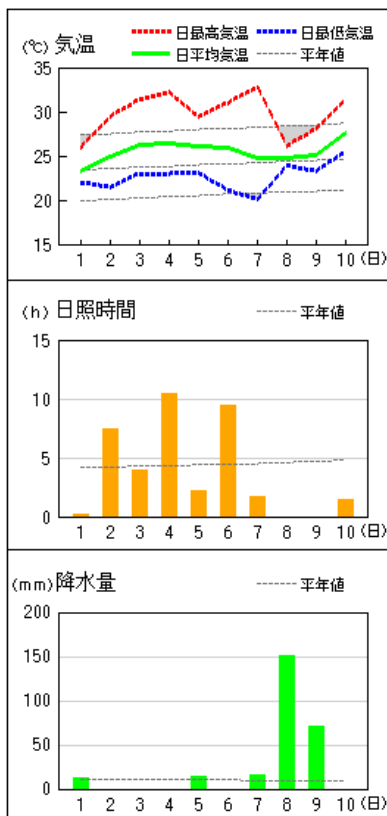


アメダス 気象経過図：2023年07月01日-2023年07月10日

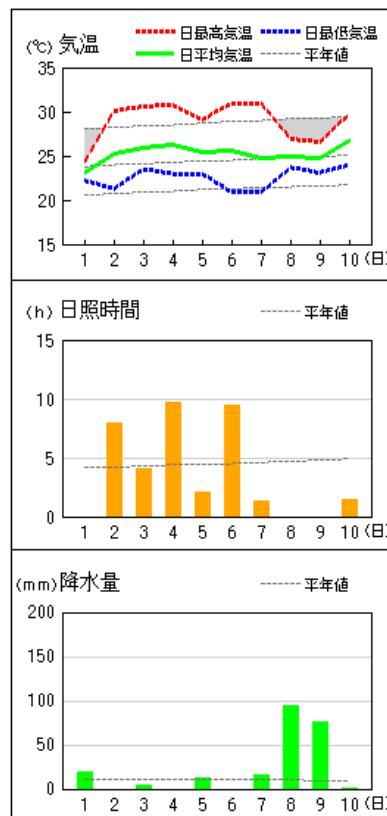
海士



出雲



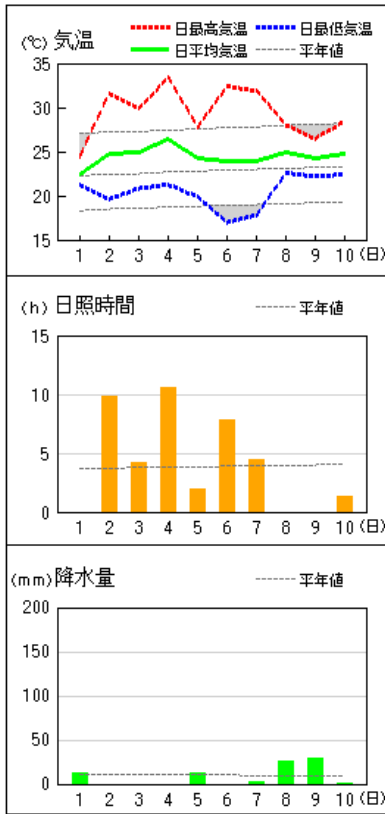
大田



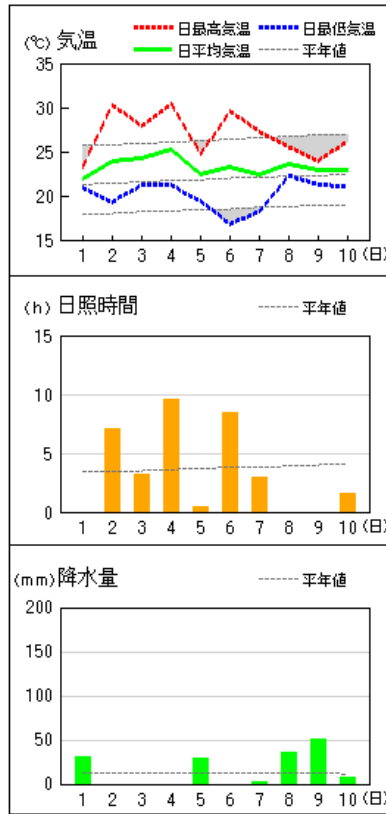
※2021年3月2日以降のアメダス（松江、浜田、西郷を除く）の日照時間は推計値です。

アメダス 気象経過図：2023年07月01日-2023年07月10日

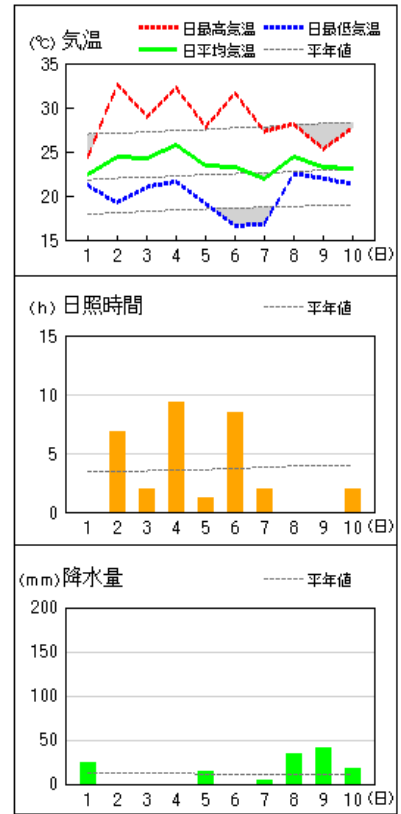
横田



赤名

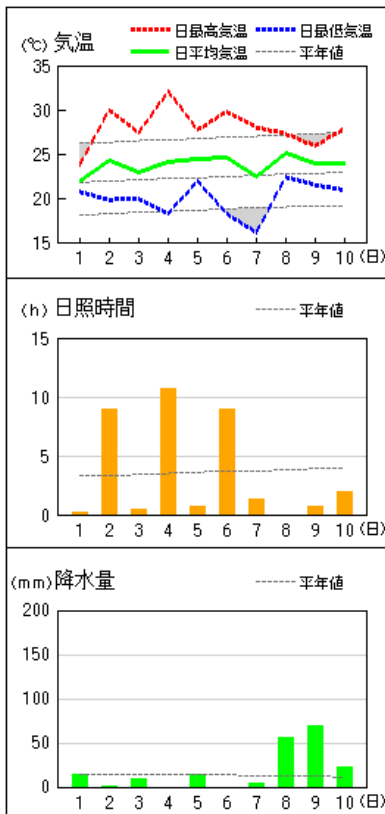


瑞穂

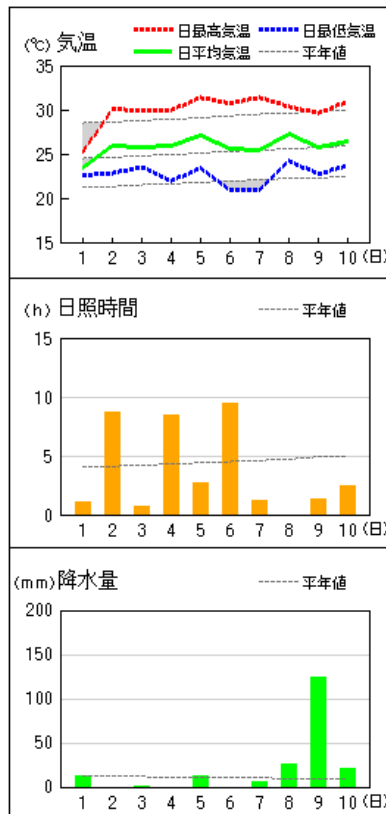


アメダス 気象経過図：2023年07月01日-2023年07月10日

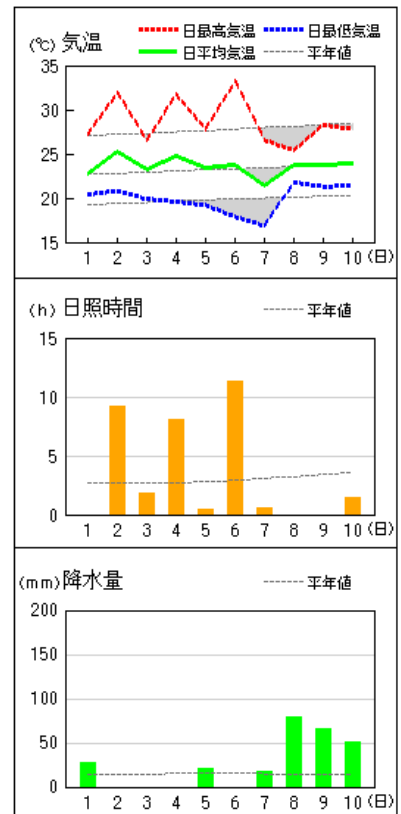
弥栄



益田



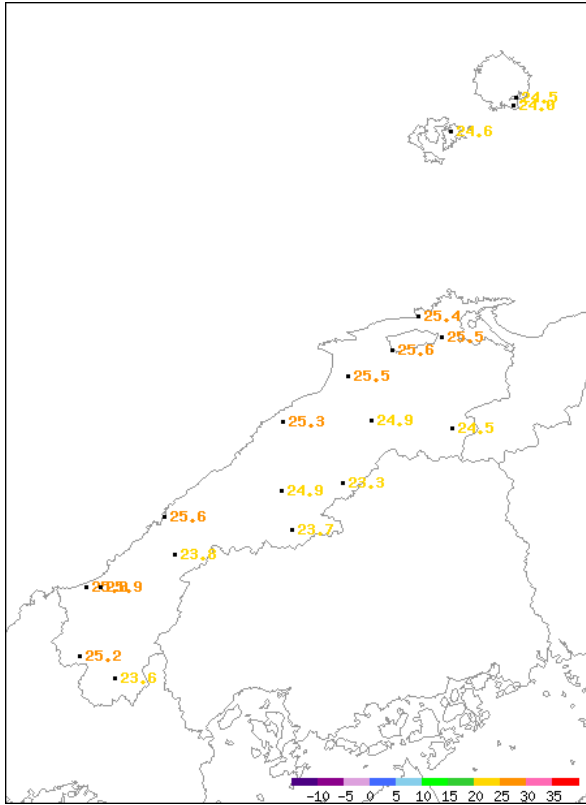
吉賀



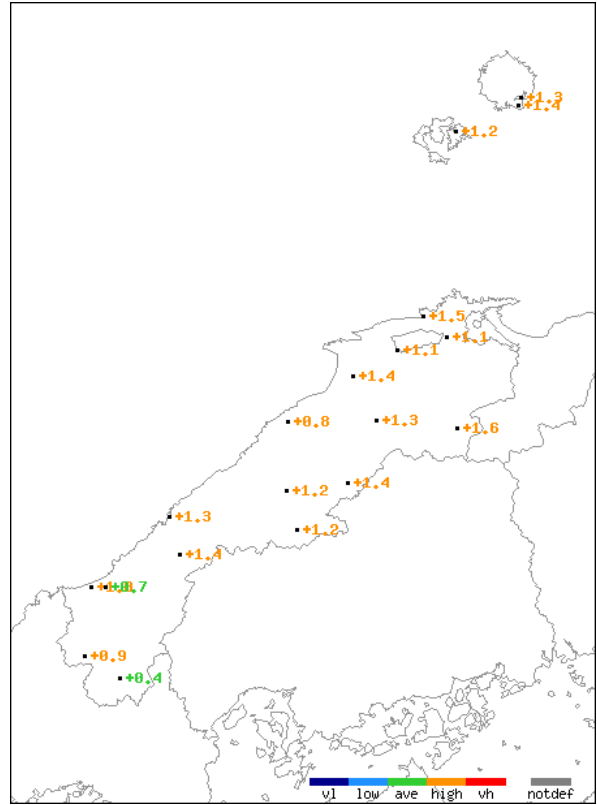
※2021年3月2日以降のアメダス（松江、浜田、西郷を除く）の日照時間は推計値です。

分布図  
平均気温

実況値 (°C)

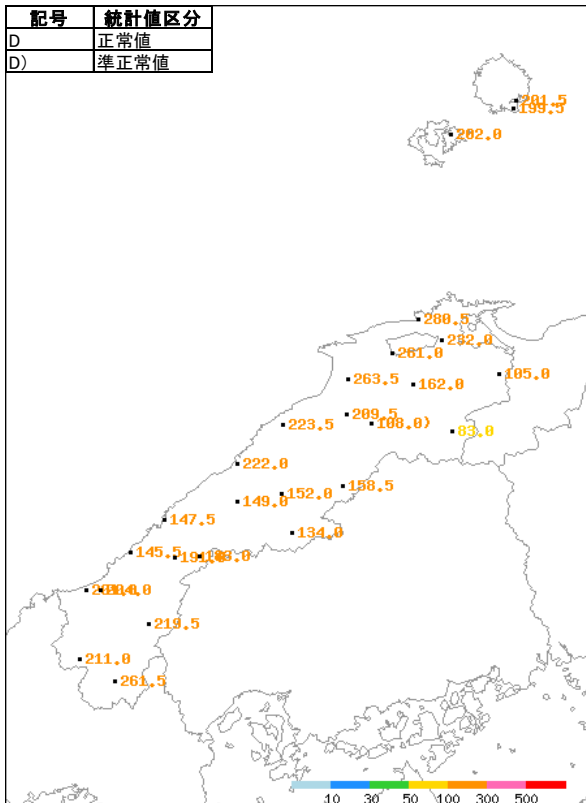


平年差及び階級区分

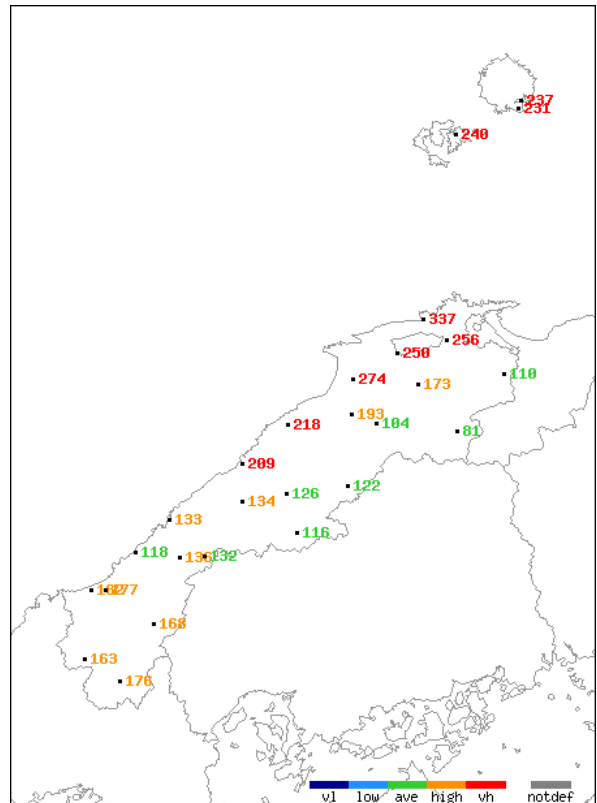


降水量

実況値 (mm)



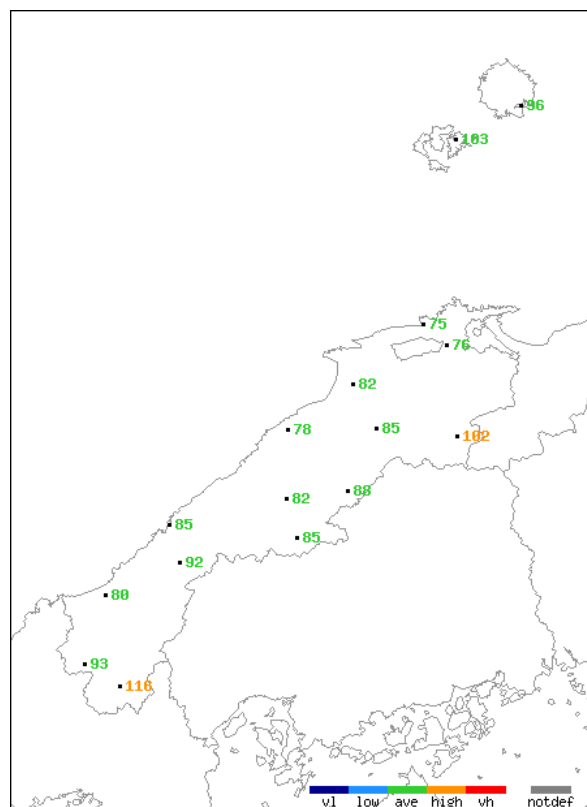
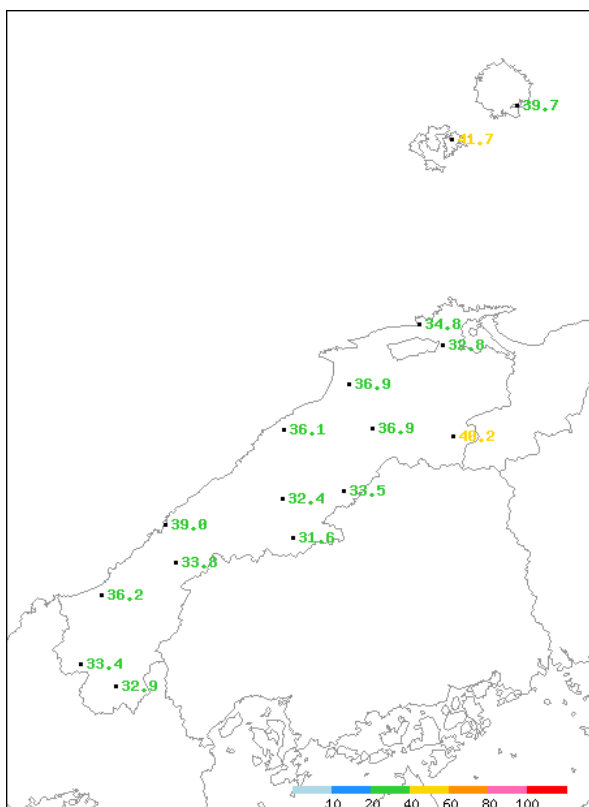
平年比 (%) 及び階級区分



## 日照時間

実況値 (h)

平年比 (%) 及び階級区分



※2021年3月2日以降のアメダス（松江、浜田、西郷を除く）の日照時間は推計値です。

### 情報の案内

「島根県の気象」に記載されていない詳細なデータや最新のデータについては気象庁ホームページ <https://www.jma.go.jp/jma/index.html> をご覧ください

- ・過去の気象データ検索

<https://www.data.jma.go.jp/obd/stats/etrn/index.php>

- ・過去の気象データ（島根県）

[https://www.data.jma.go.jp/obd/stats/etrn/select/prefecture.php?prec\\_no=68&lock\\_no=&year=&month=&day=&view](https://www.data.jma.go.jp/obd/stats/etrn/select/prefecture.php?prec_no=68&lock_no=&year=&month=&day=&view)

※「地点」「年月日」「データの種類」を選択することによって気温、降水量などの観測データが検索できます。

「日ごとの値」を検索すると、天気概況「昼（06：00～18：00）及び夜（18：00～翌日06：00）」も表示されます（「松江」のみ）。

「地点」を選択し「データの種類」で「地点ごとの観測史上1～10位の値」を選択するとその地点の最新の極値や順位値が検索できます。

また平年値も検索できます。

- ・過去の気象データのダウンロード

<https://www.data.jma.go.jp/gmd/risk/obsdl/index.php>

お問い合わせ先  
松江地方気象台 電話：0852-22-3784