

# 島根県の気象概況(旬の速報)

令和5年5月中旬

松江地方気象台

## 令和5年5月中旬気象概況

高気圧と低気圧や気圧の谷の影響を受けて、天気は周期的に変化した。16日と17日は高気圧に覆われて晴れて、真夏日となったところがあった。19日は気圧の谷や湿った空気の影響で、東部と西部では大雨となった。

平均気温は平年より高く、降水量は平年より多く、日照時間は平年並だった。

日付	気象概況	天気概況	
		松江(06時～18時)	松江(18時～翌06時)
11日	高気圧に覆われる	晴	晴時々曇
12日	高気圧に覆われるが、次第に気圧の谷や湿った空気の影響を受ける	晴後一時曇	曇後時々雨
13日	低気圧や湿った空気の影響を受ける	雨一時曇	雨時々曇
14日	低気圧や湿った空気の影響を受ける	曇時々雨一時晴	晴
15日	高気圧に覆われる	晴一時曇	晴
16日	高気圧に覆われる	晴	晴
17日	高気圧に覆われる	晴	晴時々曇
18日	高気圧に覆われるが、次第に気圧の谷や湿った空気の影響を受ける	曇時々晴後雨	雨
19日	気圧の谷や湿った空気の影響を受ける	曇時々雨	雨時々曇
20日	寒気や湿った空気の影響を受けるが、次第に高気圧に覆われる	曇時々雨	晴時々曇

### 気象官署・特別地域気象観測所の観測値(5月中旬)

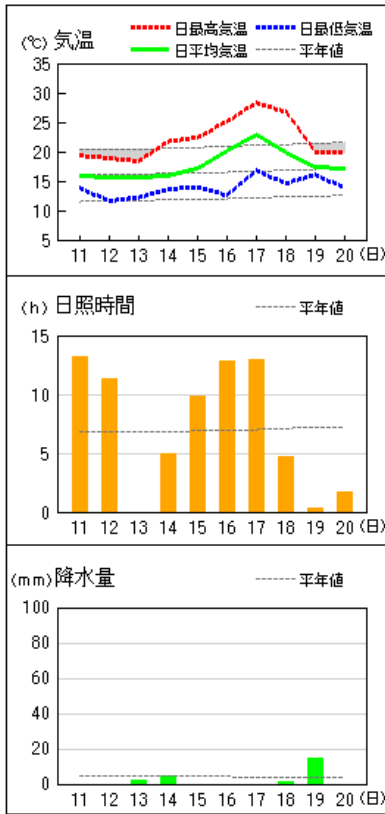
要素	平均気温(℃)			降水量(mm)			日照時間(h)		
	本年	平年	平年差 階級区分	本年	平年	平年比 階級区分	本年	平年	平年比 階級区分
松江	18.3	17.7	0.6 高い	71.5	47.1	152% 多い	69.5	67.0	104% 平年並
浜田	18.1	17.6	0.5 平年並	71.5	52.8	135% 多い	76.9	66.8	115% 平年並
西郷	17.8	16.4	1.4 高い	23.5	42.5	55% 少ない	71.7	68.5	105% 平年並

※解説用階級区分(階級区分)の「低い(少ない)」「平年並」「高い(多い)」のそれぞれの出現率は同じ。また、出現率10%の範囲を「かなり」と表し、補足的に用いる。

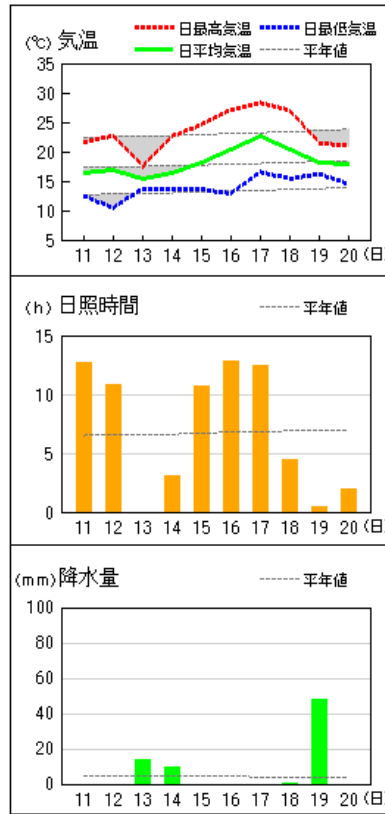
※平均気温は平年差(℃)、降水量と日照時間は平年比(%)

地上気象 気象経過図：2023年05月11日-2023年05月20日

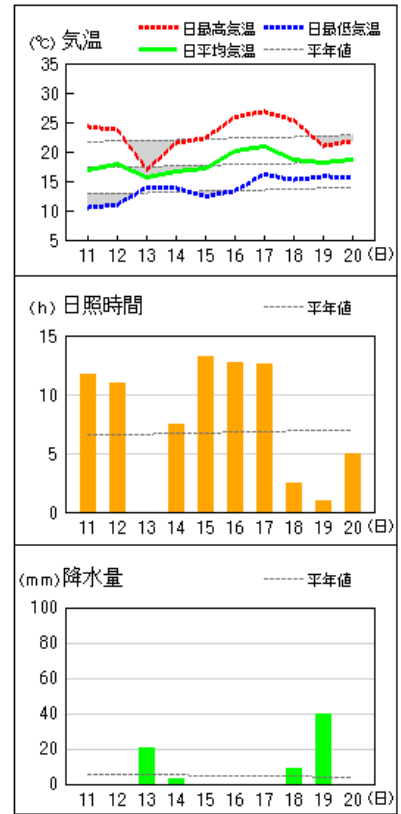
西郷



松江

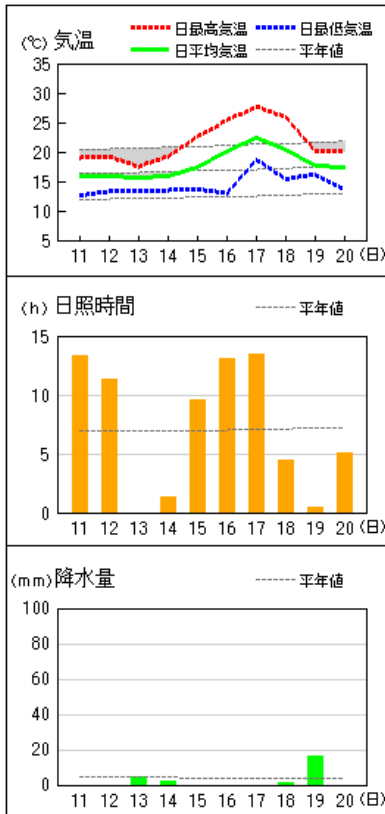


浜田

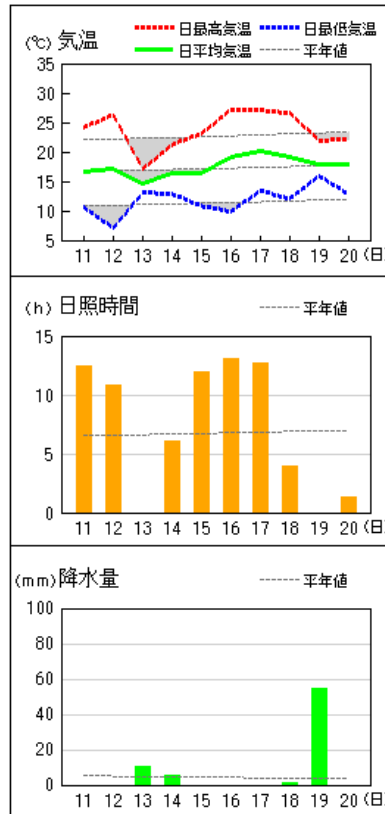


アメダス 気象経過図：2023年05月11日-2023年05月20日

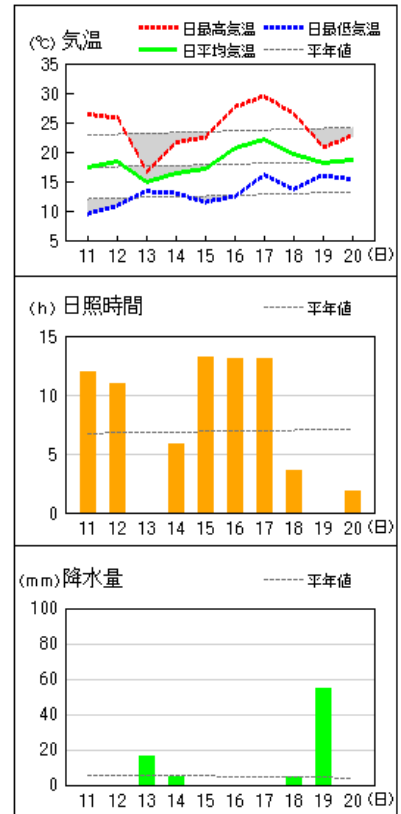
海士



出雲



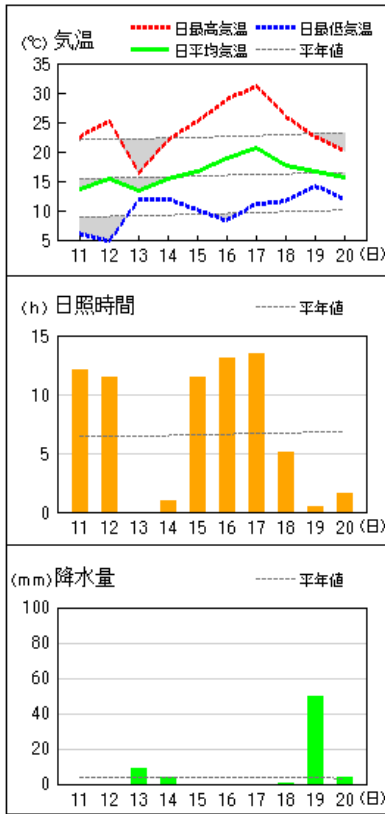
大田



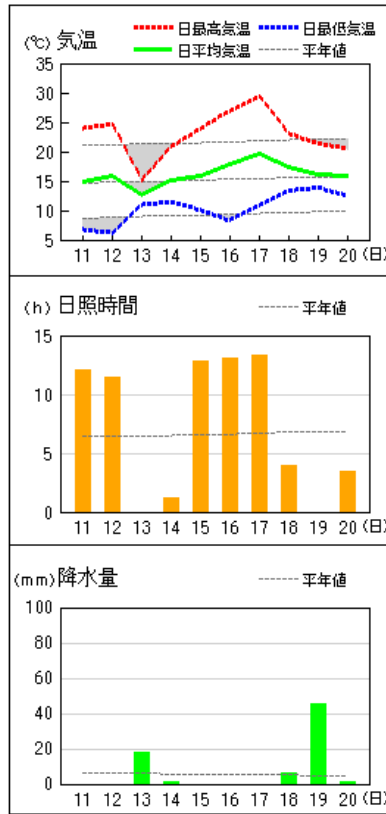
※2021年3月2日以降のアメダス（松江、浜田、西郷を除く）の日照時間は推計値です。

アメダス 気象経過図：2023年05月11日-2023年05月20日

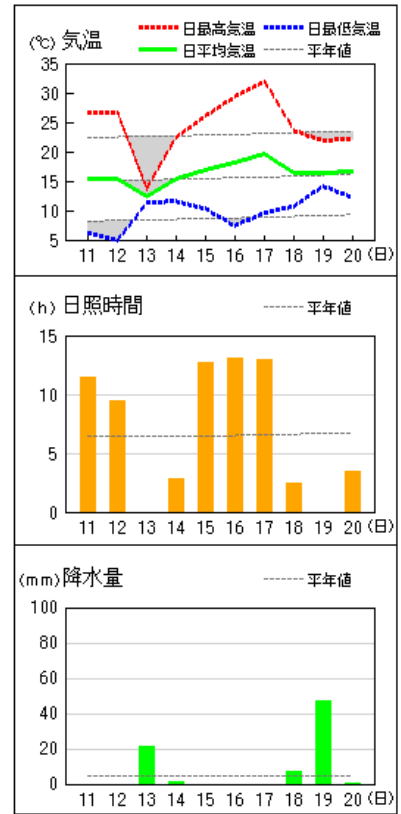
横田



赤名

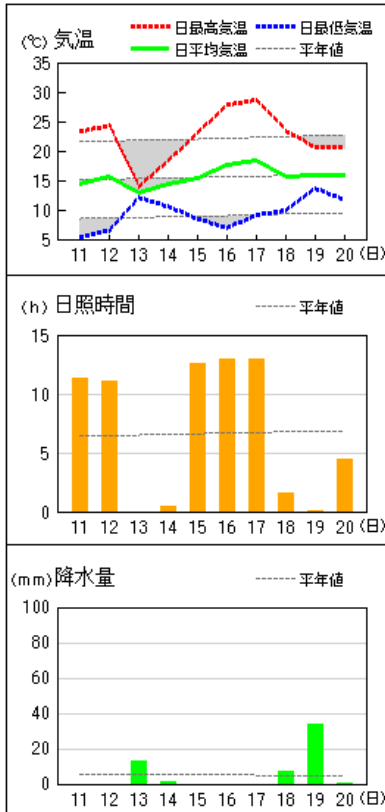


瑞穂

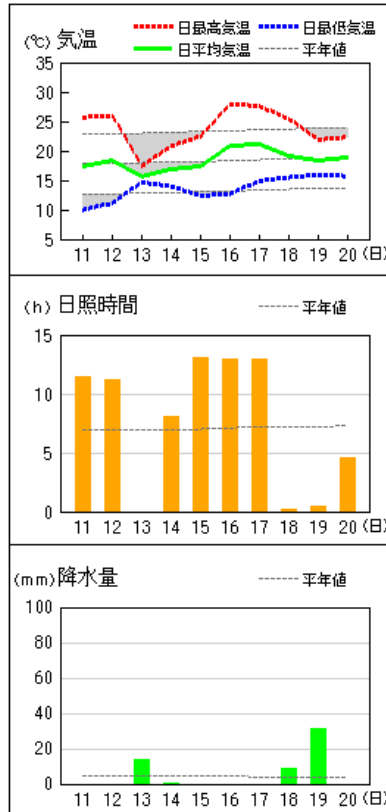


アメダス 気象経過図：2023年05月11日-2023年05月20日

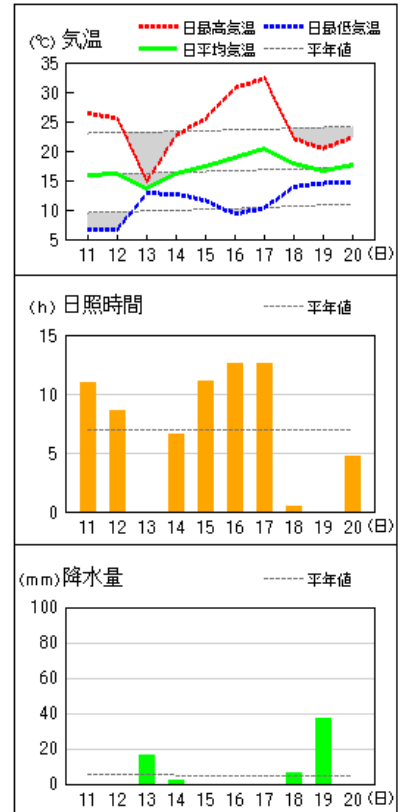
弥栄



益田



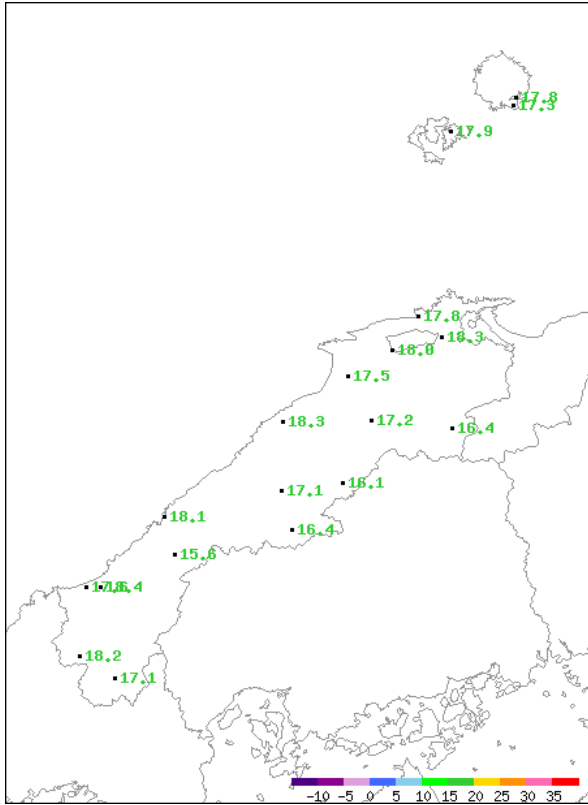
吉賀



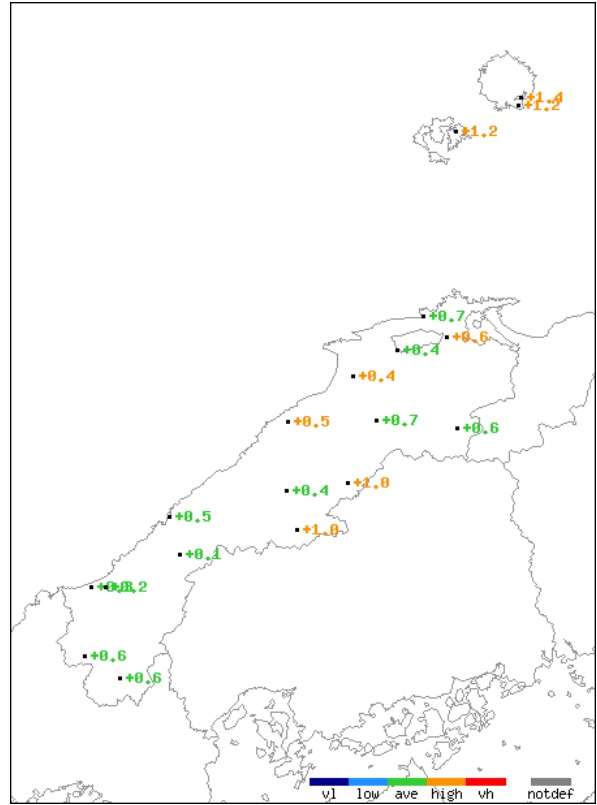
※2021年3月2日以降のアメダス（松江、浜田、西郷を除く）の日照時間は推計値です。

分布図  
平均気温

実況値 (°C)

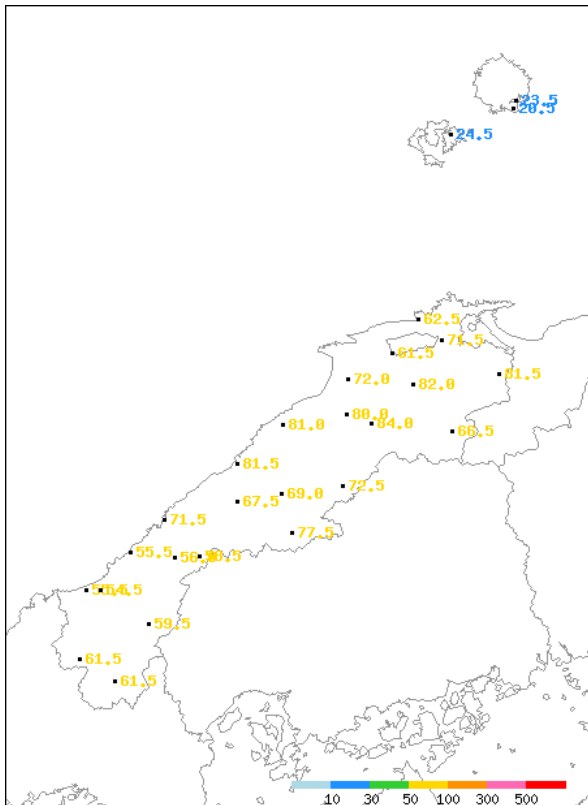


平年差及び階級区分

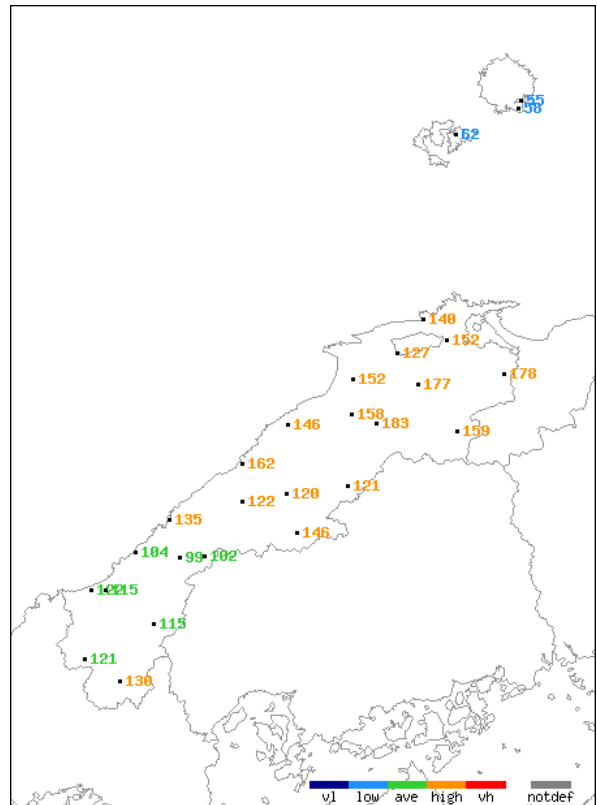


降水量

実況値 (mm)



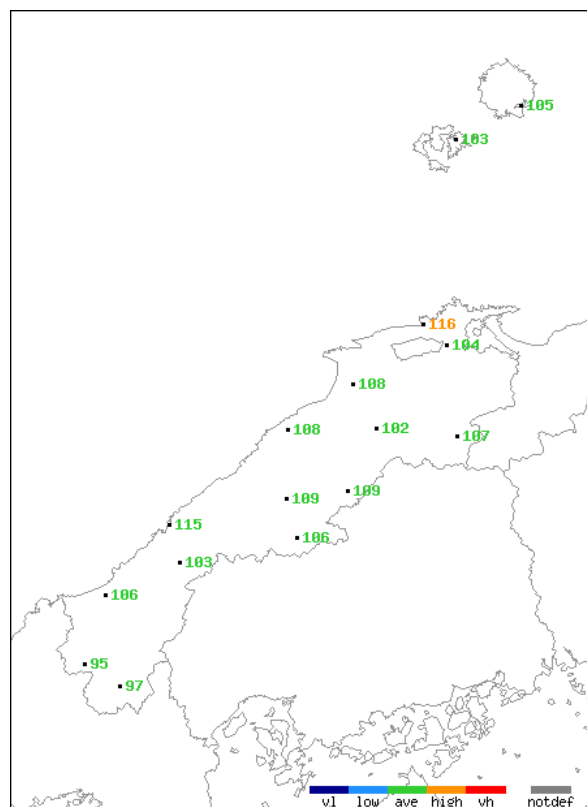
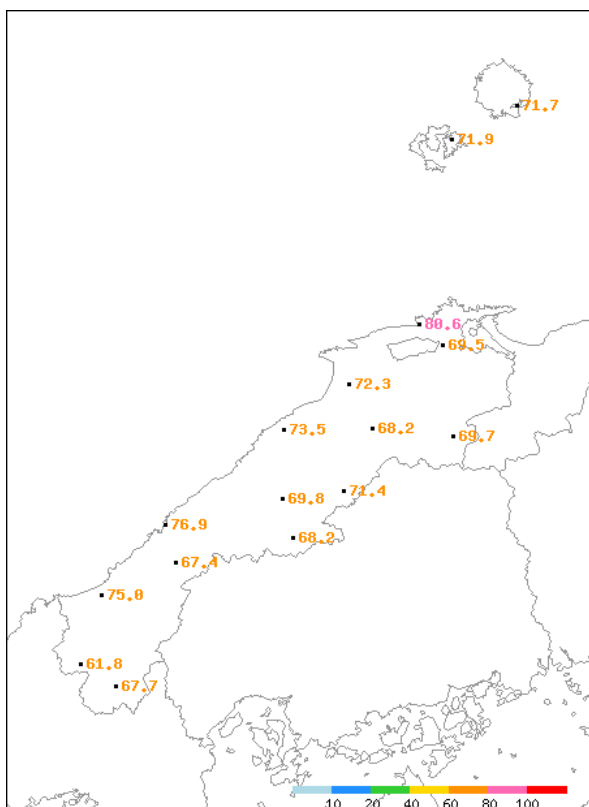
平年比 (%) 及び階級区分



## 日照時間

実況値 (h)

平年比 (%) 及び階級区分



※2021年3月2日以降のアメダス（松江、浜田、西郷を除く）の日照時間は推計値です。

### 情報の案内

「島根県の気象」に記載されていない詳細なデータや最新のデータについては気象庁ホームページ <https://www.jma.go.jp/jma/index.html> をご覧ください

- 過去の気象データ検索

<https://www.data.jma.go.jp/obd/stats/etrn/index.php>

- 過去の気象データ（島根県）

[https://www.data.jma.go.jp/obd/stats/etrn/select/prefecture.php?prec\\_no=68&lock\\_no=&year=&month=&day=&view](https://www.data.jma.go.jp/obd/stats/etrn/select/prefecture.php?prec_no=68&lock_no=&year=&month=&day=&view)

※「地点」「年月日」「データの種類」を選択することによって気温、降水量などの観測データが検索できます。

「日ごとの値」を検索すると、天気概況「昼（06：00～18：00）及び夜（18：00～翌日06：00）」も表示されます（「松江」のみ）。

「地点」を選択し「データの種類」で「地点ごとの観測史上1～10位の値」を選択するとその地点の最新の極値や順位値が検索できます。

また平年値も検索できます。

- 過去の気象データのダウンロード

<https://www.data.jma.go.jp/gmd/risk/obsdl/index.php>

お問い合わせ先  
松江地方気象台 電話：0852-22-3784