

# 島根県の気象概況(旬の速報)

令和5年2月上旬

松江地方気象台

## 令和5年2月上旬気象概況

気圧の谷や前線、寒気の影響で曇りや雨またはみぞれの日が多かったが、期間の中頃は高気圧に覆われて晴れた日もあった。

平均気温は平年より高く、降水量は平年より少なく、日照時間は平年より多かった。

日付	天 気 概 況	天 気	
		松江(06時～18時)	松江(18時～翌06時)
1日	前線や寒気の影響を受ける	曇時々雨一時晴、雷を伴う	雨時々曇、みぞれを伴う
2日	寒気や湿った空気の影響を受ける	曇時々雨、みぞれを伴う	曇一時雨後時々みぞれ
3日	気圧の谷や湿った空気の影響を受ける	曇一時晴後時々雨	晴後みぞれ時々曇
4日	気圧の谷や寒気の影響を受ける	雨後曇時々晴、みぞれを伴う	曇時々晴
5日	高気圧に覆われる	晴一時曇	晴
6日	気圧の谷や湿った空気の影響を受ける	晴時々曇	曇後一時雨
7日	気圧の谷や湿った空気の影響を受ける	曇時々晴	晴一時曇後時々雨
8日	寒気や湿った空気の影響を受ける	晴時々雨一時曇	曇時々晴後雨
9日	寒気や湿った空気の影響を受ける	曇時々雨後晴	曇後みぞれ時々雨
10日	低気圧や湿った空気の影響を受ける	雨、みぞれを伴う	雨時々曇後晴

### 気象官署・特別地域気象観測所の観測値(2月上旬)

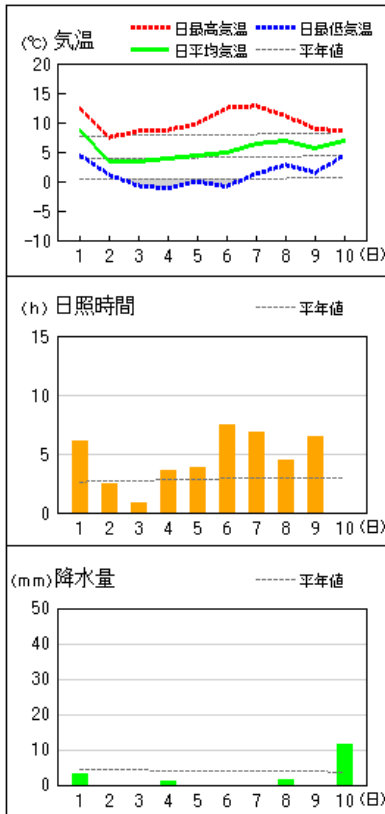
要素	平均気温(°C)			降水量(mm)			日照時間(h)		
	本年	平年	平年差 階級区分	本年	平年	平年比 階級区分	本年	平年	平年比 階級区分
松江	5.3	4.2	1.1 高い	19.5	42.9	45% 少ない	36.7	26.8	137% 多い
浜田	7.3	5.9	1.4 高い	25.5	26.5	96% 平年並	41.7	26.0	160% 多い
西郷	5.4	4.0	1.4 高い	17.0	41.5	41% 少ない	41.8	28.4	147% かなり多い

※解説用階級区分(階級区分)の「低い(少ない)」「平年並」「高い(多い)」のそれぞれの出現率は同じ。また、出現率10%の範囲を「かなり」と表し、補足的に用いる。

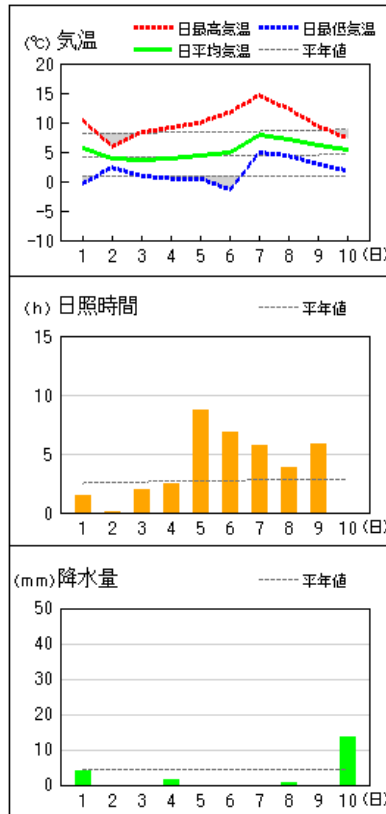
※平均気温は平年差(°C)、降水量と日照時間は平年比(%)

地上気象 気象経過図：2023年02月01日-2023年02月10日

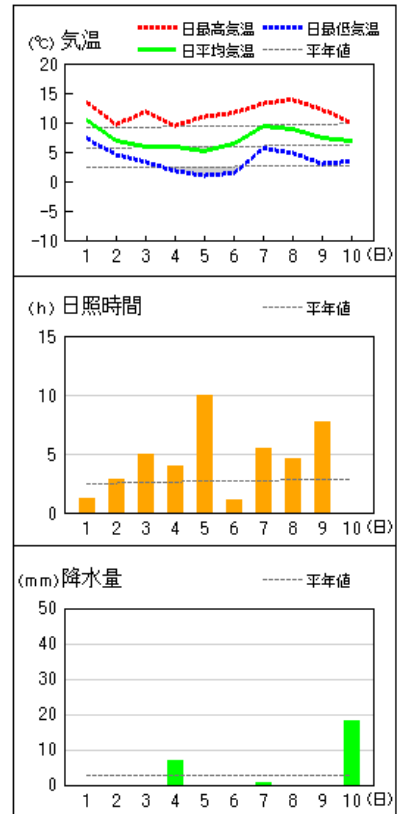
西郷



松江

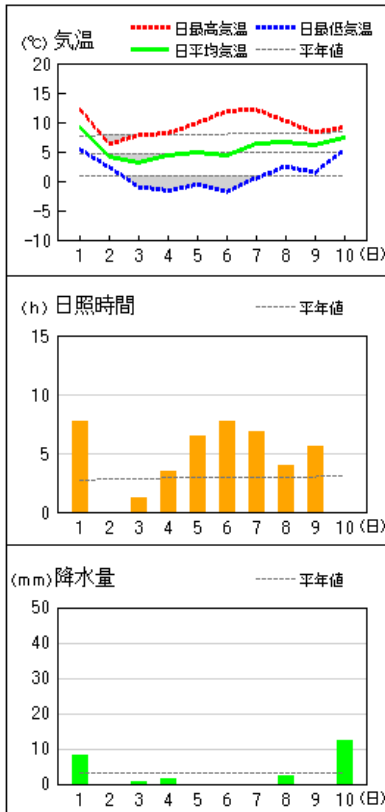


浜田

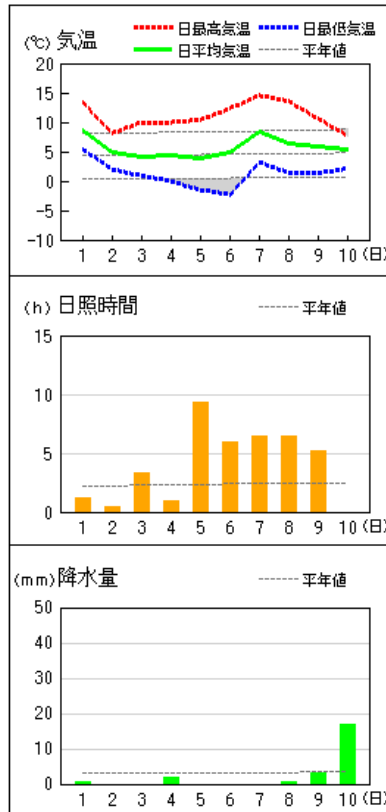


アメダス 気象経過図：2023年02月01日-2023年02月10日

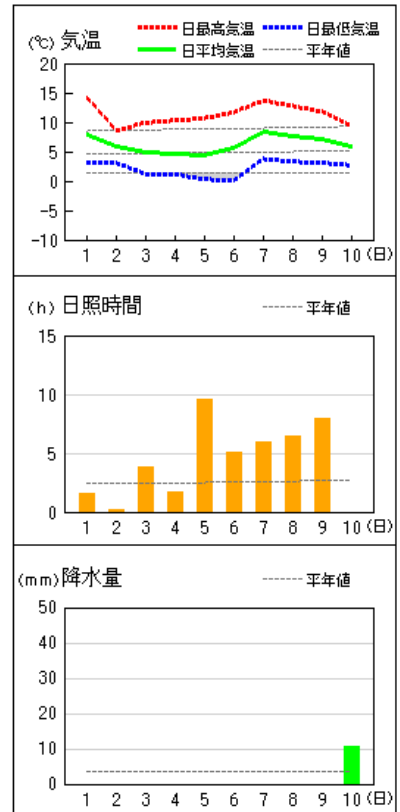
海士



出雲



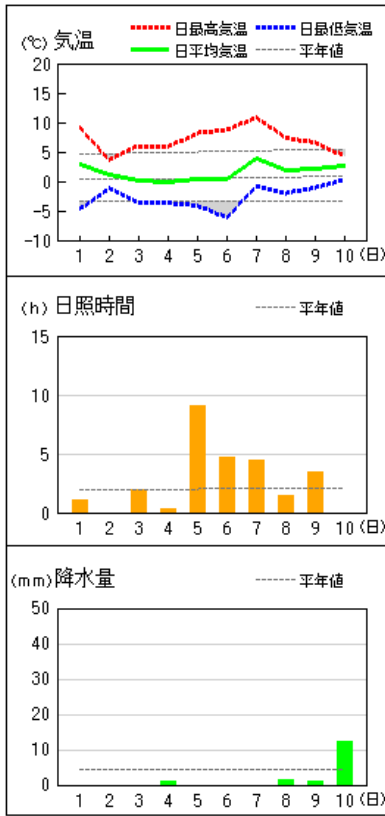
大田



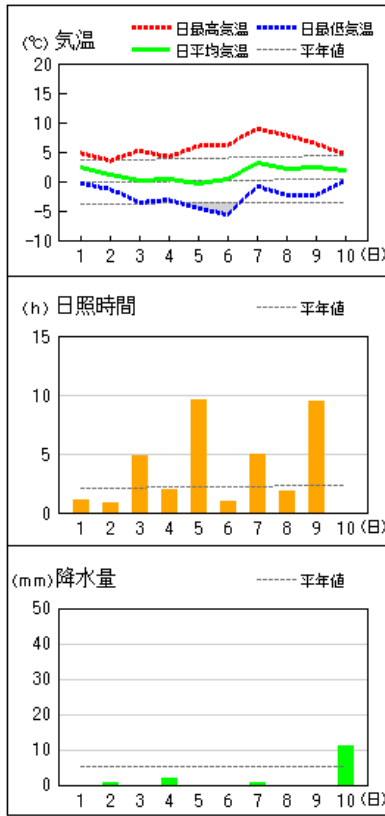
※2021年3月2日以降のアメダス（松江、浜田、西郷を除く）の日照時間は推定値です。

アメダス 気象経過図：2023年02月01日-2023年02月10日

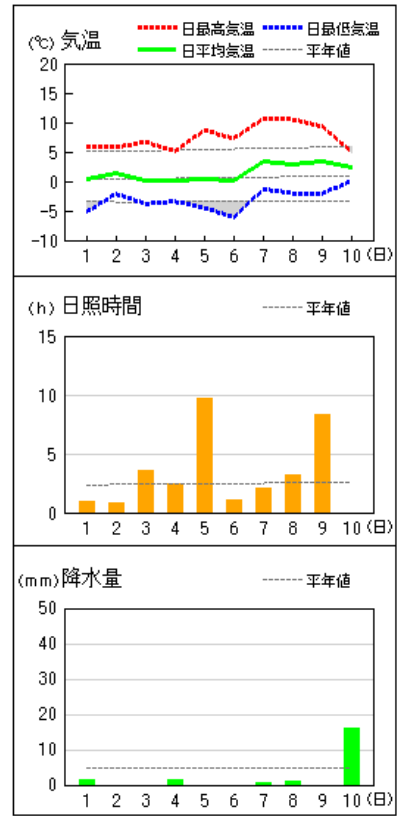
横田



赤名

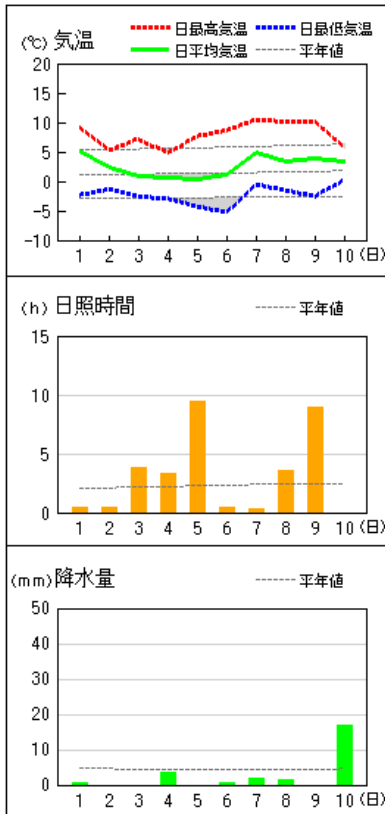


瑞穂

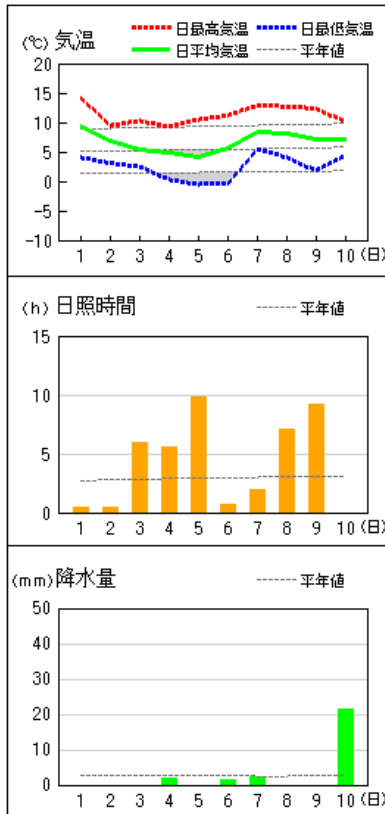


アメダス 気象経過図：2023年02月01日-2023年02月10日

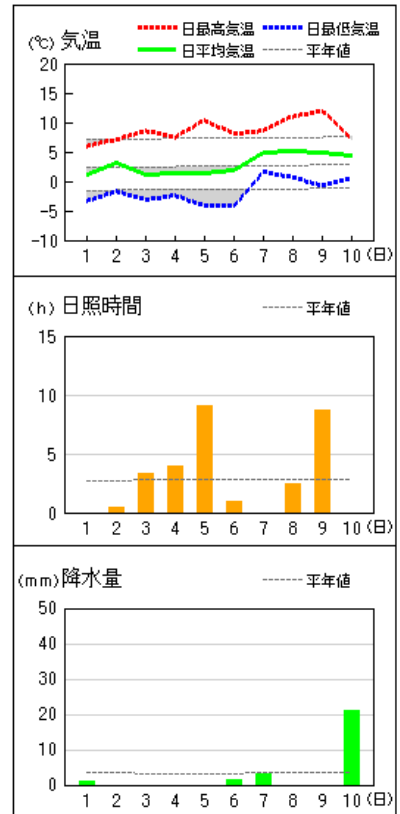
弥栄



益田



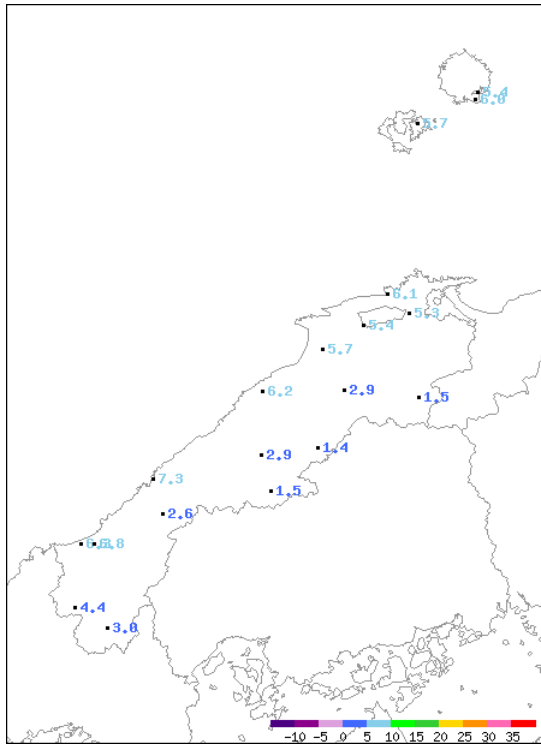
吉賀



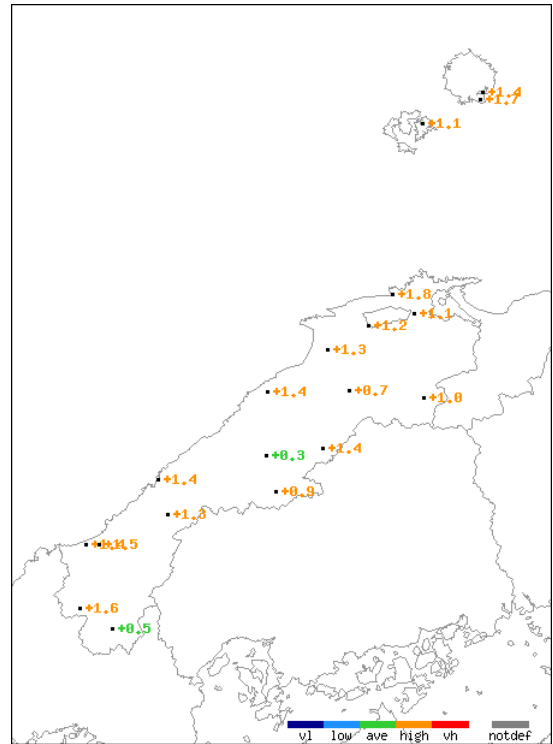
※2021年3月2日以降のアメダス（松江、浜田、西郷を除く）の日照時間は推計値です。

分布図  
平均気温

実況値 (°C)

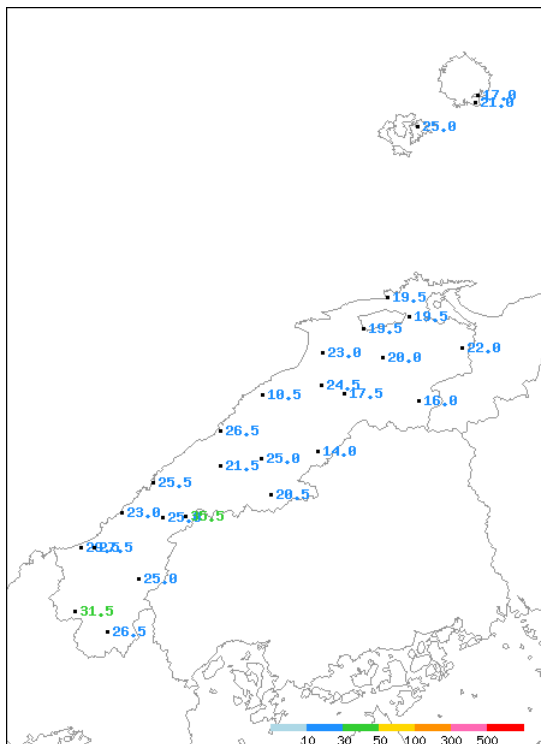


平年差及び階級区分

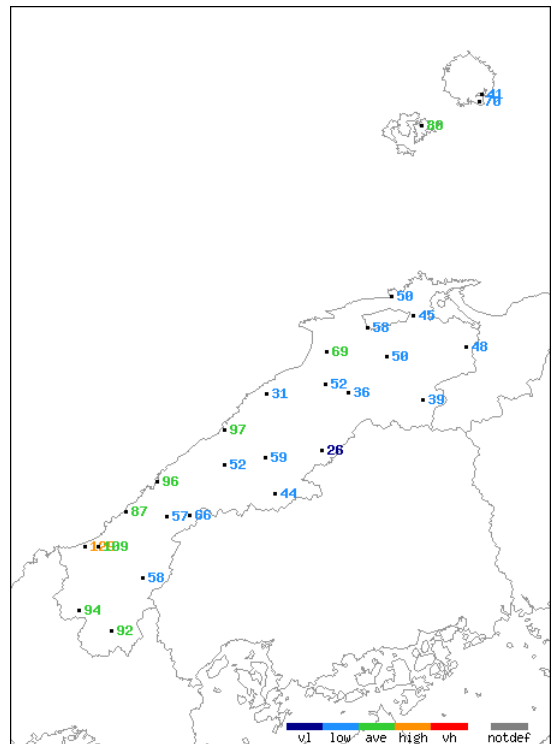


降水量

実況値 (mm)



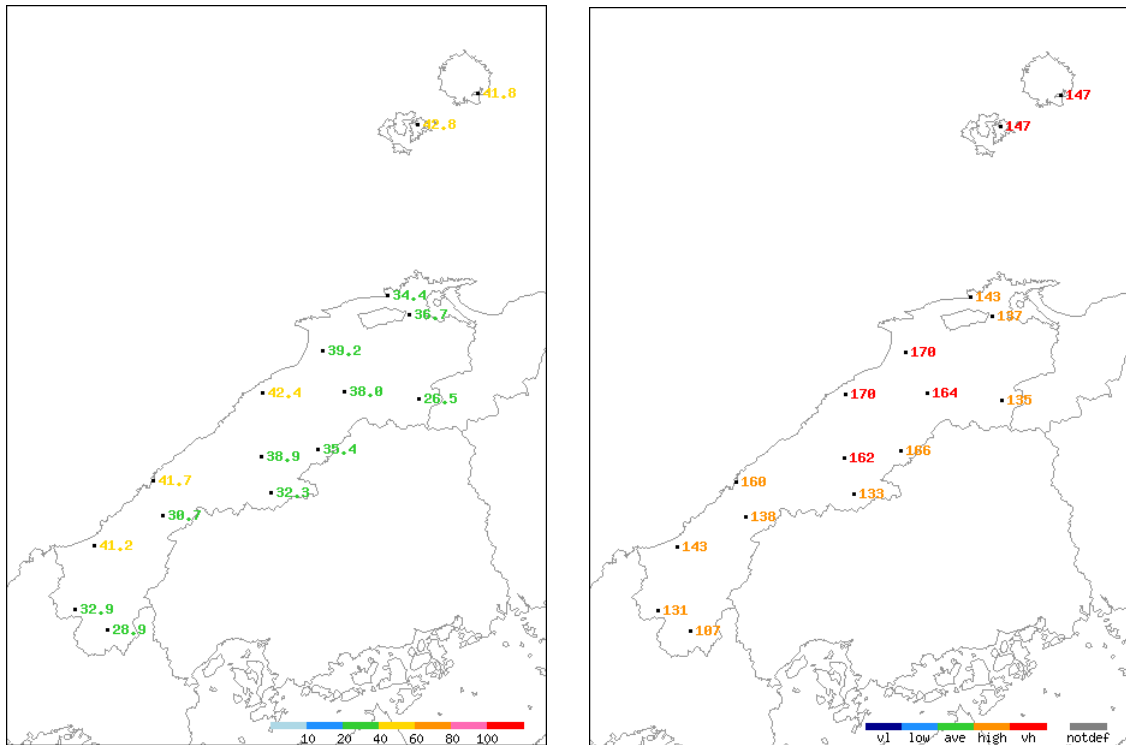
平年比 (%) 及び階級区分



## 日照時間

実況値 (h)

平年比 (%) 及び階級区分



※2021年3月2日以降のアメダス（松江、浜田、西郷を除く）の日照時間は推計値です。

## 情報の案内

「島根県の気象」に記載されていない詳細なデータや最新のデータについては気象庁ホームページ <https://www.jma.go.jp/jma/index.html> をご覧ください

### ・過去の気象データ検索

<https://www.data.jma.go.jp/obd/stats/etrn/index.php>

### ・過去の気象データ（島根県）

[https://www.data.jma.go.jp/obd/stats/etrn/select/prefecture.php?prec\\_no=68&block\\_no=&year=&month=&day=&view=](https://www.data.jma.go.jp/obd/stats/etrn/select/prefecture.php?prec_no=68&block_no=&year=&month=&day=&view=)

※「地点」「年月日」「データの種類」を選択することによって気温、降水量などの観測データが検索できます。

「日ごとの値」を検索すると、天気概況「昼（06：00～18：00）及び夜（18：00～翌日06：00）」も表示されます（「松江」のみ）。

「地点」を選択し「データの種類」で「地点ごとの観測史上1～10位の値」を選択するとその地点の最新の極値や順位値が検索できます。

また平年値も検索できます。

### ・過去の気象データのダウンロード

<https://www.data.jma.go.jp/gmd/risk/obsdl/index.php>

お問い合わせ先  
松江地方気象台 電話：0852-22-3784