

島根県の気象概況(旬の速報)

平成 28 年 10 月中旬

松江地方気象台

気象概況 平成 28 年 10 月中旬

期間中は、気圧の谷や湿った空気の影響で曇りや雨となる日があり、16日～17日は、南から湿った空気が入り大気の状態が不安定となったため大雨となった。

日付	天 気 概 況	松江(06時～18時)	松江(18時～翌06時)
11日	次第に高気圧に覆われる	曇	晴時々曇
12日	西日本を前線が通過	曇一時雨	曇一時晴
13日	高気圧に覆われるが上空の気圧の谷の影響を受ける	曇時々晴	薄曇一時晴
14日	高気圧に覆われる	晴一時薄曇	晴
15日	高気圧に覆われる	晴後薄曇一時霧	薄曇
16日	南から湿った空気が入り大気の状態が不安定となる	曇時々雨	大雨一時曇
17日	気圧の谷の影響を受ける	曇時々晴	曇
18日	次第に大陸に中心をもつ高気圧に覆われる	曇	曇一時晴
19日	高気圧に覆われるが、次第に気圧の谷の影響を受ける	晴後曇	曇
20日	大陸に中心を持つ高気圧に覆われる	曇時々晴一時霧	曇

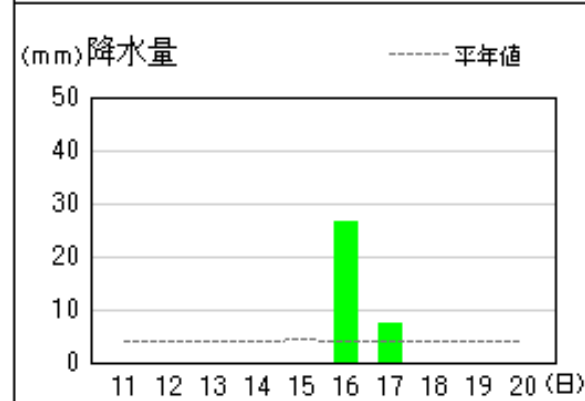
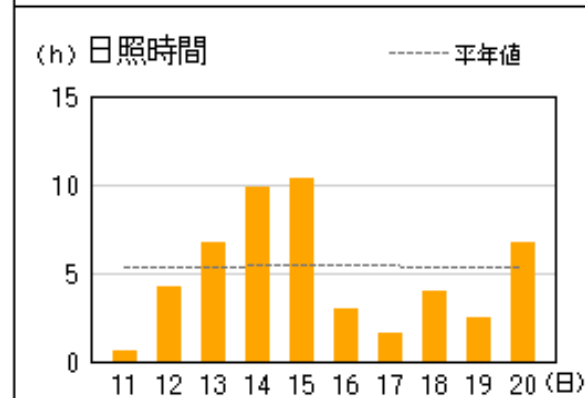
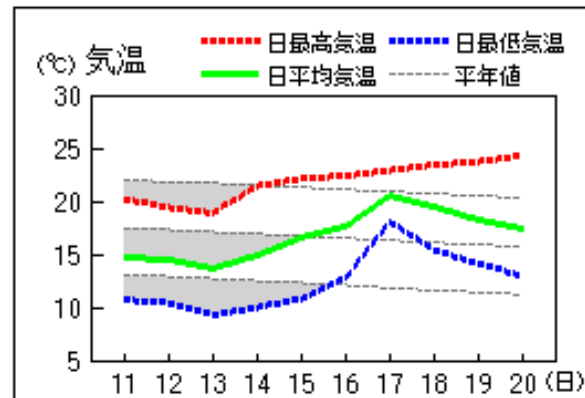
気象官署・特別地域気象観測所の観測値(10月中旬)

要素	気温()						降水量(mm)		日照時間(h)	
	平均		最高		最低					
	本年	平年	本年	平年	本年	平年	本年	平年	本年	平年
松江	18.0	17.1	22.6	22.0	14.2	12.9	37.5	41.2	45.4	53.9
浜田	18.0	17.6	22.2	22.2	14.2	13.5	49.5	33.7	38.2	57.0
西郷	16.8	16.7	21.9	21.2	12.5	12.2	34.0	45.5	49.3	52.4

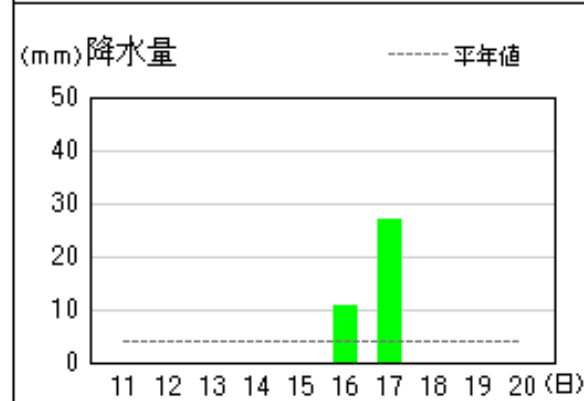
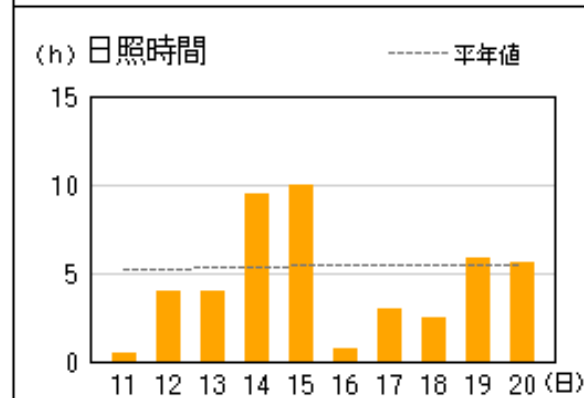
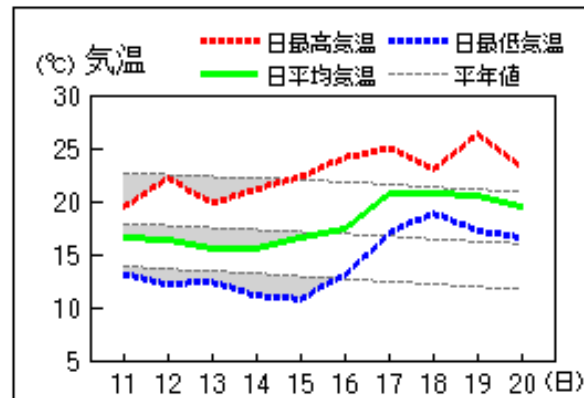
平均気温は、松江 高い 浜田 高い 西郷 平年並
 降水量は、松江 多い 浜田 多い 西郷 平年並
 日照時間は、松江 少ない 浜田 少ない 西郷 平年並

アメダス 気象経過図：2016年10月11日-2016年10月20日

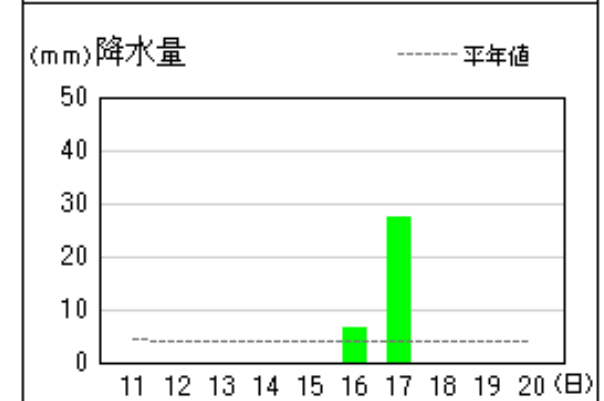
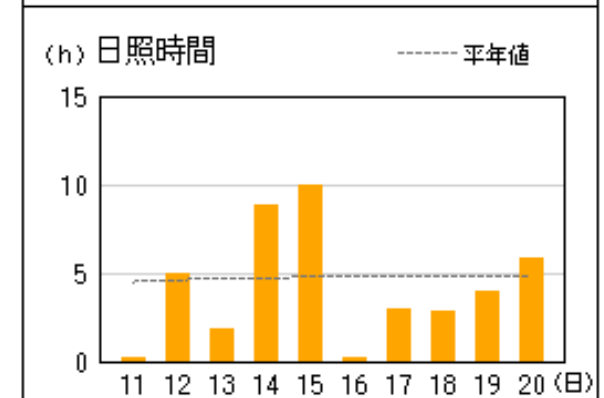
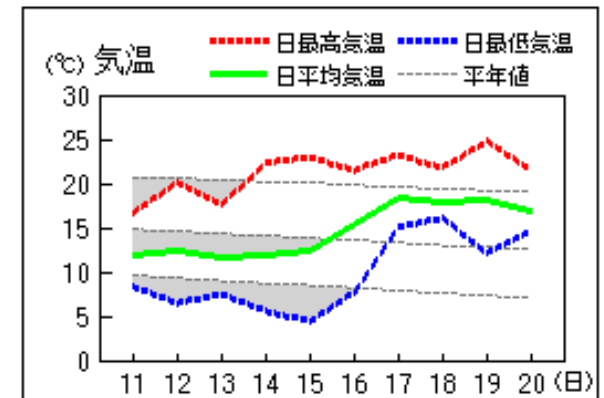
西郷



松江

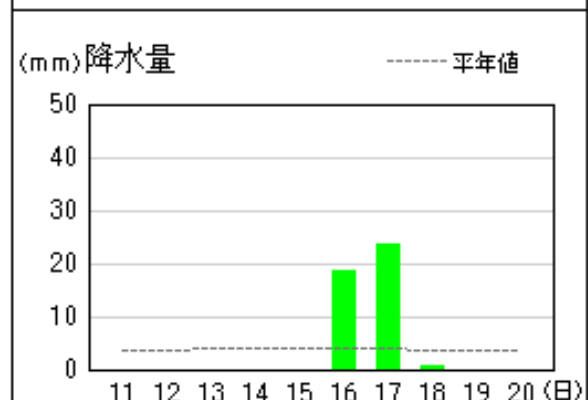
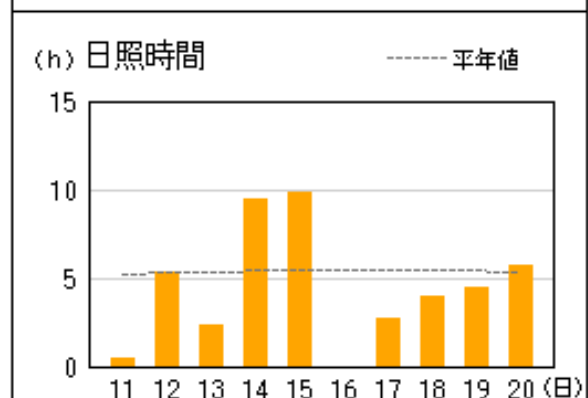
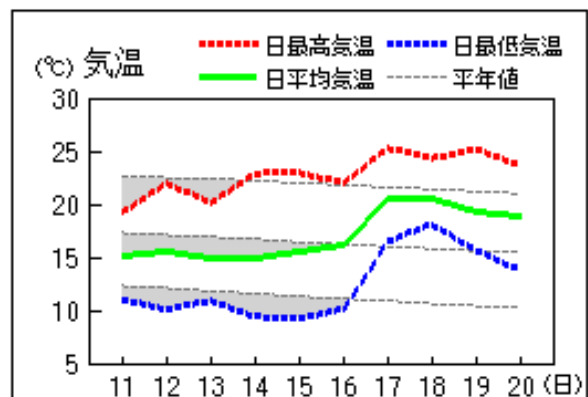


横田

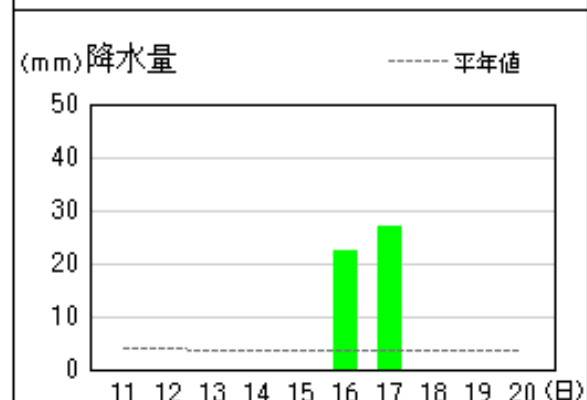
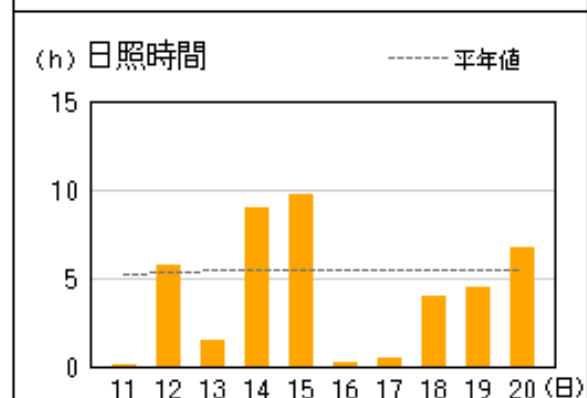
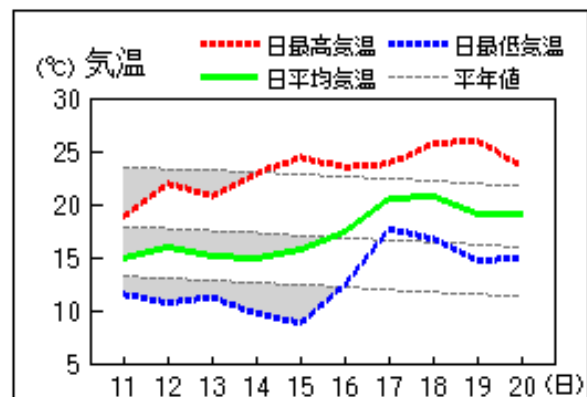


アメダス 気象経過図：2016年10月11日-2016年10月20日

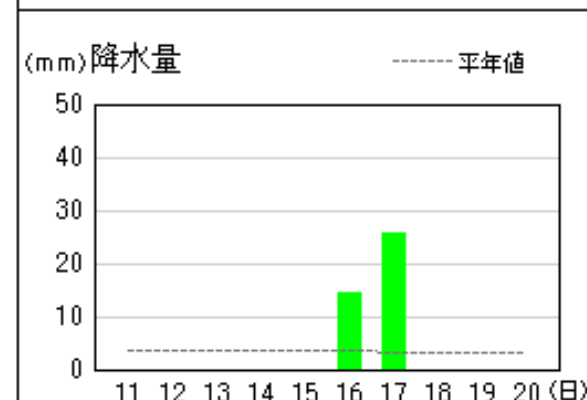
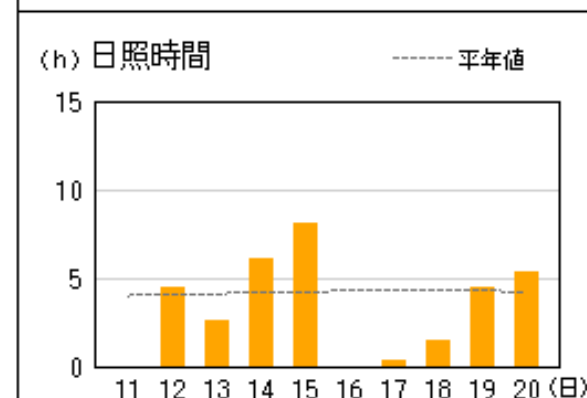
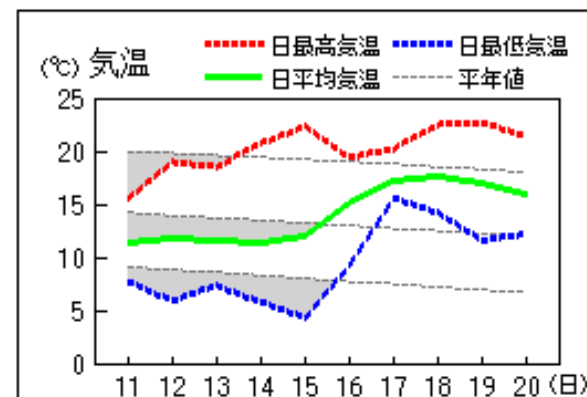
出雲



大田

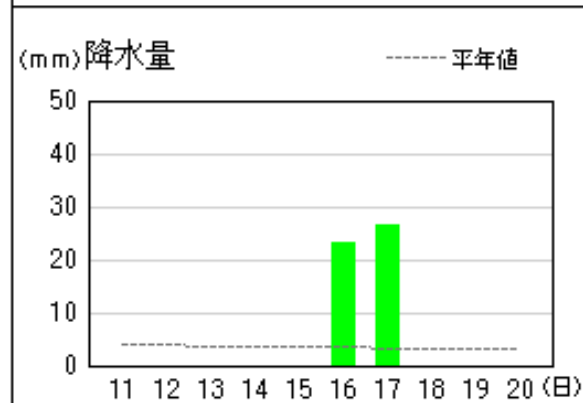
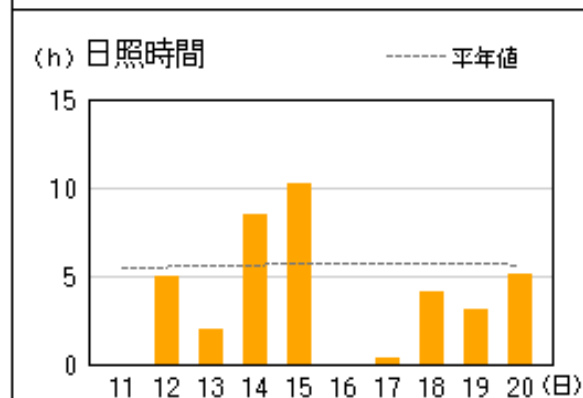
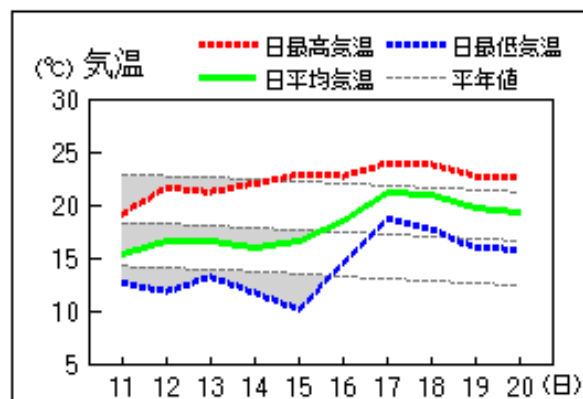


赤名

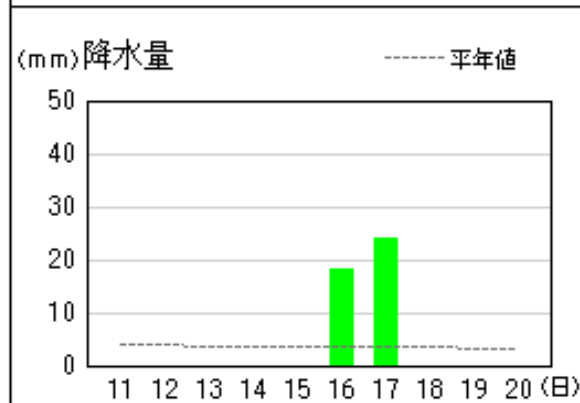
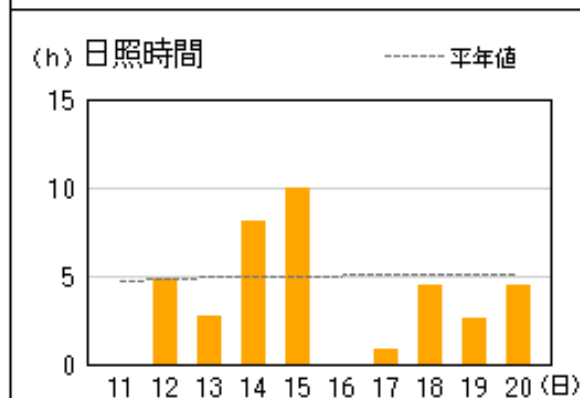
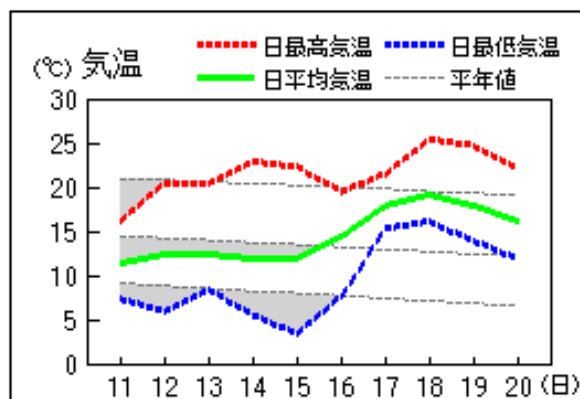


アメダス 気象経過図：2016年10月11日-2016年10月20日

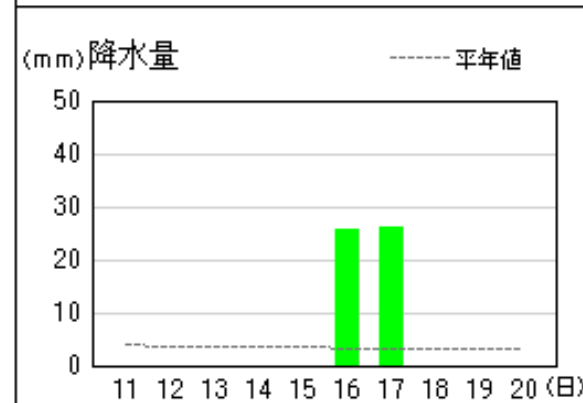
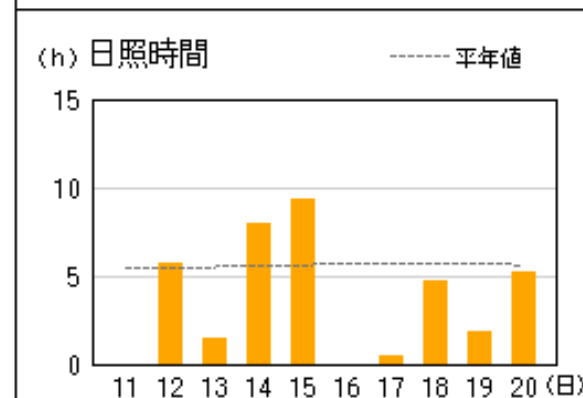
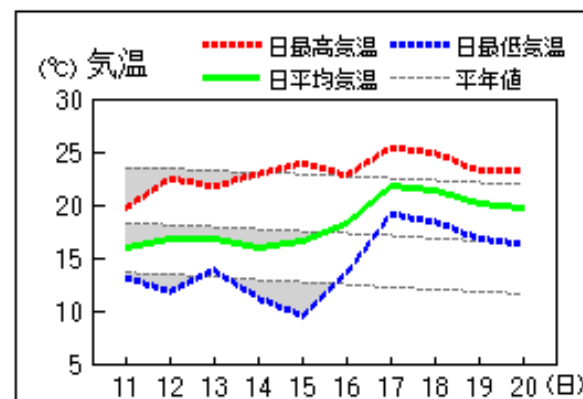
浜田



瑞穂



益田

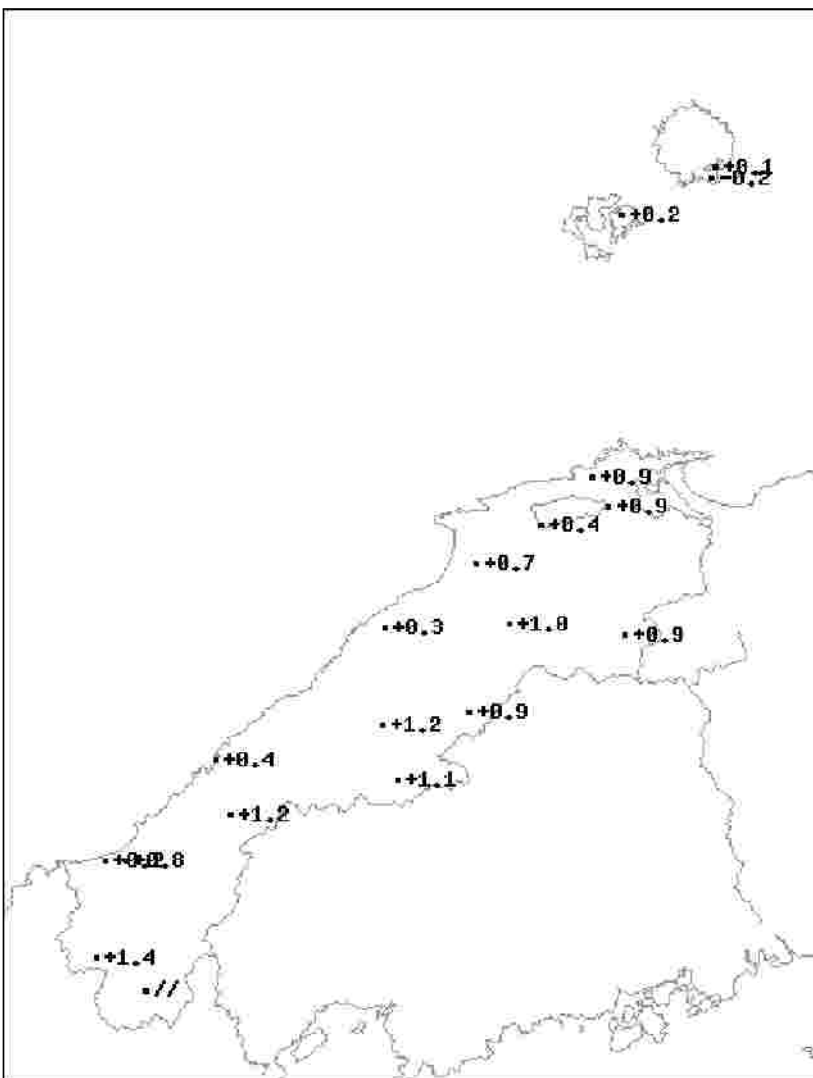
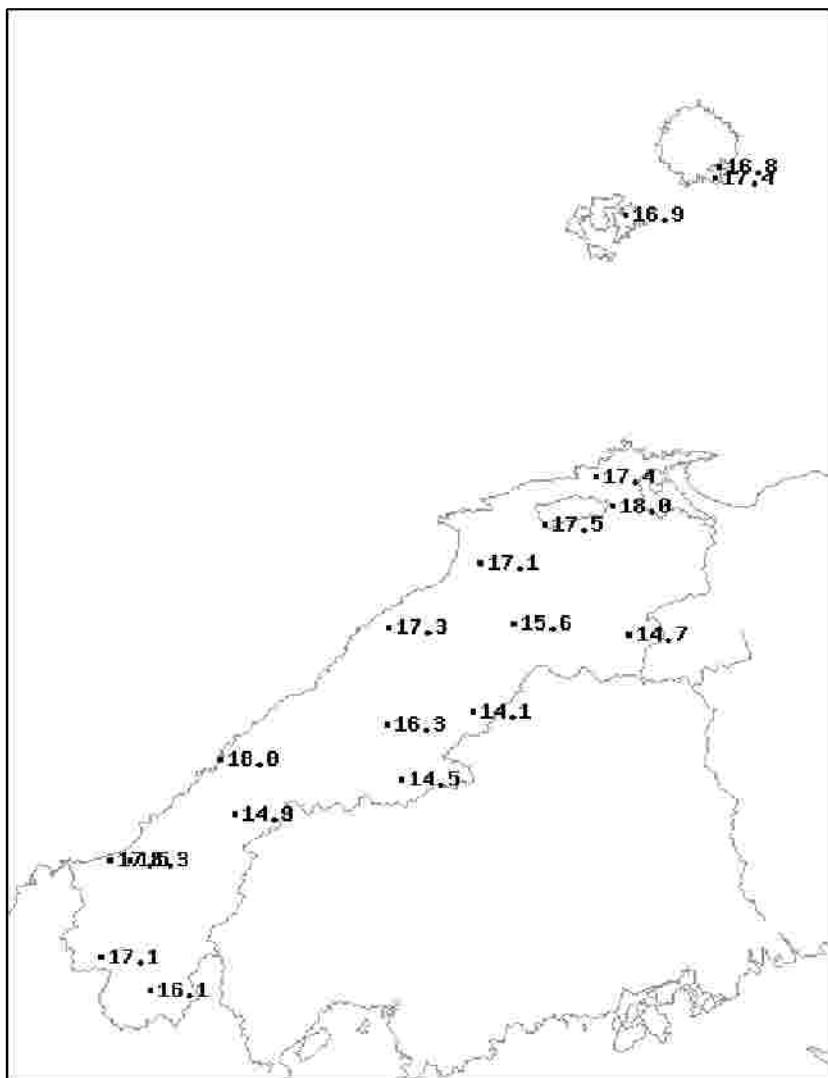


10月中旬のアメダス気象分布図（平均気温）

平均気温（ ）

平年差（ ）

観測値・平年値（ ）



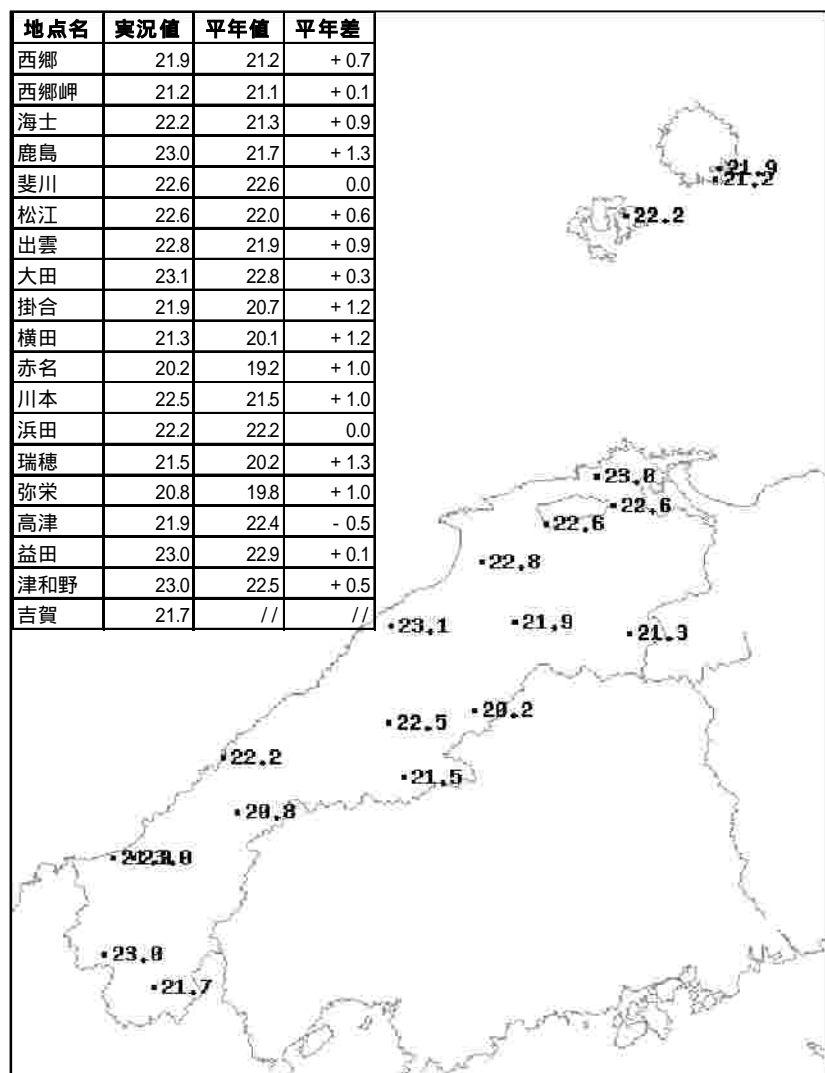
地点名	実況値	平年値	平年差
西郷	16.8	16.7	+0.1
西郷岬	17.4	17.6	-0.2
海士	16.9	16.7	+0.2
鹿島	17.4	16.5	+0.9
斐川	17.5	17.1	+0.4
松江	18.0	17.1	+0.9
出雲	17.1	16.4	+0.7
大田	17.3	17.0	+0.3
掛合	15.6	14.6	+1.0
横田	14.7	13.8	+0.9
赤名	14.1	13.2	+0.9
川本	16.3	15.1	+1.2
川本	16.3	15.1	+1.2
浜田	18.0	17.6	+0.4
瑞穂	14.5	13.4	+1.1
瑞穂	14.5	13.4	+1.1
弥栄	14.9	13.7	+1.2
高津	17.5	17.3	+0.2
高津	17.5	17.3	+0.2
益田	18.3	17.5	+0.8
益田	18.3	17.5	+0.8
益田	18.3	17.5	+0.8
津和野	17.1	15.7	+1.4
津和野	17.1	15.7	+1.4
津和野	17.1	15.7	+1.4
吉賀	16.1	//	//

凡例

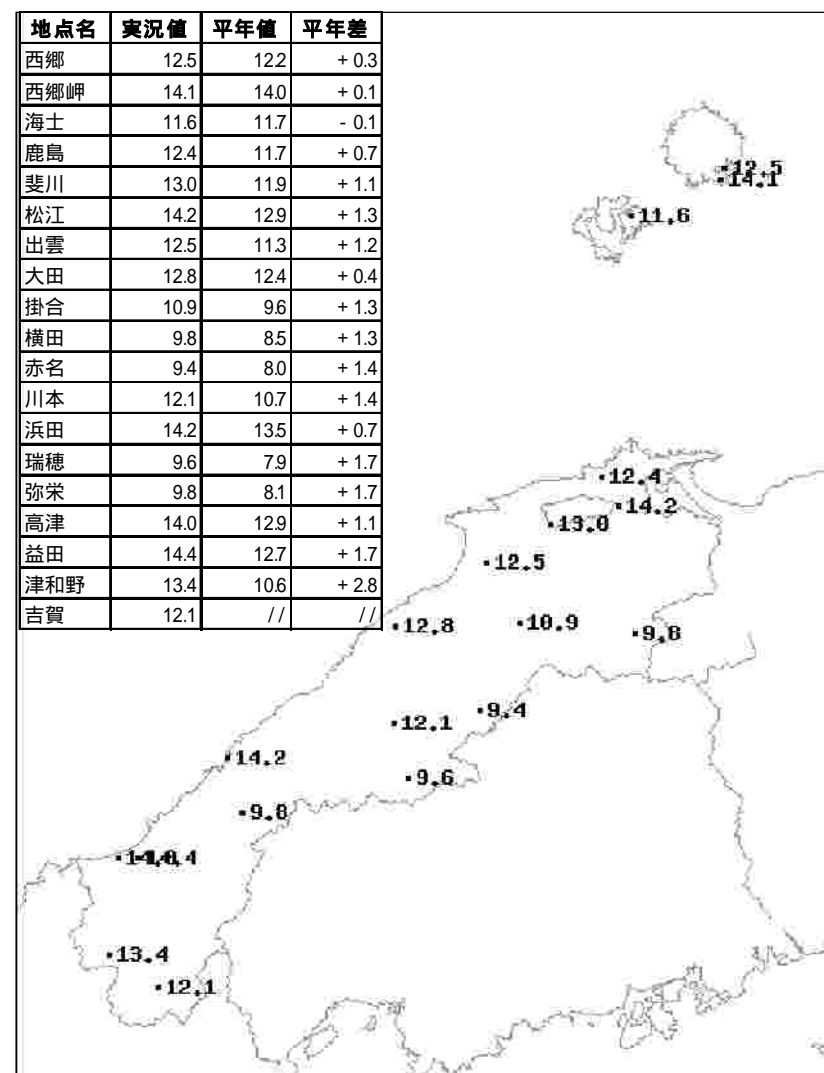
- D 正常値
- 現象なし
- D) 準正常値
- D] 資料不足値
- X 資料なし
- // 平年値なし

10月中旬のアメダス気象分布図（最高気温・最低気温の旬平均）

最高気温の旬平均（ ）



最低気温の旬平均（ ）

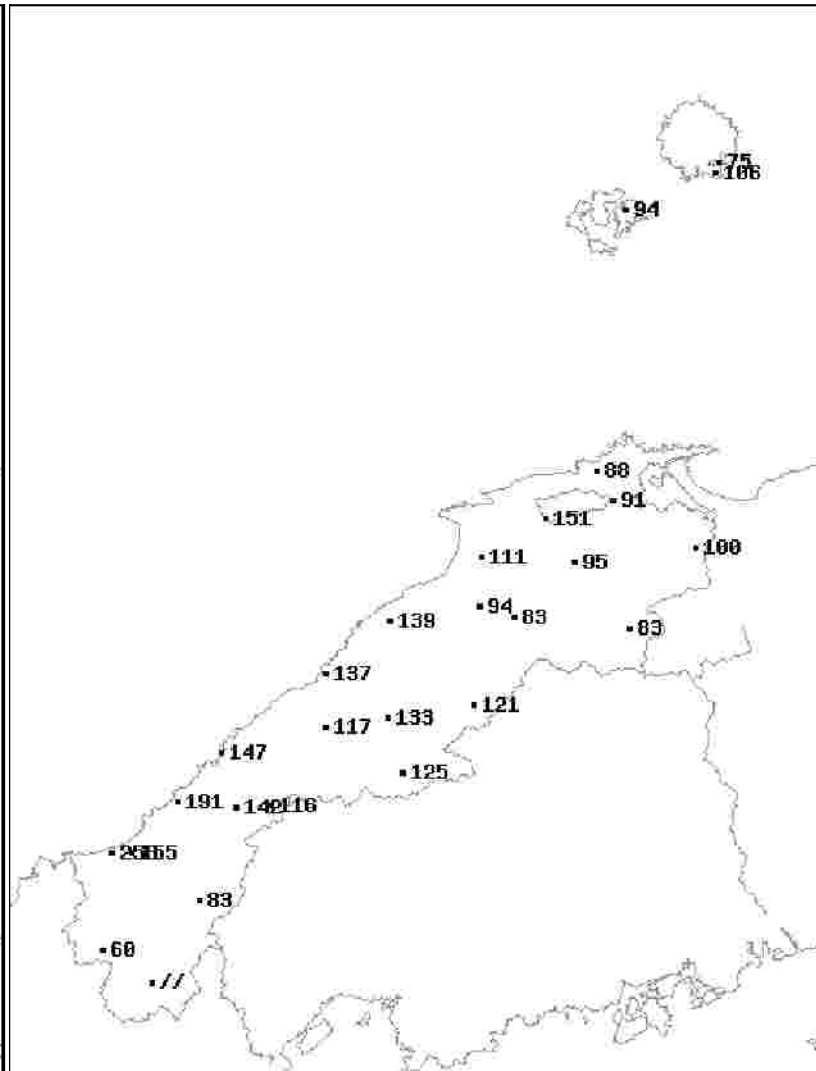
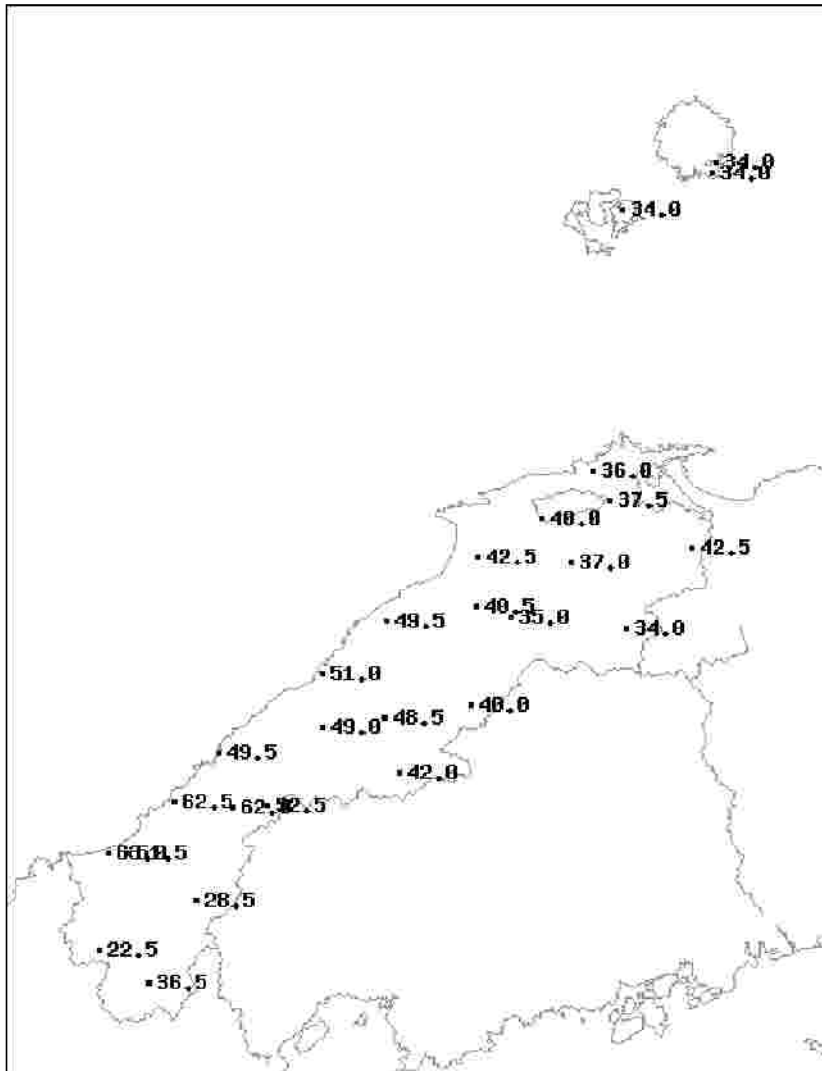


10月中旬のアメダス気象分布図（降水量）

降水量（mm）

平年比（%）

観測値・平年値（mm）



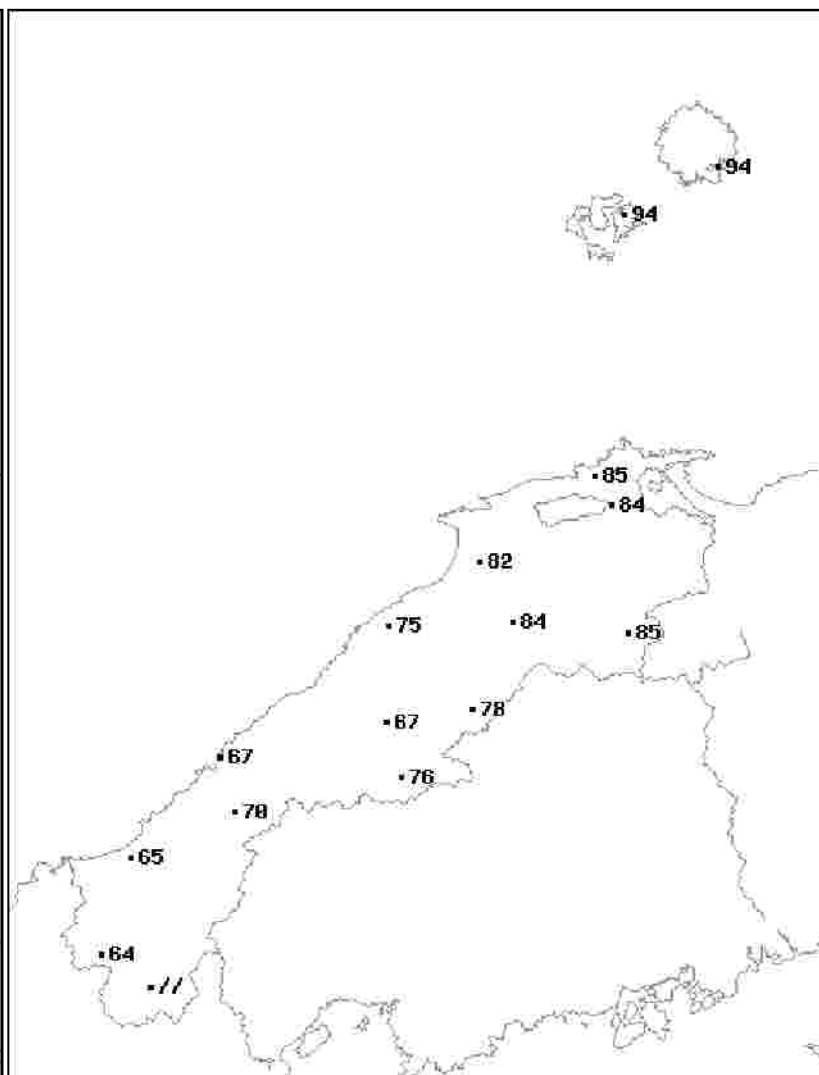
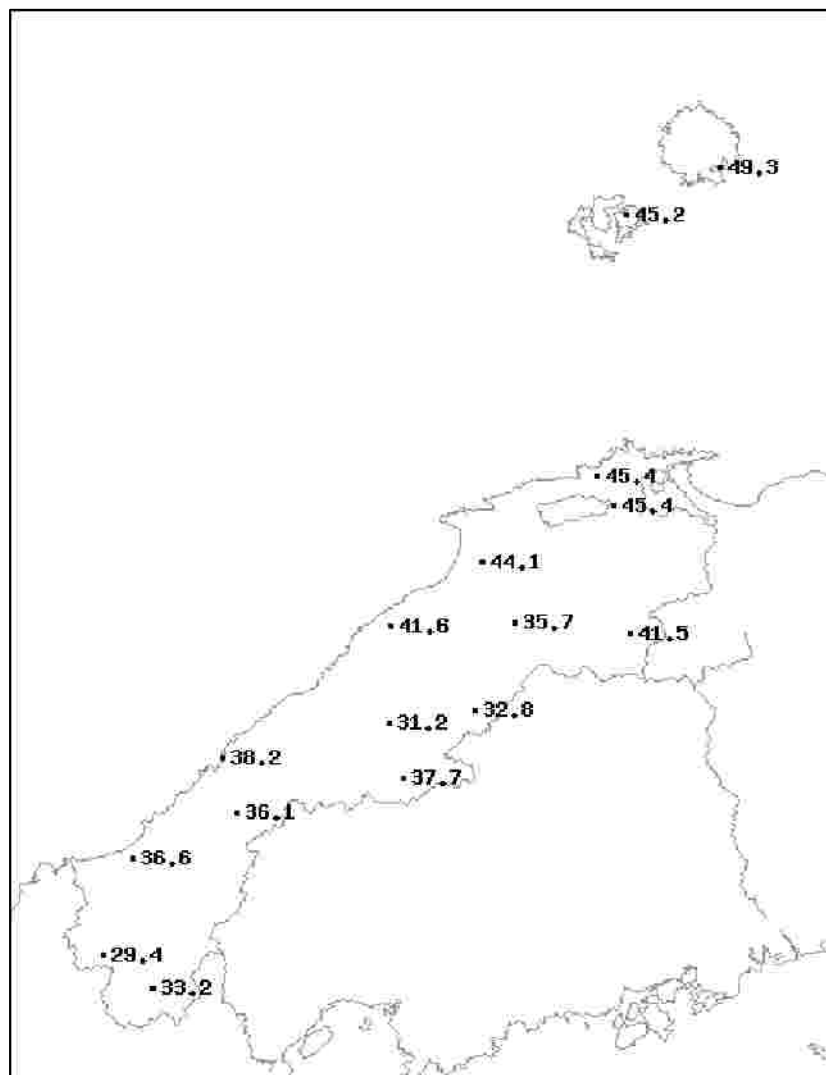
地点名	実況値	平年値	平年比(%)
西郷	34.0	45.5	75
西郷岬	34.0	32.2	106
海士	34.0	36.1	94
鹿島	36.0	40.7	88
斐川	40.0	26.5	151
松江	37.5	41.2	91
出雲	42.5	38.3	111
大東	37.0	38.9	95
伯太	42.5	42.6	100
佐田	40.5	43.3	94
大田	49.5	35.7	139
掛合	35.0	42.2	83
横田	34.0	40.9	83
福光	51.0	37.3	137
赤名	40.0	33.1	121
桜江	49.0	42.0	117
川本	48.5	36.4	133
浜田	49.5	33.7	147
瑞穂	42.0	33.5	125
三隅	62.5	32.8	191
弥栄	62.0	43.6	142
波佐	52.5	45.2	116
高津	63.0	24.6	256
益田	51.5	33.3	155
匹見	28.5	34.4	83
津和野	22.5	37.8	60
吉賀	36.5	//	//

10月中旬のアメダス気象分布図（日照時間）

日照時間(h)

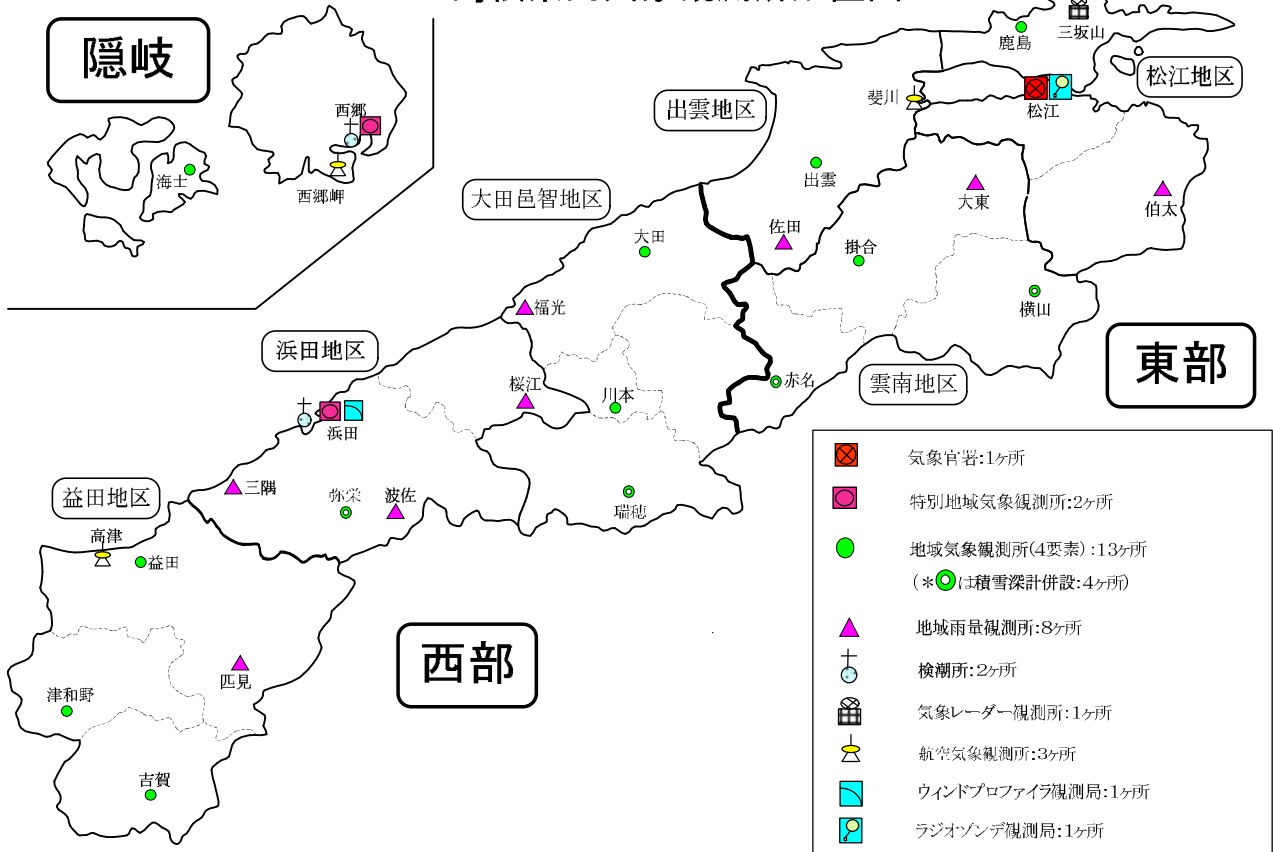
平年比(%)

観測値・平年値(h)



地点名	実況値	平年値	平年比(%)
西郷	49.3	52.4	94
海士	45.2	48	94
鹿島	45.4	53.1	85
松江	45.4	53.9	84
出雲	44.1	54	82
大田	41.6	55.2	75
掛合	35.7	42.6	84
横田	41.5	48.7	85
赤名	32.8	42.3	78
川本	31.2	46.3	67
浜田	38.2	57	67
瑞穂	37.7	49.8	76
弥栄	36.1	51.7	70
益田	36.6	56.4	65
津和野	29.4	45.8	64
吉賀	33.2	//	//

島根県内気象観測所配置図



平成28年9月28日現在

島根県地域気象観測所（アメダス）所在地一覧表

観測所	気温	降水量	日照	風向 風速	積雪	所在地	緯度	経度	海面上の 高さ
西郷						隠岐郡隠岐の島町西町大城ノ一（西郷特別地域気象観測所）	36°12.2'	133°20.0'	27m
西郷岬						隠岐郡隠岐の島町岬町（隠岐航空気象観測所）	36°10.7'	133°19.4'	80m
海士						隠岐郡海士町海士	36°05.8'	133°05.8'	3m
鹿島						松江市鹿島町北講武	35°31.2'	133°01.3'	5m
斐川						出雲市斐川町沖州（出雲航空気象観測所）	35°24.8'	132°53.4'	2m
松江						松江市西津田（松江地方気象台）	35°27.4'	133°03.9'	17m
出雲						出雲市芦渡町	35°19.9'	132°43.8'	20m
大東						雲南市大東町下阿用	35°19.1'	132°57.9'	56m
伯太						安来市伯太町母里	35°21.0'	133°16.4'	23m
佐田						出雲市佐田町大呂	35°13.3'	132°43.4'	100m
大田						大田市大田町大田	35°11.4'	132°29.8'	30m
掛合						雲南市掛合町掛合	35°11.8'	132°48.9'	215m
横田						仁多郡奥出雲町稲原	35°10.4'	133°06.2'	369m
福光						大田市温泉津町福光	35°04.2'	132°20.0'	8m
赤名						飯石郡飯南町下赤名	35°00.1'	132°42.7'	444m
桜江						江津市桜江町川戸	34°57.2'	132°20.0'	32m
川本						邑智郡川本町川本	34°58.6'	132°29.5'	132m
浜田						浜田市大辻町（浜田特別地域気象観測所）	34°53.8'	132°04.2'	19m
瑞穂						邑智郡邑南町淀原	34°51.2'	132°31.8'	327m
三隅						浜田市三隅町西河内	34°47.7'	131°56.9'	9m
弥栄						浜田市弥栄町長安本郷	34°46.6'	132°06.5'	380m
波佐						浜田市金城町波佐	34°46.8'	132°11.8'	370m
高津						益田市内田町（石見航空気象観測所）	34°40.5'	131°47.4'	54m
益田						益田市あけぼの東町	34°40.6'	131°50.6'	4m
匹見						益田市匹見町匹見	34°34.3'	132°01.0'	259m
津和野						鹿足郡津和野町森村	34°27.7'	131°46.2'	165m
吉賀						鹿足郡吉賀町七日市	34°23.5'	131°53.6'	250m