

# 島根県の気象概況(旬の速報)

平成 28 年 7 月上旬

松江地方気象台

## 気象概況 平成 28 年 7 月上旬

期間中は、梅雨前線が西日本に停滞し、曇りや雨の日が多かった。

日付	天気概況	松江(06 時 ~ 18 時)	松江(18 時 ~ 翌 06 時)
1 日	次第に梅雨前線が中国地方に接近	曇一時晴	曇
2 日	山陰沖に停滞する梅雨前線に向かって、南から湿った空気が入る	曇後時々雨	曇一時雨、雷を伴う
3 日	山陰沖に停滞する梅雨前線に向かって、南から湿った空気が入る	曇時々雨、雷を伴う	雨時々曇
4 日	山陰沖に停滞する梅雨前線に向かって、南から湿った空気が入る	曇一時雨	曇一時雨、雷を伴う
5 日	梅雨前線は朝鮮半島付近に停滞	曇	晴時々曇
6 日	梅雨前線は朝鮮半島付近に停滞	晴一時薄曇	晴時々曇
7 日	南から暖かく湿った空気が入り大気の状態が不安定となる	晴時々曇	曇後一時雨
8 日	南から暖かく湿った空気が入り大気の状態が不安定となる	曇時々雨	曇時々雨
9 日	梅雨前線は四国付近に停滞	晴時々曇	晴後薄曇
10 日	梅雨前線は四国付近に停滞	曇	曇一時晴

### 気象官署・特別地域気象観測所の観測値(7月上旬)

要素	気温( )						降水量(mm)		日照時間(h)	
	平均		最高		最低					
	本年	平年	本年	平年	本年	平年	本年	平年	本年	平年
松江	26.6	23.9	31.0	27.8	23.4	21.1	53.0	88.2	57.4	46.4
浜田	26.5	23.9	29.9	27.1	23.5	21.0	90.0	105.1	67.1	48.6
西郷	24.5	22.8	27.8	26.0	21.8	20.1	162.5	85.1	46.0	42.9

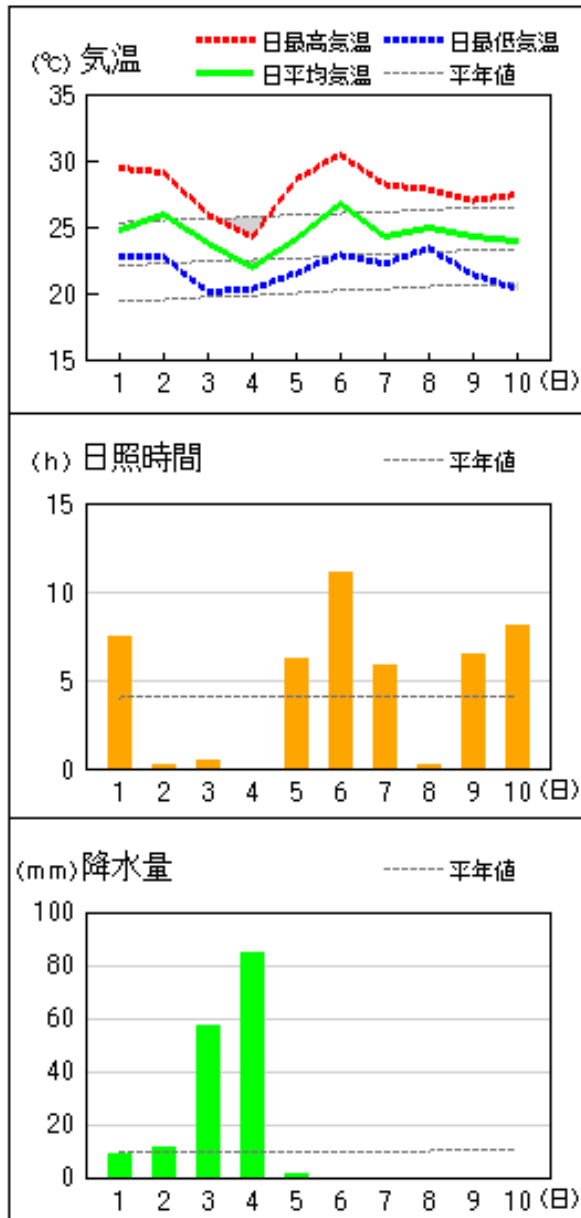
平均気温は、松江 かなり高い  
 降水量は、松江 平年並  
 日照時間は、松江 多い

浜田 かなり高い  
 浜田 平年並  
 浜田 多い

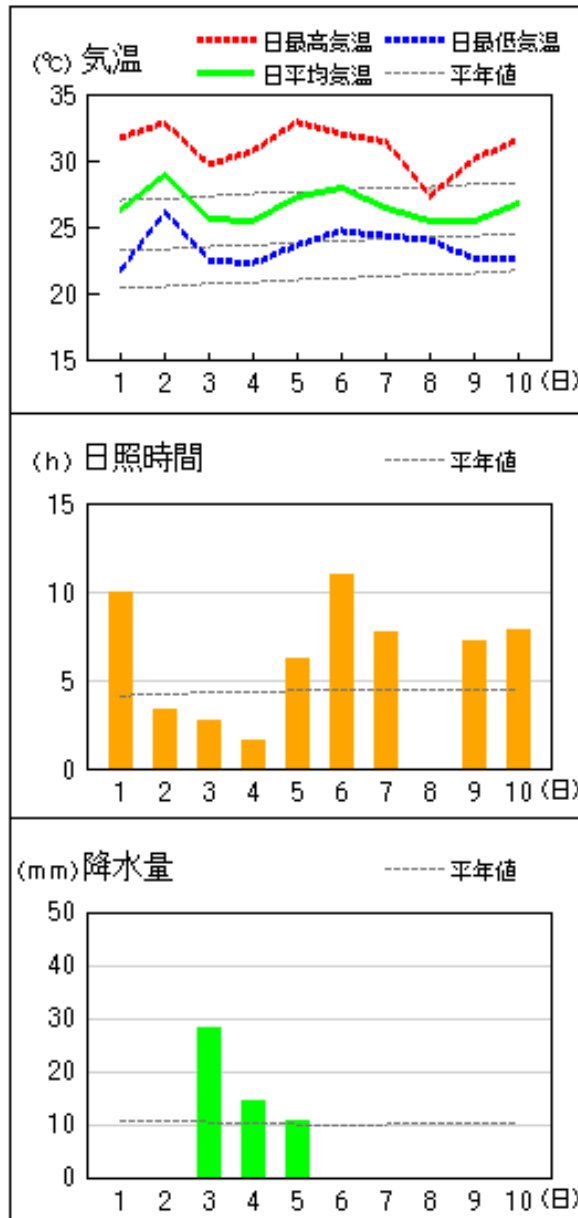
西郷 高い  
 西郷 かなり多い  
 西郷 平年並

アメダス 気象経過図：2016年07月01日-2016年07月10日

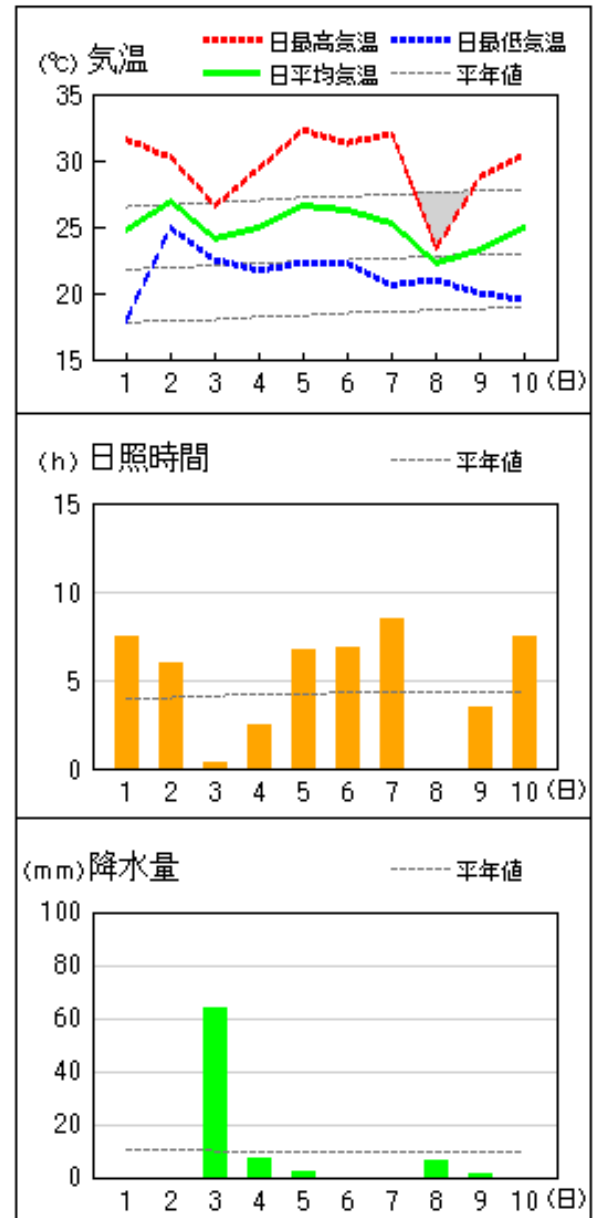
西郷



松江

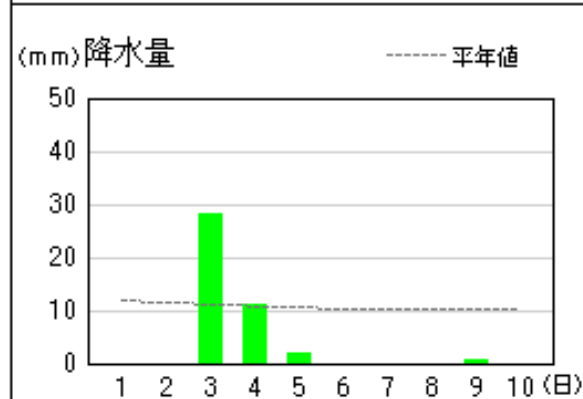
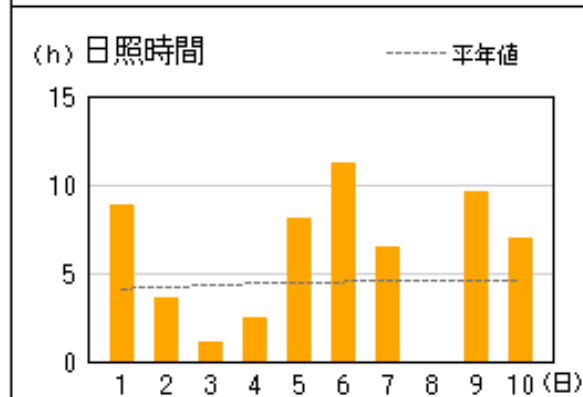
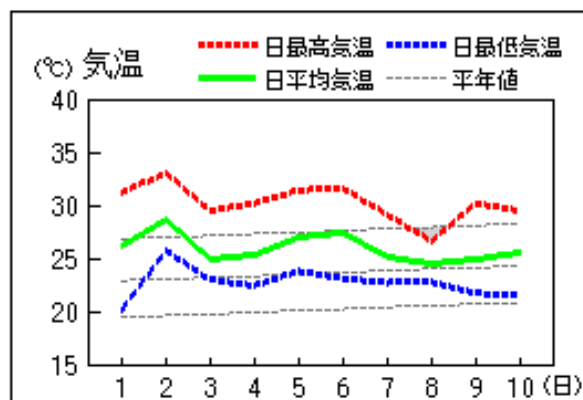


横田

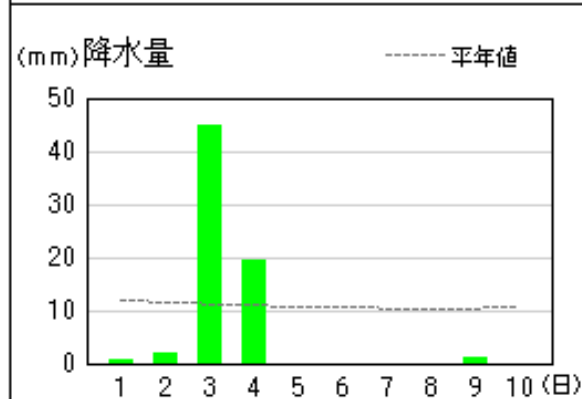
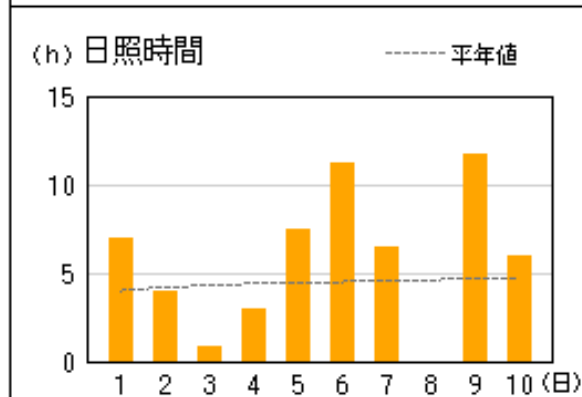
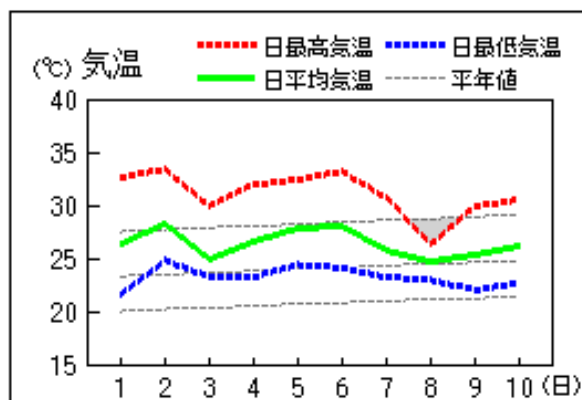


アメダス 気象経過図：2016年07月01日-2016年07月10日

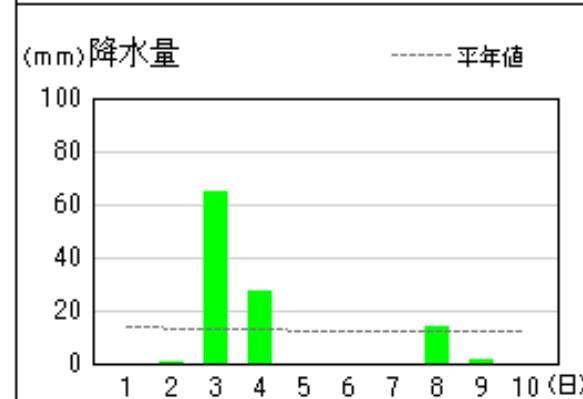
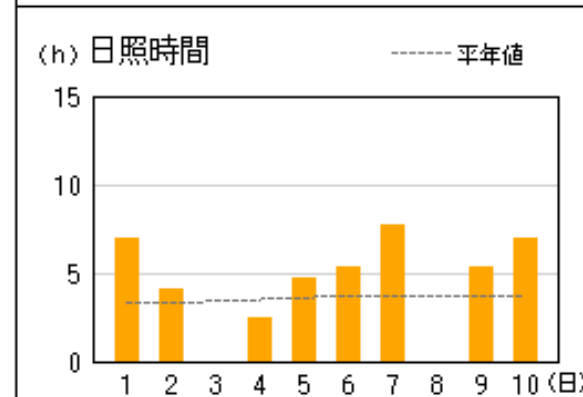
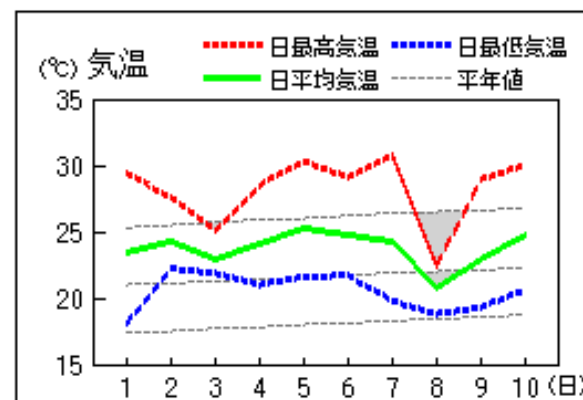
出雲



大田

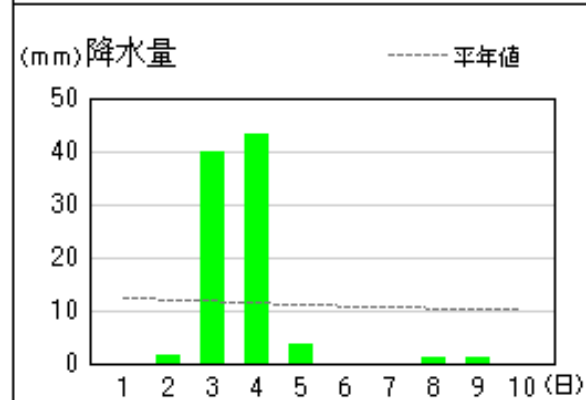
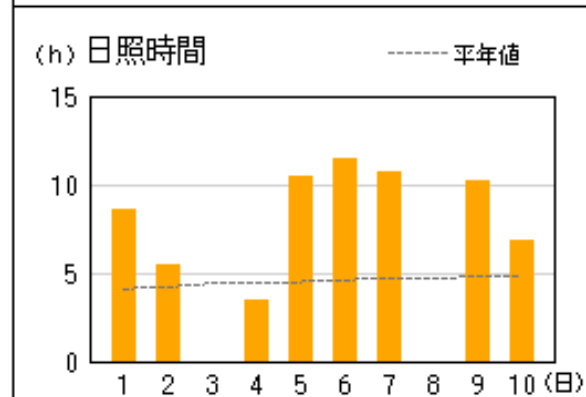
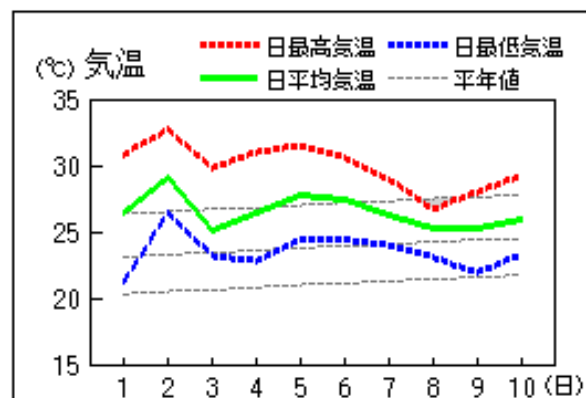


赤名

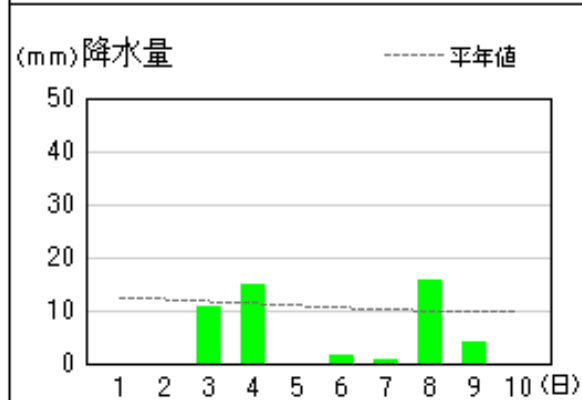
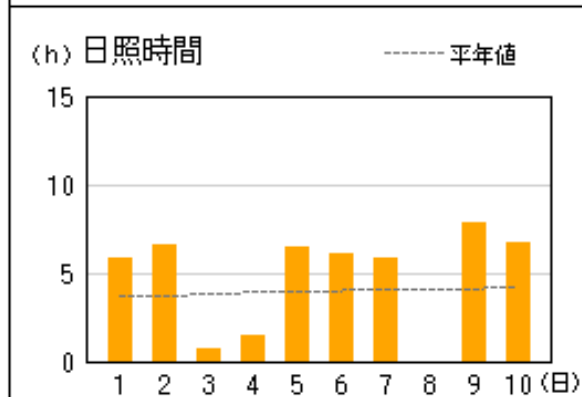
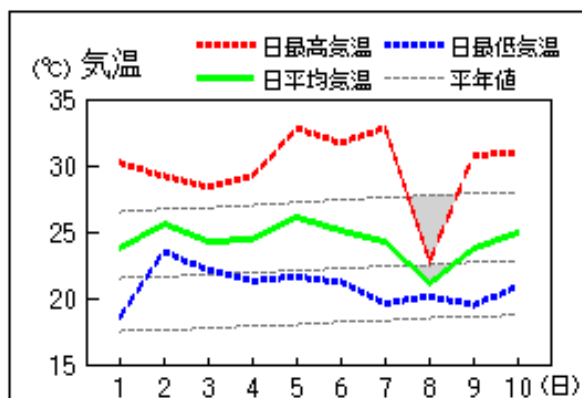


アメダス 気象経過図：2016年07月01日-2016年07月10日

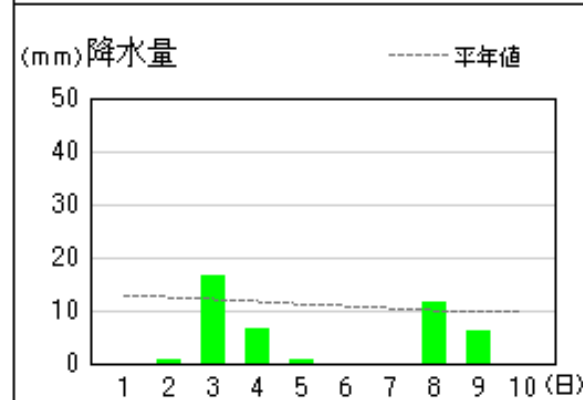
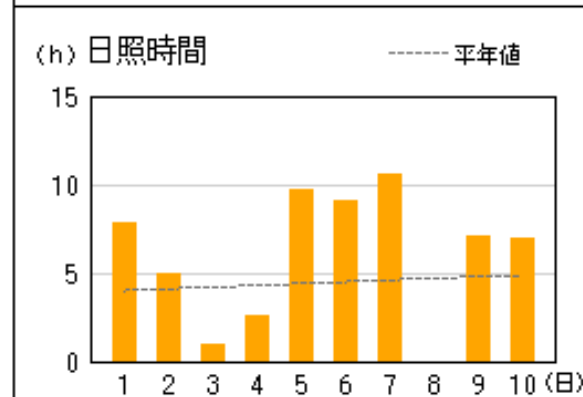
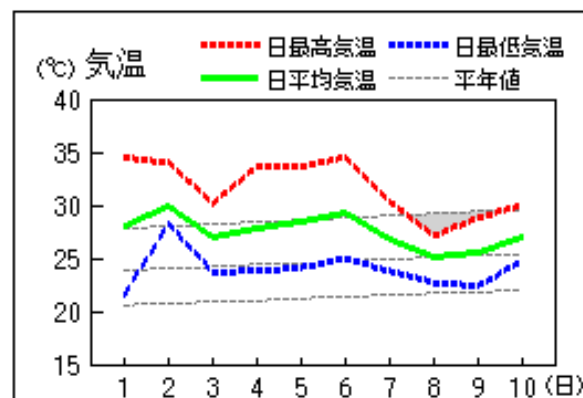
浜田



瑞穂



益田

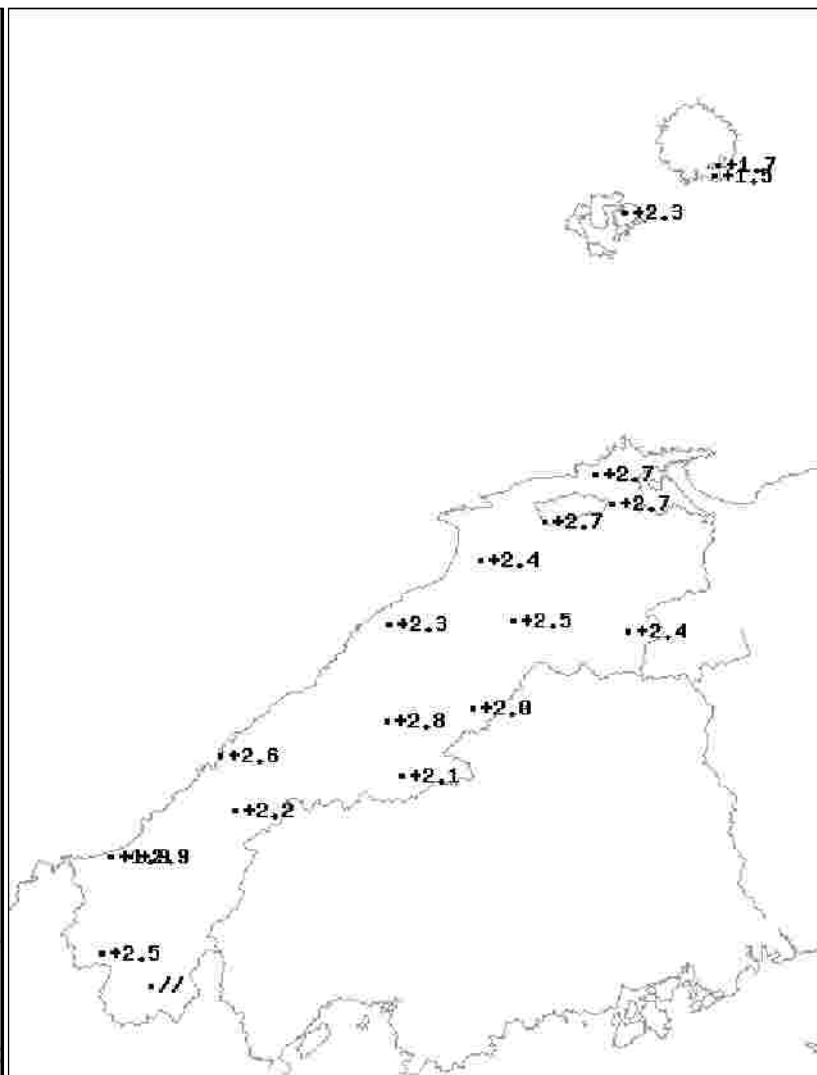
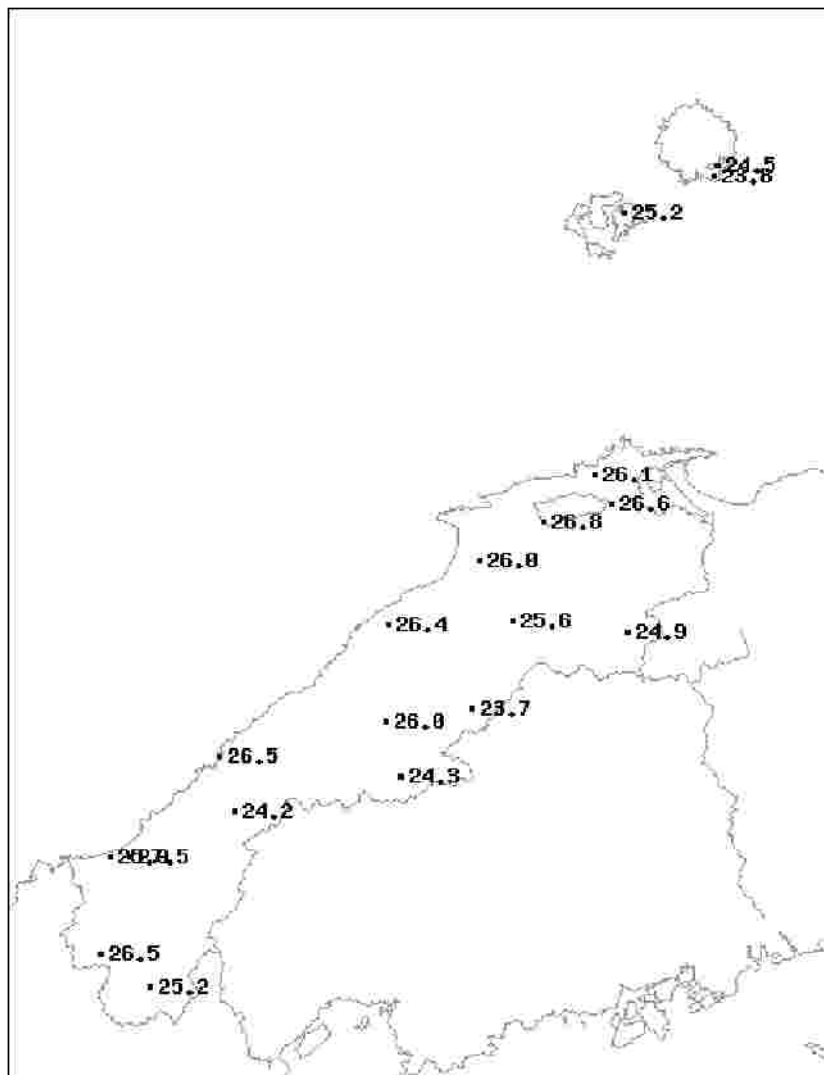


# 7月上旬のアメダス気象分布図（平均気温）

平均気温（ ）

平年差（ ）

観測値・平年値（ ）



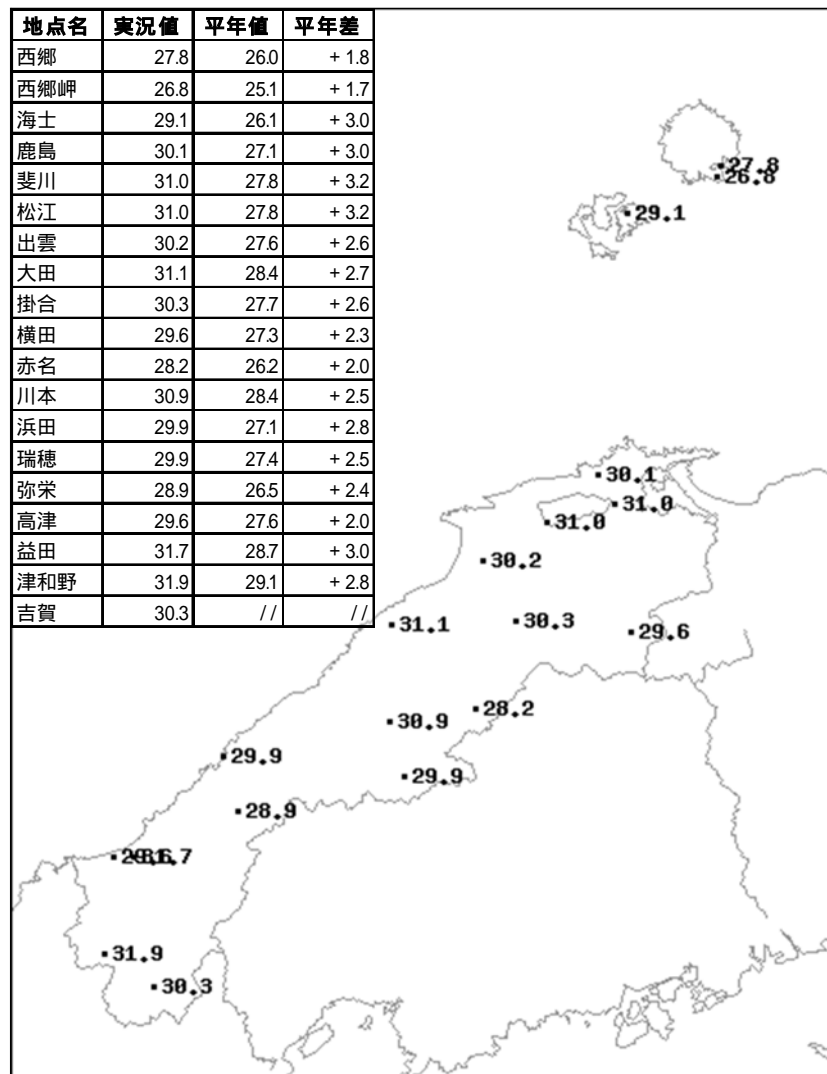
地点名	実況値	平年値	平年差
西郷	24.5	22.8	+ 1.7
西郷岬	23.8	22.3	+ 1.5
海士	25.2	22.9	+ 2.3
鹿島	26.1	23.4	+ 2.7
斐川	26.8	24.1	+ 2.7
松江	26.6	23.9	+ 2.7
出雲	26.0	23.6	+ 2.4
大田	26.4	24.1	+ 2.3
掛合	25.6	23.1	+ 2.5
横田	24.9	22.5	+ 2.4
赤名	23.7	21.7	+ 2.0
川本	26.0	23.2	+ 2.8
浜田	26.5	23.9	+ 2.6
瑞穂	24.3	22.2	+ 2.1
弥栄	24.2	22.0	+ 2.2
高津	25.9	24.0	+ 1.9
益田	27.5	24.6	+ 2.9
津和野	26.5	24.0	+ 2.5
吉賀	25.2	//	//

## 凡例

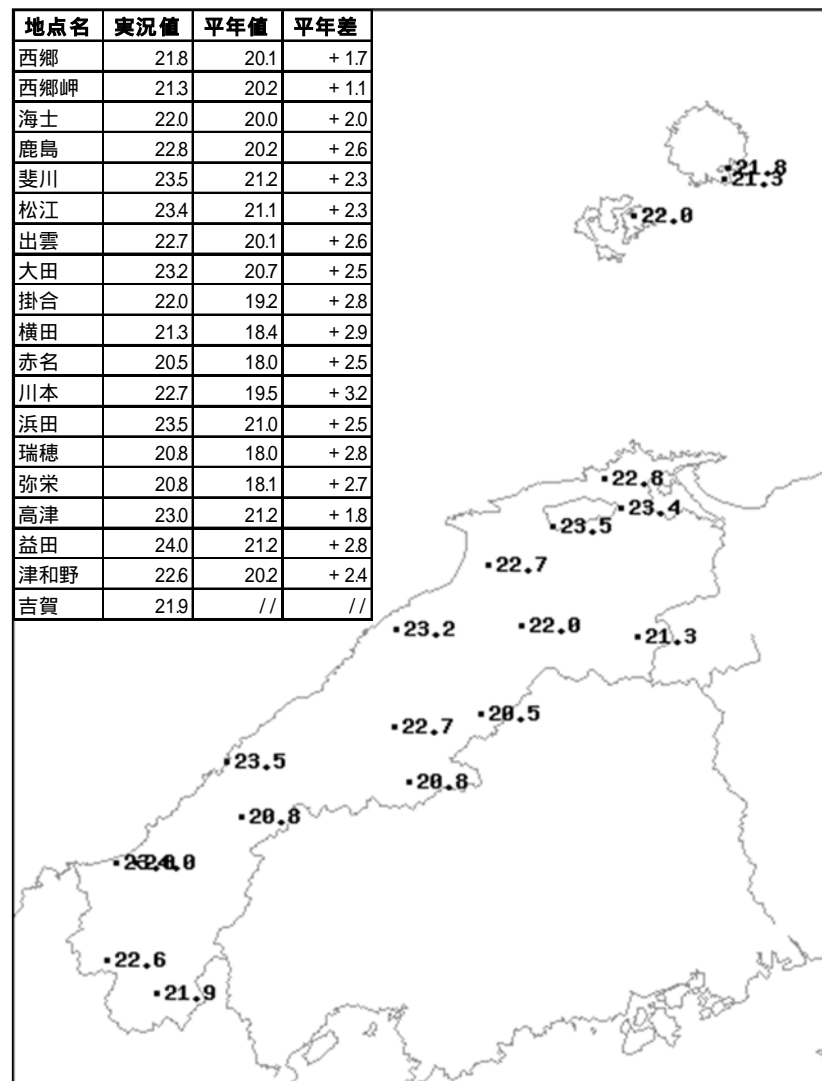
- D 正常値
- 現象なし
- D) 準正常値
- D] 資料不足値
- X 資料なし
- // 平年値なし

## 7月上旬のアメダス気象分布図（最高気温・最低気温の旬平均）

最高気温の旬平均（ ）



最低気温の旬平均（ ）

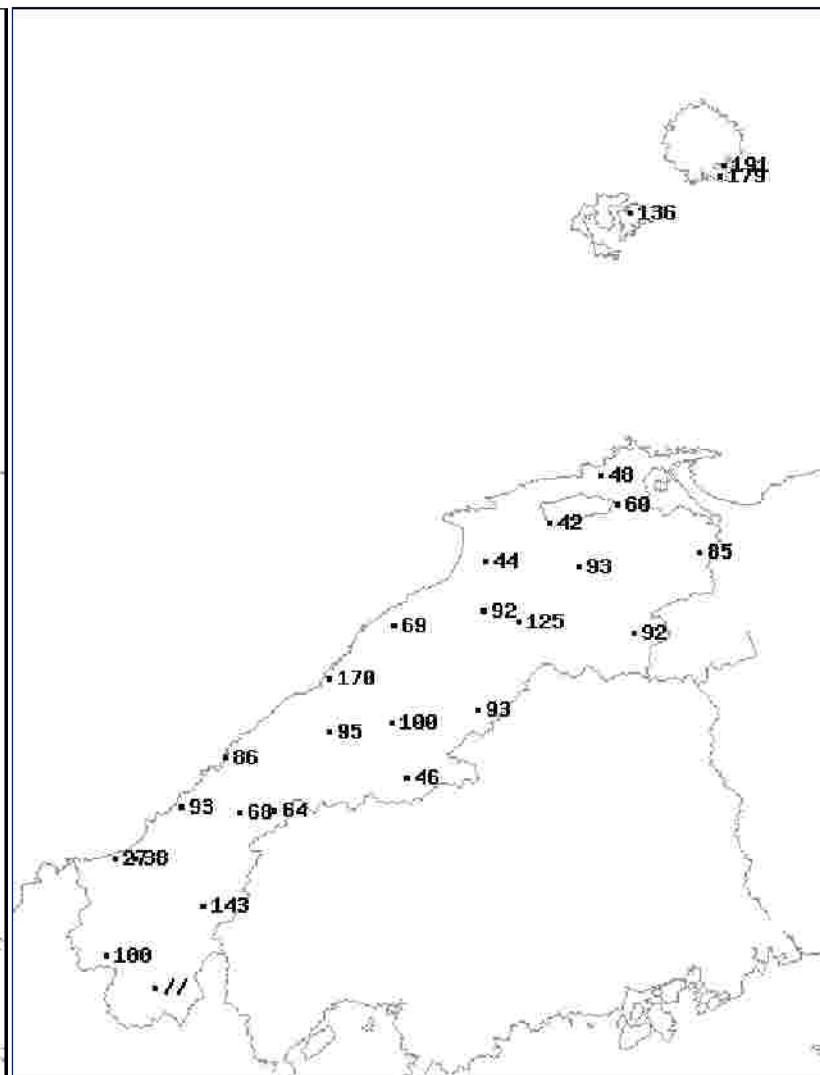
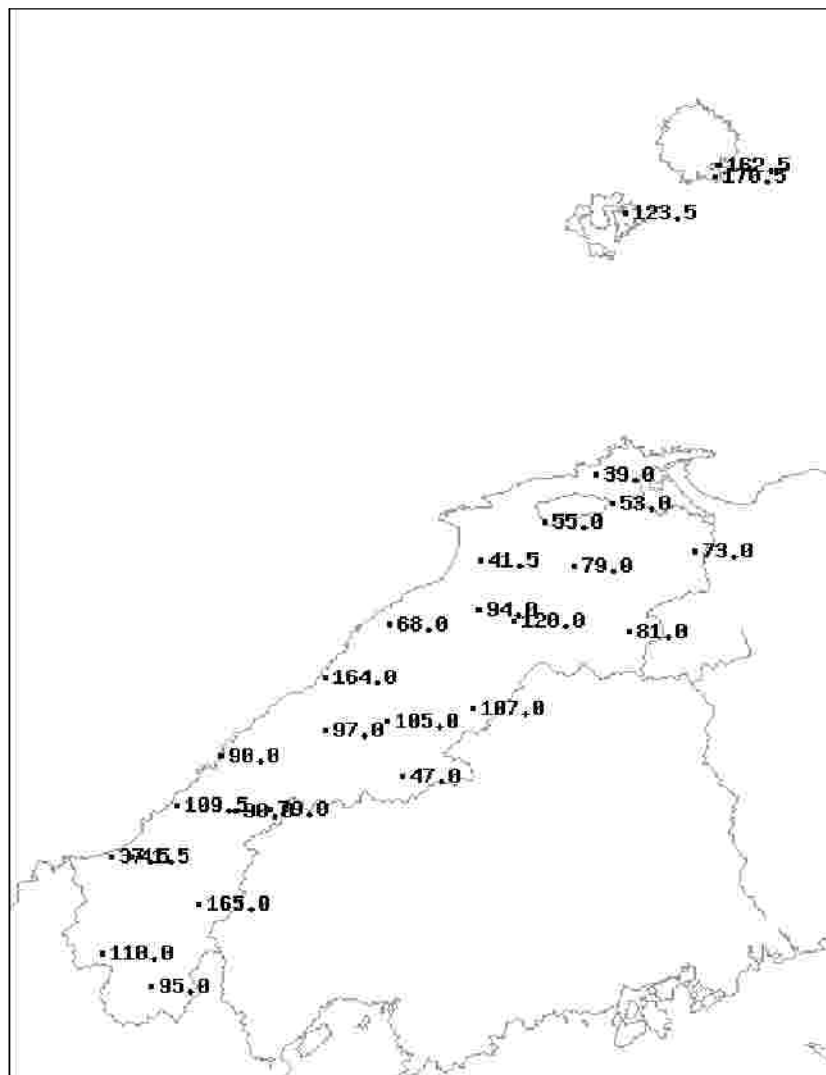


## 6月下旬のアメダス気象分布図（降水量）

降水量（mm）

平年比（％）

観測値・平年値（mm）



地点名	実況値	平年値	平年比(%)
西郷	162.5	85.1	191
西郷岬	170.5	95.4	179
海士	123.5	90.9	136
鹿島	39.0	82.0	48
斐川	55.0	131.9	42
松江	53.0	88.2	60
出雲	41.5	94.0	44
大東	79.0	85.3	93
伯太	73.0	85.8	85
佐田	94.0	102.2	92
大田	68.0	98.5	69
掛合	120.0	96.3	125
横田	81.0	87.6	92
福光	164.0	96.4	170
赤名	107.0	115.4	93
桜江	97.0	102.3	95
川本	105.0	104.9	100
浜田	90.0	105.1	86
瑞穂	47.0	101.6	46
三隅	109.5	118.3	93
弥栄	90.0	132.0	68
波佐	79.0	123.2	64
高津	37.5	138.2	27
益田	41.5	109.7	38
匹見	165.0	115.3	143
津和野	110.0	110.1	100
吉賀	95.0	//	//

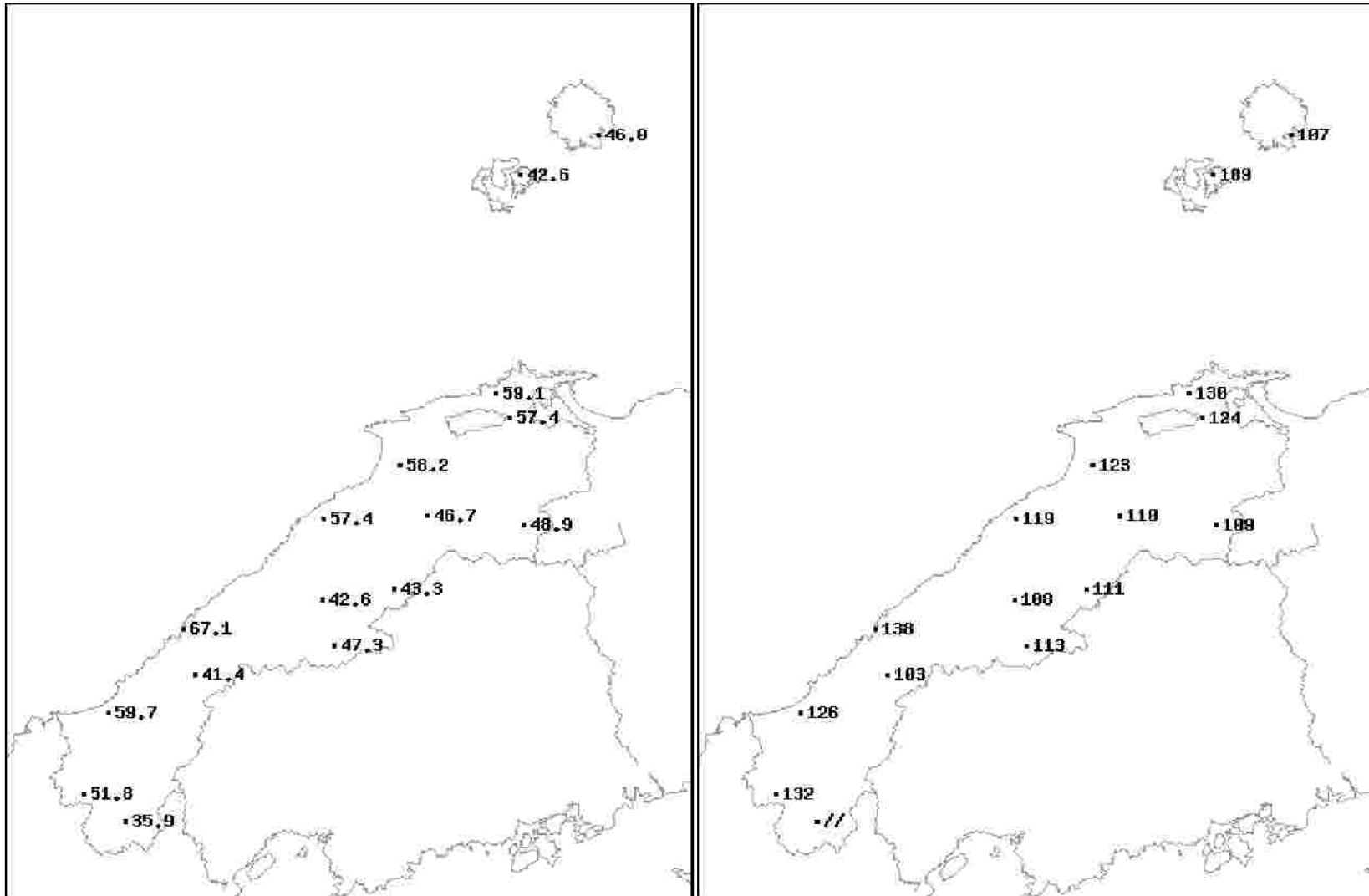


## 6月下旬のアメダス気象分布図（日照時間）

日照時間（h）

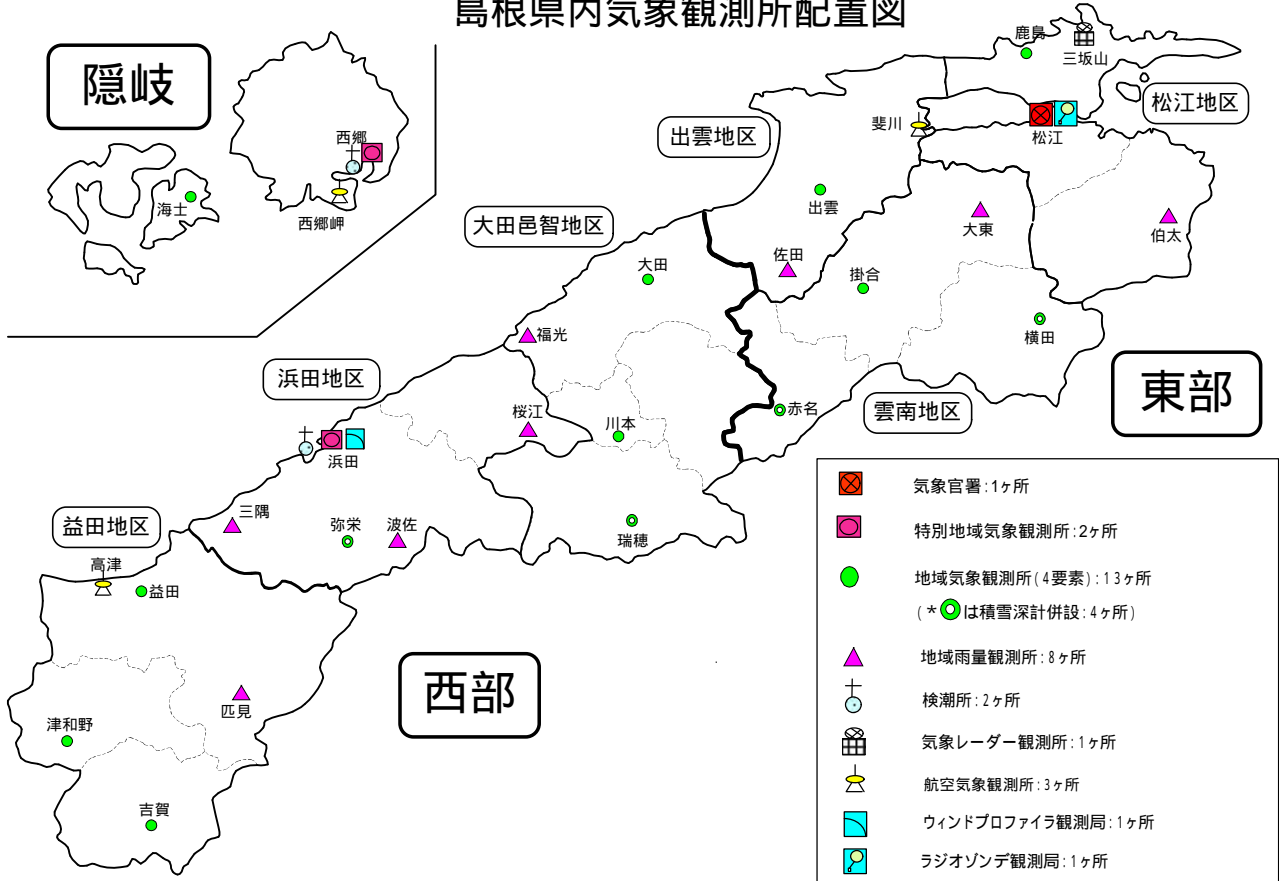
平年比（%）

観測値・平年値（h）



地点名	実況値	平年値	平年比(%)
西郷	46.0	42.9	107
海士	42.6	39.2	109
鹿島	59.1	45.6	130
松江	57.4	46.4	124
出雲	58.2	47.5	123
大田	57.4	48.2	119
掛合	46.7	42.4	110
横田	48.9	44.7	109
赤名	43.3	39.0	111
川本	42.6	39.4	108
浜田	67.1	48.6	138
瑞穂	47.3	41.9	113
弥栄	41.4	40.3	103
益田	59.7	47.5	126
津和野	51.8	39.1	132
吉賀	35.9	//	//

# 島根県内気象観測所配置図



平成27年1月1日現在

## 島根県地域気象観測所（アメダス）所在地一覧表

観測所	気温	降水量	日照	風向 風速	積雪	所在地	緯度	経度	海面上 の高さ
西郷						隠岐郡隠岐の島町西町大城ノ一（西郷特別地域気象観測所）	36°12.2'	133°20.0'	27m
西郷岬						隠岐郡隠岐の島町岬町（隠岐航空気象観測所）	36°10.7'	133°19.4'	80m
海士						隠岐郡海士町海士	36°05.8'	133°05.8'	3m
鹿島						松江市鹿島町北講武	35°31.2'	133°01.3'	5m
斐川						出雲市斐川町沖州（出雲航空気象観測所）	35°24.8'	132°53.4'	2m
松江						松江市西津田（松江地方気象台）	35°27.4'	133°03.9'	17m
出雲						出雲市芦渡町	35°19.9'	132°43.8'	20m
大東						雲南市大東町下阿用	35°19.1'	132°57.9'	56m
伯太						安来市伯太町母里	35°21.0'	133°16.4'	23m
佐田						出雲市佐田町大呂	35°13.3'	132°43.4'	100m
大田						大田市大田町大田	35°11.4'	132°29.8'	30m
掛合						雲南市掛合町掛合	35°11.8'	132°48.9'	215m
横田						仁多郡奥出雲町稲原	35°10.4'	133°06.2'	369m
福光						大田市温泉津町福光	35°04.2'	132°20.0'	8m
赤名						飯石郡飯南町下赤名	35°00.1'	132°42.7'	444m
桜江						江津市桜江町川戸	34°57.2'	132°20.0'	32m
川本						邑智郡川本町川本	34°58.6'	132°29.5'	132m
浜田						浜田市大辻町（浜田特別地域気象観測所）	34°53.8'	132°04.2'	19m
瑞穂						邑智郡邑南町淀原	34°51.2'	132°31.8'	327m
三隅						浜田市三隅町三隅	34°47.3'	131°57.5'	11m
弥栄						浜田市弥栄町長安本郷	34°46.6'	132°06.5'	380m
波佐						浜田市金城町波佐	34°46.8'	132°11.8'	370m
高津						益田市内田町（石見航空気象観測所）	34°40.5'	131°47.4'	54m
益田						益田市あけぼの東町	34°40.6'	131°50.6'	4m
匹見						益田市匹見町匹見	34°34.3'	132°01.0'	259m
津和野						鹿足郡津和野町森村	34°27.7'	131°46.2'	165m
吉賀						鹿足郡吉賀町七日市	34°23.5'	131°53.6'	250m