

# 島根県の気象概況(旬の速報)

平成 28 年 5 月上旬

松江地方気象台

## 気象概況 平成 28 年 5 月上旬

期間中は、高気圧と低気圧や前線が交互に通過し天気は周期的に変化した。  
4 日は日本海の低気圧の影響で風が強く、暴風となる場所があった。

日付	天気概況	松江(06 時 ~ 18 時)	松江(18 時 ~ 翌 06 時)
1 日	高気圧に覆われる	晴後曇	晴
2 日	高気圧に覆われる	晴時々薄曇	薄曇
3 日	前線を伴った低気圧が日本海を東北東進	雨時々曇	晴一時雨
4 日	高気圧に覆われるが日本海の低気圧の影響で暴風となる	快晴、大風を伴う	快晴、大風を伴う
5 日	次第に気圧の谷が接近	晴一時薄曇	曇
6 日	気圧の谷に入る	雨時々曇	曇
7 日	次第に高気圧に覆われる	晴時々曇一時雨	薄曇一時晴
8 日	低気圧が東シナ海から九州へ進む	薄曇一時晴	曇
9 日	低気圧が四国の南岸を東進	雨時々曇	曇時々雨
10 日	前線が西日本に停滞し、この前線上を低気圧が東北東進	雨	雨

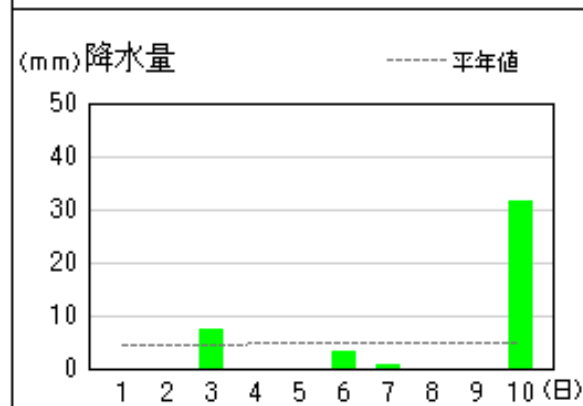
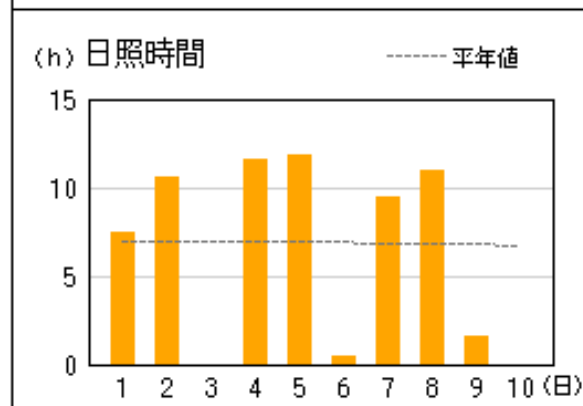
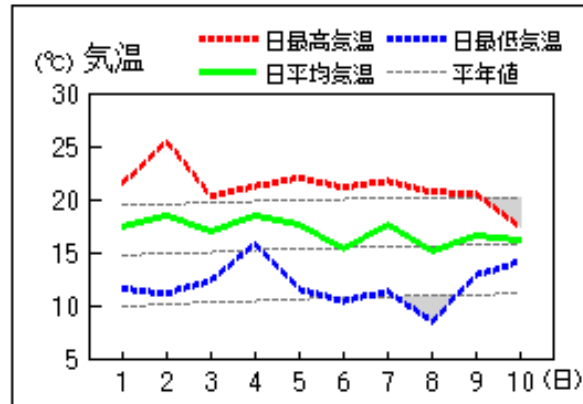
### 気象官署・特別地域気象観測所の観測値(5月上旬)

要素	気温(℃)						降水量(mm)		日照時間(h)	
	平均		最高		最低		本年	平年	本年	平年
	本年	平年	本年	平年	本年	平年				
松江	18.3	16.7	22.9	22.1	13.9	11.9	36.5	42.8	61.6	64.7
浜田	18.3	16.7	22.6	21.2	13.9	12.3	60.0	43.1	59.0	63.5
西郷	17.0	15.5	21.2	20.1	11.9	10.8	42.5	50.7	63.9	68.2

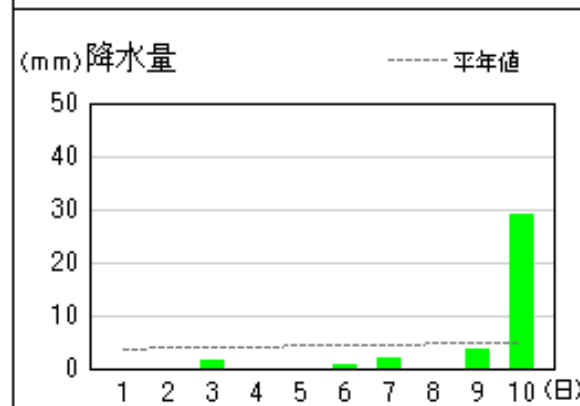
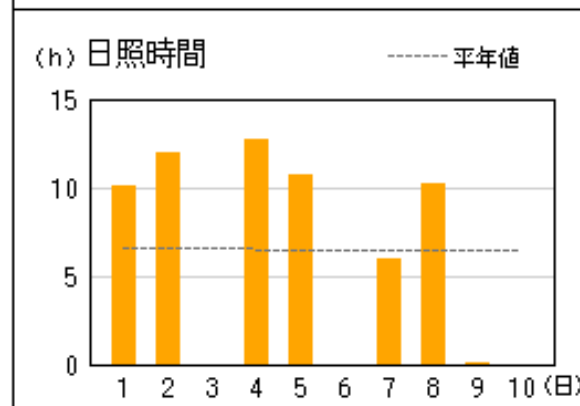
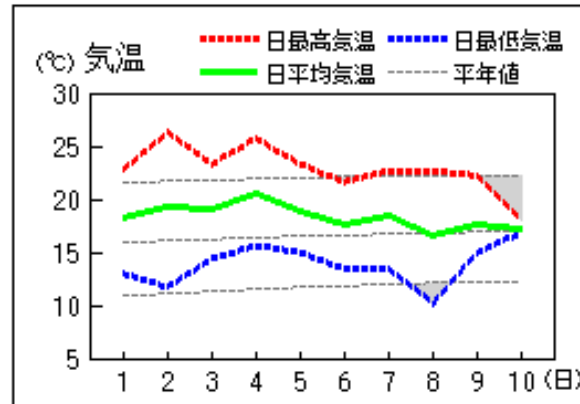
平均気温は、 松江 高い                      浜田 高い                      西郷 高い  
 降水量は、 松江 平年並                      浜田 多い                      西郷 平年並  
 日照時間は、 松江 平年並                      浜田 平年並                      西郷 少ない

アメダス 気象経過図：2016年05月01日-2016年05月10日

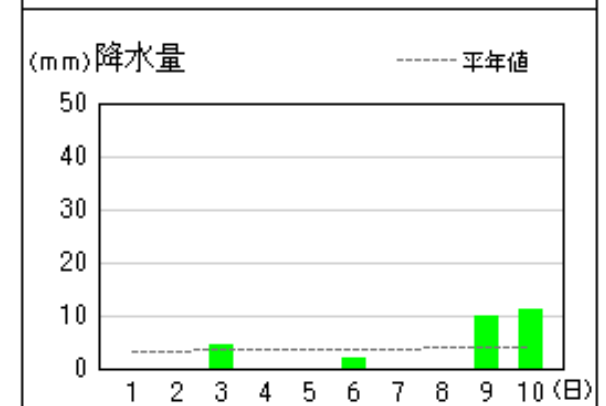
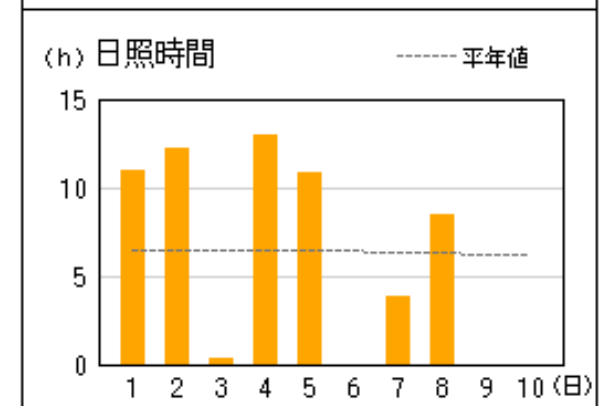
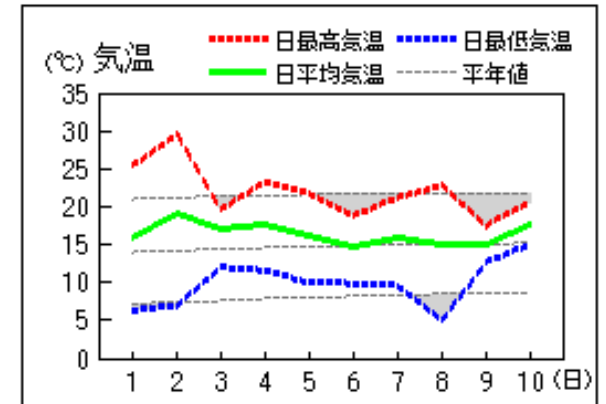
西郷



松江

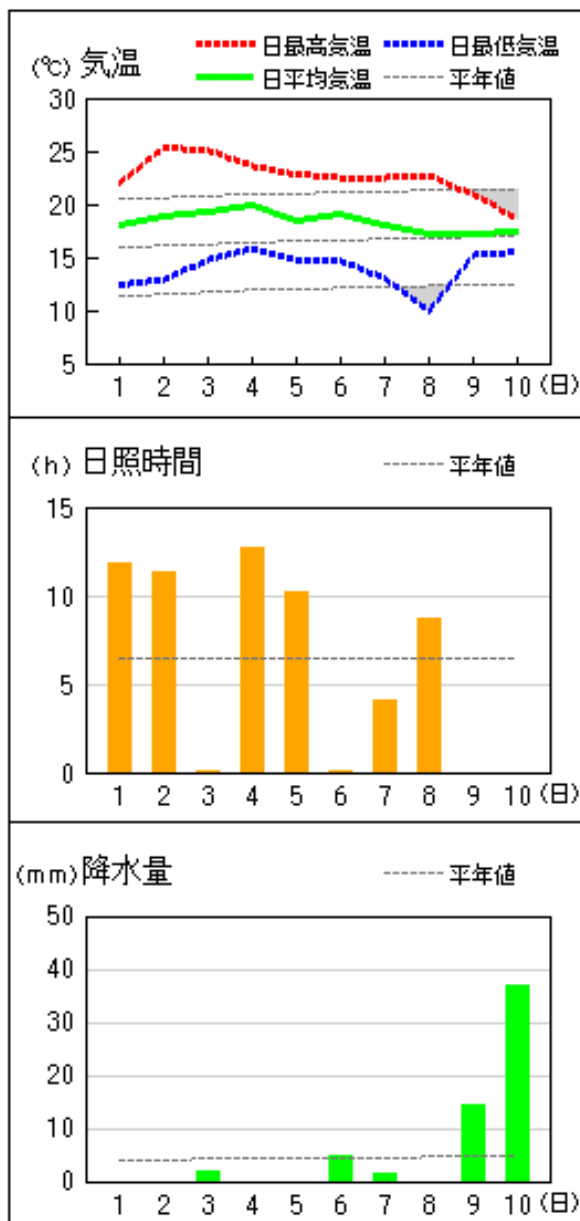


横田

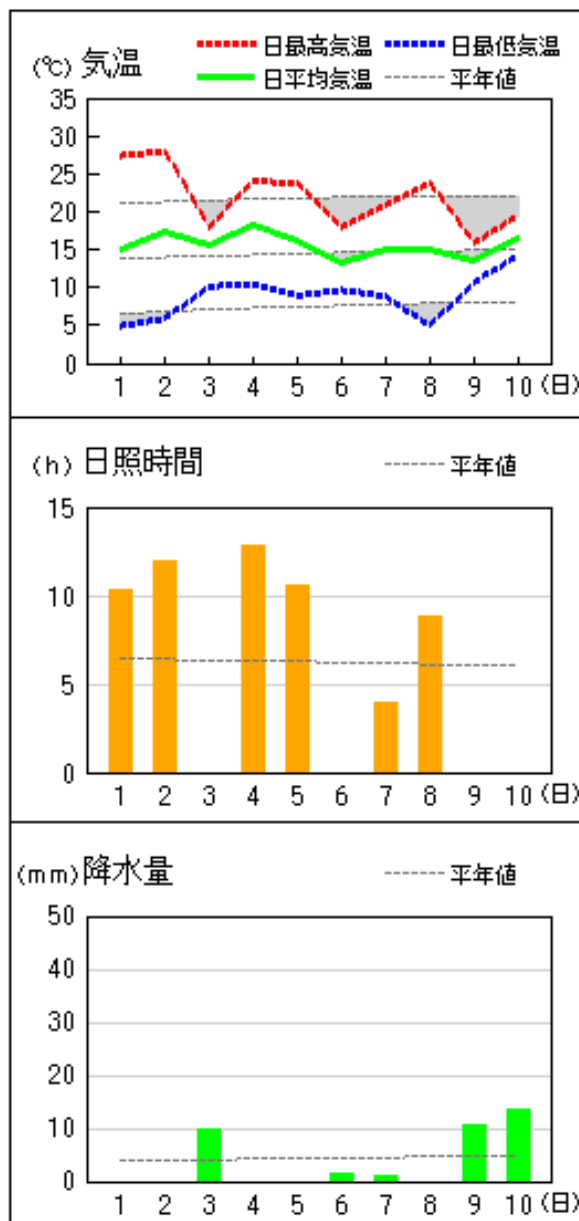


アメダス 気象経過図：2016年05月01日-2016年05月10日

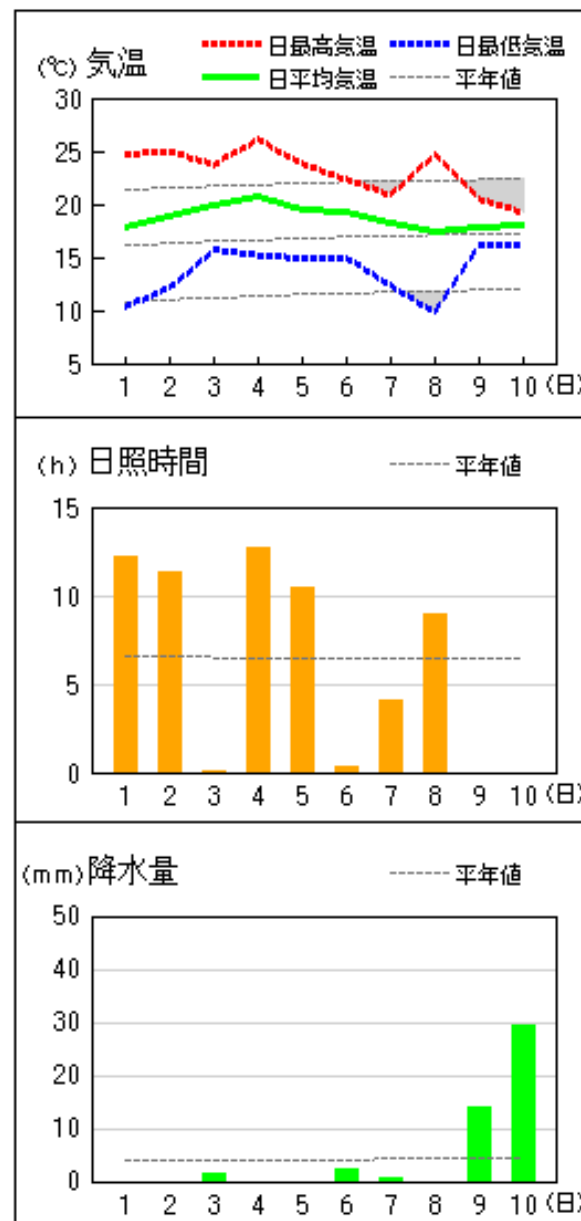
浜田



瑞穂

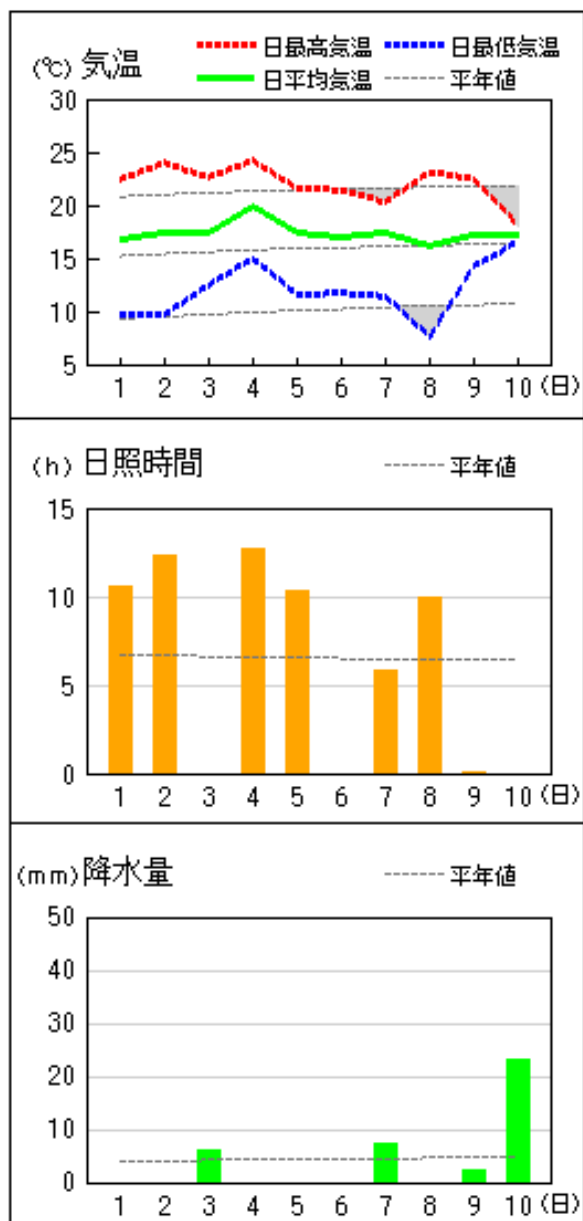


益田

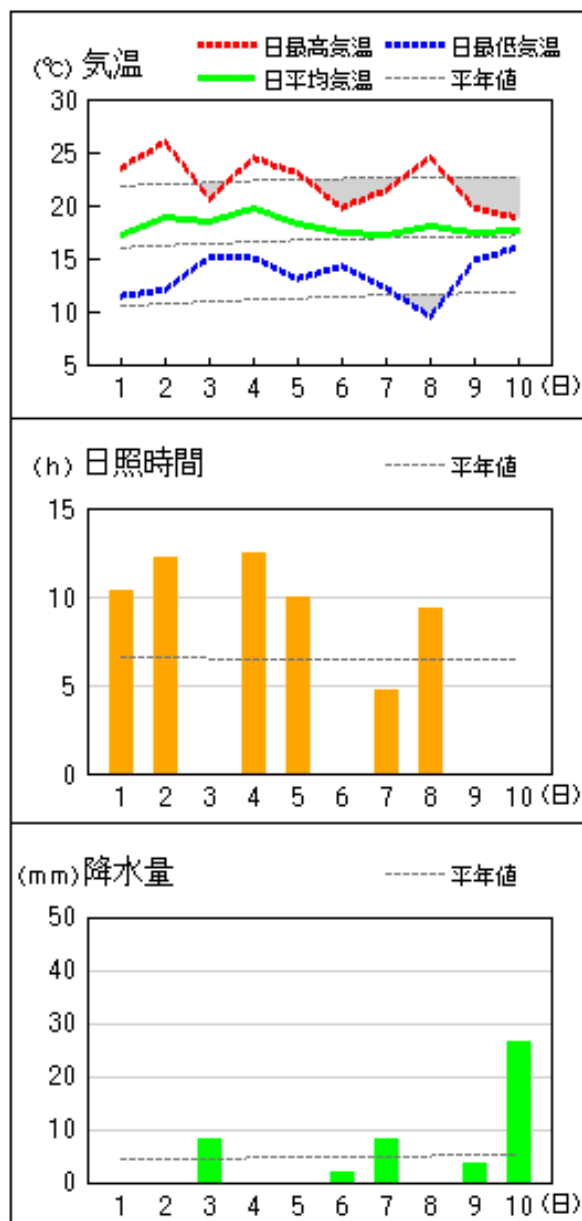


アメダス 気象経過図：2016年05月01日-2016年05月10日

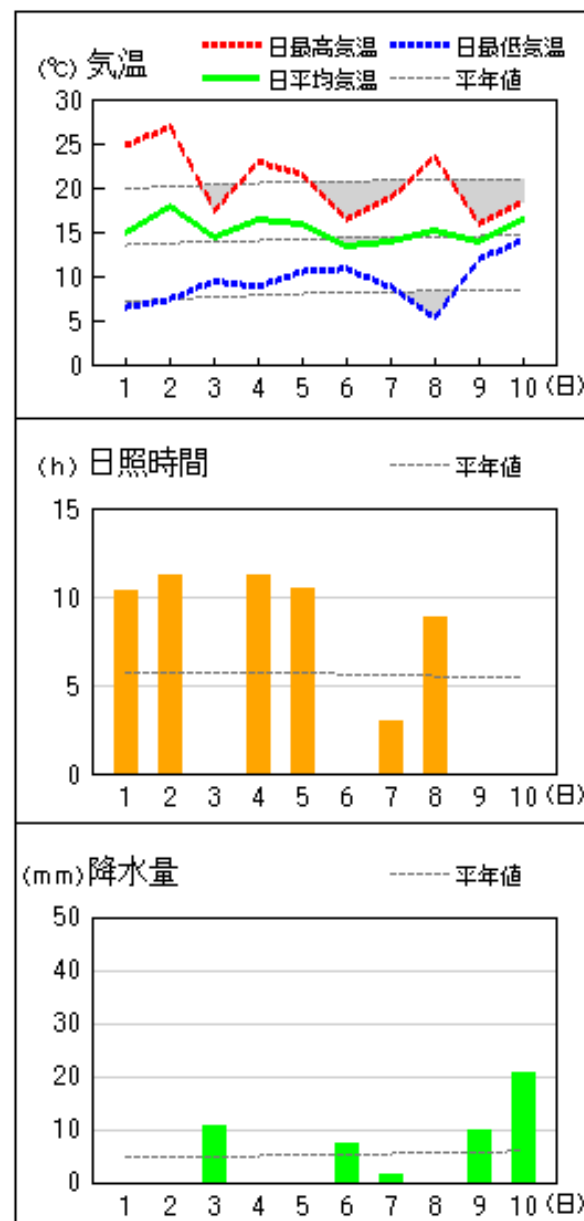
出雲



大田



赤名

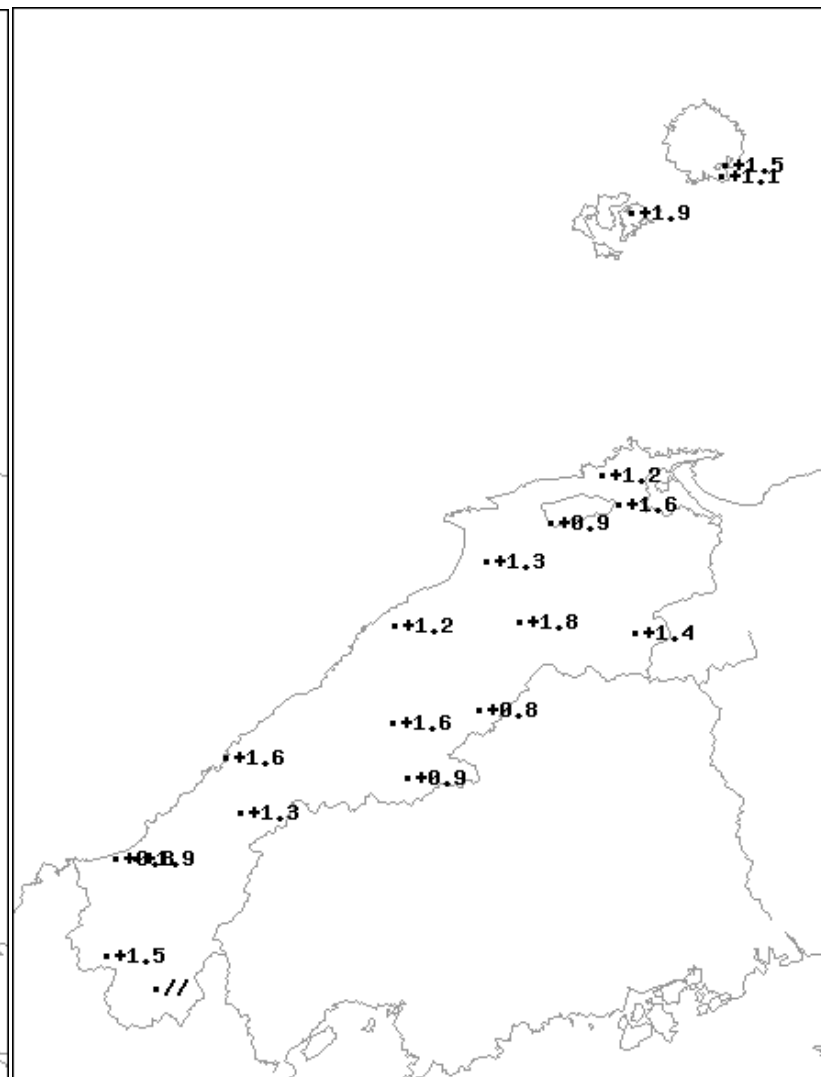
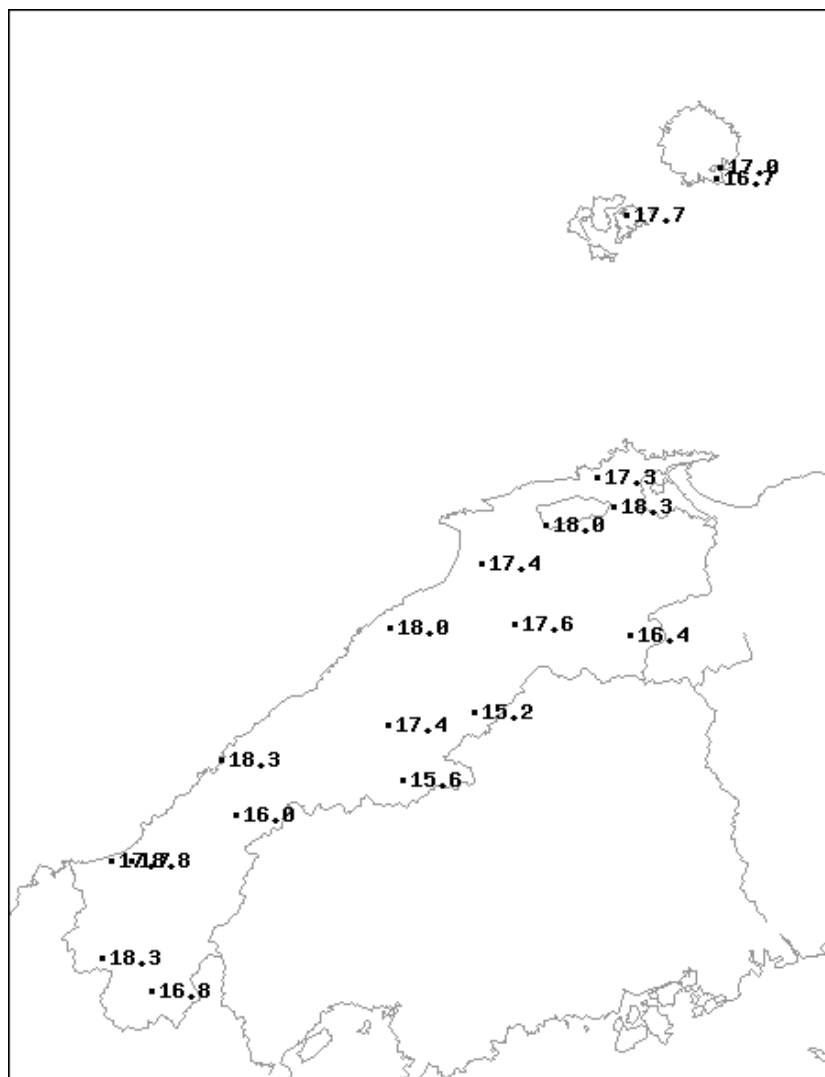


# 5月上旬のアメダス気象分布図（平均気温）

平均気温（ ）

平年差（ ）

観測値・平年値（ ）



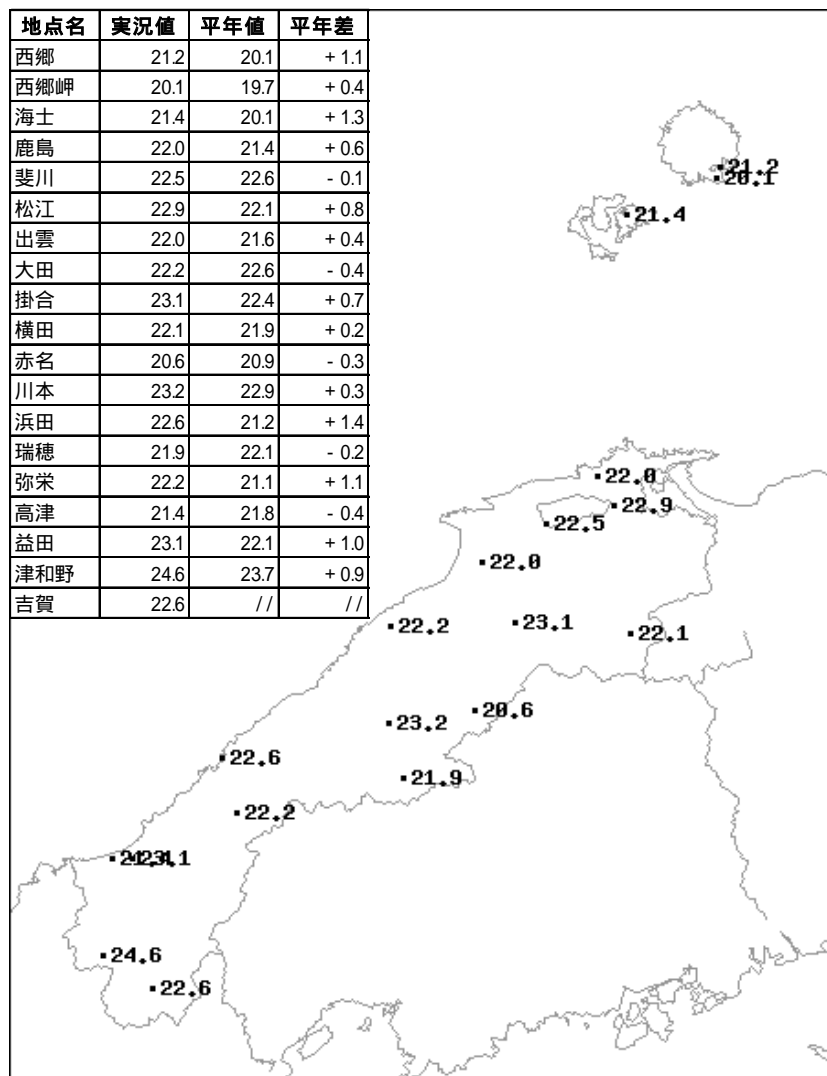
地点名	実況値	平年値	平年差
西郷	17.0	15.5	+ 1.5
西郷岬	16.7	15.6	+ 1.1
海士	17.7	15.8	+ 1.9
鹿島	17.3	16.1	+ 1.2
斐川	18.0	17.1	+ 0.9
松江	18.3	16.7	+ 1.6
出雲	17.4	16.1	+ 1.3
大田	18.0	16.8	+ 1.2
掛合	17.6	15.8	+ 1.8
横田	16.4	15.0	+ 1.4
赤名	15.2	14.4	+ 0.8
川本	17.4	15.8	+ 1.6
浜田	18.3	16.7	+ 1.6
瑞穂	15.6	14.7	+ 0.9
弥栄	16.0	14.7	+ 1.3
高津	17.7	16.9	+ 0.8
益田	18.8	16.9	+ 1.9
津和野	18.3	16.8	+ 1.5
吉賀	16.8	//	//

## 凡例

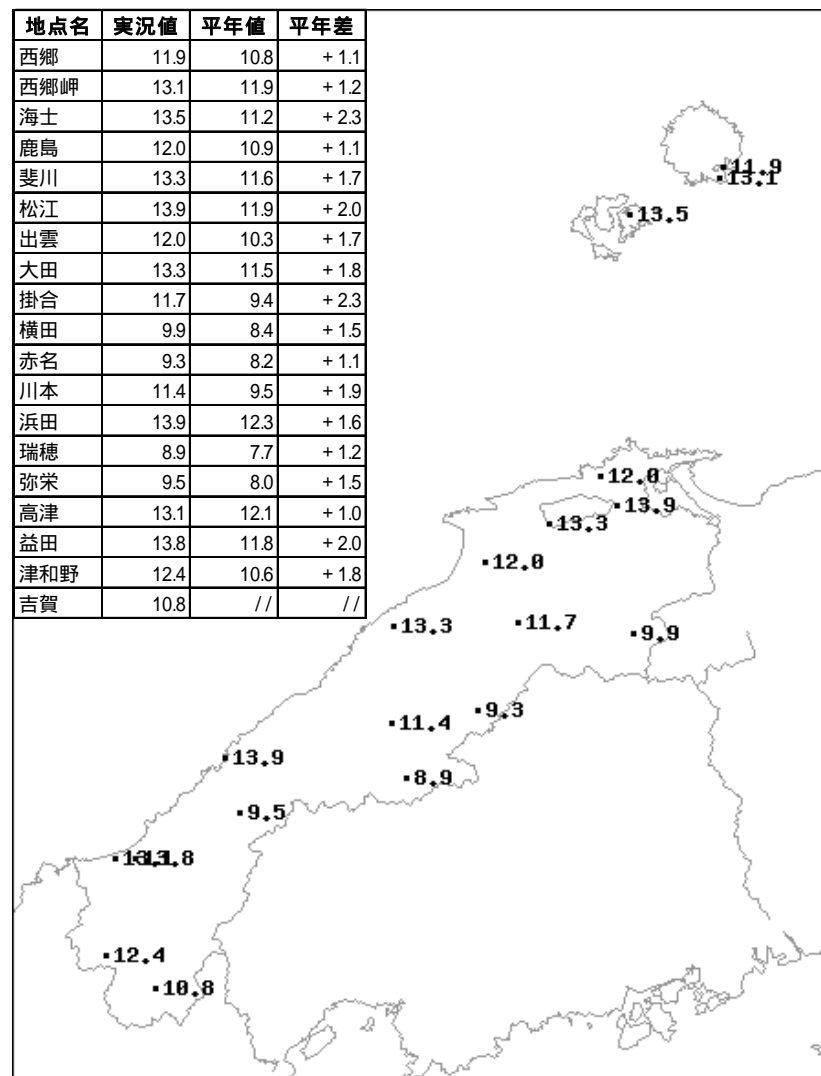
- D 正常値
- 現象なし
- D) 準正常値
- D] 資料不足値
- X 資料なし
- // 平年値なし

# 5月上旬のアメダス気象分布図（最高気温・最低気温の旬平均）

最高気温の旬平均（ ）



最低気温の旬平均（ ）

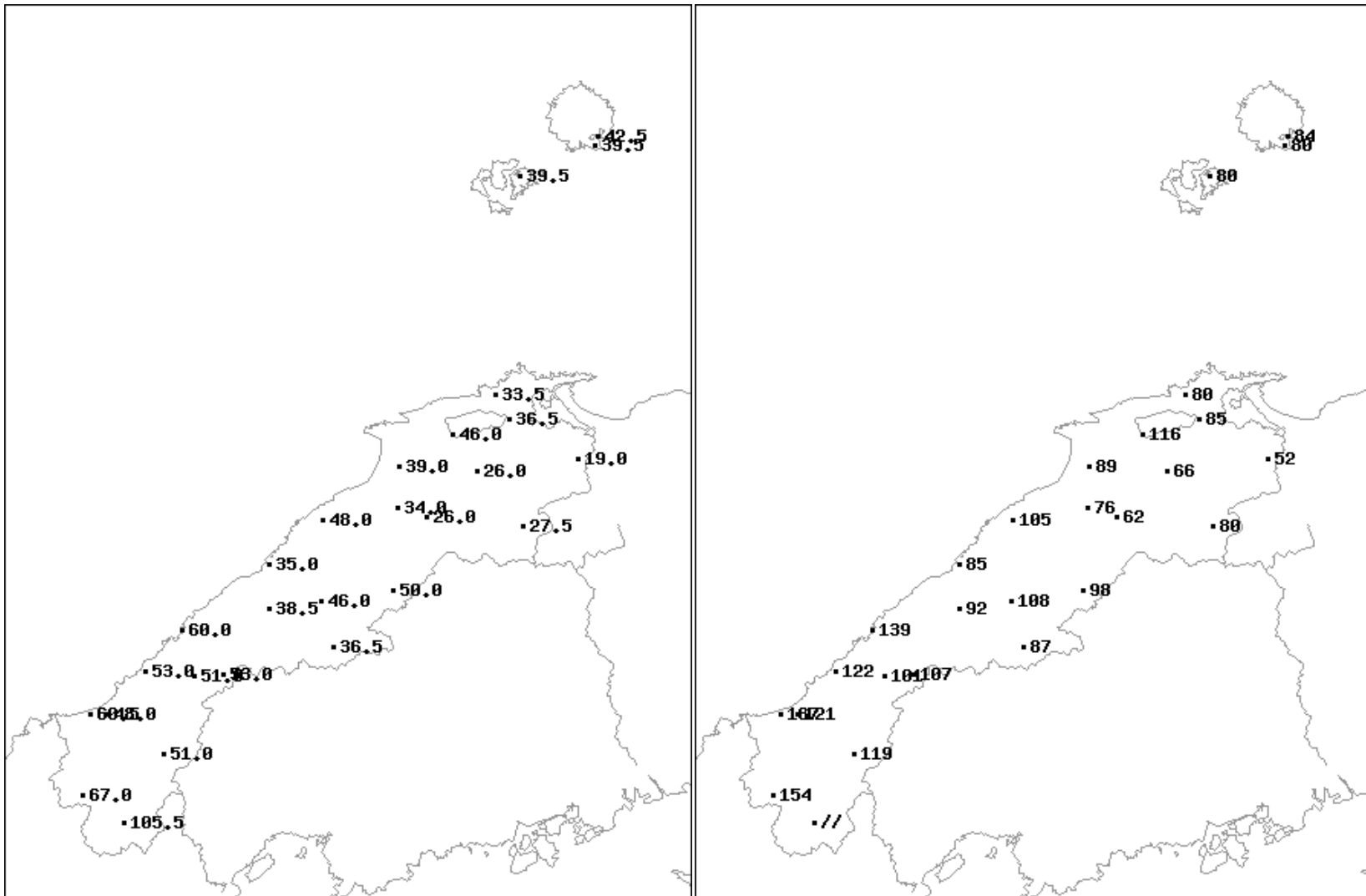


# 5月上旬のアメダス気象分布図（降水量）

降水量（mm）

平年比（%）

観測値・平年値（mm）



地点名	実況値	平年値	平年比(%)
西郷	42.5	50.7	84
西郷岬	39.5	49.4	80
海士	39.5	49.6	80
鹿島	33.5	41.9	80
斐川	46	39.8	116
松江	36.5	42.8	85
出雲	39	43.6	89
大東	26	39.6	66
伯太	19	36.3	52
佐田	34	44.8	76
大田	48	45.8	105
掛合	26	42.1	62
横田	27.5	34.3	80
福光	35	41.1	85
赤名	50	51.2	98
桜江	38.5	42	92
川本	46	42.4	108
浜田	60	43.1	139
瑞穂	36.5	42.1	87
三隅	53	43.6	122
弥栄	51	50.3	101
波佐	53	49.6	107
高津	60.5	36.3	167
益田	48	39.7	121
匹見	51	42.7	119
津和野	67	43.4	154
吉賀	105.5	//	//

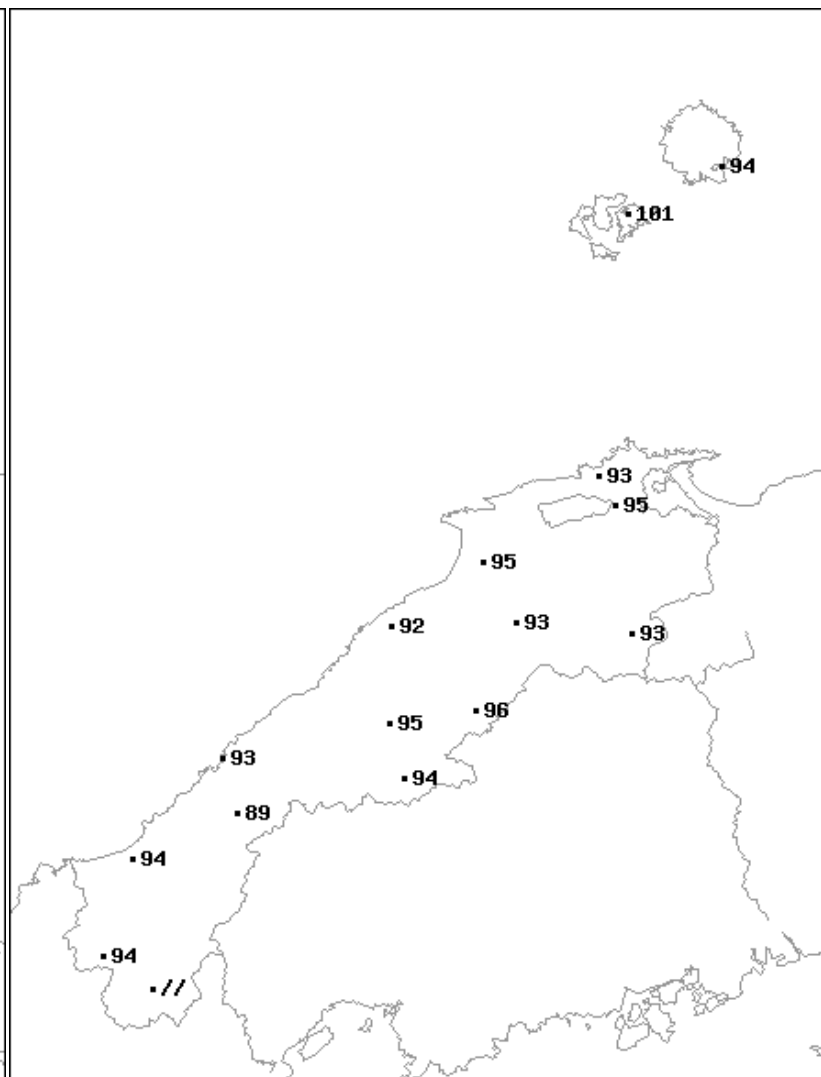
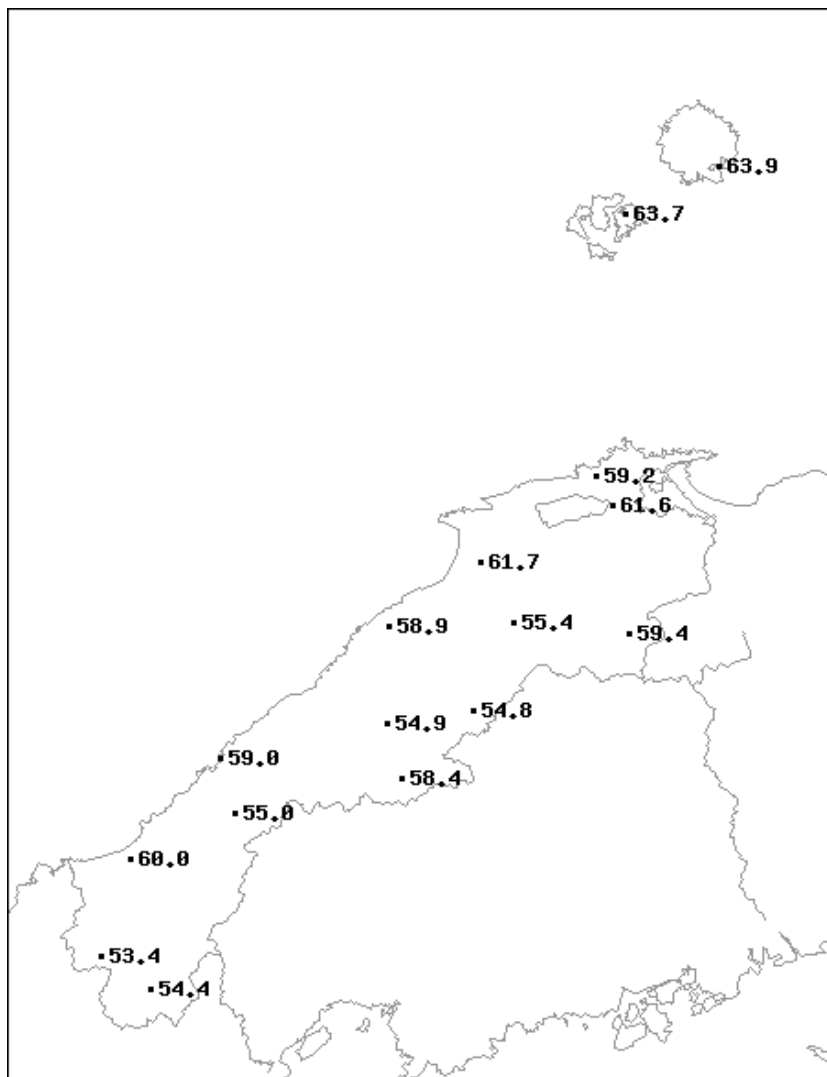


# 5月上旬のアメダス気象分布図（日照時間）

日照時間（h）

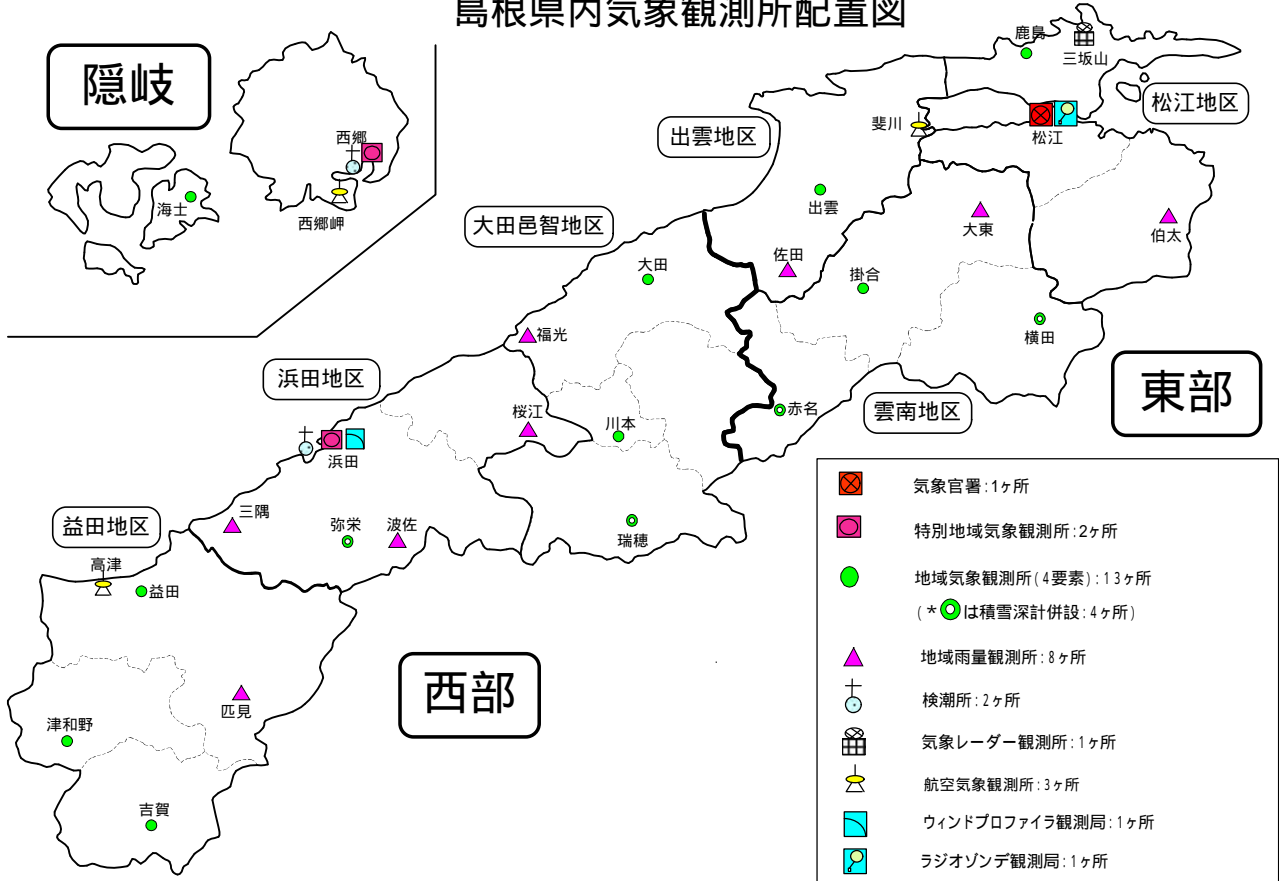
平年比（%）

観測値・平年値（h）



地点名	実況値	平年値	平年比(%)
西郷	63.9	68.2	94
海士	63.7	63.1	101
鹿島	59.2	63.7	93
松江	61.6	64.7	95
出雲	61.7	65.0	95
大田	58.9	64.0	92
掛合	55.4	59.8	93
横田	59.4	64.0	93
赤名	54.8	56.8	96
川本	54.9	57.9	95
浜田	59.0	63.5	93
瑞穂	58.4	62.0	94
弥栄	55.0	61.5	89
益田	60.0	64.1	94
津和野	53.4	56.8	94
吉賀	54.4	//	//

# 島根県内気象観測所配置図



平成27年1月1日現在

## 島根県地域気象観測所（アメダス）所在地一覧表

観測所	気温	降水量	日照	風向 風速	積雪	所在地	緯度	経度	海面上 の高さ
西郷						隠岐郡隠岐の島町西町大城ノ一（西郷特別地域気象観測所）	36°12.2'	133°20.0'	27m
西郷岬						隠岐郡隠岐の島町岬町（隠岐航空気象観測所）	36°10.7'	133°19.4'	80m
海士						隠岐郡海士町海士	36°05.8'	133°05.8'	3m
鹿島						松江市鹿島町北講武	35°31.2'	133°01.3'	5m
斐川						出雲市斐川町沖州（出雲航空気象観測所）	35°24.8'	132°53.4'	2m
松江						松江市西津田（松江地方気象台）	35°27.4'	133°03.9'	17m
出雲						出雲市芦渡町	35°19.9'	132°43.8'	20m
大東						雲南市大東町下阿用	35°19.1'	132°57.9'	56m
伯太						安来市伯太町母里	35°21.0'	133°16.4'	23m
佐田						出雲市佐田町大呂	35°13.3'	132°43.4'	100m
大田						大田市大田町大田	35°11.4'	132°29.8'	30m
掛合						雲南市掛合町掛合	35°11.8'	132°48.9'	215m
横田						仁多郡奥出雲町稲原	35°10.4'	133°06.2'	369m
福光						大田市温泉津町福光	35°04.2'	132°20.0'	8m
赤名						飯石郡飯南町下赤名	35°00.1'	132°42.7'	444m
桜江						江津市桜江町川戸	34°57.2'	132°20.0'	32m
川本						邑智郡川本町川本	34°58.6'	132°29.5'	132m
浜田						浜田市大辻町（浜田特別地域気象観測所）	34°53.8'	132°04.2'	19m
瑞穂						邑智郡邑南町淀原	34°51.2'	132°31.8'	327m
三隅						浜田市三隅町三隅	34°47.3'	131°57.5'	11m
弥栄						浜田市弥栄町長安本郷	34°46.6'	132°06.5'	380m
波佐						浜田市金城町波佐	34°46.8'	132°11.8'	370m
高津						益田市内田町（石見航空気象観測所）	34°40.5'	131°47.4'	54m
益田						益田市あけぼの東町	34°40.6'	131°50.6'	4m
匹見						益田市匹見町匹見	34°34.3'	132°01.0'	259m
津和野						鹿足郡津和野町森村	34°27.7'	131°46.2'	165m
吉賀						鹿足郡吉賀町七日市	34°23.5'	131°53.6'	250m