

# 島根県の気象概況(旬の速報)

平成 28 年 2 月中旬

松江地方気象台

## 気象概況 平成 28 年 2 月中旬

期間中は高気圧と低気圧が交互に通過したため、天気は周期的に変化した。  
 13日～14日は、低気圧が日本海を東北東進したため、南よりの風が強くなり  
 気温は平年に比べ高くなった。  
 広島地方気象台は2月14日に中国地方で「春一番」が吹いたと発表した。

日付	天気概況	松江(06時～18時)	松江(18時～翌06時)
11日	高気圧に覆われる	晴後一時薄曇	晴
12日	低気圧が接近	曇一時晴	雨時々曇
13日	前線を伴った低気圧が日本海を東北東進	雨後時々曇	雨時々曇、大風を伴う
14日	低気圧が日本海を東北東進	雨、大風を伴う	雨後一時みぞれ
15日	冬型の気圧配置	みぞれ時々雪、あられを伴う	曇時々雪
16日	冬型の気圧配置	雪時々曇一時みぞれ	雨時々曇一時晴
17日	冬型の気圧配置は緩み、次第に高気圧に覆われる	曇一時雨、あられを伴う	晴
18日	高気圧に覆われるが、次第に気圧の谷に入る	晴後薄曇	曇後晴一時雨
19日	前線を伴った低気圧が東シナ海を東進	晴時々曇	曇後雨
20日	前線を伴った低気圧が四国の南岸を東進	雨後一時曇	雨時々曇

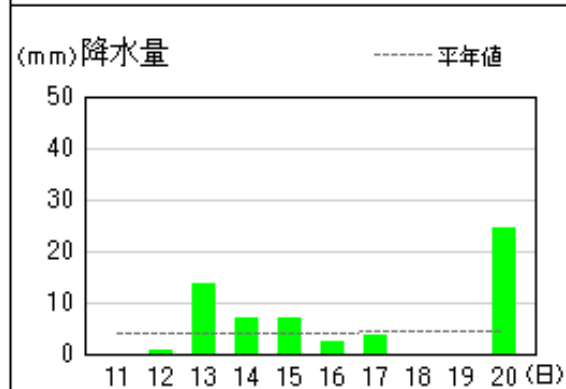
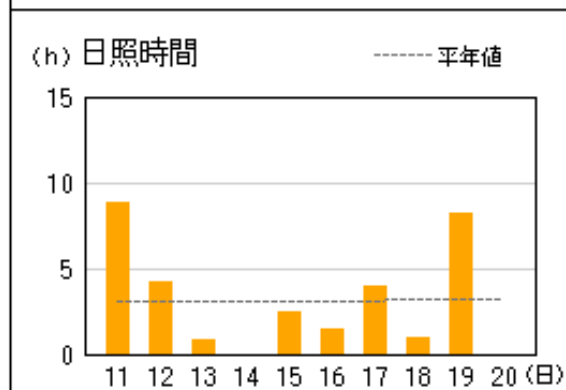
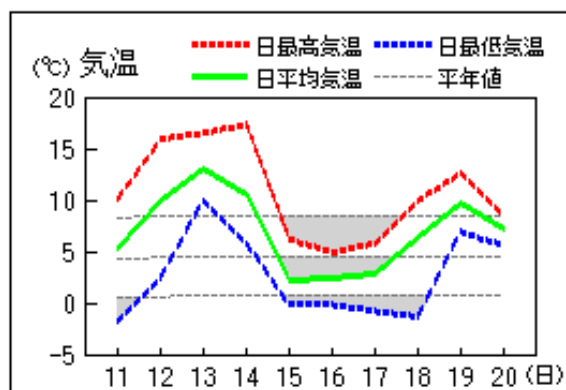
### 気象官署・特別地域気象観測所の観測値(2月中旬)

要素	気温(℃)						降水量(mm)		日照時間(h)	
	平均		最高		最低					
	本年	平年	本年	平年	本年	平年	本年	平年	本年	平年
松江	7.1	4.8	12.1	9.2	2.5	1.2	76.5	44.6	35.3	29.7
浜田	8.6	6.4	13.5	10.1	4.6	2.8	75.0	28.5	28.4	30.1
西郷	6.9	4.5	10.8	8.5	2.7	0.8	58.5	39.6	30.7	30.7

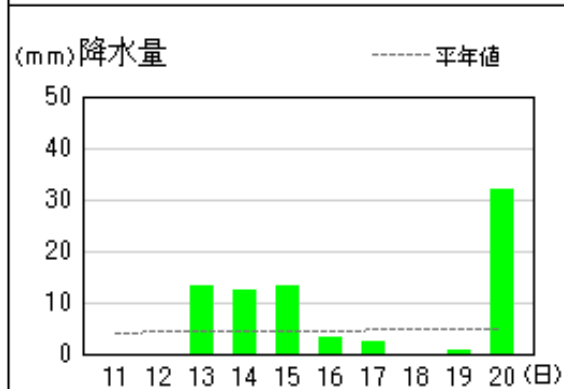
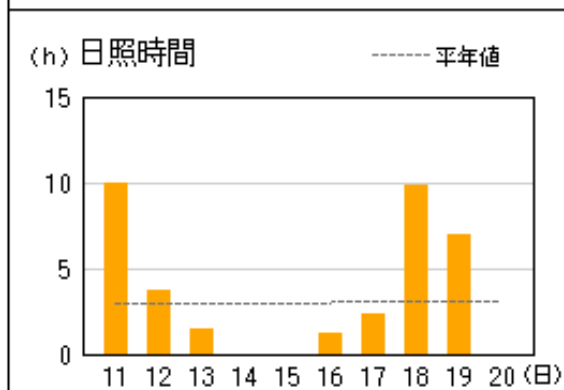
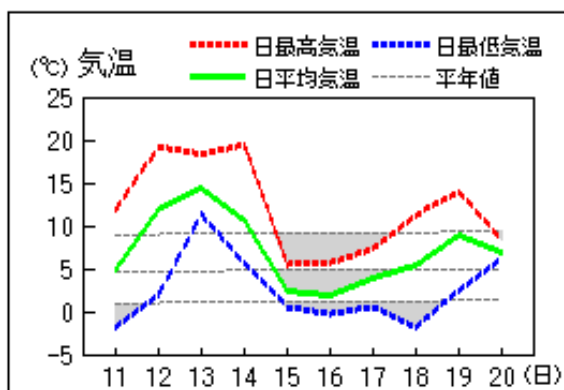
平均気温は、	松江 高い	浜田 高い	西郷 かなり高い
降水量は、	松江 多い	浜田 かなり多い	西郷 多い
日照時間は、	松江 多い	浜田 平年並	西郷 平年並

アメダス 気象経過図：2016年02月11日-2016年02月20日

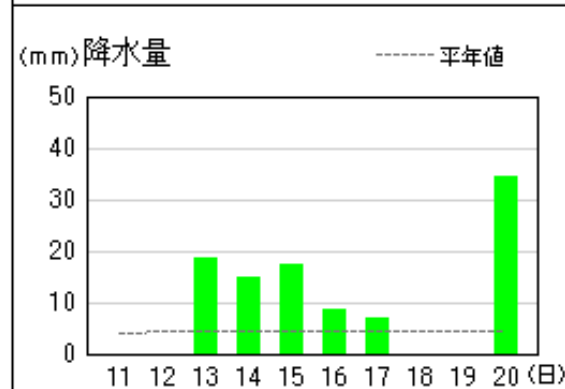
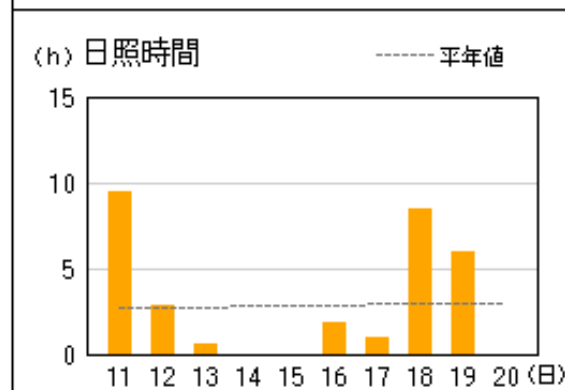
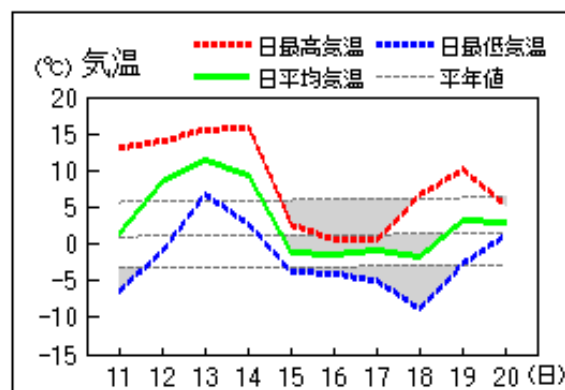
西郷



松江

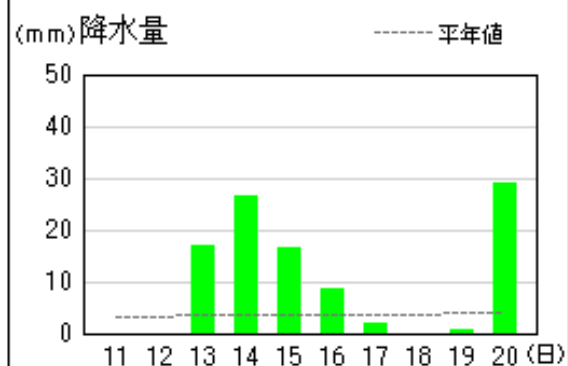
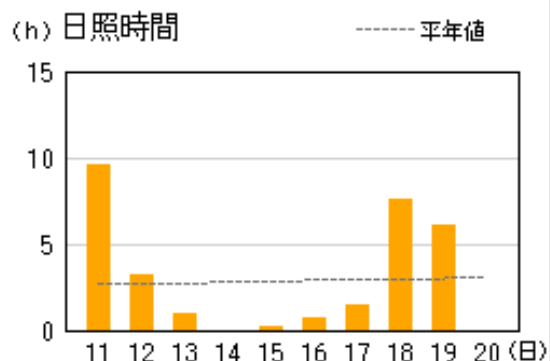
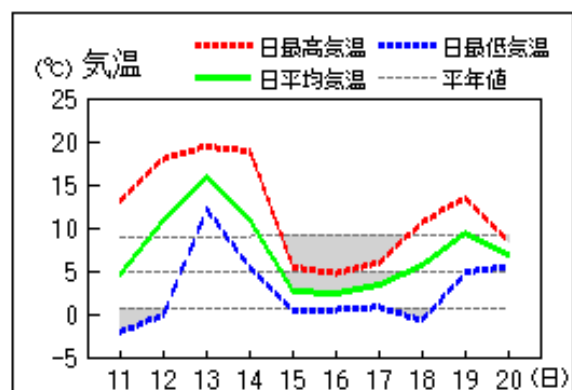


横田

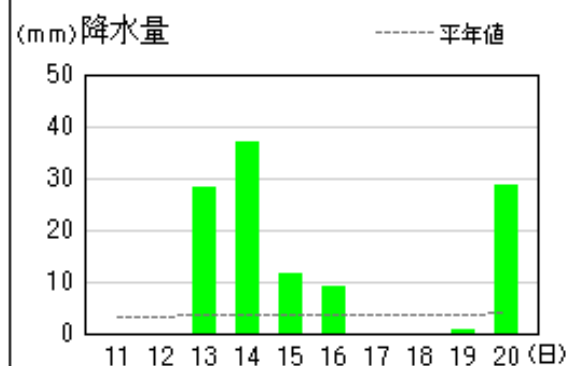
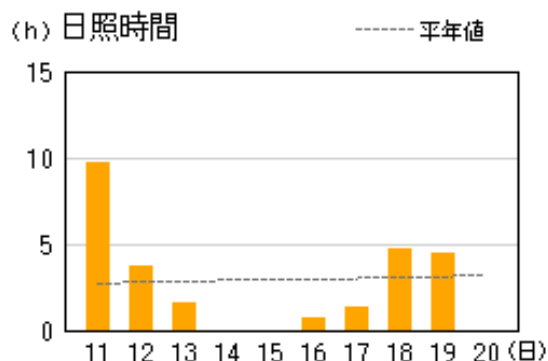
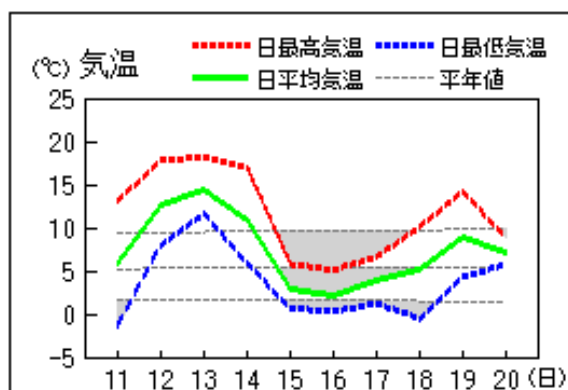


アメダス 気象経過図：2016年02月11日-2016年02月20日

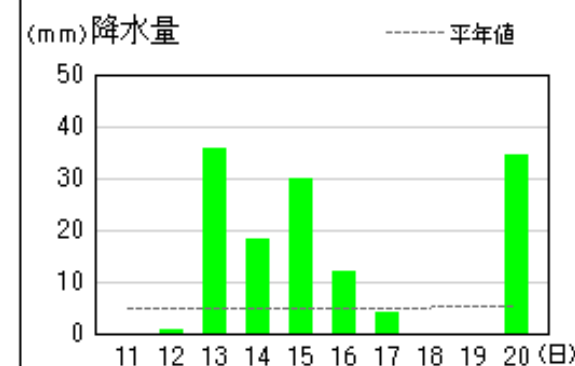
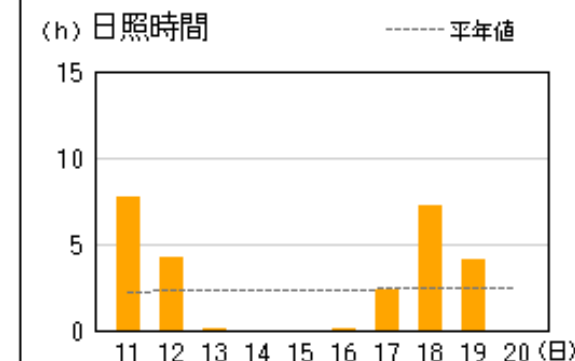
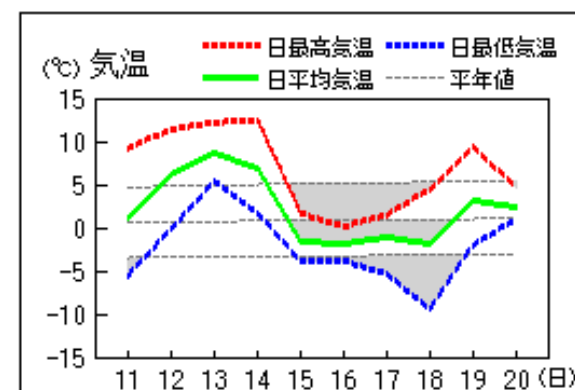
出雲



大田

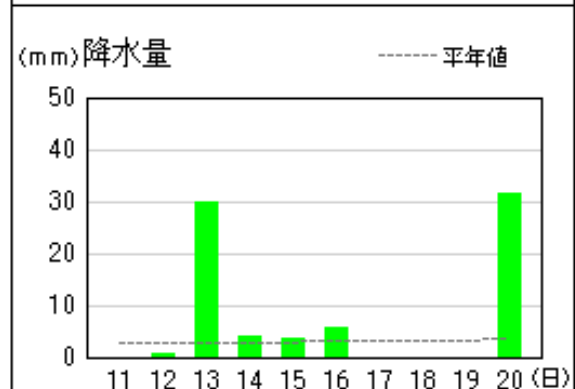
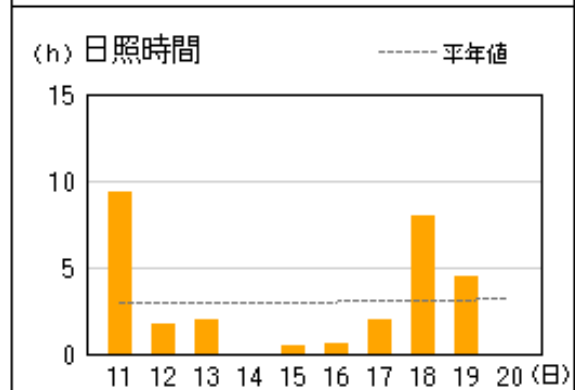
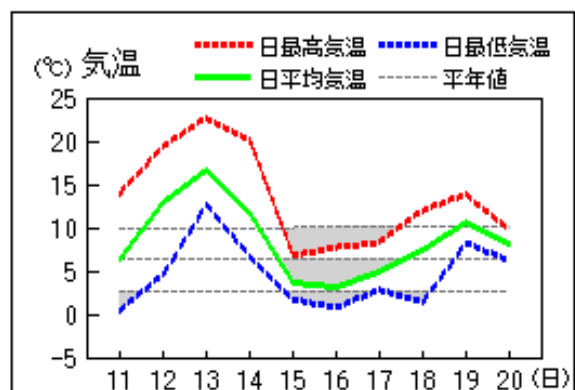


赤名

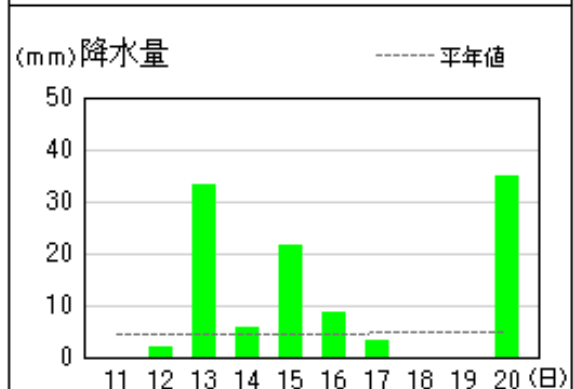
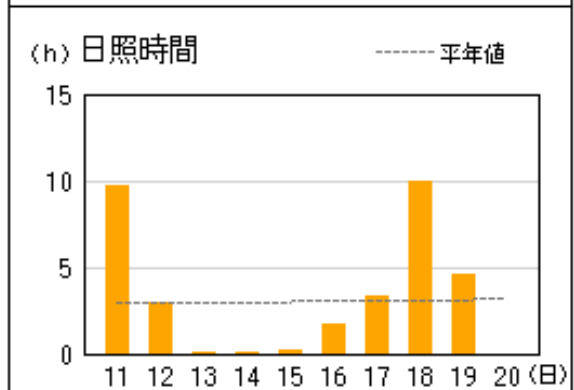
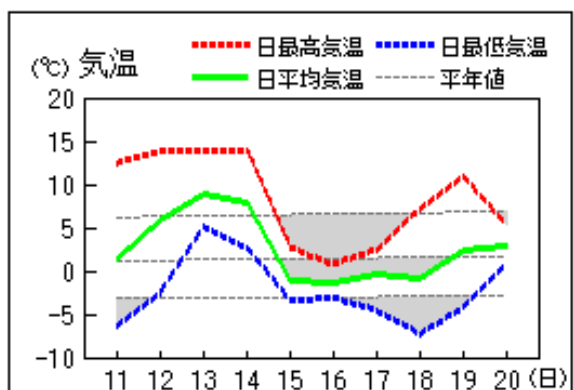


アメダス 気象経過図：2016年02月11日-2016年02月20日

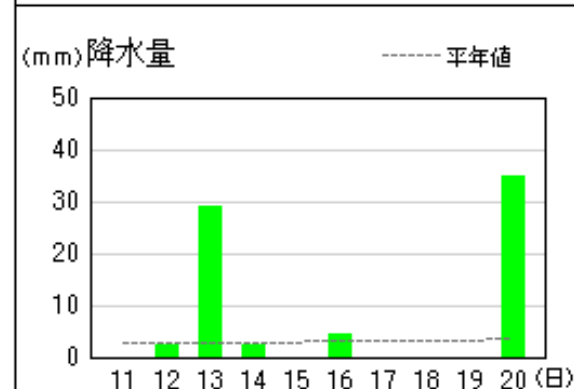
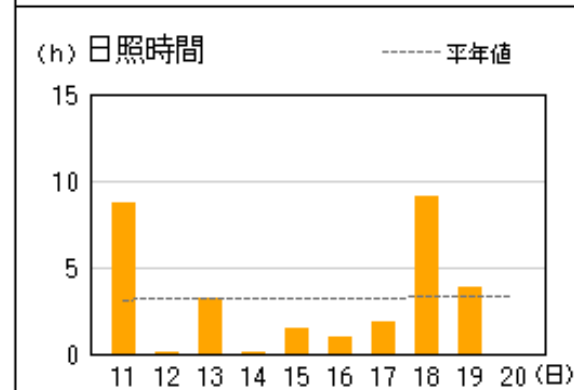
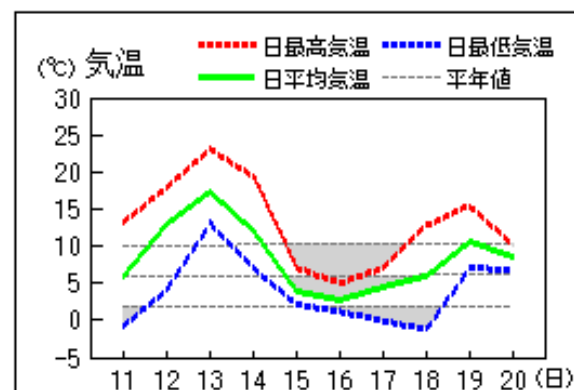
浜田



瑞穂



益田

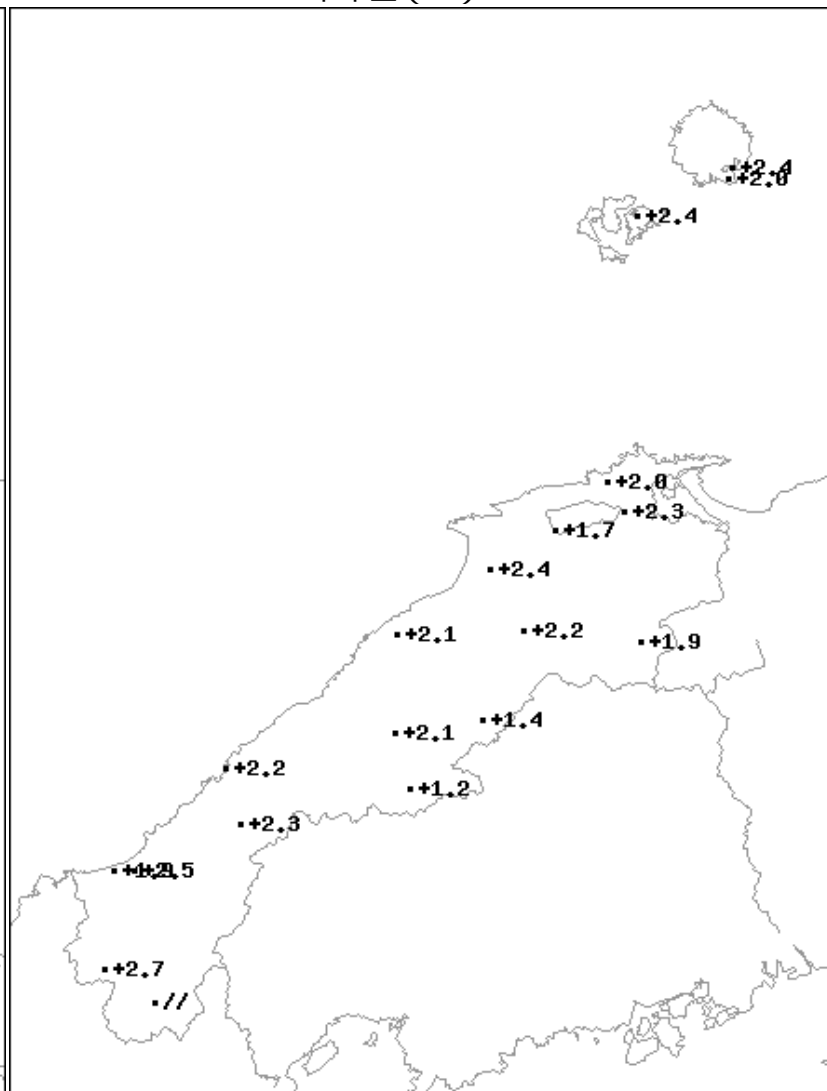
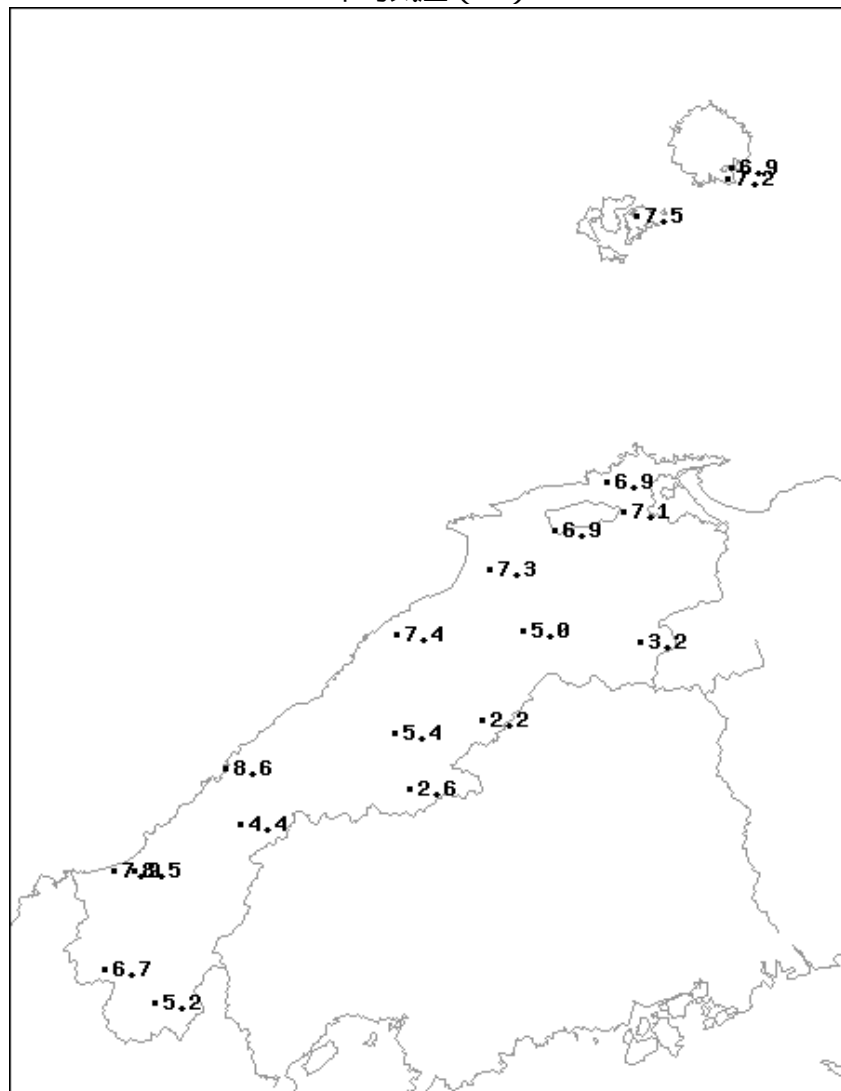


## 2月中旬のアメダス気象分布図（平均気温）

平均気温（℃）

平年差（℃）

観測値・平年値（℃）



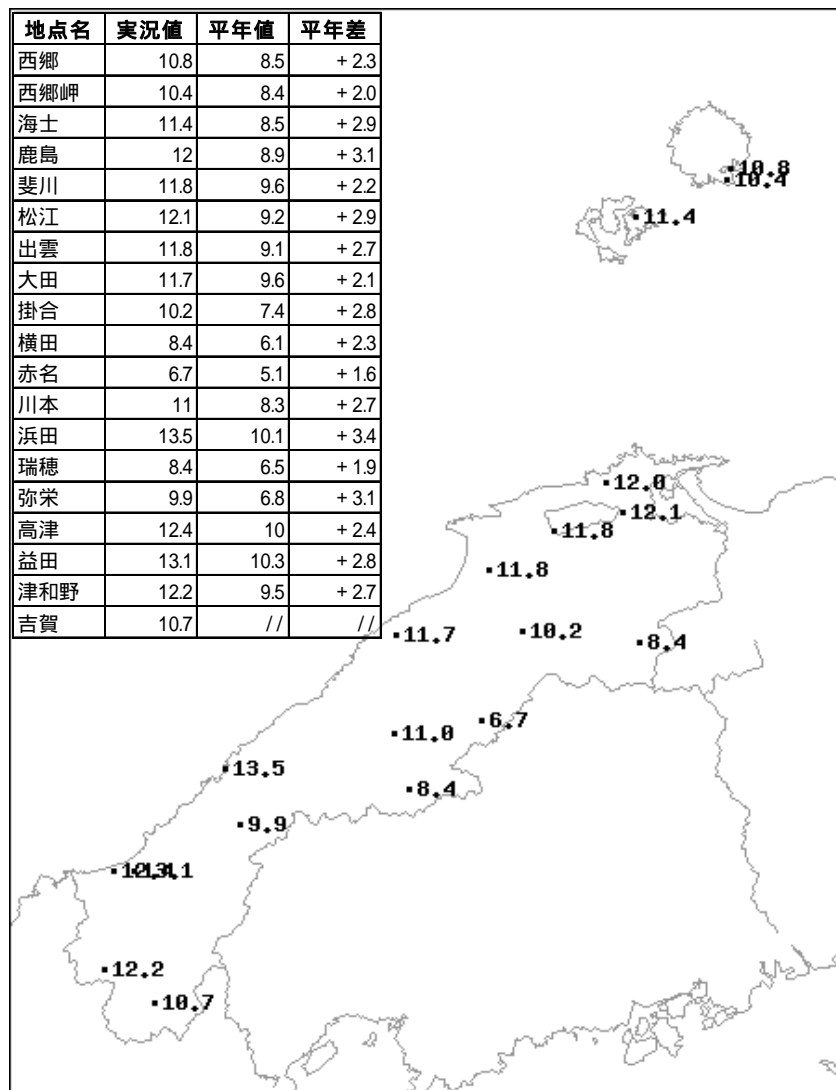
地点名	実況値	平年値	平年差
西郷	6.9	4.5	+2.4
西郷岬	7.2	5.2	+2.0
海士	7.5	5.1	+2.4
鹿島	6.9	4.9	+2.0
斐川	6.9	5.2	+1.7
松江	7.1	4.8	+2.3
出雲	7.3	4.9	+2.4
大田	7.4	5.3	+2.1
掛合	5.0	2.8	+2.2
横田	3.2	1.3	+1.9
赤名	2.2	0.8	+1.4
川本	5.4	3.3	+2.1
浜田	8.6	6.4	+2.2
瑞穂	2.6	1.4	+1.2
弥栄	4.4	2.1	+2.3
高津	7.9	6.0	+1.9
益田	8.5	6.0	+2.5
津和野	6.7	4.0	+2.7
吉賀	5.2	//	//

### 凡例

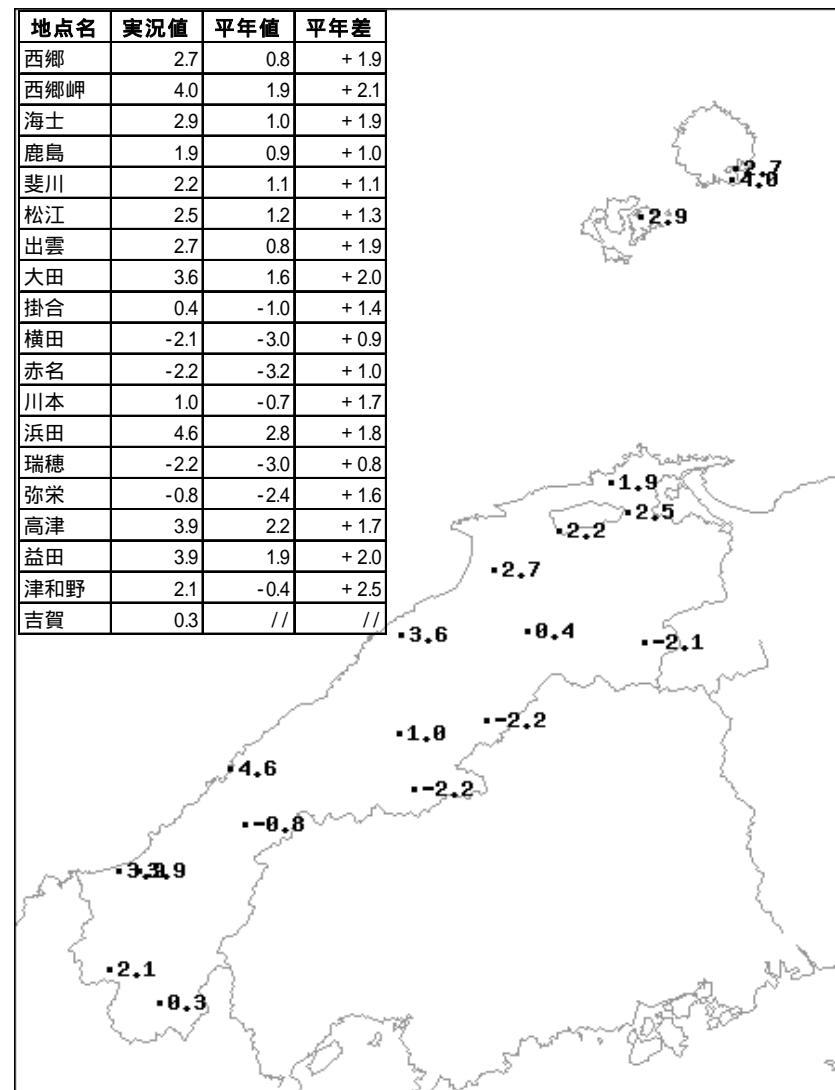
- D 正常値
- 現象なし
- D) 準正常値
- D] 資料不足値
- X 資料なし
- // 平年値なし

## 2月中旬のアメダス気象分布図（最高気温・最低気温の旬平均）

最高気温の旬平均（ ）



最低気温の旬平均（ ）

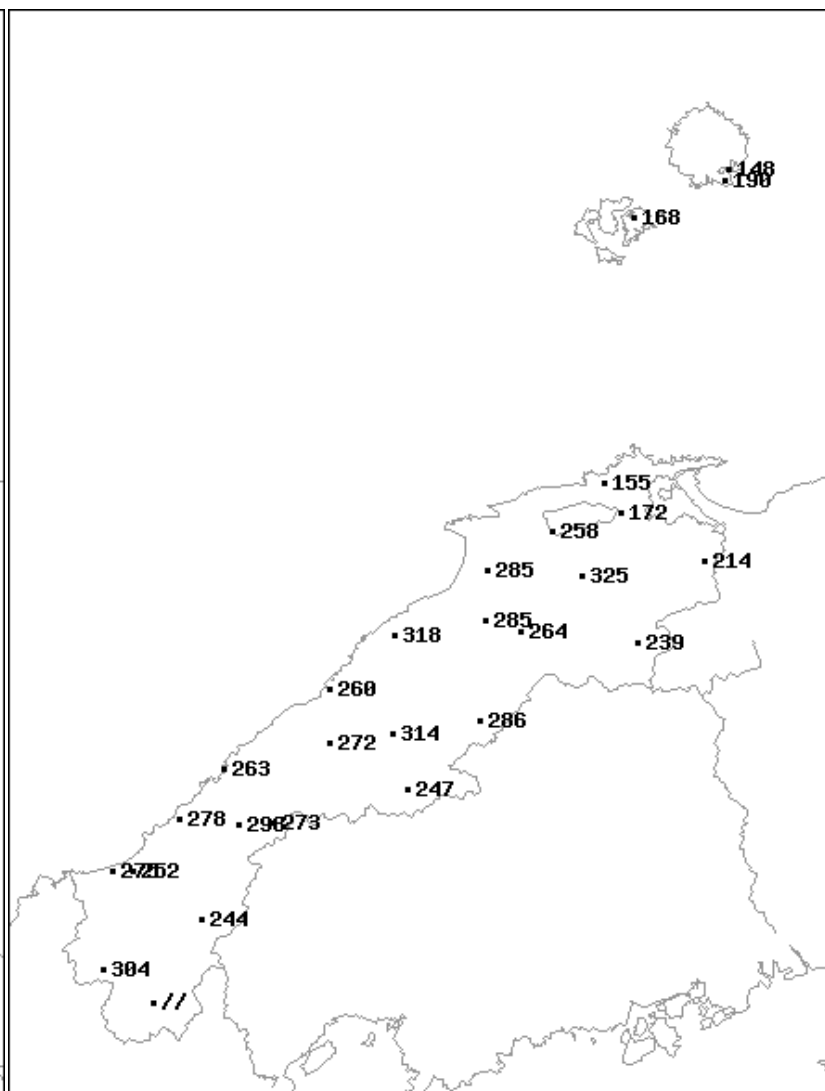
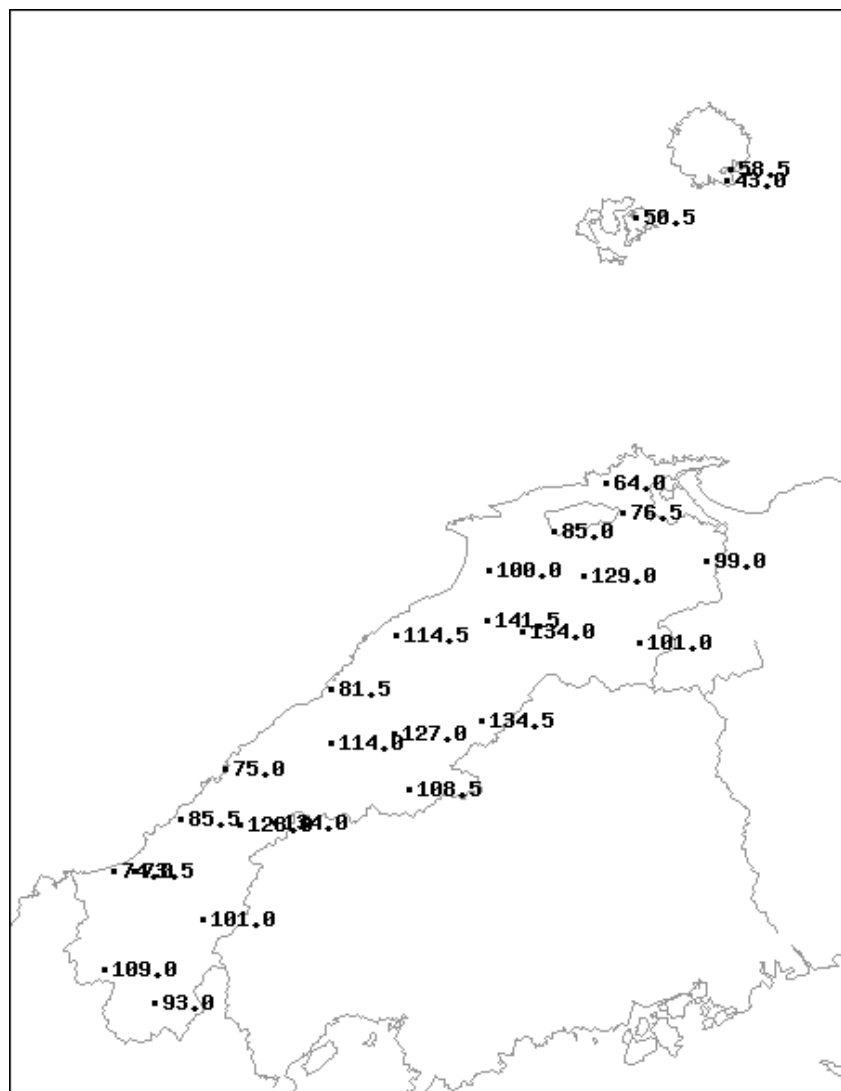


## 2月中旬のアメダス気象分布図（降水量）

降水量（mm）

平年比（%）

観測値・平年値（mm）



地点名	実況値	平年値	平年比(%)
西郷	58.5	39.6	148
西郷岬	43.0	22.6	190
海士	50.5	30.0	168
鹿島	64.0	41.2	155
斐川	85.0	32.9	258
松江	76.5	44.6	172
出雲	100.0	35.1	285
大東	129.0	39.7	325
伯太	99.0	46.3	214
佐田	141.5	49.7	285
大田	114.5	36.0	318
掛合	134.0	50.8	264
横田	101.0	42.2	239
福光	81.5	31.3	260
赤名	134.5	47.1	286
桜江	114.0	41.9	272
川本	127.0	40.4	314
浜田	75.0	28.5	263
瑞穂	108.5	44.0	247
三隅	85.5	30.8	278
弥栄	128.0	42.9	298
波佐	134.0	49.0	273
高津	74.0	26.9	275
益田	73.5	29.2	252
匹見	101.0	41.4	244
津和野	109.0	35.8	304
吉賀	93.0	//	//

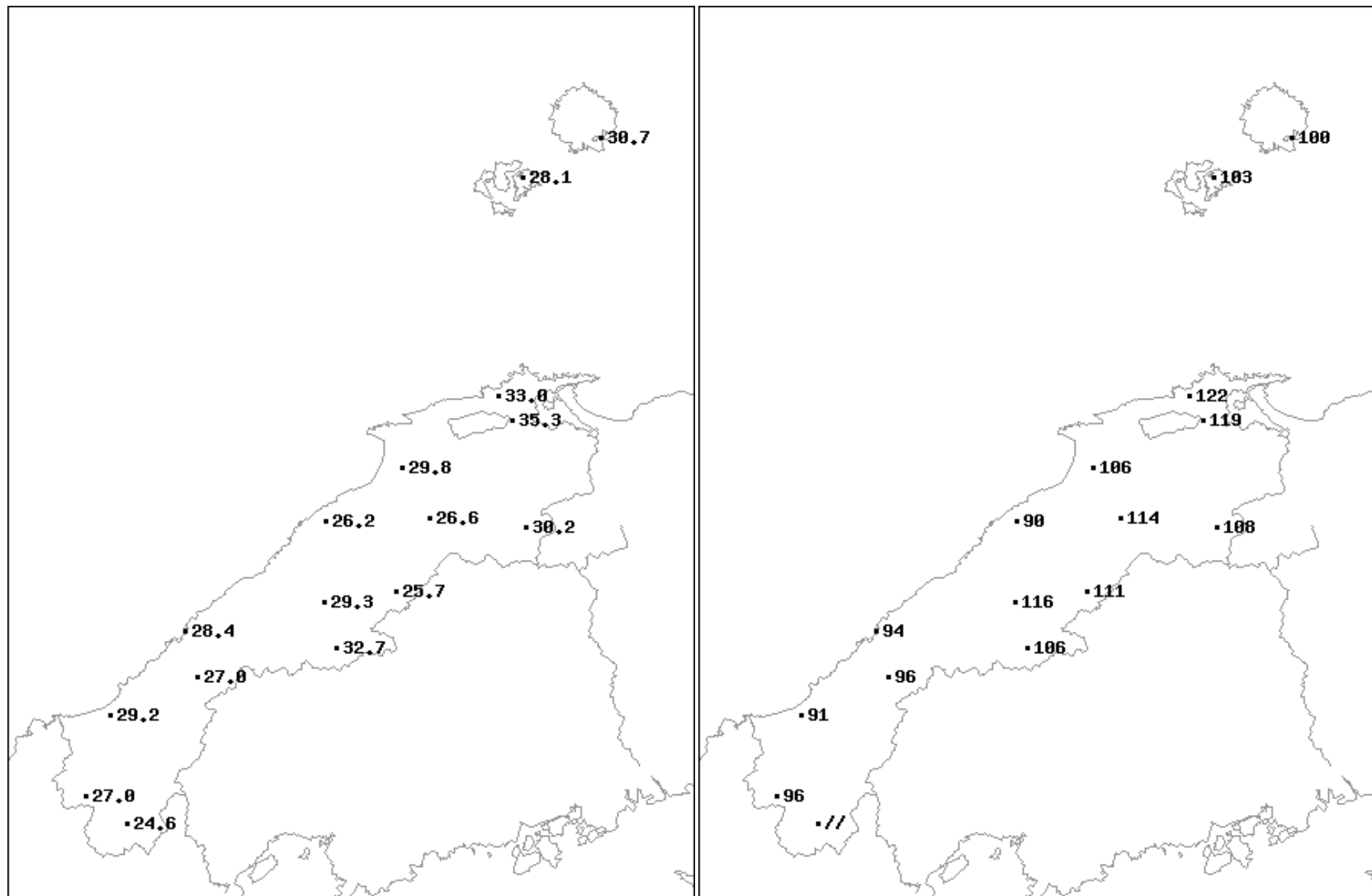


## 2月中旬のアメダス気象分布図（日照時間）

日照時間（h）

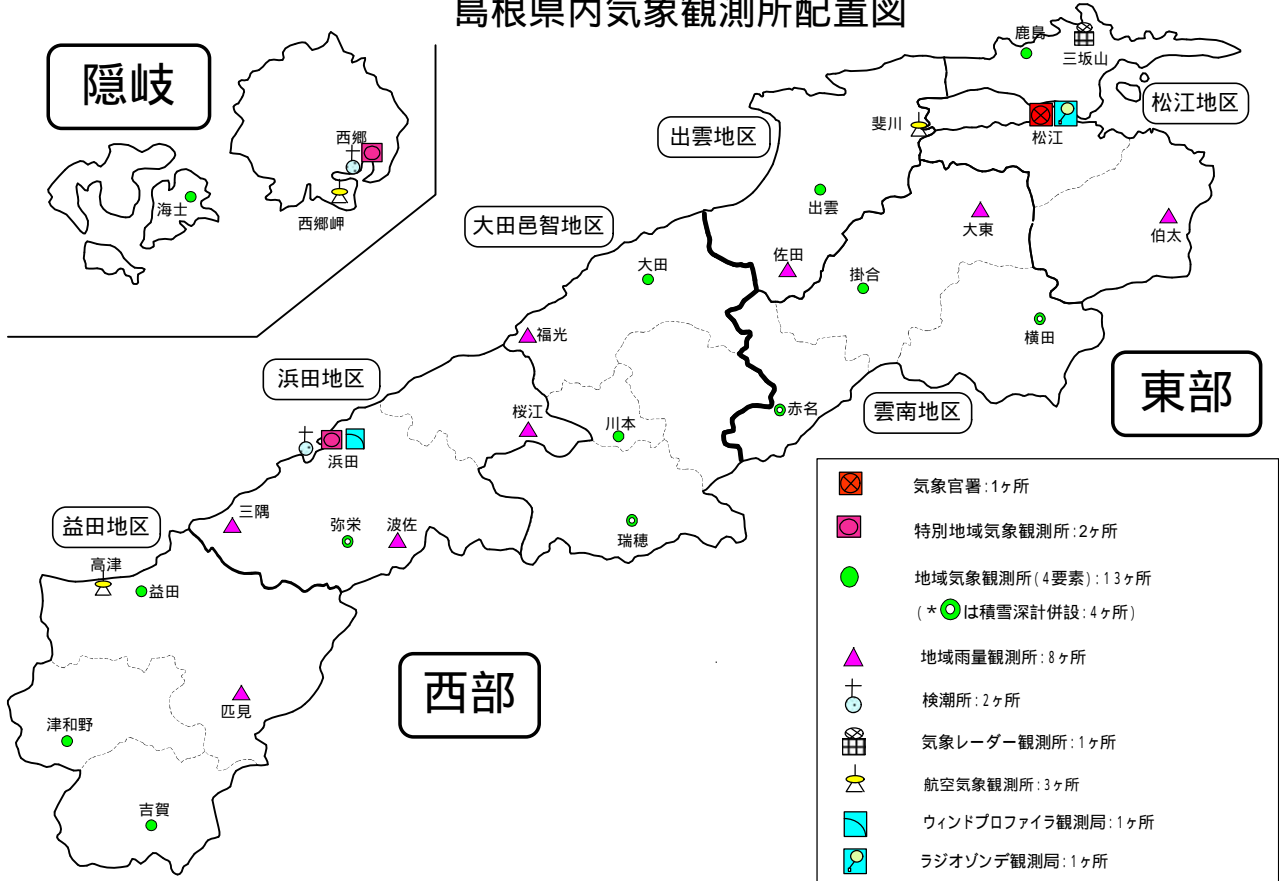
平年比（%）

観測値・平年値（h）



地点名	実況値	平年値	平年比(%)
西郷	30.7	30.7	100
海士	28.1	27.2	103
鹿島	33.0	27.1	122
松江	35.3	29.7	119
出雲	29.8	28.1	106
大田	26.2	29.1	90
掛合	26.6	23.3	114
横田	30.2	28.0	108
赤名	25.7	23.1	111
川本	29.3	25.2	116
浜田	28.4	30.1	94
瑞穂	32.7	30.8	106
弥栄	27.0	28.2	96
益田	29.2	32.0	91
津和野	27.0	28.1	96
吉賀	24.6	//	//

# 島根県内気象観測所配置図



平成27年1月1日現在

## 島根県地域気象観測所（アメダス）所在地一覧表

観測所	気温	降水量	日照	風向 風速	積雪	所在地	緯度	経度	海面上 の高さ
西郷						隠岐郡隠岐の島町西町大城ノ一（西郷特別地域気象観測所）	36°12.2'	133°20.0'	27m
西郷岬						隠岐郡隠岐の島町岬町（隠岐航空気象観測所）	36°10.7'	133°19.4'	80m
海士						隠岐郡海士町海士	36°05.8'	133°05.8'	3m
鹿島						松江市鹿島町北講武	35°31.2'	133°01.3'	5m
斐川						出雲市斐川町沖州（出雲航空気象観測所）	35°24.8'	132°53.4'	2m
松江						松江市西津田（松江地方気象台）	35°27.4'	133°03.9'	17m
出雲						出雲市芦渡町	35°19.9'	132°43.8'	20m
大東						雲南市大東町下阿用	35°19.1'	132°57.9'	56m
伯太						安来市伯太町母里	35°21.0'	133°16.4'	23m
佐田						出雲市佐田町大呂	35°13.3'	132°43.4'	100m
大田						大田市大田町大田	35°11.4'	132°29.8'	30m
掛合						雲南市掛合町掛合	35°11.8'	132°48.9'	215m
横田						仁多郡奥出雲町稲原	35°10.4'	133°06.2'	369m
福光						大田市温泉津町福光	35°04.2'	132°20.0'	8m
赤名						飯石郡飯南町下赤名	35°00.1'	132°42.7'	444m
桜江						江津市桜江町川戸	34°57.2'	132°20.0'	32m
川本						邑智郡川本町川本	34°58.6'	132°29.5'	132m
浜田						浜田市大辻町（浜田特別地域気象観測所）	34°53.8'	132°04.2'	19m
瑞穂						邑智郡邑南町淀原	34°51.2'	132°31.8'	327m
三隅						浜田市三隅町三隅	34°47.3'	131°57.5'	11m
弥栄						浜田市弥栄町長安本郷	34°46.6'	132°06.5'	380m
波佐						浜田市金城町波佐	34°46.8'	132°11.8'	370m
高津						益田市内田町（石見航空気象観測所）	34°40.5'	131°47.4'	54m
益田						益田市あけぼの東町	34°40.6'	131°50.6'	4m
匹見						益田市匹見町匹見	34°34.3'	132°01.0'	259m
津和野						鹿足郡津和野町森村	34°27.7'	131°46.2'	165m
吉賀						鹿足郡吉賀町七日市	34°23.5'	131°53.6'	250m