

# 島根県の気象概況(旬の速報)

平成 28 年 1 月下旬

松江地方気象台

## 気象概況 平成 28 年 1 月下旬

期間中は低気圧や冬型の気圧配置等の影響で雪や雨となる日が続いた。

1月23日から25日にかけては、強い冬型の気圧配置となるなど、強い寒気が流れ込んで、島根県では山地を中心に大雪となった。

24日松江では、日最高気温がマイナス0.4 と真冬日となった。

雪や雨が続いたため、降水量は多く、日照時間は少なくなった。

日付	天気概況	松江(06時～18時)	松江(18時～翌06時)
21日	気圧の谷となり、寒気が入る	曇一時雨	雨後一時みぞれ
22日	気圧の谷となり、寒気が入る	雨一時みぞれ	曇
23日	次第に冬型の気圧配置が強まる	雨一時みぞれ、あられを伴う	曇後雪
24日	強い冬型の気圧配置	雪一時曇	雪後一時曇、あられを伴う
25日	強い冬型の気圧配置	雪時々曇	雪後曇
26日	北に偏った高気圧に覆われて、寒気が入る	雨一時雪	雨時々曇
27日	気圧の谷となり、寒気が入る	曇	曇時々晴
28日	東シナ海の低気圧からのびる前線が、九州にかかる	曇後雨	雨
29日	低気圧が九州から四国を東進	雨	雨一時曇
30日	冬型の気圧配置となる	曇時々雨一時晴	雨後曇一時晴
31日	冬型の気圧配置が続く	晴後曇一時雨	曇

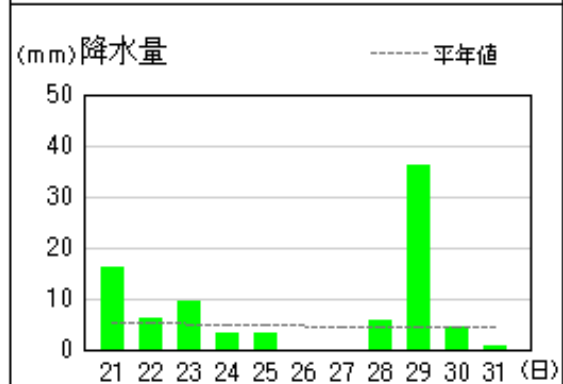
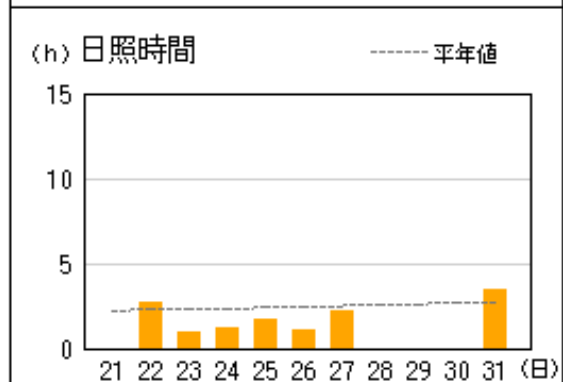
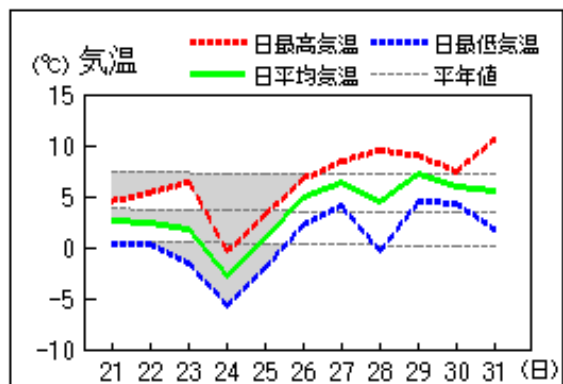
### 気象官署・特別地域気象観測所の観測値(1月下旬)

要素	気温( )						降水量(mm)		日照時間(h)	
	平均		最高		最低		本年	平年	本年	平年
	本年	平年	本年	平年	本年	平年				
松江	3.2	3.7	5.9	7.5	0.9	0.6	93.5	51.9	8.4	24.5
浜田	4.5	5.3	7.2	8.5	2.2	2.3	58.0	30.0	15.6	22.7
西郷	3.6	3.5	6.4	7.1	0.7	0.3	84.0	48.2	13.3	27.1

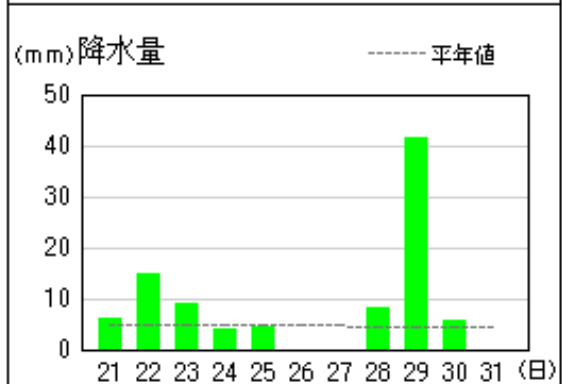
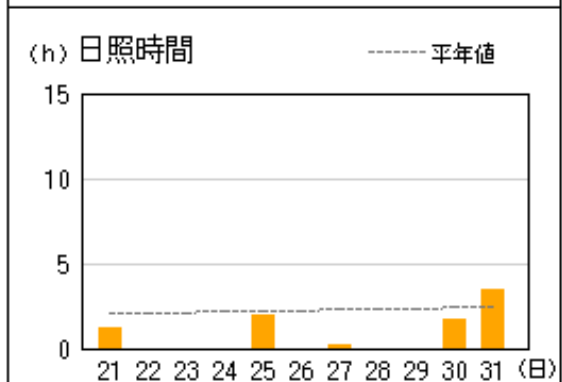
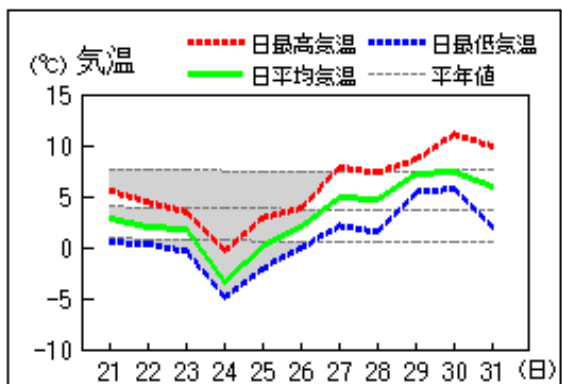
平均気温は、	松江 平年並	浜田 低い	西郷 平年並
降水量は、	松江 かなり多い	浜田 多い	西郷 かなり多い
日照時間は、	松江 かなり少ない	浜田 少ない	西郷 かなり少ない

アメダス 気象経過図：2016年01月21日-2016年01月31日

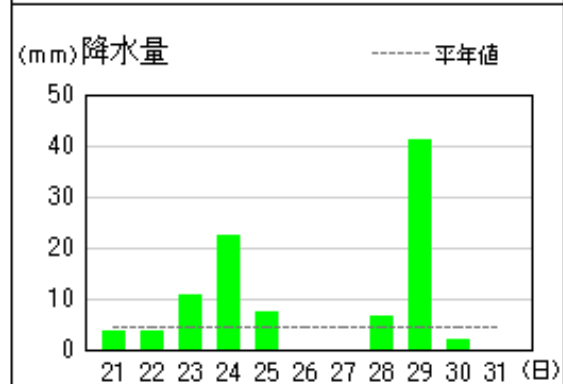
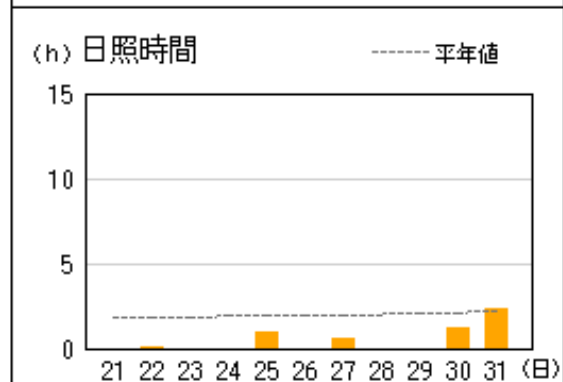
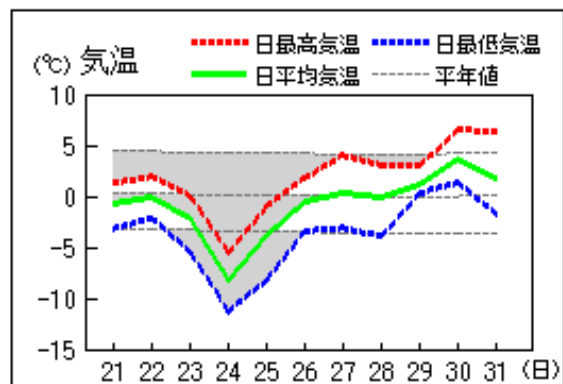
西郷



松江

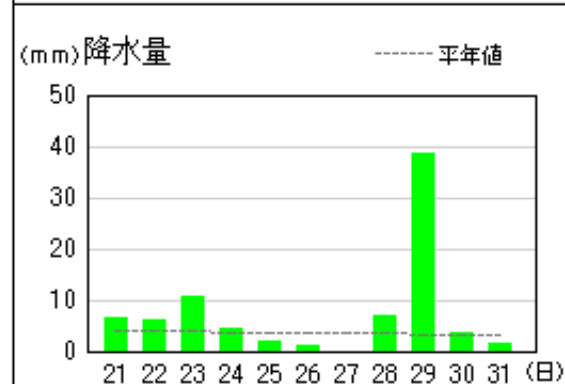
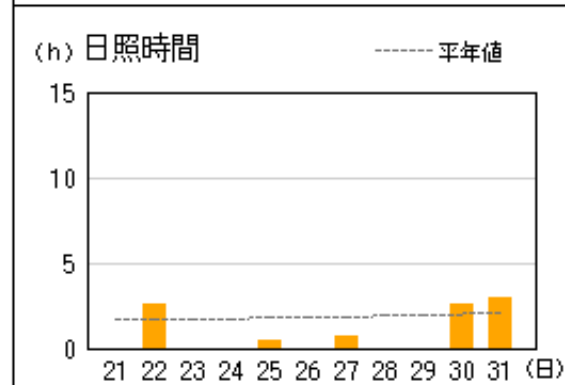
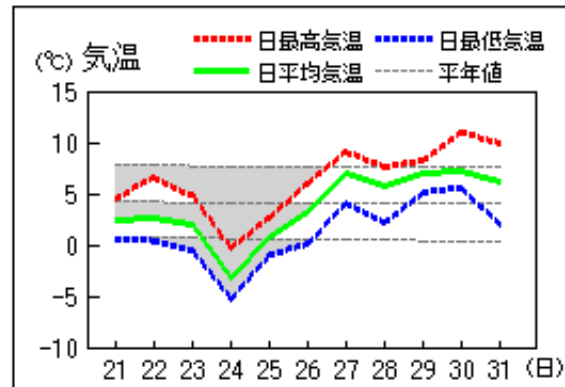


横田

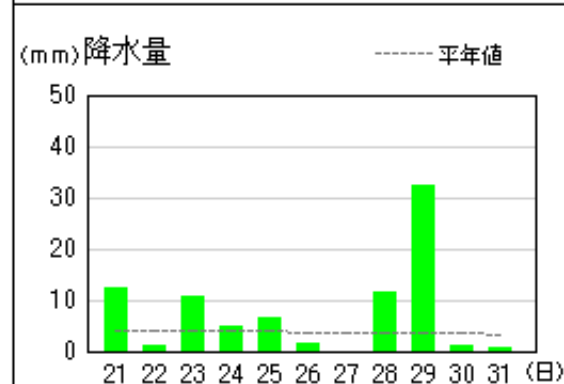
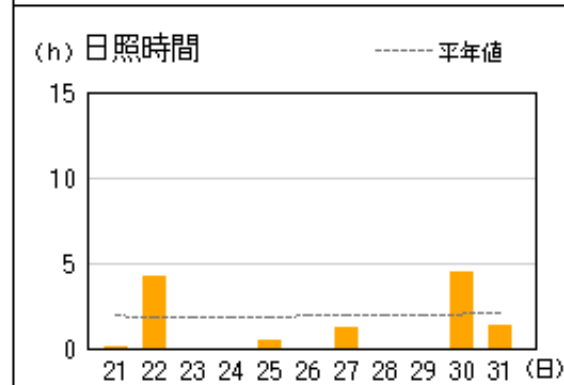
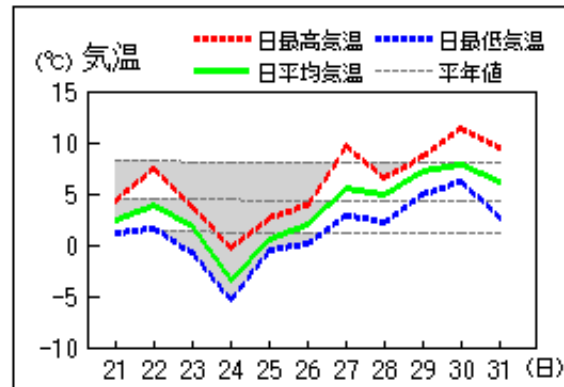


アメダス 気象経過図：2016年01月21日-2016年01月31日

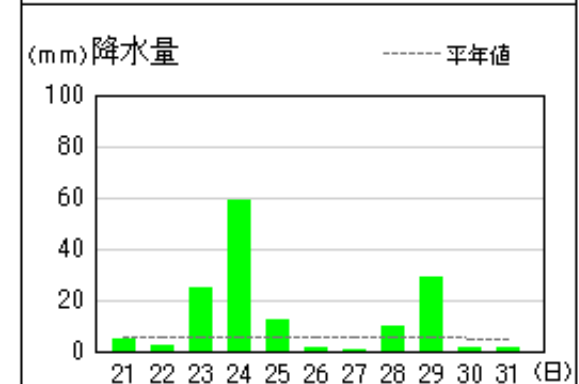
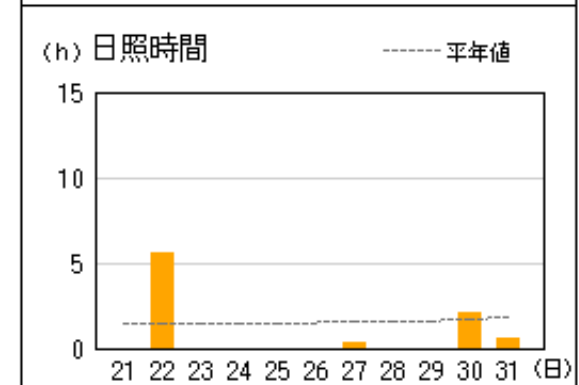
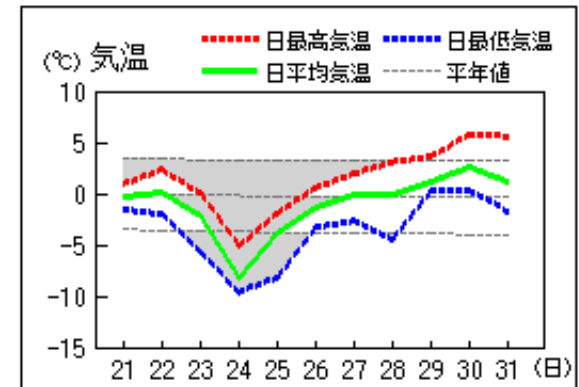
出雲



大田

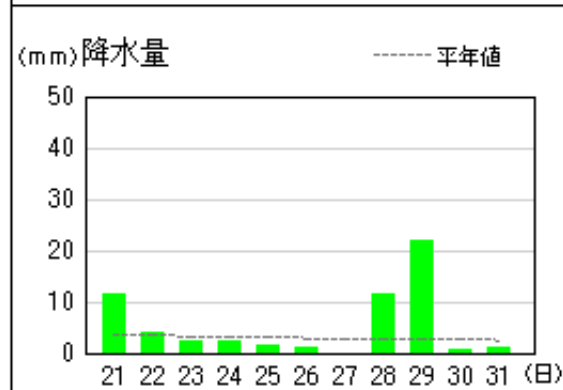
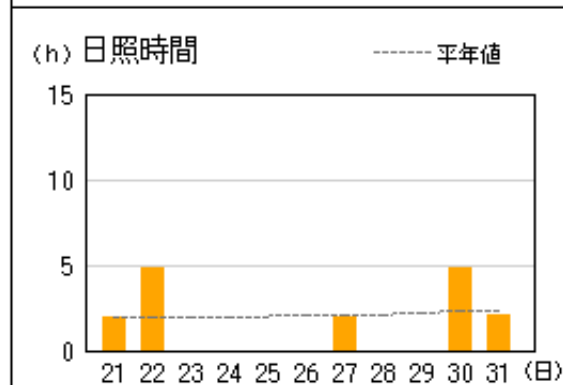
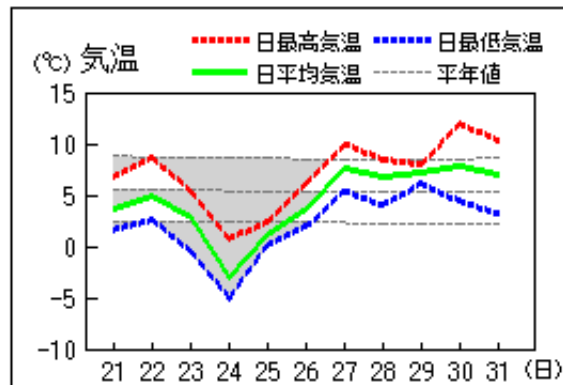


赤名

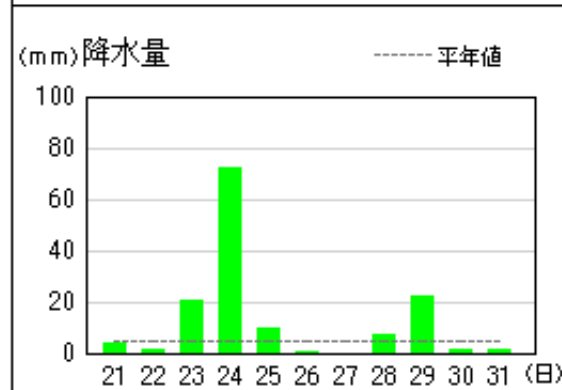
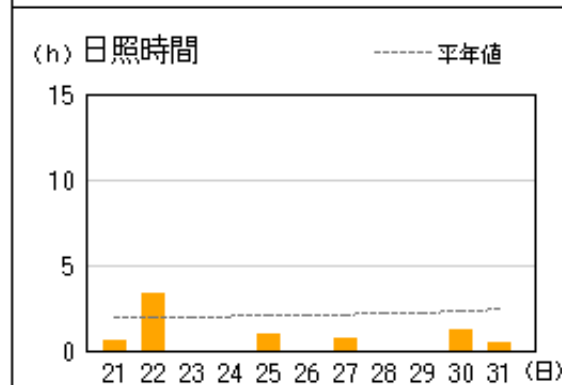
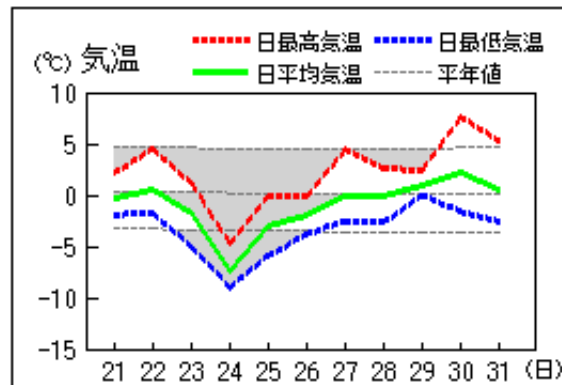


アメダス 気象経過図：2016年01月21日-2016年01月31日

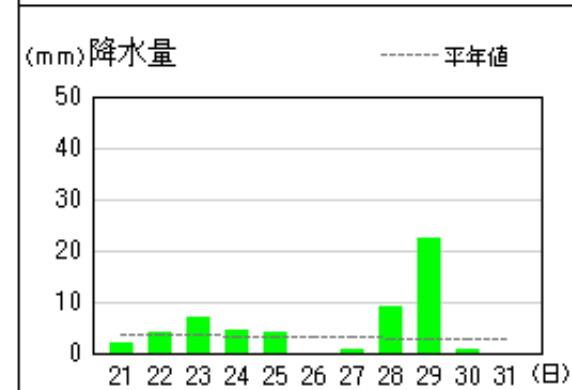
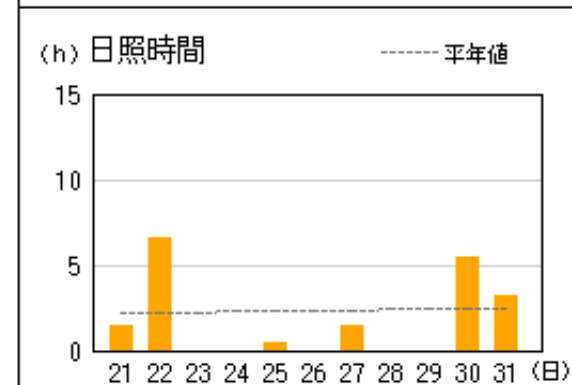
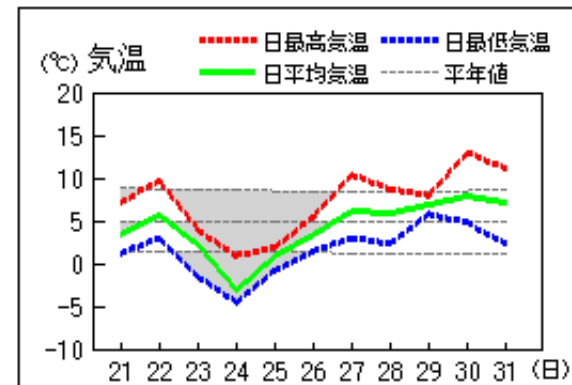
浜田



瑞穂



益田

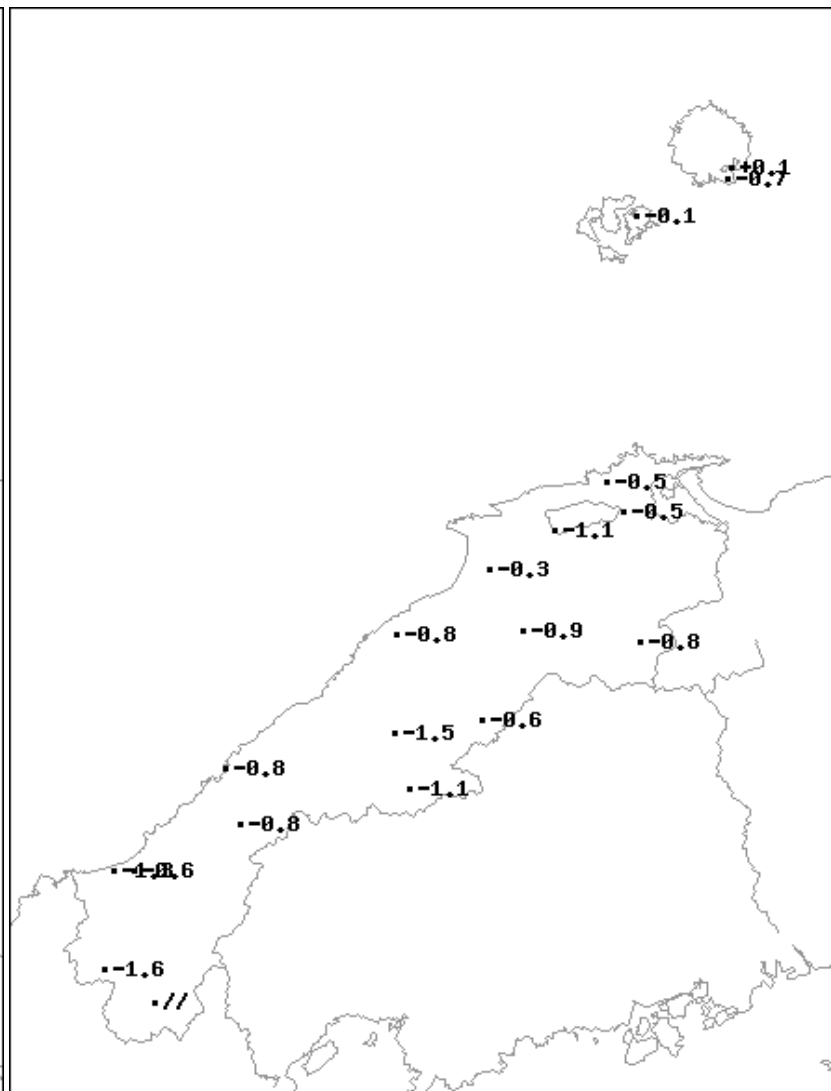
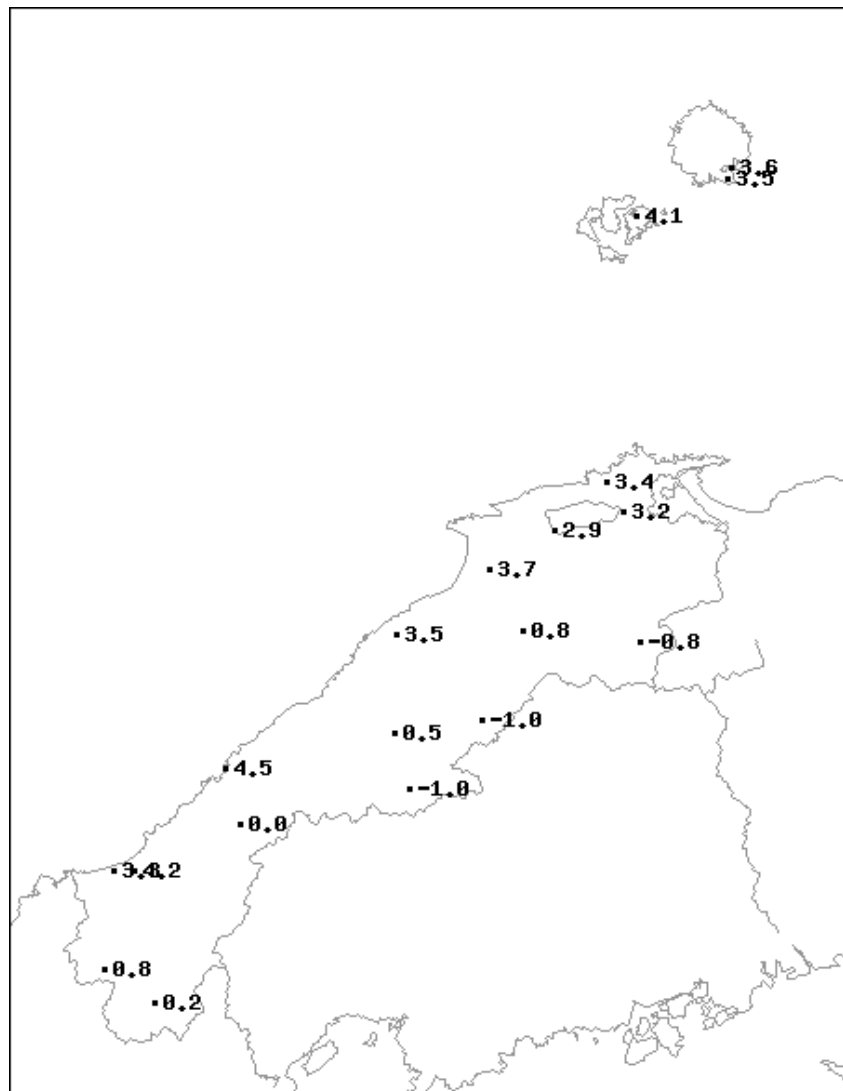


# 1月下旬のアメダス気象分布図（平均気温）

平均気温（ ）

平年差（ ）

観測値・平年値（ ）



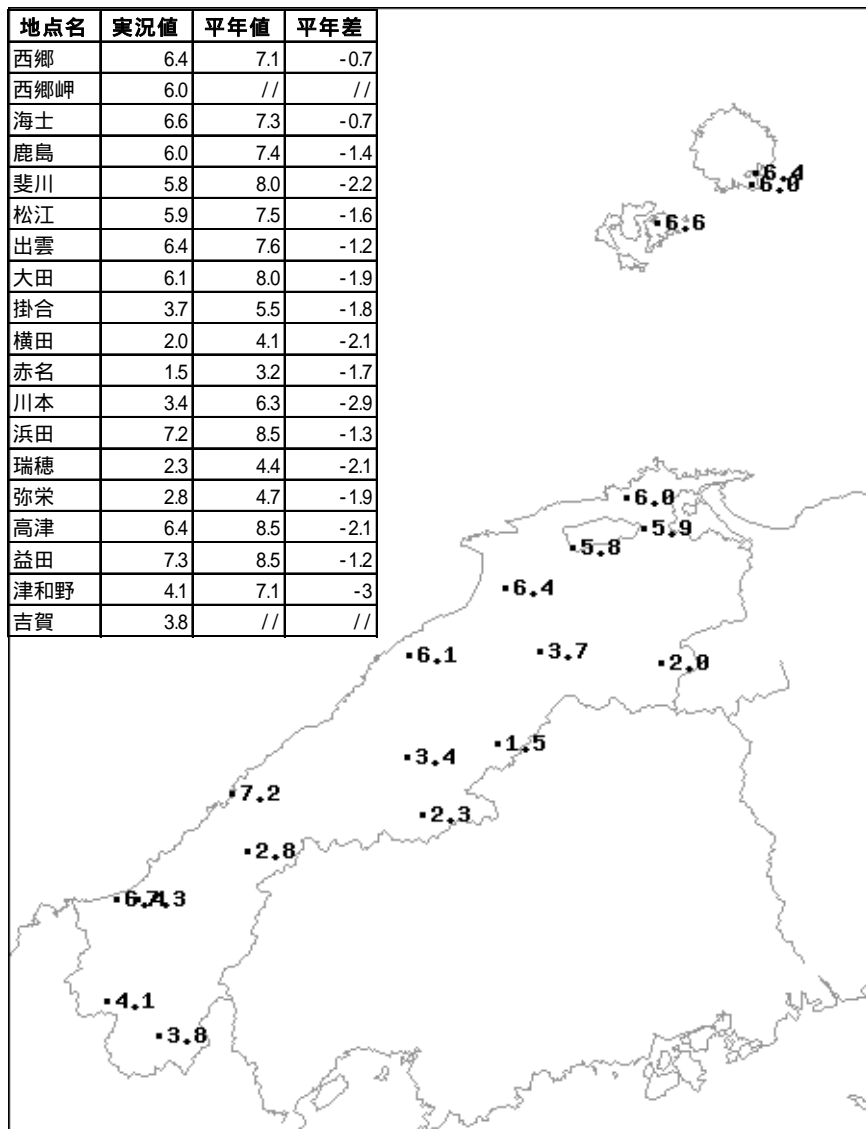
地点名	実況値	平年値	平年差
西郷	3.6	3.5	+0.1
西郷岬	3.5	4.2	-0.7
海士	4.1	4.2	-0.1
鹿島	3.4	3.9	-0.5
斐川	2.9	4.0	-1.1
松江	3.2	3.7	-0.5
出雲	3.7	4.0	-0.3
大田	3.5	4.3	-0.8
掛合	0.8	1.7	-0.9
横田	-0.8	0.0	-0.8
赤名	-1.0	-0.4	-0.6
川本	0.5	2.0	-1.5
浜田	4.5	5.3	-0.8
瑞穂	-1.0	0.1	-1.1
弥栄	0.0	0.8	-0.8
高津	3.3	4.6	-1.3
益田	4.2	4.8	-0.6
津和野	0.8	2.4	-1.6
吉賀	0.2	//	//

## 凡例

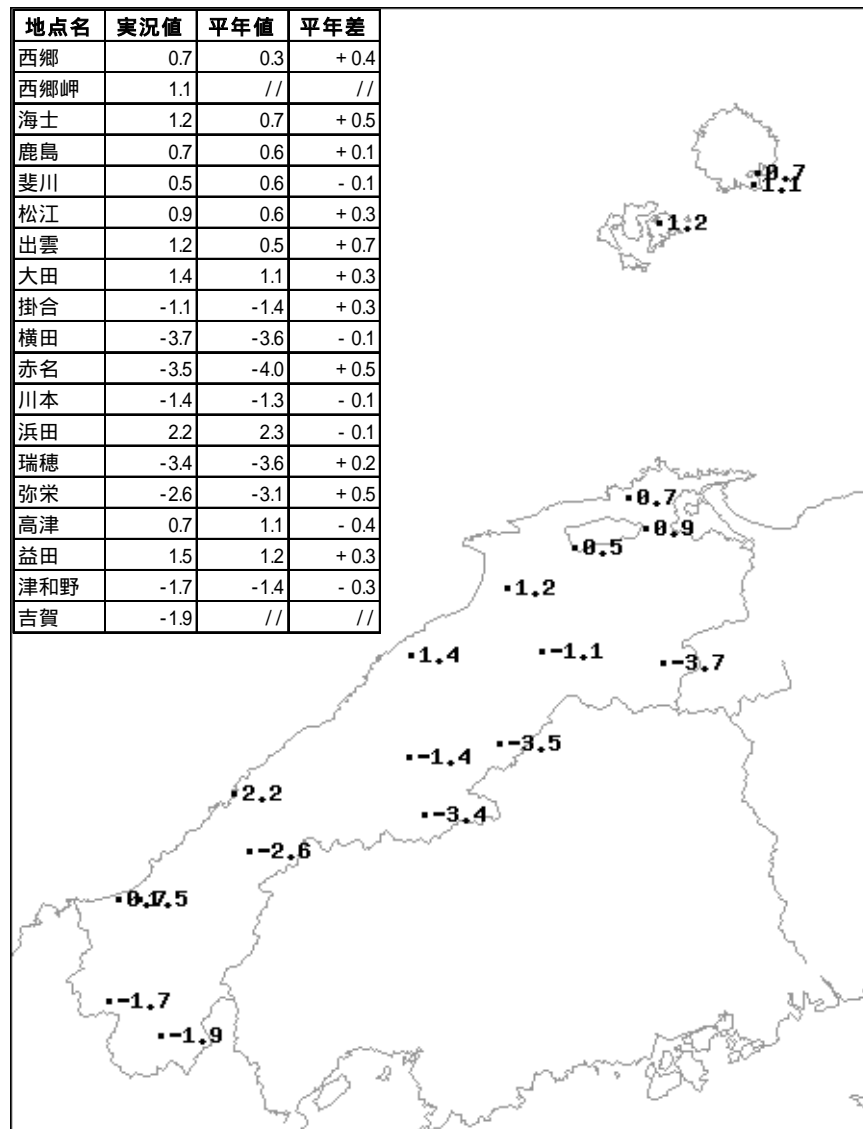
- D 正常値
- 現象なし
- D) 準正常値
- D] 資料不足値
- X 資料なし
- // 平年値なし

# 1月下旬のアメダス気象分布図（最高気温・最低気温の旬平均）

最高気温の旬平均（ ）



最低気温の旬平均（ ）

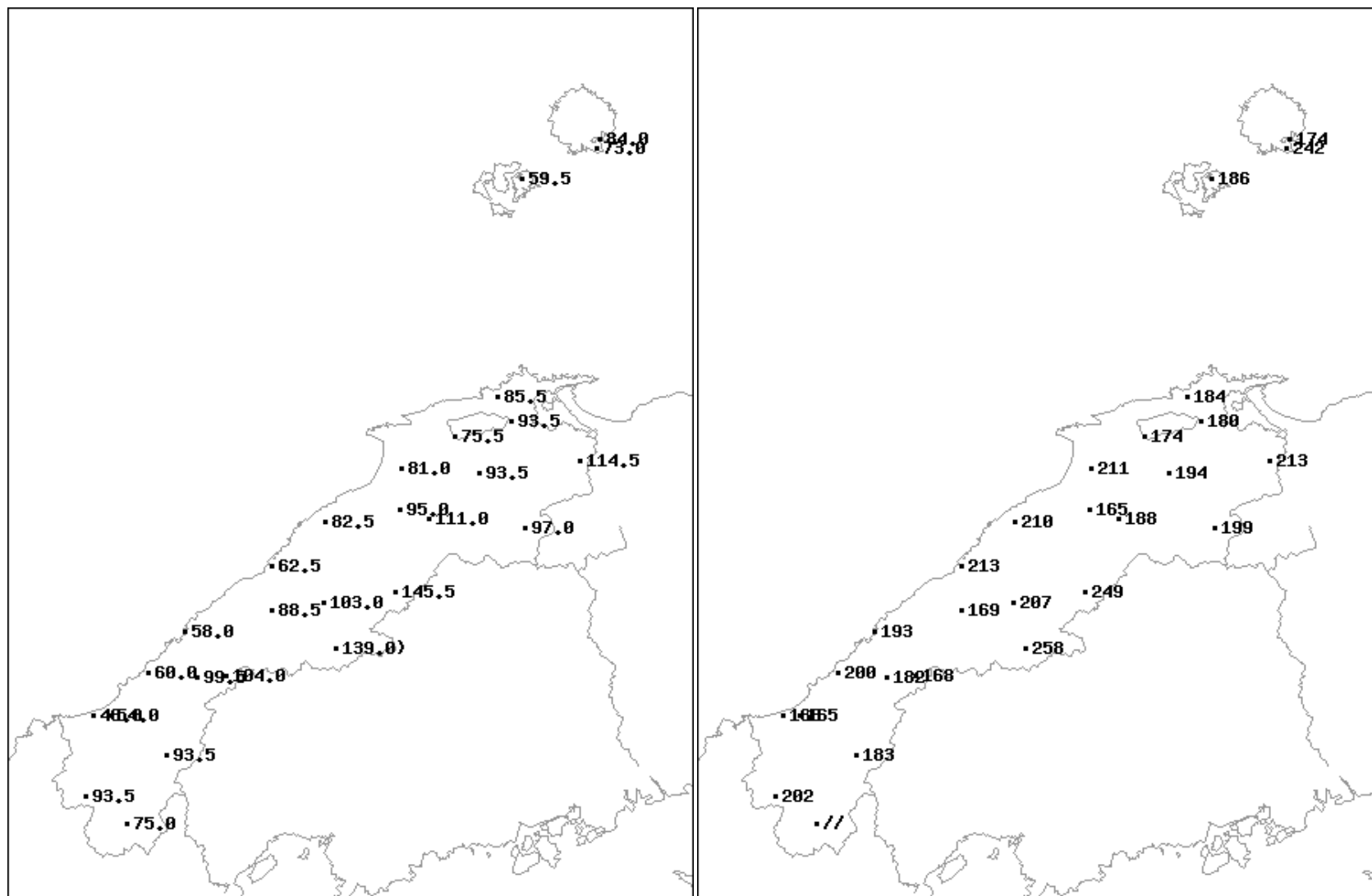


# 1月下旬のアメダス気象分布図（降水量）

降水量（mm）

平年比（%）

観測値・平年値（mm）



地点名	実況値	平年値	平年比(%)
西郷	84.0	48.2	174
西郷岬	73.0	30.2	242
海士	59.5	32.0	186
鹿島	85.5	46.4	184
斐川	75.5	43.3	174
松江	93.5	51.9	180
出雲	81.0	38.3	211
大東	93.5	48.2	194
伯太	114.5	53.7	213
佐田	95.0	57.7	165
大田	82.5	39.2	210
掛合	111.0	59.2	188
横田	97.0	48.8	199
福光	62.5	29.4	213
赤名	145.5	58.4	249
桜江	88.5	52.4	169
川本	103.0	49.8	207
浜田	58.0	30.0	193
瑞穂	139.0	53.8	258
三隅	60.0	30.0	200
弥栄	99.5	54.6	182
波佐	104.0	61.8	168
高津	48.0	28.6	168
益田	54.0	32.7	165
匹見	93.5	51.2	183
津和野	93.5	46.2	202
吉賀	75.0	//	//

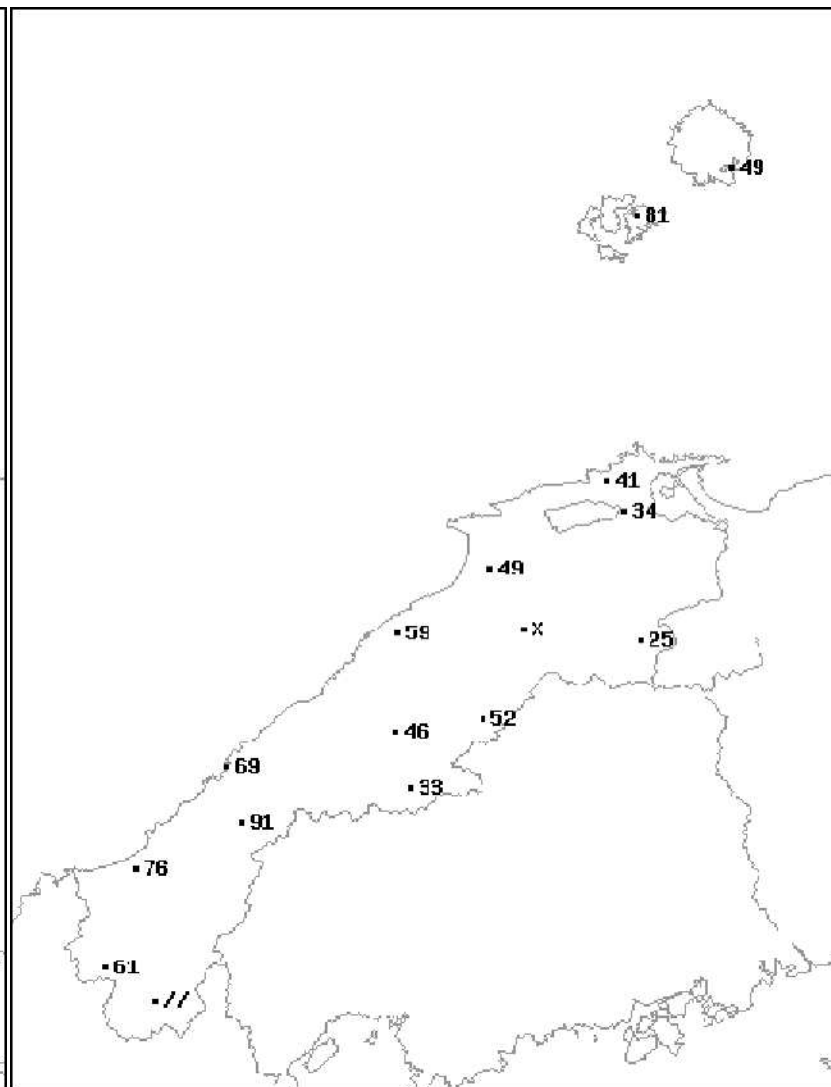
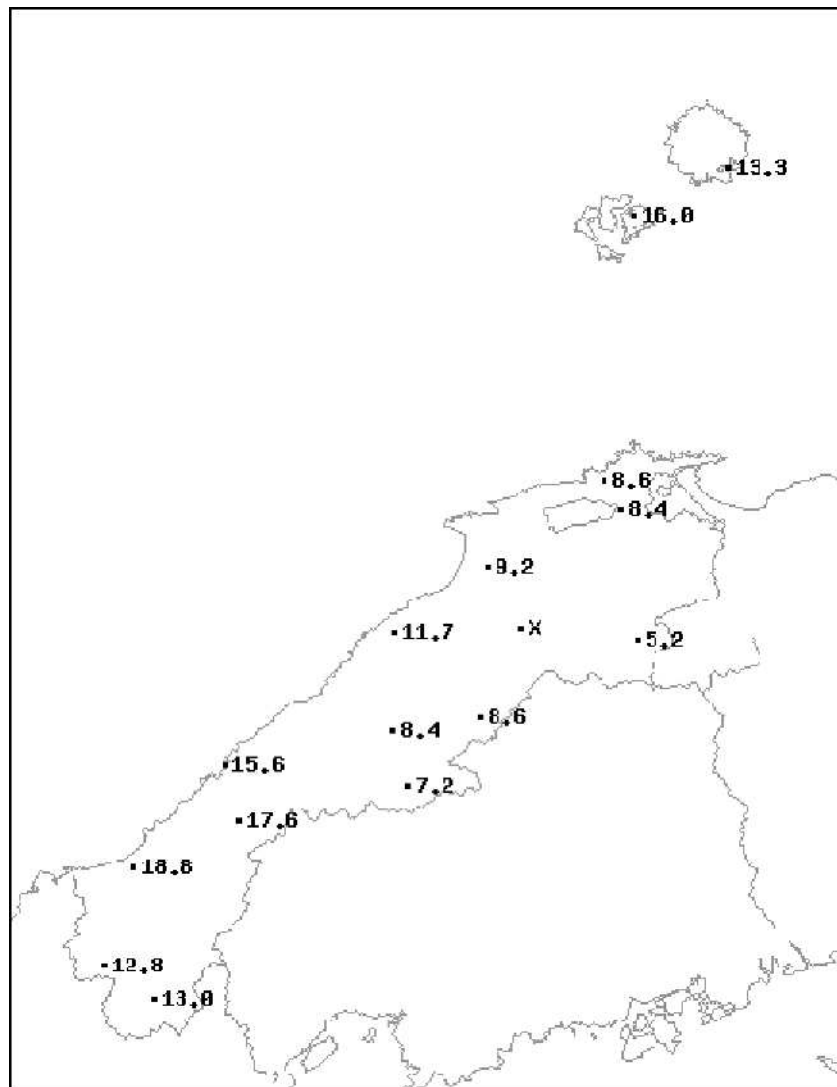


# 1月下旬のアメダス気象分布図（日照時間）

日照時間（h）

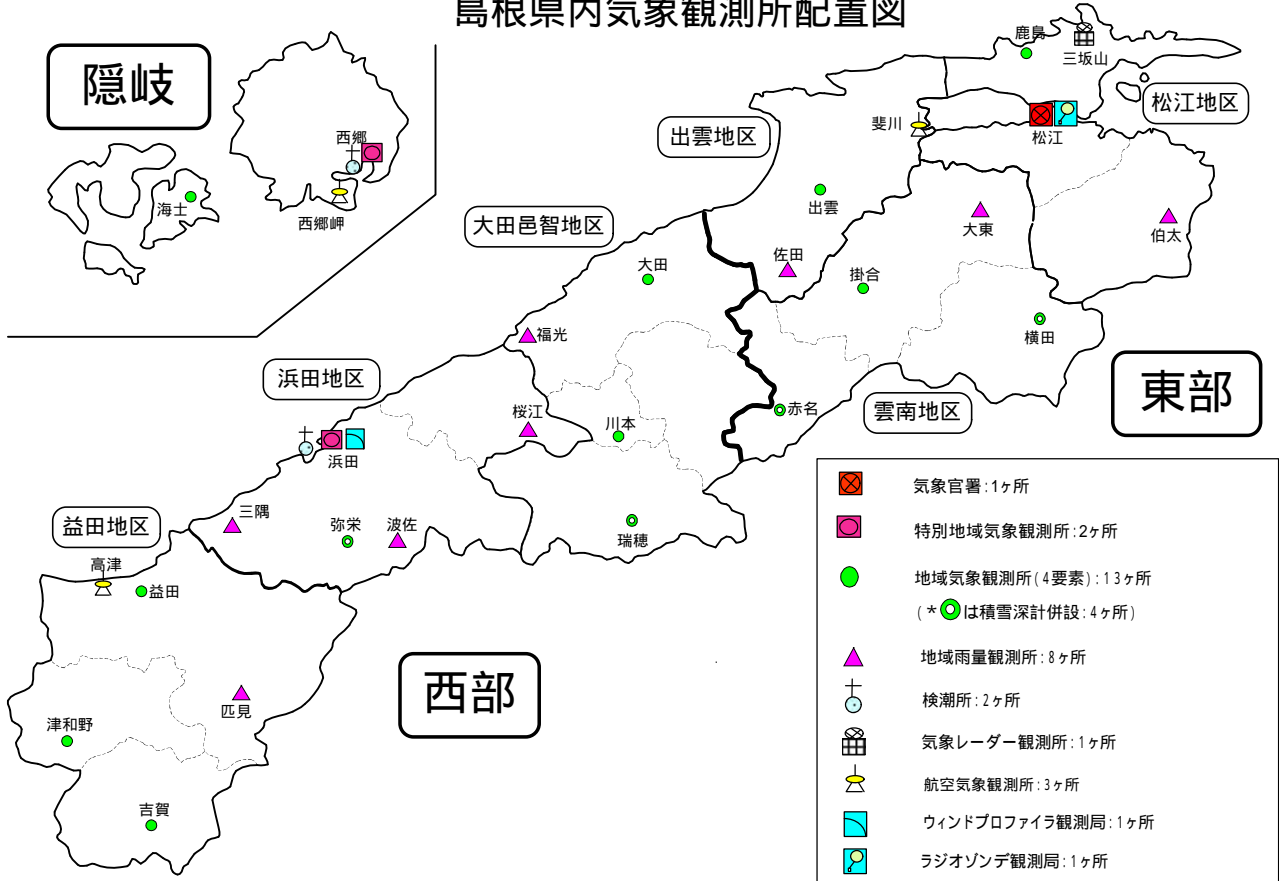
平年比（%）

観測値・平年値（h）



地点名	実況値	平年値	平年比(%)
西郷	13.3	27.1	49
海士	16.0	19.8	81
鹿島	8.6	20.9	41
松江	8.4	24.5	34
出雲	9.2	18.9	49
大田	11.7	19.9	59
掛合	X	16.2	X
横田	5.2	20.5	25
赤名	8.6	16.4	52
川本	8.4	18.2	46
浜田	15.6	22.7	69
瑞穂	7.2	22.0	33
弥栄	17.6	19.4	91
益田	18.8	24.9	76
津和野	12.8	20.9	61
吉賀	13.0	//	//

# 島根県内気象観測所配置図



平成27年1月1日現在

## 島根県地域気象観測所（アメダス）所在地一覧表

観測所	気温	降水量	日照	風向 風速	積雪	所在地	緯度	経度	海面上 の高さ
西郷						隠岐郡隠岐の島町西町大城ノ一（西郷特別地域気象観測所）	36°12.2'	133°20.0'	27m
西郷岬						隠岐郡隠岐の島町岬町（隠岐航空気象観測所）	36°10.7'	133°19.4'	80m
海士						隠岐郡海士町海士	36°05.8'	133°05.8'	3m
鹿島						松江市鹿島町北講武	35°31.2'	133°01.3'	5m
斐川						出雲市斐川町沖州（出雲航空気象観測所）	35°24.8'	132°53.4'	2m
松江						松江市西津田（松江地方気象台）	35°27.4'	133°03.9'	17m
出雲						出雲市芦渡町	35°19.9'	132°43.8'	20m
大東						雲南市大東町下阿用	35°19.1'	132°57.9'	56m
伯太						安来市伯太町母里	35°21.0'	133°16.4'	23m
佐田						出雲市佐田町大呂	35°13.3'	132°43.4'	100m
大田						大田市大田町大田	35°11.4'	132°29.8'	30m
掛合						雲南市掛合町掛合	35°11.8'	132°48.9'	215m
横田						仁多郡奥出雲町稲原	35°10.4'	133°06.2'	369m
福光						大田市温泉津町福光	35°04.2'	132°20.0'	8m
赤名						飯石郡飯南町下赤名	35°00.1'	132°42.7'	444m
桜江						江津市桜江町川戸	34°57.2'	132°20.0'	32m
川本						邑智郡川本町川本	34°58.6'	132°29.5'	132m
浜田						浜田市大辻町（浜田特別地域気象観測所）	34°53.8'	132°04.2'	19m
瑞穂						邑智郡邑南町淀原	34°51.2'	132°31.8'	327m
三隅						浜田市三隅町三隅	34°47.3'	131°57.5'	11m
弥栄						浜田市弥栄町長安本郷	34°46.6'	132°06.5'	380m
波佐						浜田市金城町波佐	34°46.8'	132°11.8'	370m
高津						益田市内田町（石見航空気象観測所）	34°40.5'	131°47.4'	54m
益田						益田市あけぼの東町	34°40.6'	131°50.6'	4m
匹見						益田市匹見町匹見	34°34.3'	132°01.0'	259m
津和野						鹿足郡津和野町森村	34°27.7'	131°46.2'	165m
吉賀						鹿足郡吉賀町七日市	34°23.5'	131°53.6'	250m