

島根県農業気象速報

平成 26 年 7 月上旬

島根県
松江地方気象台

平成 26 年 7 月 11 日発行

気象概況 平成 26 年 7 月上旬

この期間は、梅雨前線や低気圧及び台風第 8 号の影響により、曇りや雨の日が多かった。なお、台風第 8 号は、10 日 7 時前に、鹿児島県阿久根市付近に上陸した。

日付	天気概況	松江(06 時～18 時)	松江(18 時～翌 06 時)
1 日	日本海の高気圧に覆われる	曇後晴	晴一時曇
2 日	日本海の高気圧に覆われるが、梅雨前線が次第に北上する	薄曇	曇後時々雨
3 日	梅雨前線が中国地方に停滞する	雨	曇時々雨
4 日	日本海をゆっくり進む低気圧の影響を受ける	曇時々雨	雨時々曇
5 日	日本海をゆっくり進む低気圧の影響を受ける	雨	曇一時雨
6 日	梅雨前線が九州まで北上する	曇後雨	雨
7 日	梅雨前線が中国地方に停滞する	雨	曇一時雨
8 日	梅雨前線が山陰沖に停滞する	曇	曇後晴
9 日	台風第 8 号が東シナ海を北上し、暖かく湿った空気が流入する	曇時々雨	雨時々曇
10 日	台風第 8 号が鹿児島県阿久根市付近に上陸する	曇一時雨	曇

気象官署・特別地域気象観測所の観測値(7 月上旬)

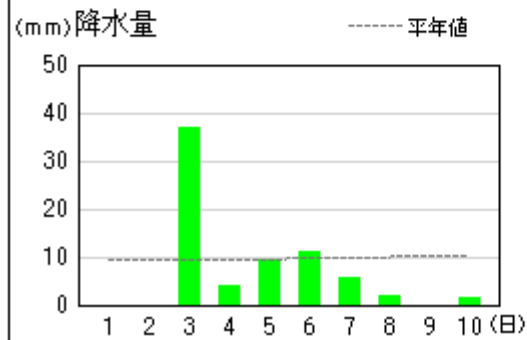
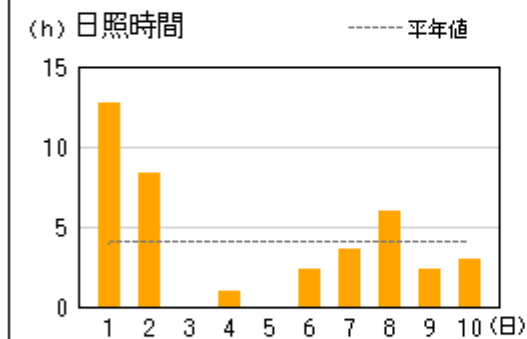
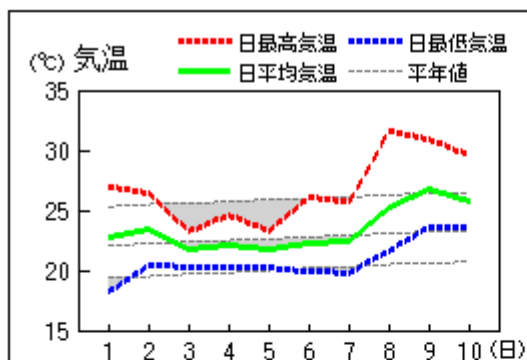
要素	気温()						降水量(mm)		日照時間(h)	
	平均		最高		最低		本年	平年	本年	平年
	本年	平年	本年	平年	本年	平年				
松江	24.3	23.9	28.3	27.8	21.5	21.1	54.5	88.2	29.5	46.4
浜田	24.0	23.9	27.4	27.1	21.3	21.0	76.0	105.1	28.9	48.6
西郷	23.4	22.8	26.8	26.0	20.8	20.1	70.5	85.1	39.1	42.9

平均気温は、全域「平年並」。降水量は、全域「平年並」。日照時間は、松江・浜田「少ない」、西郷「平年並」。

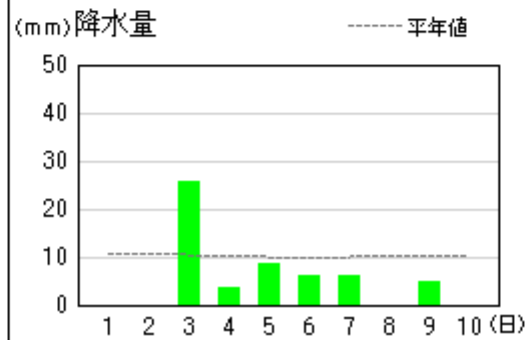
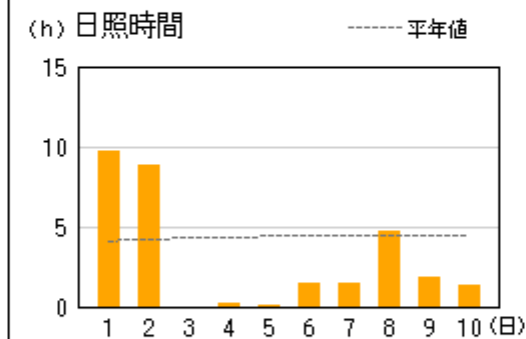
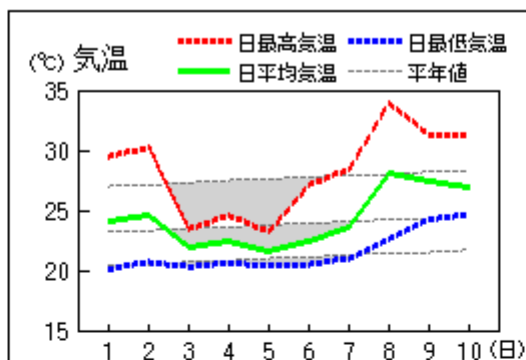
注：地上気象観測における平年の統計期間は、松江、浜田、西郷とも 1981～2010 年の 30 年間である。

アメダス 気象経過図：2014年07月01日-2014年07月10日

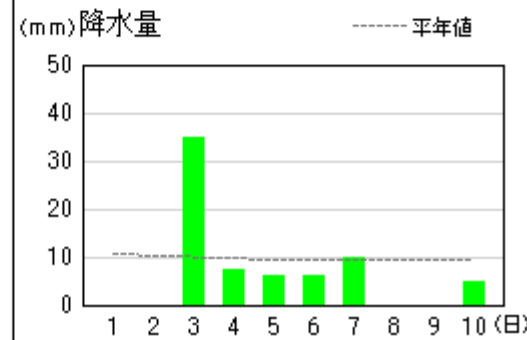
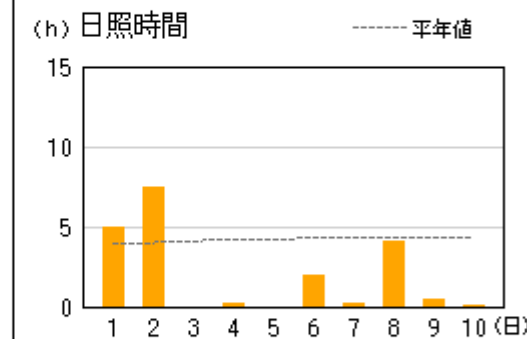
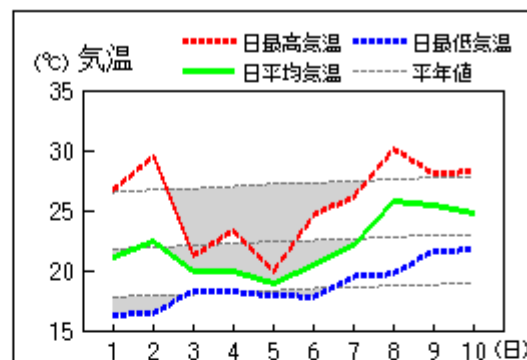
西郷



松江

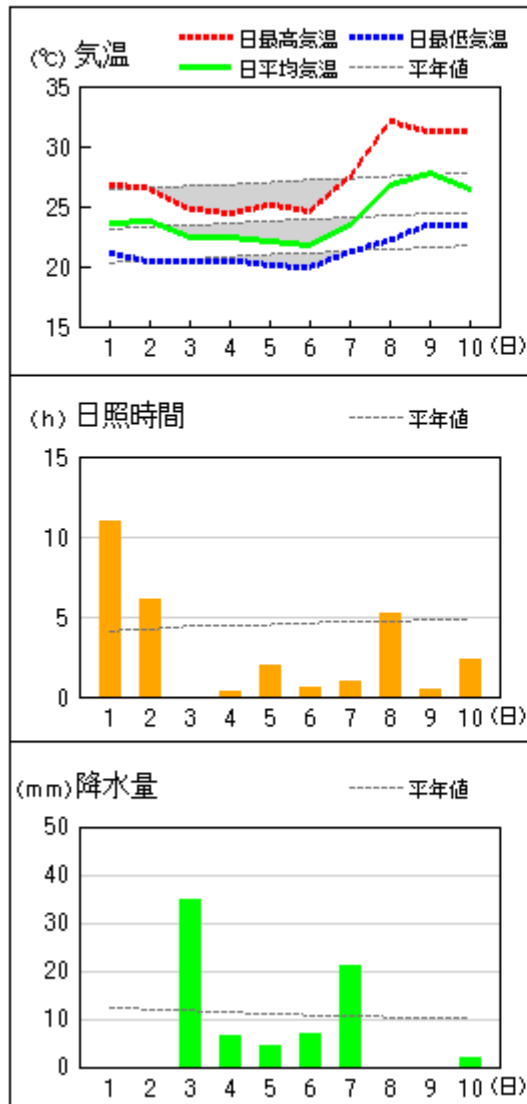


横田

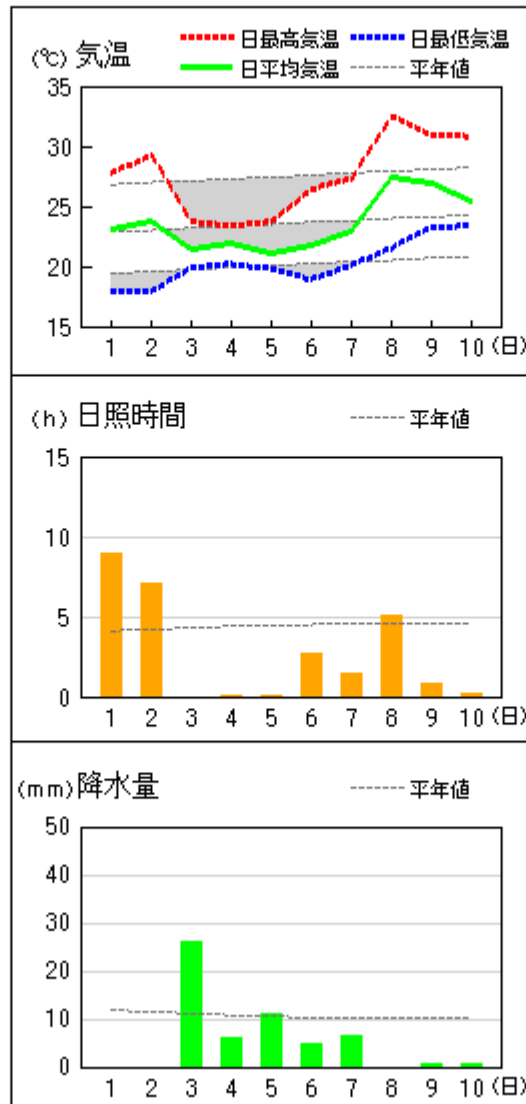


アメダス 気象経過図：2014年07月01日-2014年07月10日

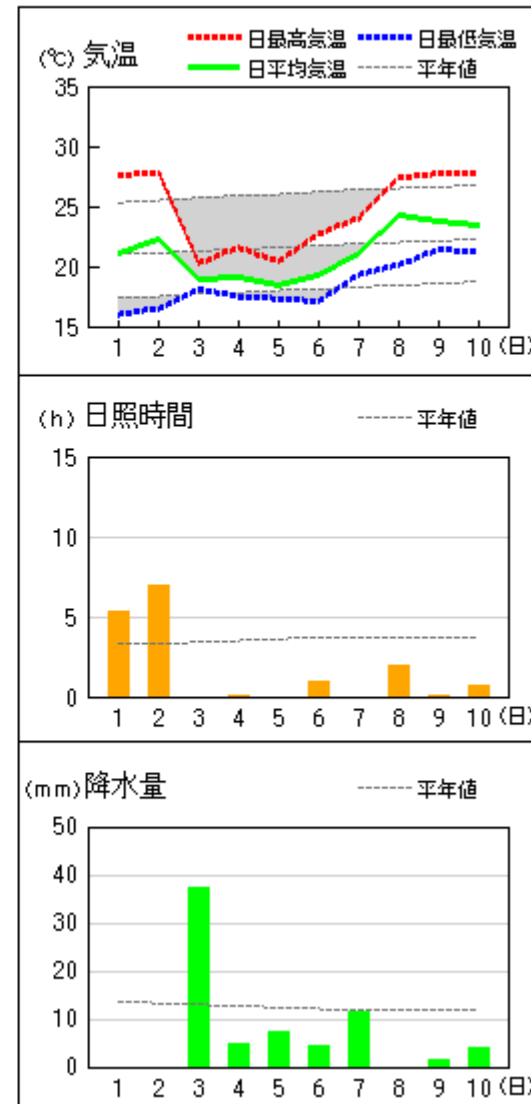
浜田



出雲

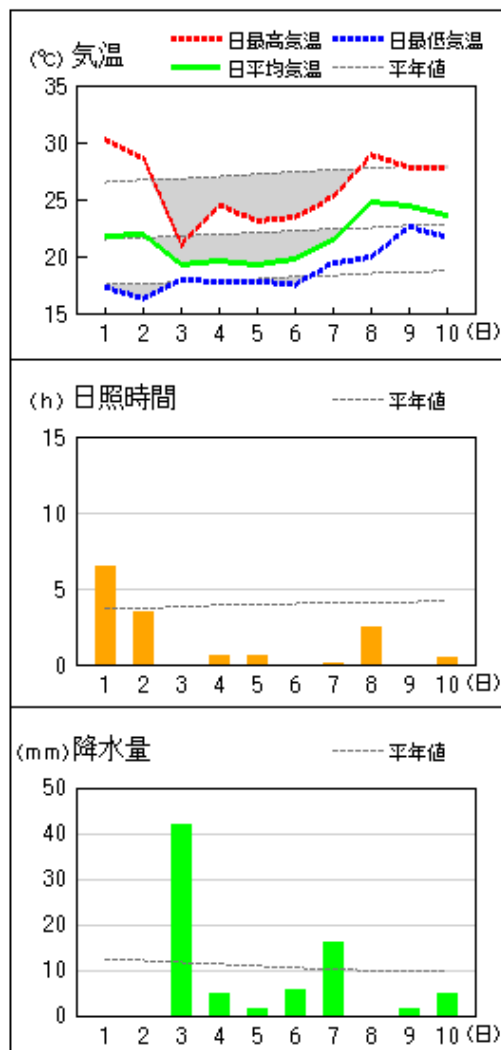


赤名

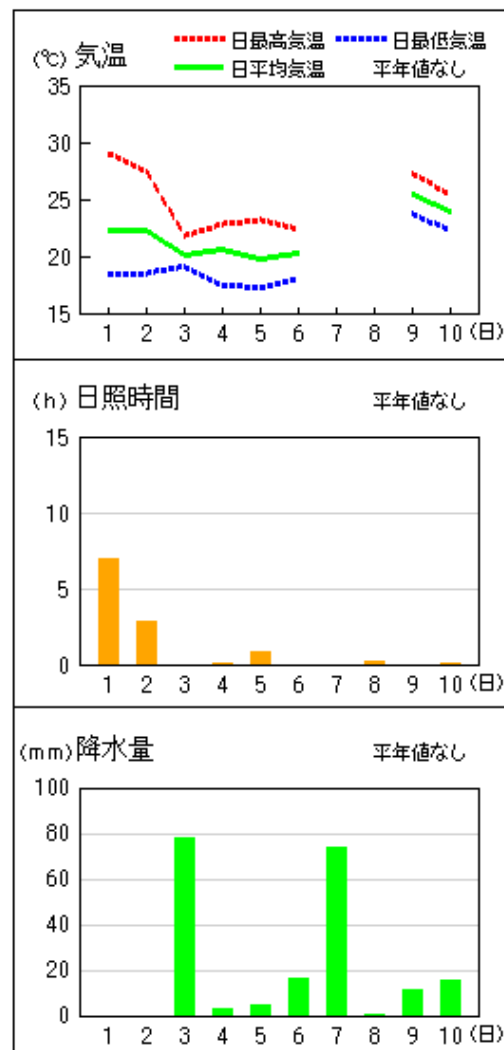


アメダス 気象経過図：2014年07月01日-2014年07月10日

瑞穂



吉賀



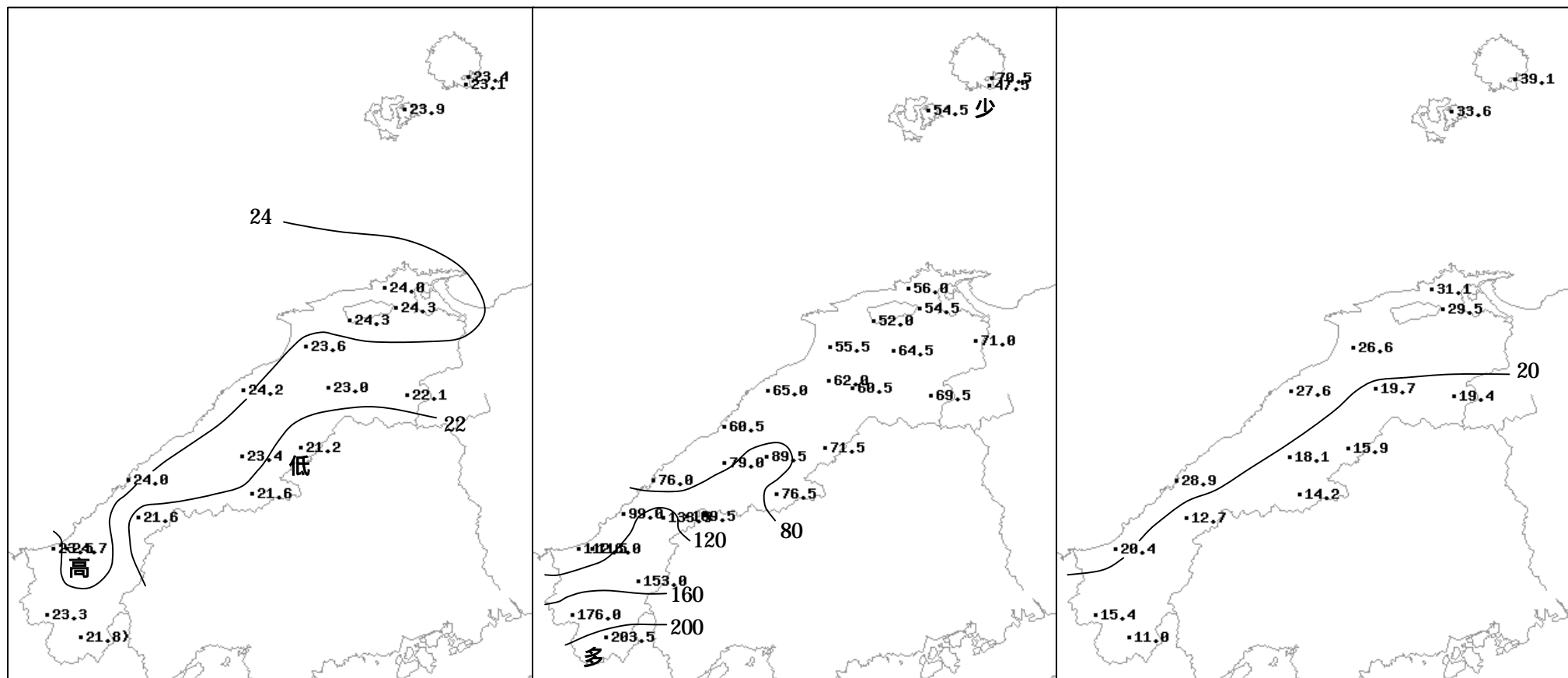
注) 吉賀は、機器の障害のため、7日01時から8日14時まで気温データが欠測となりました。

2014年（平成26年）7月上旬の気象分布図

平均気温（℃）

降水量（mm）

日照時間（h）



) : 統計値を求める対象となる資料の一部が欠けているが、その範囲が許容の範囲内の値。

地域気象観測旬報

2014年7月1日～10日 島根県 (68)
(1/5)

観測所名	西郷										10 以上積算気温			234
	気温()			風向・風速(m/s)						降水量(mm)			日照 (h)	
	平均	最高	最低	平均	最多	最大	風向	瞬間	風向	日計	1時間	10分		
1	22.7	27.0	18.2	2.3	SSE	4.6	ESE	6.1	ESE	0.0	0.0	0.0	12.7	
2	23.5	26.4	20.4	4.1	ENE	7.2	ENE	9.8	ENE	0.0	0.0	0.0	8.3	
3	21.7	23.2	20.3	2.7	E	7.3	ESE	15.8	ESE	37.0	10.5	3.5	0.0	
4	22.1	24.6	20.3	4.0	WNW	8.4	SW	14.0	SW	4.0	1.0	0.5	0.9	
5	21.7	23.3	20.2	2.8	N	5.3	NNW	13.5	NNW	9.5	4.0	2.0	0.0	
6	22.3	26.1	19.9	1.7	SSE	4.6	SW	7.7	SSW	11.0	7.0	3.0	2.3	
7	22.4	25.7	19.8	1.6	NW	4	SE	5.5	SE	5.5	2.5	1.0	3.6	
8	25.2	31.6	21.6	1.6	NW	4.1	SSE	6.3	SSE	2.0	2.0	2.0	6.0	
9	26.7	30.9	23.6	2.0	SSE	5.1	SSE	11.0	S	0.0	0.0	0.0	2.3	
10	25.8	29.6	23.6	3.3	E	8.6	E	15.9	E	1.5	1.5	1.0	3.0	
前半旬	22.3	24.9	19.9	3.2	ENE					50.5			21.9	
後半旬	24.5	28.8	21.7	2.0	NW					20.0			17.2	
旬	23.4	26.8	20.8	2.6	NW					70.5			39.1	
平年差/比	+0.6	+0.8	+0.7							83			91	

観測所名	西郷岬										10 以上積算気温			231
	気温()			風向・風速(m/s)						降水量(mm)			日照 (h)	
	平均	最高	最低	平均	最多	最大	風向	瞬間	風向	日計	1時間	10分		
1	22.5	25.6	19.4	2.6	E	4.7	NE	6.7	SE	0.0	0.0	0.0	0.0	
2	23.2	26.0	21.5	5.4	ENE	9	NE	11.3	NE	0.0	0.0	0.0	0.0	
3	21.5	22.8	19.7	3.6	ESE	8.5	ESE	12.3	SE	25.0	7.0	3.5		
4	21.8	24.6	20.2	5.7	NNW	9	SW	11.8	SW	2.0	1.0	0.5		
5	21.3	23.2	20.1	3.8	NNW	6.8	NW	10.3	NW	5.5	4.0	2.5		
6	21.8	25.4	19.5	2.2	SSW	6.3	SSE	8.7	S	7.5	5.5	1.5		
7	22.0	24.3	19.5	2.0	SSE	4.1	NE	5.1	E	5.5	2.0	0.5		
8	25.3	30.1	21.7	1.8	NNE	3.8	NE	5.1	ESE	0.0	0.0	0.0		
9	26.8	30.0	24.3	3.0	SE	7.7	ESE	11.3	SE	0.0	0.0	0.0		
10	25.1	29.1	23.0	5.3	ESE	9.2	NE	12.3	ESE	2.0	1.5	1.0		
前半旬	22.1	24.4	20.2	4.2	NNW					32.5				
後半旬	24.2	27.8	21.6	2.9	NNE					15.0				
旬	23.1	26.1	20.9	3.5	ENE					47.5				
平年差/比	+0.8	+1.0	+0.7							50				

観測所名	海士										10 以上積算気温			239
	気温()			風向・風速(m/s)						降水量(mm)			日照 (h)	
	平均	最高	最低	平均	最多	最大	風向	瞬間	風向	日計	1時間	10分		
1	22.7	27.6	18.0	1.0	NNE	3	NE	5.7	E	0.0	0.0	0.0	7.8	
2	23.9	26.8	21.7	2.2	ENE	4.4	E	8.4	E	0.0	0.0	0.0	8.0	
3	22.0	23.5	20.0	1.7	E	4.9	ESE	11.0	ESE	43.0	10.5	6.0	0.0	
4	22.3	23.9	21.0	2.8	NNW	4.8	SSW	11.2	SW	1.0	0.5	0.5	0.2	
5	21.9	23.0	20.6	2.3	N	3.8	N	8.4	N	2.0	1.5	0.5	0.0	
6	22.4	27.2	20.0	0.7	E	2	SE	4.2	SSE	2.5	0.5	0.5	1.5	
7	22.7	26.6	20.5	0.8	NNE	2.8	NE	5.0	NNE	5.0	2.0	0.5	2.8	
8	26.7	33.0	21.8	1.3	SSW	3.4	SSW	6.9	SW	0.0	0.0	0.0	7.6	
9	28.1	32.0	23.4	1.7	SSE	4.4	SE	9.8	SSE	0.0	0.0	0.0	3.2	
10	25.9	29.7	23.9	2.7	E	5.5	ENE	10.4	NE	1.0	1.0	0.5	2.5	
前半旬	22.6	25.0	20.3	2.0	E					46.0			16.0	
後半旬	25.2	29.7	21.9	1.4	E					8.5			17.6	
旬	23.9	27.3	21.1	1.7	E					54.5			33.6	
平年差/比	+1.0	+1.2	+1.1							60			86	

観測所名	鹿島										10 以上積算気温			240
	気温()			風向・風速(m/s)						降水量(mm)			日照 (h)	
	平均	最高	最低	平均	最多	最大	風向	瞬間	風向	日計	1時間	10分		
1	23.2	28.3	19.2	1.7	ENE	5.3	NNW	8.4	N	0.0	0.0	0.0	12.2	
2	24.3	29.8	18.9	1.2	E	3.6	NNW	5.4	NNW	0.0	0.0	0.0	9.4	
3	21.8	23.3	20.1	2.2	E	6	ESE	10.2	ESE	22.5	11.5	4.5	0.0	
4	22.4	24.0	20.7	3.1	SW	6.8	W	10.6	W	4.5	1.0	1.0	0.1	
5	21.7	22.5	21.1	2.1	NNW	4.6	NNW	8.6	NNW	14.5	6.0	1.5	0.0	
6	22.5	26.5	20.3	0.9	S	3.5	SSW	4.9	SW	4.0	1.5	0.5	1.7	
7	23.1	26.2	20.7	0.9	N	2.7	NNW	4.6	N	6.0	2.0	0.5	1.3	
8	27.3	32.2	21.8	1.8	SW	6.5	SW	9.3	SW	0.0	0.0	0.0	3.4	
9	26.8	31.0	22.8	1.9	ESE	5.8	ESE	10.2	ESE	4.0	2.0	0.5	2.1	
10	26.5	30.1	24.1	2.6	E	6.6	ESE	10.9	ESE	0.5	0.5	0.5	0.9	
前半旬	22.7	25.6	20.0	2.1	NNW					41.5			21.7	
後半旬	25.2	29.2	21.9	1.6	E					14.5			9.4	
旬	24.0	27.4	21.0	1.8	E					56.0			31.1	
平年差/比	+0.6	+0.3	+0.8							68			68	

-) : 統計値を求める対象となる資料の一部が欠けているが、その範囲が許容の範囲内の値。
-] : 統計値を求める対象となる資料が、許容する範囲内の資料数を満たさず、十分な信頼を保証できない値。
- × : 統計値を求める対象となる資料が、参考値もしくは欠測により全くなく統計値を求めることができない。

地域気象観測旬報

2014年7月1日～10日 島根県 (68)
(2/5)

観測所名	斐川										10 以上積算気温			243
	気温()			風向・風速(m/s)						降水量(mm)			日照 (h)	
	平均	最高	最低	平均	最多	最大	風向	瞬間	風向	日計	1時間	10分		
1	23.9	28.2	19.6	2.9	E	6.2	N	7.7	N	0.0	0.0	0.0		
2	24.4	29.9	19.8	3.2	SSE	7.1	ENE	8.2	E	0.0	0.0	0.0		
3	22.3	23.8	20.7	3.6	ENE	9.7	ENE	11.8	ENE	25.5	8.5	2.0		
4	22.5	24.6	20.4	4.9	NNW	8.8	WNW	11.3	WNW	5.5	1.5	1.0		
5	21.8	23.6	20.5	3.6	NNW	7.2	NNW	9.8	NNW	10.5	3.0	1.0		
6	22.6	27.8	20.6	2.4	SSW	7.3	ENE	8.7	ENE	3.5	1.5	1.0		
7	23.6	28.0	20.7	1.8	S	5.9	N	7.2	N	3.5	1.0	0.5		
8	27.8	33.0	22.1	2.4	SSW	7.3	SSW	10.3	SSW	0.0	0.0	0.0		
9	27.0	31.3	23.7	3.2	ENE	6.6	ENE	8.7	SE	3.0	1.0	0.5		
10	26.6	31.2	24.5	4.3	E	8.4	WNW	10.3	WNW	0.5	0.5	0.5		
前半旬	23.0	26.0	20.2	3.6	NNW					41.5				
後半旬	25.5	30.3	22.3	2.8	E					10.5				
旬	24.3	28.1	21.3	3.2	ENE					52.0				
平年差/比	+0.2	+0.3	+0.1							39				

観測所名	松江										10 以上積算気温			243
	気温()			風向・風速(m/s)						降水量(mm)			日照 (h)	
	平均	最高	最低	平均	最多	最大	風向	瞬間	風向	日計	1時間	10分		
1	24.1	29.5	20.1	2.5	E	5.3	ENE	7.5	ENE	0.0	0.0	0.0	9.7	
2	24.6	30.2	20.7	2.8	ESE	5.8	ESE	8.6	ESE	0.0	0.0	0.0	8.8	
3	22.0	23.4	20.3	2.5	E	6.1	E	10.1	E	25.5	7.5	2.0	0.0	
4	22.5	24.6	20.6	4.8	WSW	10.1	W	14.4	WSW	3.5	1.5	1.0	0.2	
5	21.6	23.2	20.4	3.4	WNW	6.3	NW	10.0	NW	8.5	3.0	1.0	0.1	
6	22.5	27.1	20.5	1.8	E	4.5	E	7.3	E	6.0	3.0	1.0	1.5	
7	23.6	28.4	21.0	1.7	ESE	3.9	E	5.4	E	6.0	1.5	1.0	1.4	
8	28.1	33.9	22.6	2.2	E	6	SW	11.6	SW	0.0	0.0	0.0	4.7	
9	27.4	31.3	24.2	2.9	ESE	6.1	SE	11.1	SE	5.0	2.0	0.5	1.8	
10	26.9	31.3	24.7	4.1	E	8.3	W	12.3	W	0.0	0.0	0.0	1.3	
前半旬	23.0	26.2	20.4	3.2	E					37.5			18.8	
後半旬	25.7	30.4	22.6	2.5	E					17.0			10.7	
旬	24.3	28.3	21.5	2.9	E					54.5			29.5	
平年差/比	+0.4	+0.5	+0.4							62			64	

観測所名	出雲										10 以上積算気温			236
	気温()			風向・風速(m/s)						降水量(mm)			日照 (h)	
	平均	最高	最低	平均	最多	最大	風向	瞬間	風向	日計	1時間	10分		
1	23.1	27.7	17.9	1.7	ENE	4.6	SW	7.1	SW	0.0	0.0	0.0	9.0	
2	23.8	29.3	17.9	1.5	ESE	3.6	ENE	5.6	NE	0.0	0.0	0.0	7.1	
3	21.5	23.7	19.9	2.0	ENE	5.4	ENE	7.8	NE	26.0	6.5	3.5	0.0	
4	22.0	23.4	20.2	2.5	WSW	5.9	WSW	10.4	WSW	6.0	2.0	1.5	0.1	
5	21.1	23.7	19.8	1.5	SW	4.1	N	7.3	NNW	11.0	4.5	4.0	0.1	
6	21.7	26.4	18.9	1.4	E	3.8	S	7.8	S	5.0	2.5	1.0	2.7	
7	23.0	27.3	20.1	0.9	WSW	3.5	WSW	5.8	SW	6.5	2.5	1.5	1.5	
8	27.5	32.5	21.5	2.5	SSW	6	S	13.4	S	0.0	0.0	0.0	5.1	
9	26.9	31.0	23.2	1.6	E	3.9	E	6.3	ENE	0.5	0.5	0.5	0.8	
10	25.4	30.8	23.4	2.5	WSW	4.9	WSW	8.9	W	0.5	0.5	0.5	0.2	
前半旬	22.3	25.6	19.1	1.8	SW					43.0			16.3	
後半旬	24.9	29.6	21.4	1.8	E					12.5			10.3	
旬	23.6	27.6	20.3	1.8	E					55.5			26.6	
平年差/比	0.0	0.0	+0.2							59			56	

観測所名	大田										10 以上積算気温			242
	気温()			風向・風速(m/s)						降水量(mm)			日照 (h)	
	平均	最高	最低	平均	最多	最大	風向	瞬間	風向	日計	1時間	10分		
1	23.6	28.3	19.6	1.6	NW	4	NW	6.9	NNW	0.0	0.0	0.0	9.5	
2	24.5	29.1	19.6	1.5	NNW	3.7	NW	5.9	NNW	0.0	0.0	0.0	7.4	
3	22.0	24.0	20.5	1.4	SE	3.6	SSE	8.4	SE	30.5	6.0	2.0	0.0	
4	22.4	24.5	20.3	1.8	NW	4.4	NW	7.6	WNW	3.5	1.0	1.0	0.0	
5	21.8	25.3	20.3	2.2	NNW	4.6	NW	8.3	WNW	18.5	4.0	1.5	0.9	
6	22.4	26.8	20.1	1.0	SE	2.7	SE	6.5	S	4.0	3.5	1.0	2.5	
7	23.6	28.1	21.3	0.8	SSE	3.3	N	5.7	N	7.5	4.5	1.5	1.2	
8	28.0	32.5	22.1	1.7	SE	4	ESE	8.1	ESE	0.5	0.5	0.5	4.7	
9	27.7	30.3	23.9	1.5	SE	4.1	SSE	10.1	ESE	0.5	0.5	0.5	0.4	
10	25.9	32.0	23.7	1.3	WNW	3.7	NW	7.9	NW	0.0	0.0	0.0	1.0	
前半旬	22.9	26.2	20.1	1.7	NW					52.5			17.8	
後半旬	25.5	29.9	22.2	1.3	SE					12.5			9.8	
旬	24.2	28.1	21.1	1.5	SE					65.0			27.6	
平年差/比	+0.1	-0.3	+0.4							66			57	

地域気象観測旬報

2014年7月1日～10日 島根県 (68)
(3/5)

観測所名	掛合										10 以上積算気温			230
	気温()			風向・風速(m/s)						降水量(mm)			日照 (h)	
	平均	最高	最低	平均	最多	最大	風向	瞬間	風向	日計	1時間	10分		
1	22.3	27.4	17.8	1.1	NNW	3.7	NNW	6.2	NNW	0.0	0.0	0.0	5.5	
2	22.9	29.2	17.4	1.0	NNW	3.3	NW	5.6	WNW	0.0	0.0	0.0	5.8	
3	21.2	23.3	19.4	1.0	SE	5	SSE	11.0	S	27.0	8.5	3.5	0.0	
4	21.5	23.7	19.3	2.0	SSE	4.9	SSE	11.1	SSE	5.5	1.5	1.0	0.0	
5	20.2	21.6	19.0	0.7	N	2.5	N	6.5	NNW	12.0	4.5	3.0	0.0	
6	21.3	26.6	19.2	0.8	SSE	4	SSE	8.0	SSE	2.5	1.5	0.5	2.2	
7	22.8	28.0	19.8	0.8	NNW	3.4	SSE	7.9	SSW	11.5	10.0	3.5	1.0	
8	27.0	31.4	21.0	2.2	S	4.8	SSE	11.2	SSE	0.0	0.0	0.0	4.6	
9	26.1	29.9	22.9	1.4	SSE	6	SSE	9.7	SSE	1.5	1.0	0.5	0.0	
10	25.0	29.2	22.7	1.4	N	4.9	SSE	9.2	N	0.5	0.5	0.5	0.6	
前半旬	21.6	25.0	18.6	1.2	SE					44.5			11.3	
後半旬	24.4	29.0	21.1	1.3	SSE					16.0			8.4	
旬	23.0	27.0	19.9	1.2	SSE					60.5			19.7	
平年差/比	-0.1	-0.7	+0.7							63			46	

観測所名	横田										10 以上積算気温			221
	気温()			風向・風速(m/s)						降水量(mm)			日照 (h)	
	平均	最高	最低	平均	最多	最大	風向	瞬間	風向	日計	1時間	10分		
1	21.1	26.7	16.3	1.0	NE	4.1	NE	6.8	NE	0.0	0.0	0.0	5.0	
2	22.5	29.5	16.4	0.9	ENE	3.9	NNE	7.7	NNE	0.0	0.0	0.0	7.5	
3	19.9	21.2	18.3	1.1	NE	4	E	8.8	ESE	35.0	10.0	3.5	0.0	
4	19.9	23.3	18.2	1.9	W	4.7	WNW	8.5	WNW	7.5	2.0	1.5	0.2	
5	18.9	19.9	17.9	1.7	WNW	4.1	WNW	6.2	NW	6.0	2.5	1.0	0.0	
6	20.4	24.6	17.8	1.0	SSE	3.2	SW	7.0	S	6.0	3.5	1.0	1.9	
7	22.1	26.1	19.5	0.9	SW	4.7	SW	9.3	SSW	10.0	9.0	3.0	0.2	
8	25.7	30.1	19.7	2.2	SSW	6.1	SW	11.4	SW	0.0	0.0	0.0	4.1	
9	25.5	28.1	21.6	1.7	ESE	3.5	SSE	9.7	S	0.0	0.0	0.0	0.4	
10	24.7	28.2	21.7	2.3	W	6.3	WNW	11.5	SSE	5.0	2.5	2.0	0.1	
前半旬	20.5	24.1	17.4	1.3	WNW					48.5			12.7	
後半旬	23.7	27.4	20.1	1.6	ESE					21.0			6.7	
旬	22.1	25.8	18.7	1.5	ESE					69.5			19.4	
平年差/比	-0.4	-1.5	+0.3							79			43	

観測所名	赤名										10 以上積算気温			212
	気温()			風向・風速(m/s)						降水量(mm)			日照 (h)	
	平均	最高	最低	平均	最多	最大	風向	瞬間	風向	日計	1時間	10分		
1	21.1	27.6	16.0	0.8	S	3.4	NNW	6.2	NW	0.0	0.0	0.0	5.3	
2	22.2	27.8	16.5	0.8	SSE	3.1	SE	6.0	SE	0.0	0.0	0.0	6.9	
3	18.9	20.2	18.1	1.2	SSE	4.7	SSE	9.9	SE	37.5	6.5	2.0	0.0	
4	19.1	21.6	17.5	1.0	N	2.8	NNW	6.5	NW	5.0	1.0	0.5	0.1	
5	18.5	20.4	17.3	1.0	N	2.6	N	6.1	NW	7.5	2.0	1.0	0.0	
6	19.3	22.7	17.1	0.7	S	2.3	SE	6.5	SE	4.5	2.0	0.5	0.9	
7	21.1	24.0	19.3	0.5	SSW	1.8	SE	5.3	SE	11.5	4.0	4.0	0.0	
8	24.2	27.4	20.1	1.1	SSE	3.1	SE	7.3	ESE	0.0	0.0	0.0	1.9	
9	23.7	27.7	21.4	1.3	SSE	4	SSE	11.2	ESE	1.5	0.5	0.5	0.1	
10	23.4	27.7	21.2	1.8	N	5.3	SE	12.1	SSE	4.0	2.0	1.0	0.7	
前半旬	20.0	23.5	17.1	1.0	N					50.0			12.3	
後半旬	22.3	25.9	19.8	1.1	SSE					21.5			3.6	
旬	21.2	24.7	18.5	1.0	SSE					71.5			15.9	
平年差/比	-0.5	-1.5	+0.5							62			41	

観測所名	川本										10 以上積算気温			234
	気温()			風向・風速(m/s)						降水量(mm)			日照 (h)	
	平均	最高	最低	平均	最多	最大	風向	瞬間	風向	日計	1時間	10分		
1	22.9	30.6	18.9	1.0	N	3.9	NNW	7.3	N	0.0	0.0	0.0	6.4	
2	24.0	30.8	18.8	0.9	NNE	3.6	SSW	6.2	SW	0.0	0.0	0.0	5.2	
3	21.2	23.7	19.9	1.3	WNW	3.3	SSE	7.9	SSE	55.5	20.0	5.5	0.0	
4	21.2	24.1	19.5	1.2	WSW	3.1	NNW	6.0	NNW	5.0	1.5	1.0	0.1	
5	20.8	23.4	19.3	0.8	WSW	2.9	N	5.6	N	5.5	2.0	2.0	0.3	
6	21.6	25.9	19.6	1.1	N	3.5	S	6.7	SSE	3.5	2.0	0.5	0.5	
7	23.1	28.5	20.5	0.7	N	3.3	SW	6.7	SW	15.0	8.5	8.5	0.2	
8	27.3	31.7	21.5	2.6	S	6.9	S	14.4	S	0.0	0.0	0.0	4.3	
9	26.5	29.6	24.0	1.7	SSE	3.8	S	11.2	E	3.5	3.0	1.5	0.0	
10	25.6	30.9	23.2	1.6	WSW	4.6	SSW	12.7	SSW	1.5	1.0	0.5	1.1	
前半旬	22.0	26.5	19.3	1.0	N					66.0			12.0	
後半旬	24.8	29.3	21.8	1.5	S					23.5			6.1	
旬	23.4	27.9	20.5	1.3	S					89.5			18.1	
平年差/比	+0.2	-0.5	+1.0							85			46	

地域気象観測旬報

2014年7月1日～10日 島根県 (68)
(4/5)

観測所名	浜田										10 以上積算気温			240
	気温()			風向・風速(m/s)						降水量(mm)			日照(h)	
	平均	最高	最低	平均	最多	最大	風向	瞬間	風向	日計	1時間	10分		
1	23.6	26.8	21.1	2.1	ENE	3.9	N	5.6	N	0.0	0.0	0.0	10.9	
2	23.7	26.5	20.4	1.8	ENE	3.8	NNW	5.1	N	0.0	0.0	0.0	6.1	
3	22.5	24.8	20.4	3.3	SW	8.9	SW	12.8	SW	35.0	10.0	3.0	0.0	
4	22.4	24.4	20.5	4.5	SW	7.8	SW	11.5	SW	6.5	5.5	4.5	0.3	
5	22.1	25.1	20.1	2.2	NNE	4.1	N	7.1	N	4.5	5.5	2.5	2.0	
6	21.8	24.6	19.9	1.3	ENE	3.4	NE	5.4	SSE	7.0	3.0	1.5	0.6	
7	23.4	27.5	21.2	1.3	ENE	3	SSW	4.8	SW	21.0	11.0	8.0	1.0	
8	26.8	32.1	22.2	1.5	WSW	3.3	NE	4.5	NE	0.0	0.0	0.0	5.2	
9	27.7	31.2	23.5	2.9	E	5.3	E	12.1	SSE	0.0	0.0	0.0	0.5	
10	26.4	31.2	23.5	3.7	SW	7.5	SW	10.7	SSE	2.0	1.0	1.0	2.3	
前半旬	22.9	25.5	20.5	2.8	SW					46.0			19.3	
後半旬	25.2	29.3	22.1	2.1	ENE					30.0			9.6	
旬	24.0	27.4	21.3	2.5	ENE					76.0			28.9	
平年差/比	+0.1	+0.3	+0.3							72			59	

観測所名	瑞穂										10 以上積算気温			216
	気温()			風向・風速(m/s)						降水量(mm)			日照(h)	
	平均	最高	最低	平均	最多	最大	風向	瞬間	風向	日計	1時間	10分		
1	21.7	30.2	17.3	0.9	WNW	3.7	WNW	8.1	WNW	0.0	0.0	0.0	6.5	
2	21.9	28.6	16.3	1.0	SSW	3.6	E	6.8	E	0.0	0.0	0.0	3.5	
3	19.3	21.0	18.0	1.4	E	4	E	8.3	E	42.0	9.5	2.5	0.0	
4	19.6	24.5	17.7	1.1	WNW	4.4	W	8.6	W	5.0	2.0	1.0	0.6	
5	19.3	23.1	17.8	1.2	WNW	2.6	NNE	6.1	WNW	1.5	0.5	0.5	0.6	
6	19.7	23.4	17.5	1.1	S	3.1	S	7.7	S	5.5	2.5	1.0	0.0	
7	21.5	25.2	19.4	0.8	E	3	W	5.6	WSW	16.0	6.5	5.0	0.1	
8	24.8	28.9	19.9	1.7	SSW	5.6	S	11.6	S	0.0	0.0	0.0	2.4	
9	24.4	27.8	22.6	2.4	E	4.5	E	9.4	E	1.5	1.5	0.5	0.0	
10	23.6	27.7	21.7	2.3	E	4.8	E	12.0	SSE	5.0	1.5	0.5	0.5	
前半旬	20.4	25.5	17.4	1.1	WNW					48.5			11.2	
後半旬	22.8	26.6	20.2	1.7	E					28.0			3.0	
旬	21.6	26.0	18.8	1.4	E					76.5			14.2	
平年差/比	-0.6	-1.4	+0.8							75			34	

観測所名	弥栄										10 以上積算気温			216
	気温()			風向・風速(m/s)						降水量(mm)			日照(h)	
	平均	最高	最低	平均	最多	最大	風向	瞬間	風向	日計	1時間	10分		
1	20.9	26.0	17.4	1.2	N	3.5	N	5.7	NNE	0.0	0.0	0.0	3.6	
2	21.6	26.5	15.9	1.0	N	3.4	NNW	5.2	NW	0.0	0.0	0.0	3.8	
3	20.1	23.0	18.0	1.6	SSE	7.4	SE	16.2	SE	67.0	14.5	5.5	0.0	
4	19.1	21.1	17.5	1.7	N	4.5	N	8.1	N	12.0	3.5	1.5	0.0	
5	18.6	21.0	17.3	1.6	N	4.7	NNE	8.2	NNE	12.5	6.0	2.0	0.5	
6	19.4	23.3	16.8	0.6	NNE	2.4	NNW	5.7	NNW	8.0	2.5	1.0	0.0	
7	21.5	25.0	19.3	0.7	NNE	3	NW	4.9	NW	29.5	11.0	6.5	0.4	
8	25.8	30.8	19.3	1.5	SE	4.4	SSE	12.8	SSE	0.0	0.0	0.0	2.9	
9	25.2	27.1	21.9	1.9	SSE	3.6	SE	12.0	S	0.0	0.0	0.0	0.4	
10	23.8	27.8	21.5	1.6	SSE	4.9	SSE	14.0	S	4.5	1.5	0.5	1.1	
前半旬	20.1	23.5	17.2	1.4	N					91.5			7.9	
後半旬	23.1	26.8	19.8	1.3	SSE					42.0			4.8	
旬	21.6	25.2	18.5	1.3	N					133.5			12.7	
平年差/比	-0.4	-1.3	+0.4							101			32	

観測所名	高津										10 以上積算気温			235
	気温()			風向・風速(m/s)						降水量(mm)			日照(h)	
	平均	最高	最低	平均	最多	最大	風向	瞬間	風向	日計	1時間	10分		
1	22.2	25.5	19.2	2.1	SSE	4.6	NW	5.7	NNW	0.0	0.0	0.0		
2	22.6	25.5	19.4	1.9	SSE	4.7	SSE	7.7	S	0.0	0.0	0.0		
3	21.7	24.5	20.1	3.8	SSE	8.8	SSE	12.9	SSE	51.0	15.0	5.0		
4	21.8	24.3	19.0	2.7	N	5.8	NW	7.7	WNW	2.0	1.5	1.0		
5	21.5	23.7	19.2	1.7	NNW	4.1	WNW	5.7	NW	3.0	3.0	1.5		
6	21.1	24.1	19.3	1.7	SSE	3.9	NE	5.1	NE	11.5	3.0	1.5		
7	22.8	26.4	21.0	1.7	SSE	5.1	SSE	8.2	SSE	45.0	23.0	11.5		
8	27.7	32.1	21.7	4.4	SSE	11.1	SSE	15.4	SSE	0.0	0.0	0.0		
9	28.5	30.1	26.9	5.6	SSE	10	SSE	17.0	SSE	0.0	0.0	0.0		
10	25.5	29.1	23.2	4.0	W	10.7	SSE	19.5	ESE	0.0	0.0	0.0		
前半旬	22.0	24.7	19.4	2.4	SSE					56.0				
後半旬	25.1	28.4	22.4	3.5	SSE					56.5				
旬	23.5	26.5	20.9	3.0	SSE					112.5				
平年差/比	-0.5	-1.1	-0.3							81				

地域気象観測旬報

2014年7月1日～10日 島根県 (68)
(5/5)

観測所名	益田										10 以上積算気温			247
	気温()			風向・風速(m/s)						降水量(mm)			日照 (h)	
	平均	最高	最低	平均	最多	最大	風向	瞬間	風向	日計	1時間	10分		
1	24.0	27.4	20.4	1.4	N	3.2	N	5.7	N	0.0	0.0	0.0	9.5	
2	24.1	27.7	20.3	1.1	NW	2.5	NW	4.7	WNW	0.0	0.0	0.0	4.4	
3	22.7	25.7	20.9	1.4	SSW	4.1	S	7.6	S	48.5	13.5	4.0	0.0	
4	22.6	24.8	20.2	1.6	N	3.8	N	7.5	N	4.0	2.0	1.0	0.4	
5	22.5	25.4	20.2	1.5	NNW	3.2	NNW	6.6	N	5.5	5.0	2.0	0.7	
6	22.2	25.0	20.0	0.8	S	2	E	3.3	WNW	14.0	4.5	1.5	0.0	
7	23.9	27.5	21.6	0.9	SE	2.2	W	3.9	SSW	43.5	20.0	8.5	0.4	
8	28.8	33.8	22.6	2.4	S	5.6	S	11.3	S	0.0	0.0	0.0	3.4	
9	29.5	31.7	27.2	2.2	SSE	5.6	SSE	13.1	SE	0.0	0.0	0.0	0.0	
10	27.0	30.3	24.3	2.1	WNW	5.9	SSE	13.6	SSE	0.5	0.5	0.5	1.6	
前半旬	23.2	26.2	20.4	1.4	N					58.0			15.0	
後半旬	26.3	29.7	23.1	1.7	S					58.0			5.4	
旬	24.7	27.9	21.8	1.5	S					116.0			20.4	
平年差/比	+0.1	-0.8	+0.6							106			43	

観測所名	津和野										10 以上積算気温			233
	気温()			風向・風速(m/s)						降水量(mm)			日照 (h)	
	平均	最高	最低	平均	最多	最大	風向	瞬間	風向	日計	1時間	10分		
1	23.2	30.5	18.2	1.1	NNE	3.8	N	7.1	NNE	0.0	0.0	0.0	7.5	
2	23.9	29.9	18.8	1.1	S	3.9	SSW	7.0	SSW	0.0	0.0	0.0	4.0	
3	22.0	24.9	20.0	1.8	SW	7.3	SSW	16.4	SSW	43.0	7.0	3.0	0.1	
4	21.1	24.4	18.7	0.9	N	3.8	ENE	6.5	NE	7.0	2.0	1.0	0.0	
5	20.9	25.3	18.3	1.2	NNE	4.3	NNE	7.5	NE	1.5	1.0	0.5	0.5	
6	20.7	23.4	18.7	0.6	WSW	3.7	SSW	7.3	SW	11.0	4.5	1.5	0.0	
7	22.0	24.4	20.6	0.8	NE	4.4	ENE	9.1	NE	108.0	34.5	17.5	0.1	
8	26.7	32.1	20.4	2.2	SSW	5.6	WSW	10.4	WSW	0.0	0.0	0.0	1.4	
9	28.0	29.5	25.6	5.2	SSW	8.3	SSW	17.1	SSW	1.0	0.5	0.5	0.0	
10	24.9	28.1	22.6	2.3	SSW	9.2	SSW	21.6	SSW	4.5	1.5	1.0	1.8	
前半旬	22.2	27.0	18.8	1.2	NNE					51.5			12.1	
後半旬	24.5	27.5	21.6	2.2	SSW					124.5			3.3	
旬	23.3	27.3	20.2	1.7	SSW					176.0			15.4	
平年差/比	-0.7	-1.8	0.0							160			39	

観測所名	吉賀										10 以上積算気温			175
	気温()			風向・風速(m/s)						降水量(mm)			日照 (h)	
	平均	最高	最低	平均	最多	最大	風向	瞬間	風向	日計	1時間	10分		
1	22.3	29.0	18.4	1.3	NE	4.4	ENE	8.4	ENE	0.0	0.0	0.0	7.0	
2	22.3	27.4	18.5	1.7	NNE	6.3	WSW	9.7	SW	0.0	0.0	0.0	2.8	
3	20.1	21.8	19.1	2.6	WSW	5.9	SW	12.2	SW	78.0	15.0	4.5	0.0	
4	20.6	22.8	17.5	2.4	NNE	8.2	ENE	13.1	NE	3.0	1.5	1.0	0.1	
5	19.8	23.2	17.2	2.3	NNE	6	ENE	10.8	ENE	5.0	2.5	1.0	0.8	
6	20.3	22.4	18.0	1.9	W	4.8	W	9.5	W	16.5	5.5	2.0	0.0	
7	x	21.8]	21.0]	1.3	SW	4.3	W	8.0	SW	74.0	24.0	9.0	0.0	
8	26.5]	28.2]	25.5]	2.3)	W)	4.4)	WSW)	7.8)	W)	0.5)	0.5)	0.5)	0.2)	
9	25.4	27.3	23.7	4.4	WSW	7.1	WSW	15.3	SW	11.0	4.0	1.5	0.0	
10	23.9	25.4	22.3	3.8	NE	9.2	ENE	18.0	SW	15.5	4.5	1.5	0.1	
前半旬	21.0	24.8	18.1	2.1	NNE					86.0			10.7	
後半旬	23.2]	25.0]	21.3]	2.7	W)					117.5			0.3	
旬	21.8)	24.9)	19.3)	2.4	WSW)					203.5			11.0	
平年差/比	//	//	//							//			//	

地域雨量観測旬報

2014年7月1日～10日 島根県 (68)

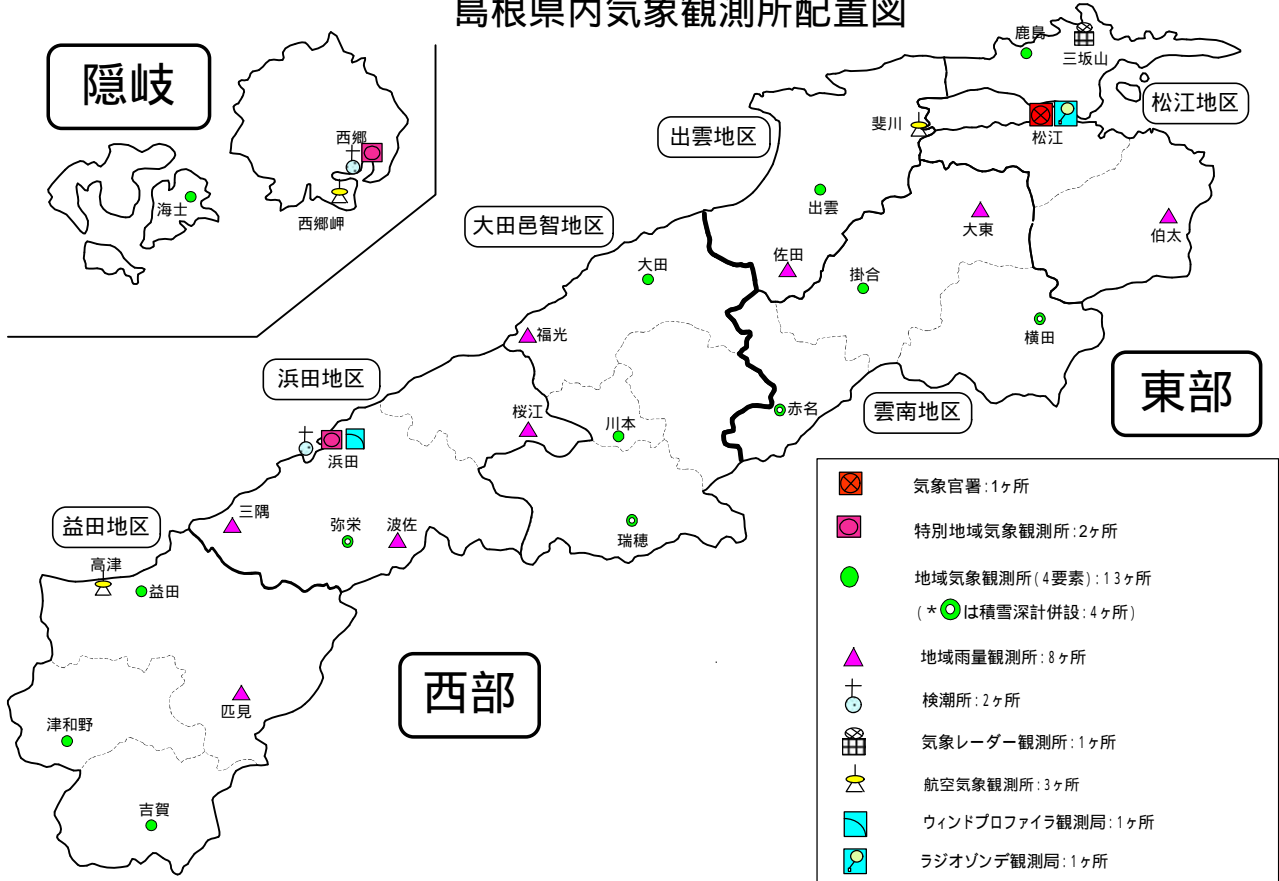
(1/1)

観測所名	大東				伯太				佐田				福光				桜江				三隅			
	降水量(mm)				降水量(mm)				降水量(mm)				降水量(mm)				降水量(mm)				降水量(mm)			
	日計	平年比	最大1時間	最大10分間	日計	平年比	最大1時間	最大10分間	日計	平年比	最大1時間	最大10分間	日計	平年比	最大1時間	最大10分間	日計	平年比	最大1時間	最大10分間	日計	平年比	最大1時間	最大10分間
1	0.0		0.0	0.0	0.0		0.0	0.0	0.0		0.0	0.0	0.0		0.0	0.0	0.0	0.0	0.0	0.0		0.0	0.0	0.0
2	0.0		0.0	0.0	0.0		0.0	0.0	1.0		1.0	1.0	0.0		0.0	0.0	0.0	0.0	0.0	0.0		0.0	0.0	0.0
3	24.0		7.5	2.5	26.5		6.5	2.0	25.5		6.5	2.0	23.5		5.0	2.0	40.5		10.0	3.5	45.5		11.0	5.0
4	8.0		2.5	2.0	3.0		1.0	1.0	8.0		1.5	1.0	3.0		1.5	1.0	9.0		3.0	1.0	4.0		2.0	0.5
5	13.5		2.5	1.0	23.5		5.0	1.5	12.0		3.0	1.5	16.5		4.5	2.0	5.5		1.5	1.0	3.0		1.5	1.0
半旬計/最大	45.5	87	7.5	2.5	53.0	105	6.5	2.0	46.5	79	6.5	2.0	43.0	78	5.0	2.0	55.0	93	10.0	3.5	52.5	80	11.0	5.0
6	3.5		2.0	1.0	6.5		2.5	1.0	3.5		2.5	1.0	3.0		2.0	1.0	4.0		2.5	1.0	9.5		3.5	1.0
7	9.0		3.0	1.5	8.0		2.5	2.0	10.0		7.0	3.5	13.0		7.5	3.0	17.0		10.5	9.5	36.0		21.5	10.5
8	0.0		0.0	0.0	0.0		0.0	0.0	0.0		0.0	0.0	0.0		0.0	0.0	0.0		0.0	0.0	0.0		0.0	0.0
9	6.0		2.0	0.5	3.0		1.5	0.5	1.5		0.5	0.5	0.5		0.5	0.5	0.5		0.5	0.5	0.0		0.0	0.0
10	0.5		0.5	0.5	0.5		0.5	0.5	0.5		0.5	0.5	1.0		0.5	0.5	2.5		1.5	1.0	1.0		0.5	0.5
半旬計/最大	19.0	40	3.0	1.5	18.0	38	2.5	2.0	15.5	28	7.0	3.5	17.5	35	7.5	3.0	24.0	45	10.5	9.5	46.5	82	21.5	10.5
旬計	64.5	76			71.0	83			62.0	61			60.5	63			79.0	77			99.0	84		
旬最大	24.0		7.5	2.5	26.5		6.5	2.0	25.5		7.0	3.5	23.5		7.5	3.0	40.5		10.5	9.5	45.5		21.5	10.5
起日	3		3	3	3		3	7	3		7	7	3		7	7	3		7	7	3		7	7

観測所名	波佐				匹見																			
	降水量(mm)				降水量(mm)				降水量(mm)				降水量(mm)				降水量(mm)				降水量(mm)			
	日計	平年比	最大1時間	最大10分間	日計	平年比	最大1時間	最大10分間	日計	平年比	最大1時間	最大10分間	日計	平年比	最大1時間	最大10分間	日計	平年比	最大1時間	最大10分間	日計	平年比	最大1時間	最大10分間
1	0.0		0.0	0.0	0.0		0.0	0.0																
2	0.0		0.0	0.0	0.0		0.0	0.0																
3	57.0		13.0	4.0	40.5		8.0	3.0																
4	8.5		2.5	1.0	5.0		1.5	1.0																
5	8.5		3.5	1.5	8.5		3.5	1.0																
半旬計/最大	74.0	102	13.0	4.0	54.0	84	8.0	3.0																
6	5.5		2.0	0.5	11.0		5.5	3.0																
7	22.0		9.5	6.0	79.5		22.5	10.0																
8	0.0		0.0	0.0	0.0		0.0	0.0																
9	2.0		1.5	0.5	2.5		1.5	1.0																
10	6.0		1.0	0.5	6.0		1.5	0.5																
半旬計/最大	35.5	57	9.5	6.0	99.0	176	22.5	10.0																
旬計	109.5	89			153.0	133																		
旬最大	57.0		13.0	6.0	79.5		22.5	10.0																
起日	3		3	7	7		7	7																

-) : 統計値を求める対象となる資料の一部が欠けているが、その範囲が許容の範囲内の値。
-] : 統計値を求める対象となる資料が、許容する範囲内の資料数を満たさず、十分な信頼を保証できない値。
- x : 統計値を求める対象となる資料が、参考値もしくは欠測により全く統計値を求めることができない。

島根県内気象観測所配置図



平成26年4月1日現在

島根県地域気象観測所（アメダス）所在地一覧表

観測所	気温	降水量	日照	風向 風速	積雪	所在地	緯度	経度	海面上 の高さ
西郷						隠岐郡隠岐の島町西町大城ノ一（西郷特別地域気象観測所）	36°12.2'	133°20.0'	27m
西郷岬						隠岐郡隠岐の島町岬町（隠岐航空気象観測所）	36°10.7'	133°19.4'	80m
海士						隠岐郡海士町海士	36°05.8'	133°05.8'	3m
鹿島						松江市鹿島町北講武	35°31.2'	133°01.3'	5m
斐川						出雲市斐川町沖州（出雲航空気象観測所）	35°24.8'	132°53.4'	2m
松江						松江市西津田（松江地方気象台）	35°27.4'	133°03.9'	17m
出雲						出雲市芦渡町	35°19.9'	132°43.8'	20m
大東						雲南市大東町下阿用	35°19.1'	132°57.9'	56m
伯太						安来市伯太町西母里	35°21.0'	133°16.4'	23m
佐田						出雲市佐田町大呂	35°13.3'	132°43.4'	100m
大田						大田市大田町大田	35°11.4'	132°29.8'	30m
掛合						雲南市掛合町掛合	35°11.8'	132°48.9'	215m
横田						仁多郡奥出雲町稲原	35°10.4'	133°06.2'	369m
福光						大田市温泉津町福光	35°04.2'	132°20.0'	8m
赤名						飯石郡飯南町下赤名	35°00.1'	132°42.7'	444m
桜江						江津市桜江町川戸	34°57.2'	132°20.0'	32m
川本						邑智郡川本町川本	34°58.6'	132°29.5'	132m
浜田						浜田市大辻町（浜田特別地域気象観測所）	34°53.8'	132°04.2'	19m
瑞穂						邑智郡邑南町淀原	34°51.2'	132°31.8'	327m
三隅						浜田市三隅町三隅	34°47.3'	131°57.5'	11m
弥栄						浜田市弥栄町長安本郷	34°46.6'	132°06.5'	380m
波佐						浜田市金城町波佐	34°46.8'	132°11.8'	370m
高津						益田市内田町（石見航空気象観測所）	34°40.5'	131°47.4'	54m
益田						益田市あけぼの東町	34°40.6'	131°50.6'	4m
匹見						益田市匹見町匹見	34°34.3'	132°01.0'	259m
津和野						鹿足郡津和野町森村	34°27.7'	131°46.2'	165m
吉賀						鹿足郡吉賀町七日市	34°23.5'	131°53.6'	250m

中国地方 1か月予報

(7月12日から8月11日までの天候見通し)

平成26年7月10日
広島地方气象台発表

<予想される向こう1か月の天候>

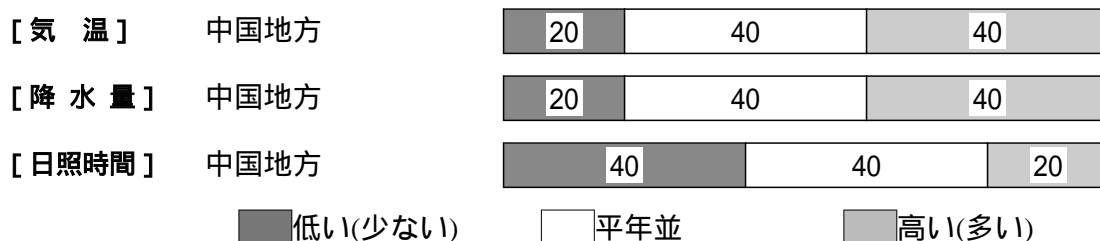
向こう1か月の出現の可能性が最も大きい天候と、特徴のある気温、降水量等の確率は以下のとおりです。

期間の前半は、平年に比べ曇りや雨の日が多いでしょう。期間の後半は、平年と同様に晴れの日が多い見込みです。

向こう1か月の平均気温は、平年並または高い確率ともに40%です。降水量は、平年並または多い確率ともに40%です。日照時間は、平年並または少ない確率ともに40%です。

週別の気温は、1週目は、平年並の確率50%です。2週目は、平年並の確率50%です。3～4週目は、平年並または高い確率ともに40%です。

<向こう1か月の気温、降水量、日照時間の各階級の確率(%)>



<気温経過の各階級の確率(%)>



<予報の対象期間>

1か月 : 7月12日(土)～8月11日(月)
1週目 : 7月12日(土)～7月18日(金)
2週目 : 7月19日(土)～7月25日(金)
3～4週目 : 7月26日(土)～8月8日(金)

<次回発表予定等>

1か月予報 : 毎週木曜日 14時30分 次回は7月17日
3か月予報 : 7月25日(金) 14時

<参考資料（平年並の範囲等）>

(1) 30年平均値（向こう1か月の平均気温、降水量等と1週目、2週目、3～4週目の平均気温）

	気温 ()	降水量 (mm)	日照時間 (時間)	気温()		
				1週目	2週目	3～4週目
松江	26.4	176.8	196.0	25.1	26.1	27.1
西郷	25.4	146.2	195.6	24.0	25.0	26.1
浜田	26.2	195.9	208.3	25.2	26.0	26.8
鳥取	26.8	148.7	196.0	25.6	26.5	27.4
米子	26.7	169.9	202.0	25.5	26.4	27.3
境	26.6	164.5	205.4	25.3	26.3	27.3
広島	28.1	175.2	206.4	27.0	27.8	28.6
呉	27.2	147.8	214.3	26.2	27.0	27.7
福山	27.3	122.7	224.6	26.1	27.0	27.8
岡山	28.1	120.0	197.7	27.1	27.9	28.6
津山	25.8	191.6	169.9	24.8	25.6	26.4

なお、気温、降水量等の「平年並」の範囲は、地点ごとに幾分違いはありますが、下に示した地域平均の「平年並」の範囲を参考にしてください。

(2) 1981～2010年のデータに基づいた向こう1か月地域平均の気温、降水量等の平年差（比）の「平年並」の範囲は次のとおりです。

	気温平年差()	降水量平年比(%)	日照時間平年比(%)
中国地方	-0.3～+0.7	59～117	89～115
山陰	-0.2～+0.8	58～115	91～117
山陽	-0.4～+0.6	53～118	91～113

(3) この予報期間の1週目、2週目、3～4週目の地域平均の気温平年差の「平年並」の範囲は次のとおりです。

	1週目	2週目	3～4週目
中国地方	-0.7～+0.9	-0.5～+1.0	-0.4～+0.9
山陰	-0.7～+1.1	-0.5～+1.2	-0.4～+1.0
山陽	-0.6～+0.7	-0.5～+0.9	-0.3～+0.8

<参考資料（利用上の注意）>

(1) 気温（降水量）等は、「低い（少ない）」「平年並」「高い（多い）」の3つの階級で予報します。階級の幅は、1981～2010年の30年間における各階級の出現率が等分（それぞれ33%）となるように決めてあります（気候的出現率と呼びます）。

(2) 予報する確率の数値は、それぞれの階級が出現する可能性の大きさを表しています。予測資料の信頼性が大きい場合には気候的出現率から大きく隔たった10%以下や60%以上の確率を付けられますが、特定の階級を強調できない場合には気候的出現率と同じかそれと同程度（30%、40%）の確率しか付けられません。

(3) 晴れや雨などの天気日数は、平年の日数よりも多い（少ない）場合は「平年に比べて多い（少ない）」、また平年の日数と同程度に多い（少ない）場合には「平年と同様に多い（少ない）」と表現します。なお、単に多い（少ない）と表現した場合には対象期間の2分の1より多い（少ない）ことを意味します。