

島根県農業気象速報

平成 26 年 6 月下旬

島根県
松江地方気象台

平成 26 年 7 月 1 日発行

気象概況 平成 26 年 6 月下旬

期間のはじめは、梅雨前線が九州南部まで北上したため、曇りや雨の天気となった。その後は、梅雨前線は南海上に停滞することが多く、前線の影響を受けにくかったため、雨の降る日は少なかった。

日付	天気概況	松江(06時～18時)	松江(18時～翌06時)
21日	梅雨前線が九州南部まで北上する	曇後一時雨	雨
22日	梅雨前線が九州南部から四国沖に停滞する	曇時々雨	曇
23日	梅雨前線が日本の南海上へ南下する	曇	曇一時雨、雷を伴う
24日	日本海の高気圧に覆われる	晴	晴
25日	日本海の高気圧に覆われる	晴	薄曇
26日	気圧の谷の影響を受ける	曇	薄曇
27日	暖かく湿った空気が流入する	曇一時晴	曇
28日	気圧の谷や上空の寒気の影響を受ける	曇後一時雨	曇時々晴
29日	東シナ海の高気圧に覆われる	晴一時曇	晴後曇
30日	東シナ海の高気圧に覆われる	晴時々薄曇	曇時々晴

気象官署・特別地域気象観測所の観測値(6月下旬)

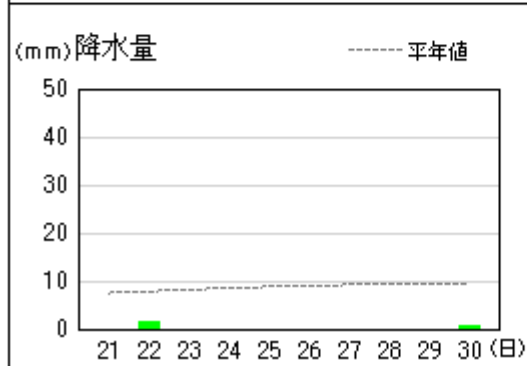
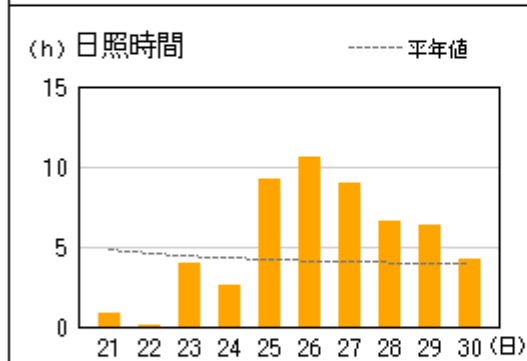
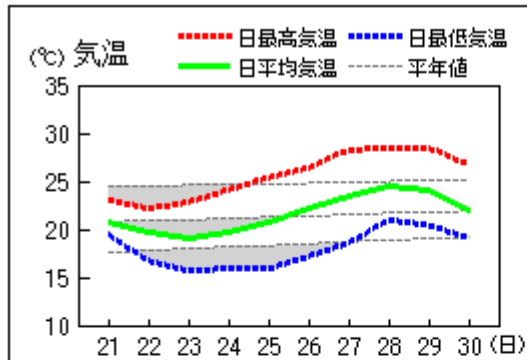
要素	気温()						降水量(mm)		日照時間(h)	
	平均		最高		最低		本年	平年	本年	平年
	本年	平年	本年	平年	本年	平年				
松江	23.1	22.3	28.0	26.2	19.8	19.5	8.0	111.4	63.0	37.2
浜田	22.3	22.3	25.6	25.6	19.5	19.5	14.0	120.5	61.7	36.7
西郷	21.6	21.3	25.6	24.6	18.0	18.4	2.0	90.5	53.4	39.1

平均気温は、全域「平年並」。降水量は、松江・西郷「かなり少ない」、浜田「少ない」。日照時間は、全域「多い」。

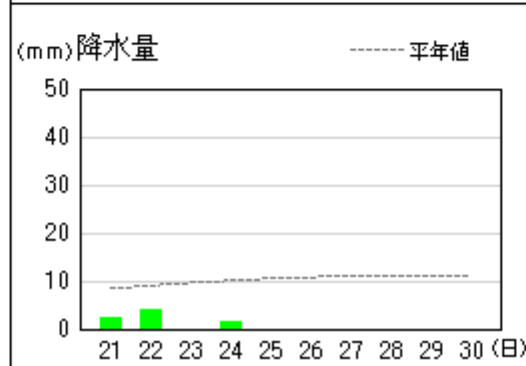
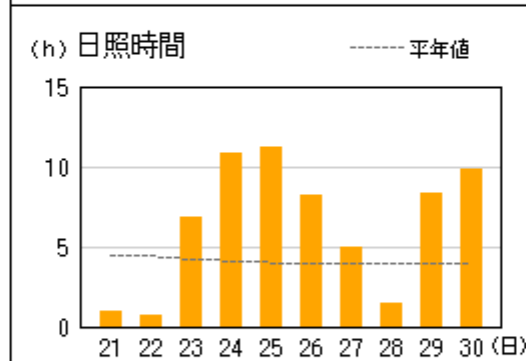
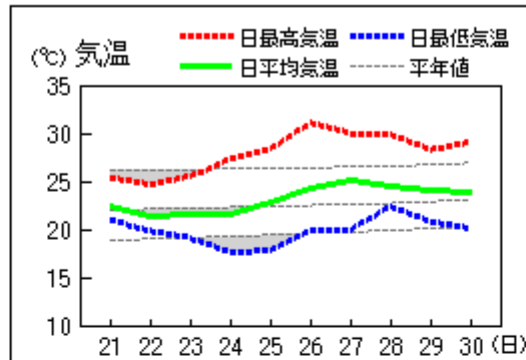
注：地上気象観測における平年の統計期間は、松江、浜田、西郷とも 1981～2010 年の 30 年間である。

アメダス 気象経過図：2014年06月21日-2014年06月30日

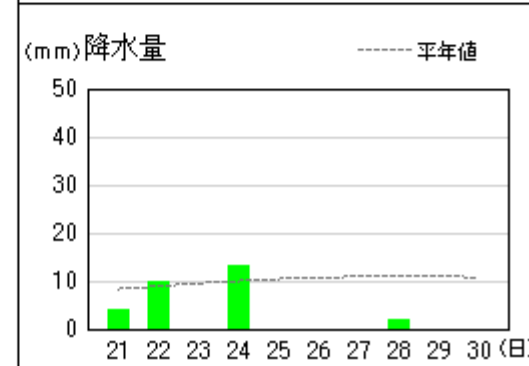
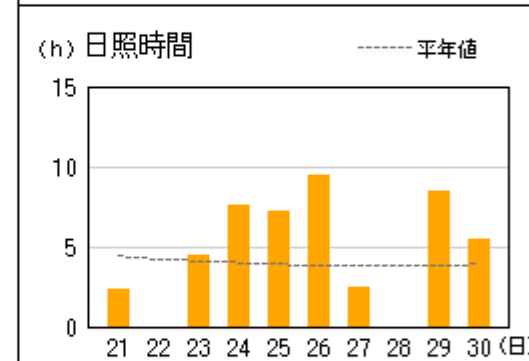
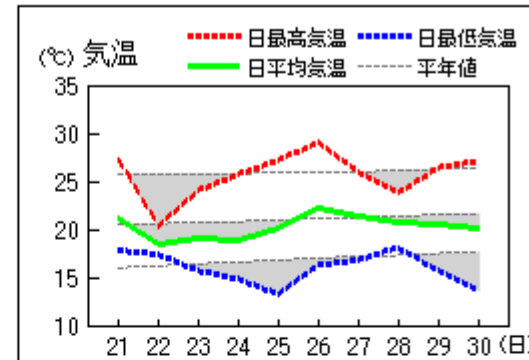
西郷



松江

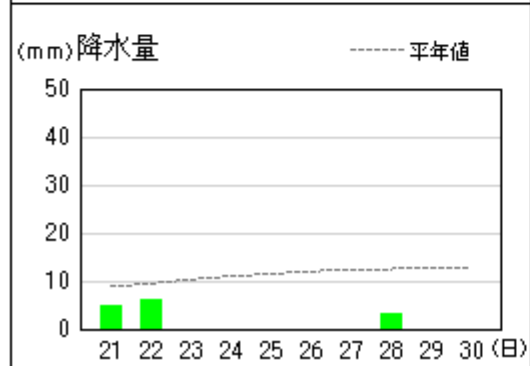
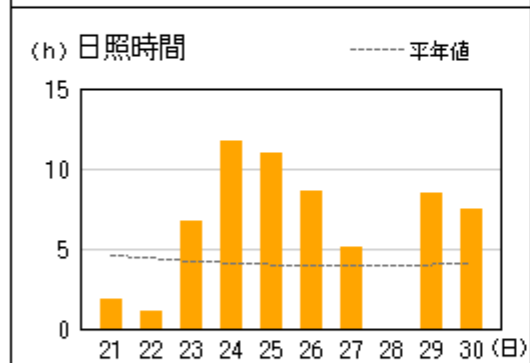
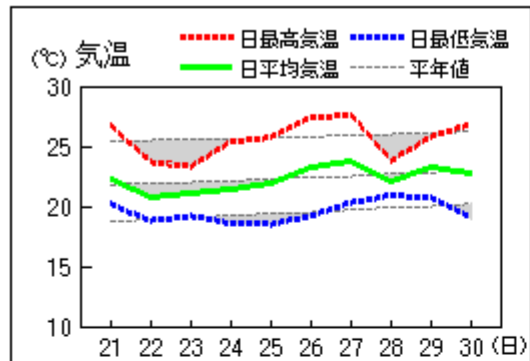


横田

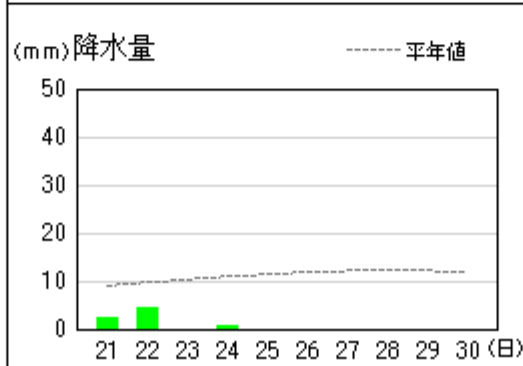
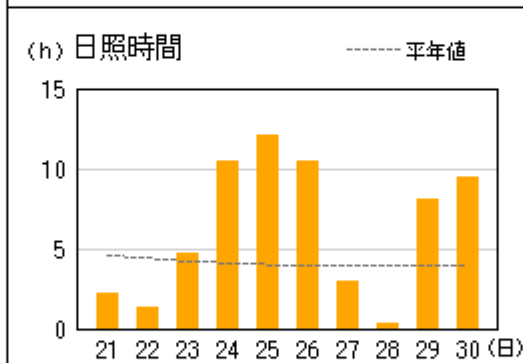
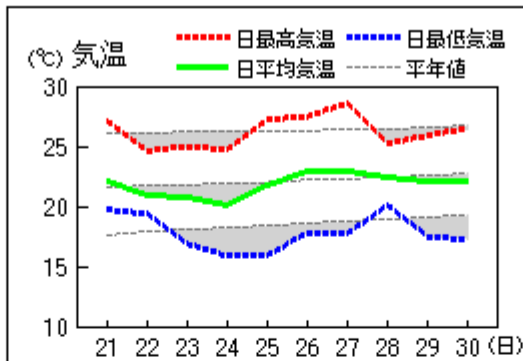


アメダス 気象経過図：2014年06月21日-2014年06月30日

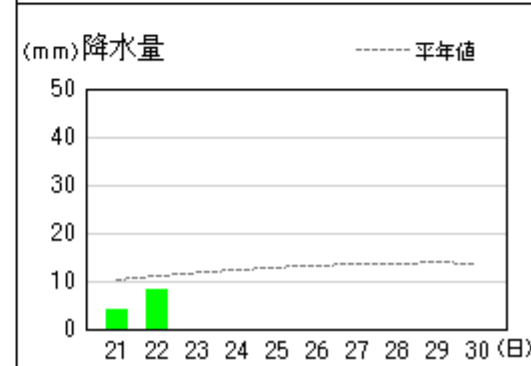
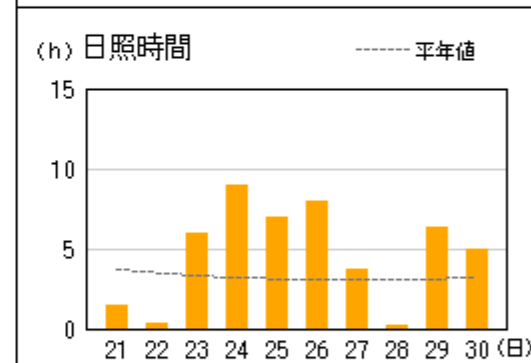
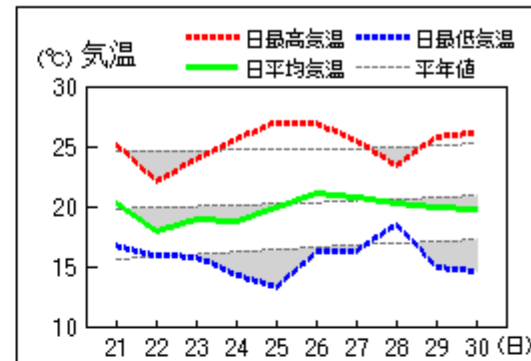
浜田



出雲

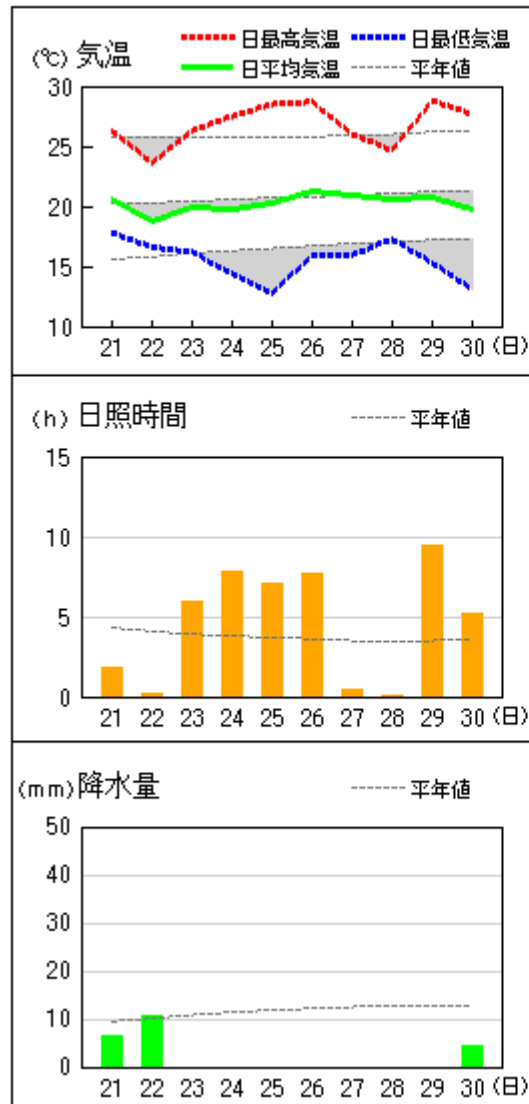


赤名

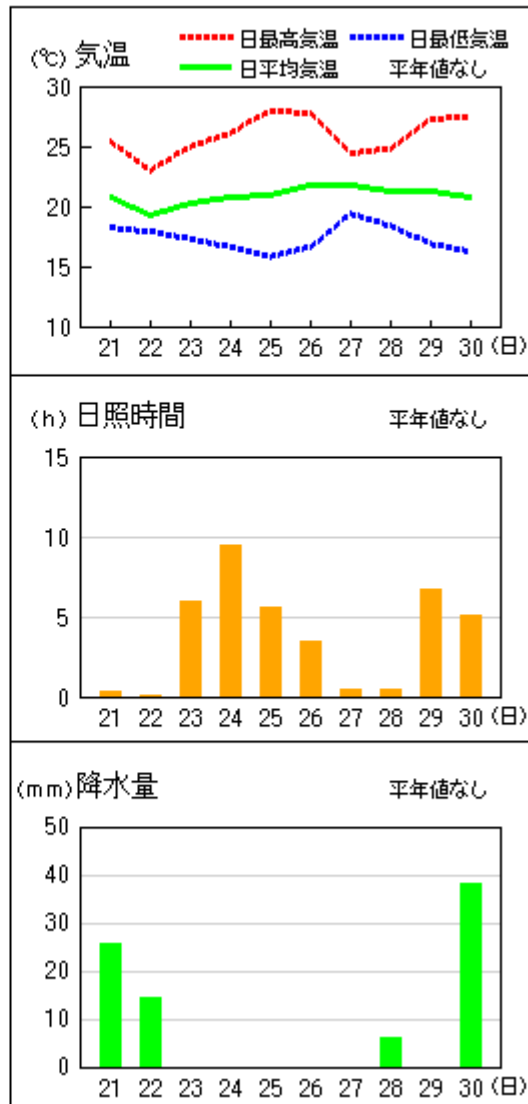


アメダス 気象経過図：2014年06月21日-2014年06月30日

瑞穂



吉賀

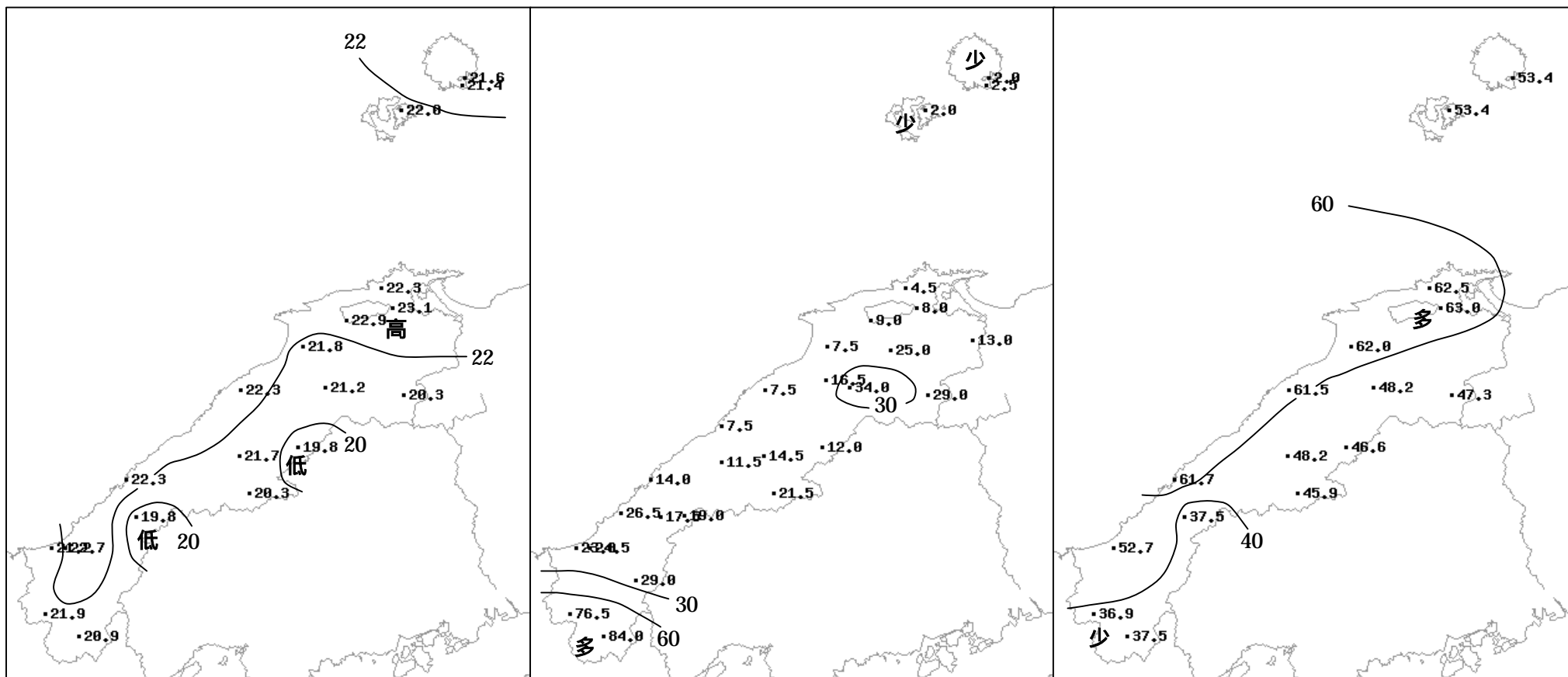


2014年（平成26年）6月下旬の気象分布図

平均気温（℃）

降水量（mm）

日照時間（h）



地域気象観測旬報

2014年6月21日～30日 島根県 (68)
(1/5)

観測所名	西郷										10 以上積算気温			216
	気温()			風向・風速(m/s)						降水量(mm)			日照 (h)	
	平均	最高	最低	平均	最多	最大	風向	瞬間	風向	日計	1時間	10分		
21	20.7	23.0	19.4	3.3	NE	7.4	ENE	11.1	E	0.0	0.0	0.0	0.8	
22	19.7	22.2	16.7	2.2	NE	3.9	ENE	7.0	NE	1.5	1.0	0.5	0.1	
23	19.0	22.8	15.7	2.2	E	4.9	E	7.0	ENE	0.0	0.0	0.0	4.0	
24	19.6	24.1	15.9	2.1	NW	4.8	E	6.7	E	0.0	0.0	0.0	2.6	
25	20.8	25.4	15.9	2.2	ENE	4.8	ENE	6.9	ENE	0.0	0.0	0.0	9.2	
26	22.1	26.4	17.2	2.0	NW	4.3	E	6.2	ENE	0.0	0.0	0.0	10.6	
27	23.5	28.3	18.6	2.0	E	5	E	6.5	ENE	0.0	0.0	0.0	9.0	
28	24.5	28.4	21.0	2.7	WSW	6.3	W	9.7	W	0.0	0.0	0.0	6.6	
29	24.0	28.5	20.4	3.1	W	6.6	W	11.2	W	0.0	0.0	0.0	6.3	
30	22.0	26.7	19.1	1.8	NNW	5.1	ENE	7.5	E	0.5	0.5	0.5	4.2	
前半旬	20.0	23.5	16.7	2.4	ENE					1.5			16.7	
後半旬	23.2	27.7	19.3	2.3	NW					0.5			36.7	
旬	21.6	25.6	18.0	2.4	ENE					2.0			53.4	
平年差/比	+0.3	+1.0	-0.4							2			137	

観測所名	西郷岬										10 以上積算気温			214
	気温()			風向・風速(m/s)						降水量(mm)			日照 (h)	
	平均	最高	最低	平均	最多	最大	風向	瞬間	風向	日計	1時間	10分		
21	20.4	22.7	19.3	6.6	NE	10.1	NE	11.8	NE	0.0	0.0	0.0	0.0	
22	19.5	22.3	16.9	4.2	NNE	6.8	NNE	8.2	NNE	2.0	1.5	0.5	0.0	
23	19.2	22.5	16.5	2.8	E	5.2	ENE	7.2	NE	0.0	0.0	0.0	0.0	
24	19.7	23.1	16.5	2.3	ENE	4.6	ENE	6.7	ENE	0.0	0.0	0.0	0.0	
25	20.8	23.7	17.3	2.7	E	5.1	ENE	7.2	ESE	0.0	0.0	0.0	0.0	
26	21.6	24.8	17.9	3.6	ENE	6.2	ENE	8.2	NE	0.0	0.0	0.0	0.0	
27	23.2	27.1	19.4	2.8	NNE	5.6	NE	7.7	E	0.0	0.0	0.0	0.0	
28	23.9	27.7	21.3	3.2	W	6.2	WSW	9.3	W	0.0	0.0	0.0	0.0	
29	23.3	27.3	20.7	4.1	WSW	7.2	W	12.3	W	0.0	0.0	0.0	0.0	
30	22.1	25.7	19.8	2.0	ENE	6.2	ENE	7.7	NE	0.5	0.5	0.5	0.0	
前半旬	19.9	22.9	17.3	3.7	NNE					2.0			0.0	
後半旬	22.8	26.5	19.8	3.1	WSW					0.5			0.0	
旬	21.4	24.7	18.6	3.4	NNE					2.5			0.0	
平年差/比	-0.4	-0.1	-0.9							3			0.0	

観測所名	海士										10 以上積算気温			220
	気温()			風向・風速(m/s)						降水量(mm)			日照 (h)	
	平均	最高	最低	平均	最多	最大	風向	瞬間	風向	日計	1時間	10分		
21	21.3	24.7	19.2	2.1	ENE	5.4	NE	9.3	NE	0.0	0.0	0.0	1.9	
22	20.6	23.5	18.9	1.1	NNE	4	NNE	6.2	NE	2.0	1.0	0.5	1.0	
23	19.6	22.8	16.3	0.9	E	3	E	5.3	E	0.0	0.0	0.0	3.4	
24	19.7	23.9	15.9	0.8	NNE	2.9	ENE	5.3	ENE	0.0	0.0	0.0	2.7	
25	21.3	27.1	15.6	1.2	NE	3.1	NNE	5.7	ESE	0.0	0.0	0.0	7.7	
26	22.8	27.6	17.6	1.1	ESE	3	ESE	5.2	ENE	0.0	0.0	0.0	10.3	
27	24.0	29.6	19.0	1.5	ESE	4.1	ESE	7.3	E	0.0	0.0	0.0	8.9	
28	24.4	28.5	21.0	1.7	W	4.4	W	8.4	WSW	0.0	0.0	0.0	6.0	
29	23.8	26.5	20.8	2.3	W	4.3	W	7.2	W	0.0	0.0	0.0	7.2	
30	22.6	26.9	19.4	0.9	NE	2.7	SW	6.7	SSW	0.0	0.0	0.0	4.3	
前半旬	20.5	24.4	17.2	1.2	E					2.0			16.7	
後半旬	23.5	27.8	19.6	1.5	W					0.0			36.7	
旬	22.0	26.1	18.4	1.4	E					2.0			53.4	
平年差/比	+0.6	+1.3	-0.1							2			166	

観測所名	鹿島										10 以上積算気温			223
	気温()			風向・風速(m/s)						降水量(mm)			日照 (h)	
	平均	最高	最低	平均	最多	最大	風向	瞬間	風向	日計	1時間	10分		
21	22.0	25.8	19.4	1.3	NE	4.4	ESE	6.8	E	1.5	0.5	0.5	1.0	
22	21.1	24.3	19.6	1.5	NE	4.5	N	7.5	N	3.0	2.0	0.5	1.4	
23	20.8	24.1	17.4	1.5	ENE	4.9	NNW	7.4	NNW	0.0	0.0	0.0	6.8	
24	20.5	24.2	16.5	1.4	N	4.1	N	7.0	N	0.0	0.0	0.0	8.6	
25	22.2	26.9	17.2	1.5	ENE	3.7	N	7.1	NNW	0.0	0.0	0.0	12.8	
26	23.0	27.8	18.6	1.3	ENE	4.2	NNW	7.3	N	0.0	0.0	0.0	8.6	
27	24.5	29.7	18.9	1.9	ESE	5.2	ESE	9.4	ESE	0.0	0.0	0.0	5.5	
28	23.6	26.6	21.5	2.1	W	6	W	9.3	W	0.0	0.0	0.0	1.1	
29	22.6	26.2	19.1	2.9	W	8	W	11.4	W	0.0	0.0	0.0	6.4	
30	22.3	27.1	18.5	1.8	E	6	W	8.3	W	0.0	0.0	0.0	10.3	
前半旬	21.3	25.1	18.0	1.4	NE					4.5			30.6	
後半旬	23.2	27.5	19.3	2.0	W					0.0			31.9	
旬	22.3	26.3	18.7	1.7	ENE					4.5			62.5	
平年差/比	+0.4	+0.6	-0.1							4			184	

-) : 統計値を求める対象となる資料の一部が欠けているが、その範囲が許容の範囲内の値。
-] : 統計値を求める対象となる資料が、許容する範囲内の資料数を満たさず、十分な信頼を保証できない値。
- × : 統計値を求める対象となる資料が、参考値もしくは欠測により全く統計値を求めることができない。

地域気象観測旬報

2014年6月21日～30日 島根県 (68)
(2/5)

観測所名	斐川									10 以上積算気温			229	
	気温()			風向・風速(m/s)						降水量(mm)				日照(h)
	平均	最高	最低	平均	最多	最大	風向	瞬間	風向	日計	1時間	10分		
21	22.7	26.1	20.4	5.2	ENE	8.9	ENE	11.3	ENE	2.0	1.0	0.5		
22	21.5	24.4	20.2	4.5	NNE	6.8	N	8.2	N	4.5	2.5	0.5		
23	21.4	24.8	18.3	3.2	E	5.7	E	7.2	ESE	0.0	0.0	0.0		
24	21.2	26.4	17.3	2.6	S	5.3	NW	7.2	NW	2.5	2.5	1.0		
25	22.5	27.6	17.5	3.4	N	6	N	8.7	ESE	0.0	0.0	0.0		
26	24.1	29.3	19.4	2.8	SSE	6.6	N	7.7	NNW	0.0	0.0	0.0		
27	24.7	30.5	20.0	2.6	SSE	5.5	SE	8.7	SE	0.0	0.0	0.0		
28	23.8	27.4	21.9	3.0	WSW	6.7	WSW	9.3	WSW	0.0	0.0	0.0		
29	23.5	27.2	20.2	4.5	WSW	9.6	WSW	13.4	WSW	0.0	0.0	0.0		
30	23.2	28.5	18.3	2.7	S	5.4	N	7.2	SSE	0.0	0.0	0.0		
前半旬	21.9	25.9	18.7	3.8	ENE					9.0				
後半旬	23.9	28.6	20.0	3.1	S					0.0				
旬	22.9	27.2	19.4	3.5	SSE					9.0				
平年差/比	-0.6	0.0	-1.2							9				

観測所名	松江									10 以上積算気温			231	
	気温()			風向・風速(m/s)						降水量(mm)				日照(h)
	平均	最高	最低	平均	最多	最大	風向	瞬間	風向	日計	1時間	10分		
21	22.4	25.4	21.0	3.6	E	6.6	E	10.1	E	2.5	1.5	0.5	0.9	
22	21.3	24.7	19.8	3.1	NE	6.1	NE	8.5	NE	4.0	2.5	0.5	0.7	
23	21.6	25.5	19.1	2.6	ENE	4.9	ENE	7.2	ENE	0.0	0.0	0.0	6.8	
24	21.6	27.3	17.6	2.2	W	5.2	NW	8.1	NW	1.5	1.5	1.0	10.8	
25	22.8	28.4	17.8	2.3	E	5.6	ESE	7.7	ESE	0.0	0.0	0.0	11.2	
26	24.3	31.1	19.8	1.9	E	4.9	ESE	7.2	SSE	0.0	0.0	0.0	8.2	
27	25.1	30.0	20.0	2.4	SE	6.8	SE	10.0	SE	0.0	0.0	0.0	4.9	
28	24.4	29.9	22.4	3.2	W	6.9	NW	9.6	NW	0.0	0.0	0.0	1.4	
29	24.0	28.3	20.8	5.2	W	10.7	W	14.7	W	0.0	0.0	0.0	8.3	
30	23.9	29.1	20.1	2.6	NW	5.5	NW	8.1	NW	0.0	0.0	0.0	9.8	
前半旬	21.9	26.3	19.1	2.8	E					8.0			30.4	
後半旬	24.3	29.7	20.6	3.1	W					0.0			32.6	
旬	23.1	28.0	19.8	2.9	E					8.0			63.0	
平年差/比	+0.8	+1.8	+0.3							7			169	

観測所名	出雲									10 以上積算気温			218	
	気温()			風向・風速(m/s)						降水量(mm)				日照(h)
	平均	最高	最低	平均	最多	最大	風向	瞬間	風向	日計	1時間	10分		
21	22.1	27.1	19.7	3.1	ENE	6.8	NE	10.1	NE	2.5	1.0	0.5	2.2	
22	20.9	24.6	19.4	2.7	ENE	4.8	NE	7.6	ENE	4.5	2.0	0.5	1.3	
23	20.7	25.0	16.9	1.6	E	3.9	ENE	7.0	NW	0.0	0.0	0.0	4.7	
24	20.1	24.7	15.9	1.6	W	4	WSW	7.1	WNW	0.5	0.5	0.5	10.5	
25	21.8	27.2	15.9	1.5	WSW	4.6	SW	7.0	WSW	0.0	0.0	0.0	12.1	
26	22.9	27.5	17.8	1.4	WSW	4.5	WSW	7.1	WSW	0.0	0.0	0.0	10.4	
27	22.9	28.6	17.7	1.4	SE	3.7	WSW	6.2	WSW	0.0	0.0	0.0	2.9	
28	22.5	25.2	20.1	1.7	WSW	4.4	WSW	8.5	WNW	0.0	0.0	0.0	0.3	
29	22.1	25.9	17.5	2.3	W	6.8	W	11.7	W	0.0	0.0	0.0	8.1	
30	22.1	26.5	17.2	1.6	WSW	3.8	WSW	7.4	WSW	0.0	0.0	0.0	9.5	
前半旬	21.1	25.7	17.6	2.1	ENE					7.5			30.8	
後半旬	22.5	26.7	18.1	1.7	WSW					0.0			31.2	
旬	21.8	26.2	17.8	1.9	WSW					7.5			62.0	
平年差/比	-0.2	+0.1	-0.7							6			162	

観測所名	大田									10 以上積算気温			223	
	気温()			風向・風速(m/s)						降水量(mm)				日照(h)
	平均	最高	最低	平均	最多	最大	風向	瞬間	風向	日計	1時間	10分		
21	22.9	27.0	20.1	1.2	N	4.4	N	7.1	NNE	3.0	1.0	0.5	1.0	
22	20.7	24.3	18.6	1.6	N	4.5	NNE	8.3	N	4.5	2.5	0.5	0.4	
23	20.9	24.7	18.1	1.4	N	4.1	N	6.9	N	0.0	0.0	0.0	7.3	
24	21.3	26.2	17.5	1.5	NW	4.2	NNW	6.8	NNW	0.0	0.0	0.0	10.8	
25	21.8	27.4	17.1	1.7	SE	3.7	NW	6.8	NNW	0.0	0.0	0.0	11.7	
26	23.3	29.3	18.5	1.4	NNW	3.4	NW	5.8	NNW	0.0	0.0	0.0	11.7	
27	23.8	29.6	19.5	1.2	N	3.2	N	6.1	ESE	0.0	0.0	0.0	4.4	
28	23.1	26.7	20.7	1.4	SE	3.4	WNW	7.1	W	0.0	0.0	0.0	0.1	
29	22.8	26.8	18.9	1.7	WNW	4.3	W	9.6	W	0.0	0.0	0.0	6.4	
30	22.5	28.0	18.4	1.5	S	3.3	NW	6.3	NW	0.0	0.0	0.0	7.7	
前半旬	21.5	25.9	18.3	1.5	N					7.5			31.2	
後半旬	23.1	28.1	19.2	1.4	SE					0.0			30.3	
旬	22.3	27.0	18.7	1.5	SE					7.5			61.5	
平年差/比	-0.2	+0.2	-0.4							6			166	

地域気象観測旬報

2014年6月21日～30日 島根県 (68)
(3/5)

観測所名	掛合										10 以上積算気温			212
	気温()			風向・風速(m/s)						降水量(mm)			日照 (h)	
	平均	最高	最低	平均	最多	最大	風向	瞬間	風向	日計	1時間	10分		
21	21.5	26.9	18.4	1.1	NNW	3.7	NNW	6.2	NNW	3.0	1.0	0.5	1.6	
22	19.6	22.5	18.3	1.2	NW	3.3	NNW	6.0	NNW	20.5	11.0	4.0	0.1	
23	20.1	25.2	16.7	1.1	NNW	4.6	NNW	6.5	NNW	0.0	0.0	0.0	6.3	
24	19.8	25.5	16.1	1.3	N	4.6	N	8.5	N	10.0	10.0	8.5	8.1	
25	21.2	28.1	14.7	1.2	NNW	4	NNW	6.5	NNW	0.0	0.0	0.0	8.9	
26	23.0	30.7	17.4	1.1	SE	5	NNW	7.0	NNW	0.0	0.0	0.0	8.1	
27	22.2	28.3	16.9	0.8	SE	4.8	SSE	8.0	SSE	0.0	0.0	0.0	3.2	
28	21.7	25.4	19.3	0.8	NW	2.9	SSE	6.6	SSE	0.5	0.5	0.5	0.3	
29	21.6	27.7	16.9	1.6	NNW	4.6	NNW	9.6	NNW	0.0	0.0	0.0	6.3	
30	21.1	26.6	15.4	1.0	NNW	3.4	NNW	6.0	NNW	0.0	0.0	0.0	5.3	
前半旬	20.4	25.6	16.8	1.2	NNW					33.5			25.0	
後半旬	21.9	27.7	17.2	1.1	SSE					0.5			23.2	
旬	21.2	26.7	17.0	1.1	NNW					34.0			48.2	
平年差/比	-0.3	+0.5	-0.6							28			152	

観測所名	赤名										10 以上積算気温			198
	気温()			風向・風速(m/s)						降水量(mm)			日照 (h)	
	平均	最高	最低	平均	最多	最大	風向	瞬間	風向	日計	1時間	10分		
21	20.3	25.1	16.7	0.7	SE	3.6	SE	5.9	SE	4.0	2.0	0.5	1.4	
22	18.0	22.1	15.9	1.0	NNW	3.1	N	6.3	NNE	8.0	2.0	0.5	0.3	
23	18.9	23.9	15.8	0.8	NNW	2.6	N	5.9	NNE	0.0	0.0	0.0	5.9	
24	18.8	25.6	14.3	1.0	N	3.3	N	6.6	NNW	0.0	0.0	0.0	8.9	
25	19.9	27.0	13.3	0.7	S	2.4	N	4.9	NNE	0.0	0.0	0.0	7.0	
26	21.1	26.9	16.2	1.3	SSE	3.7	SE	7.1	SE	0.0	0.0	0.0	8.0	
27	20.7	25.5	16.3	1.3	SE	3.8	SE	8.6	SE	0.0	0.0	0.0	3.7	
28	20.2	23.4	18.5	0.6	N	2	N	4.8	NNW	0.0	0.0	0.0	0.2	
29	19.9	25.8	14.9	0.9	N	3.6	N	8.1	N	0.0	0.0	0.0	6.3	
30	19.8	26.1	14.6	0.7	NNE	2.9	NNE	5.2	NNE	0.0	0.0	0.0	4.9	
前半旬	19.2	24.7	15.2	0.8	NNW					12.0			23.5	
後半旬	20.3	25.5	16.1	1.0	SSE					0.0			23.1	
旬	19.8	25.1	15.7	0.9	SSE					12.0			46.6	
平年差/比	-0.5	+0.5	-0.8							9			155	

観測所名	横田										10 以上積算気温			203
	気温()			風向・風速(m/s)						降水量(mm)			日照 (h)	
	平均	最高	最低	平均	最多	最大	風向	瞬間	風向	日計	1時間	10分		
21	21.2	27.2	17.8	0.9	ESE	4.2	NE	7.1	E	4.0	1.5	0.5	2.3	
22	18.4	20.4	17.4	0.7	ENE	2.5	NE	4.7	NE	10.0	3.0	1.0	0.0	
23	19.1	24.0	15.7	1.0	E	3.4	NNE	6.0	NNE	0.0	0.0	0.0	4.5	
24	18.9	25.7	14.8	1.5	ENE	4	NW	7.4	NW	13.0	9.5	4.0	7.6	
25	20.1	27.2	13.3	1.0	ENE	3.7	NNE	5.9	NNE	0.0	0.0	0.0	7.2	
26	22.2	29.0	16.3	1.1	NNE	3.2	WNW	7.0	SSW	0.0	0.0	0.0	9.4	
27	21.4	26.0	16.8	1.2	ESE	3.3	SSE	8.1	SSE	0.0	0.0	0.0	2.4	
28	20.7	23.8	18.1	0.9	WNW	3.9	W	7.0	NW	2.0	2.0	1.0	0.0	
29	20.5	26.4	15.7	2.0	WNW	6.1	WNW	9.6	WNW	0.0	0.0	0.0	8.4	
30	20.1	27.1	13.6	1.1	ENE	4.2	NE	7.5	NNE	0.0	0.0	0.0	5.5	
前半旬	19.5	24.9	15.8	1.0	ENE					27.0			21.6	
後半旬	21.0	26.5	16.1	1.3	WNW					2.0			25.7	
旬	20.3	25.7	16.0	1.1	ENE					29.0			47.3	
平年差/比	-0.7	-0.1	-0.9							26			128	

観測所名	川本										10 以上積算気温			217
	気温()			風向・風速(m/s)						降水量(mm)			日照 (h)	
	平均	最高	最低	平均	最多	最大	風向	瞬間	風向	日計	1時間	10分		
21	22.3	27.5	19.2	0.9	NE	3.3	NNE	7.0	NNE	4.0	2.0	0.5	0.8	
22	20.2	24.3	18.1	1.0	N	3.3	NNW	6.5	NNW	7.5	2.5	0.5	0.3	
23	20.8	26.0	17.4	0.9	N	3.4	NNE	6.0	NNE	0.0	0.0	0.0	6.3	
24	20.7	26.8	16.4	0.9	NW	2.5	NNW	5.3	NNW	3.0	3.0	3.0	8.6	
25	21.3	29.7	15.8	1.1	NNW	3.4	NNW	7.0	NNW	0.0	0.0	0.0	7.4	
26	23.1	31.1	17.6	1.2	ENE	4.4	SSW	8.5	SW	0.0	0.0	0.0	8.5	
27	22.7	28.8	17.8	0.9	N	4.5	S	7.7	SSW	0.0	0.0	0.0	2.3	
28	22.0	26.4	19.9	0.8	W	2.3	SW	5.1	W	0.0	0.0	0.0	0.0	
29	22.1	28.2	17.1	1.3	WSW	3.7	WSW	8.1	SW	0.0	0.0	0.0	7.4	
30	21.8	29.5	16.4	0.9	W	2.9	N	5.5	NNW	0.0	0.0	0.0	6.6	
前半旬	21.1	26.9	17.4	1.0	NNE					14.5			23.4	
後半旬	22.3	28.8	17.8	1.0	W					0.0			24.8	
旬	21.7	27.8	17.6	1.0	N					14.5			48.2	
平年差/比	-0.1	+1.1	-0.5							11			163	

地域気象観測旬報

2014年6月21日～30日 島根県 (68)
(4/5)

観測所名	浜田										10 以上積算気温			223
日付	気温()			風向・風速(m/s)						降水量(mm)			日照(h)	
	平均	最高	最低	平均	最多	最大	風向	瞬間	風向	日計	1時間	10分		
21	22.3	26.7	20.2	1.8	ENE	6.1	NE	10.7	ENE	5.0	2.0	0.5	1.8	
22	20.8	23.7	18.8	3.0	NE	4.8	NNE	8.9	N	6.0	1.5	0.5	1.1	
23	21.1	23.3	19.2	2.2	N	4.5	NNE	7.3	N	0.0	0.0	0.0	6.7	
24	21.5	25.4	18.6	2.0	WSW	4	WSW	5.4	W	0.0	0.0	0.0	11.7	
25	22.0	25.7	18.5	2.1	NE	3.9	N	5.6	N	0.0	0.0	0.0	10.9	
26	23.3	27.4	19.2	1.9	NE	3.5	N	5.1	N	0.0	0.0	0.0	8.6	
27	23.7	27.6	20.3	1.9	NE	4.1	SW	5.5	SSE	0.0	0.0	0.0	5.1	
28	22.1	23.8	20.9	2.3	SW	5.3	SW	7.5	SW	3.0	2.5	1.0	0.0	
29	23.2	25.8	20.7	4.4	SW	7.9	SW	10.5	SW	0.0	0.0	0.0	8.4	
30	22.7	26.8	19.0	2.2	WSW	4.3	WSW	6.4	WSW	0.0	0.0	0.0	7.4	
前半旬	21.5	25.0	19.1	2.2	NE					11.0			32.2	
後半旬	23.0	26.3	20.0	2.5	WSW					3.0			29.5	
旬	22.3	25.6	19.5	2.4	ENE					14.0			61.7	
平年差/比	0.0	0.0	0.0							12			168	

観測所名	瑞穂										10 以上積算気温			203
日付	気温()			風向・風速(m/s)						降水量(mm)			日照(h)	
	平均	最高	最低	平均	最多	最大	風向	瞬間	風向	日計	1時間	10分		
21	20.6	26.3	17.8	0.9	E	3.6	E	5.7	ESE	6.5	2.5	0.5	1.8	
22	18.7	23.6	16.6	0.9	W	3.1	W	5.8	W	10.5	2.0	0.5	0.2	
23	20.0	26.3	16.2	0.9	WNW	3.1	W	5.4	W	0.0	0.0	0.0	6.0	
24	19.8	27.5	14.4	0.9	WNW	3.7	WNW	7.2	W	0.0	0.0	0.0	7.8	
25	20.2	28.5	12.8	0.9	W	2.9	WNW	6.0	WNW	0.0	0.0	0.0	7.1	
26	21.2	28.7	15.9	1.0	SSW	4.1	S	7.3	SSW	0.0	0.0	0.0	7.7	
27	20.9	26.0	15.9	0.9	E	3.9	E	6.8	E	0.0	0.0	0.0	0.5	
28	20.6	24.7	17.3	0.7	WNW	3.1	WNW	5.9	W	0.0	0.0	0.0	0.1	
29	20.8	28.8	15.3	1.7	W	5.3	W	9.7	W	0.0	0.0	0.0	9.5	
30	19.8	27.7	13.1	0.7	NE	2.4	WSW	4.2	NNW	4.5	4.0	2.0	5.2	
前半旬	19.9	26.4	15.6	0.9	WNW					17.0			22.9	
後半旬	20.7	27.2	15.5	1.0	W					4.5			23.0	
旬	20.3	26.8	15.5	1.0	WNW					21.5			45.9	
平年差/比	-0.4	+1.1	-1.1							17			131	

観測所名	弥栄										10 以上積算気温			198
日付	気温()			風向・風速(m/s)						降水量(mm)			日照(h)	
	平均	最高	最低	平均	最多	最大	風向	瞬間	風向	日計	1時間	10分		
21	20.4	27.4	17.4	0.8	NNE	3.4	N	5.7	SE	7.5	3.0	1.0	2.0	
22	18.0	21.2	16.5	1.6	N	4.2	N	6.1	N	9.5	2.0	0.5	0.1	
23	18.9	23.2	16.1	1.2	N	4.1	N	6.3	NNE	0.0	0.0	0.0	3.6	
24	18.9	24.9	14.4	0.9	WSW	3.4	NW	5.7	WSW	0.0	0.0	0.0	7.1	
25	19.5	25.2	13.5	1.0	NNE	3.4	NNW	5.7	NNE	0.0	0.0	0.0	4.3	
26	20.5	27.8	14.7	1.0	NNE	3.5	NNE	5.4	WSW	0.0	0.0	0.0	6.1	
27	21.0	25.4	15.6	1.0	N	3.2	SE	8.2	ESE	0.0	0.0	0.0	2.0	
28	20.0	22.2	19.0	0.7	S	2.7	N	5.3	N	0.5	0.5	0.5	0.0	
29	20.7	25.0	16.4	1.4	SSE	3.9	WSW	6.8	SW	0.0	0.0	0.0	7.4	
30	19.9	26.2	14.3	0.9	W	4	N	7.8	N	0.0	0.0	0.0	4.9	
前半旬	19.1	24.4	15.6	1.1	N					17.0			17.1	
後半旬	20.4	25.3	16.0	1.0	SSE					0.5			20.4	
旬	19.8	24.9	15.8	1.1	N					17.5			37.5	
平年差/比	-0.7	-0.1	-0.8							12			116	

観測所名	高津										10 以上積算気温			212
日付	気温()			風向・風速(m/s)						降水量(mm)			日照(h)	
	平均	最高	最低	平均	最多	最大	風向	瞬間	風向	日計	1時間	10分		
21	21.0	25.5	19.3	1.7	SSE	3.7	SSE	6.7	S	9.0	2.5	0.5		
22	20.4	23.1	18.9	2.0	NNE	4.5	N	7.7	NNE	9.0	2.0	1.0		
23	20.2	22.2	17.8	1.9	NNE	4.2	NNE	5.7	N	0.0	0.0	0.0		
24	20.3	23.8	17.7	1.9	SE	5	NW	6.2	NW	0.0	0.0	0.0		
25	20.8	24.5	17.4	2.3	SSE	4.9	NW	6.2	WNW	0.0	0.0	0.0		
26	21.8	25.7	18.7	2.2	SSE	3.8	NNE	5.7	NNE	0.0	0.0	0.0		
27	22.4	26.2	19.1	1.8	SSE	4.1	NNE	5.1	NNE	0.0	0.0	0.0		
28	21.5	23.7	20.5	1.8	WNW	4.4	W	6.2	SW	5.0	2.0	0.5		
29	21.9	25.9	19.0	3.3	WNW	7.2	WNW	9.8	WNW	0.0	0.0	0.0		
30	21.5	25.2	18.1	2.4	NW	5.2	NW	6.2	WNW	0.0	0.0	0.0		
前半旬	20.5	23.8	18.2	2.0	NNE					18.0				
後半旬	21.8	25.3	19.1	2.3	SSE					5.0				
旬	21.2	24.6	18.7	2.1	SSE					23.0				
平年差/比	-1.9	-2.0	-1.7							26				

地域気象観測旬報

2014年6月21日～30日 島根県 (68)
(5/5)

観測所名	益田										10 以上積算気温			227
日付	気温()			風向・風速(m/s)						降水量(mm)			日照(h)	
	平均	最高	最低	平均	最多	最大	風向	瞬間	風向	日計	1時間	10分		
21	22.6	26.9	20.3	1.1	NNW	2.8	NNW	5.7	N	8.0	2.5	0.5	1.2	
22	21.3	24.5	19.5	1.3	N	4.2	N	7.6	N	10.0	2.0	1.0	0.4	
23	21.6	24.5	19.2	1.4	N	3.7	N	6.4	N	0.0	0.0	0.0	4.8	
24	22.1	25.8	19.0	1.4	NNW	2.9	N	5.3	N	0.0	0.0	0.0	9.7	
25	22.4	26.1	18.1	1.3	SSE	3	WNW	6.4	N	0.0	0.0	0.0	10.5	
26	23.5	27.2	19.3	1.3	SSE	2.8	NNW	5.7	N	0.0	0.0	0.0	8.6	
27	24.1	28.1	20.7	1.2	NNW	2.4	NNE	4.3	WNW	0.0	0.0	0.0	0.8	
28	22.6	24.3	21.0	1.0	NNW	2.4	WNW	4.6	W	6.5	2.0	0.5	0.1	
29	23.2	27.3	19.6	1.6	WNW	4.4	WNW	8.0	W	0.0	0.0	0.0	8.2	
30	23.2	26.5	19.2	1.3	NW	3.2	NW	6.4	WNW	0.0	0.0	0.0	8.4	
前半旬	22.0	25.6	19.2	1.3	N					18.0			26.6	
後半旬	23.3	26.7	20.0	1.3	SSE					6.5			26.1	
旬	22.7	26.1	19.6	1.3	NNW					24.5			52.7	
平年差/比	-0.3	-0.8	-0.1							19			142	

観測所名	津和野										10 以上積算気温			219
日付	気温()			風向・風速(m/s)						降水量(mm)			日照(h)	
	平均	最高	最低	平均	最多	最大	風向	瞬間	風向	日計	1時間	10分		
21	21.7	28.8	19.1	0.9	S	3.6	N	6.1	E	30.5	8.5	3.0	1.2	
22	19.9	22.9	18.6	1.0	NNE	3.4	N	6.6	NNE	13.5	3.0	1.0	0.0	
23	21.0	26.6	18.1	1.1	NNE	4	NE	6.7	N	0.0	0.0	0.0	3.7	
24	21.8	28.4	17.9	1.2	NNE	3.8	N	7.4	NE	0.0	0.0	0.0	6.6	
25	22.2	29.8	16.7	1.2	NNE	3.5	NNE	6.4	N	0.0	0.0	0.0	7.2	
26	23.1	29.8	17.8	1.4	S	5.4	SSW	8.4	SSW	0.0	0.0	0.0	3.9	
27	22.9	27.6	19.6	1.2	S	3.9	SSW	7.1	SSW	0.0	0.0	0.0	1.3	
28	21.5	24.1	19.2	0.5	NE	2.1	NE	3.7	E	10.5	4.5	1.0	0.0	
29	22.9	29.6	18.4	1.2	SSW	3.3	NNE	7.2	NE	0.0	0.0	0.0	6.7	
30	21.8	28.7	16.8	1.0	NW	3.3	NE	5.9	NNE	22.0	21.5	14.5	6.3	
前半旬	21.3	27.3	18.1	1.1	NNE					44.0			18.7	
後半旬	22.4	28.0	18.4	1.1	S					32.5			18.2	
旬	21.9	27.6	18.2	1.1	NNE					76.5			36.9	
平年差/比	-0.6	+0.1	-0.5							55			127	

観測所名	吉賀										10 以上積算気温			209
日付	気温()			風向・風速(m/s)						降水量(mm)			日照(h)	
	平均	最高	最低	平均	最多	最大	風向	瞬間	風向	日計	1時間	10分		
21	20.7	25.4	18.2	1.5	WSW	4.7	SW	7.6	SW	25.5	6.0	1.5	0.3	
22	19.3	23.0	17.9	1.6	ENE	4.9	ENE	7.9	ENE	14.5	4.0	1.5	0.1	
23	20.3	25.0	17.3	1.9	NNE	6.7	ENE	9.8	NE	0.0	0.0	0.0	5.9	
24	20.8	26.1	16.6	2.1	NE	6.8	ENE	11.3	NE	0.0	0.0	0.0	9.5	
25	21.0	28.0	15.8	1.3	NNE	4.3	WSW	7.0	SW	0.0	0.0	0.0	5.6	
26	21.7	27.7	16.6	1.5	W	5.4	SW	10.0	SW	0.0	0.0	0.0	3.5	
27	21.7	24.4	19.4	2.5	WSW	5.3	WSW	8.4	SW	0.0	0.0	0.0	0.4	
28	21.2	24.8	18.4	1.2	NNE	5	ENE	8.0	NE	6.0	3.5	1.0	0.4	
29	21.3	27.3	16.9	2.0	NE	4.8	NE	10.0	NE	0.0	0.0	0.0	6.7	
30	20.7	27.4	16.2	0.9	NE	6.1	NE	10.8	NE	38.0	38.0	17.0	5.1	
前半旬	20.4	25.5	17.2	1.7	NNE					40.0			21.4	
後半旬	21.3	26.3	17.5	1.6	NNE					44.0			16.1	
旬	20.9	25.9	17.3	1.7	NNE					84.0			37.5	
平年差/比	//	//	//							//			//	

地域雨量観測旬報

2014年6月21日～30日 島根県 (68)

(1/1)

観測所名	大東				伯太				佐田				福光				桜江				三隅						
	降水量(mm)				降水量(mm)				降水量(mm)				降水量(mm)				降水量(mm)				降水量(mm)						
	日計	平年比	最大1時間	最大10分間	日計	平年比	最大1時間	最大10分間	日計	平年比	最大1時間	最大10分間	日計	平年比	最大1時間	最大10分間	日計	平年比	最大1時間	最大10分間	日計	平年比	最大1時間	最大10分間	日計	平年比	最大1時間
21	2.0		1.0	0.5	3.0		1.5	0.5	2.5		1.0	0.5	3.0		1.0	0.5	4.5		2.0	0.5	7.0		3.0	1.0			
22	15.0		5.0	2.0	7.0		3.0	1.5	11.0		5.0	1.5	4.5		2.0	0.5	6.5		2.0	0.5	7.5		2.5	0.5			
23	0.0		0.0	0.0	0.0		0.5	0.0	0.0		0.0	0.0	0.0		0.0	0.0	0.0		0.0	0.0	0.0		0.0	0.0			
24	8.0		8.0	4.5	1.0		1.0	1.0	0.0		0.0	0.0	0.0		0.0	0.0	0.0		0.0	0.0	0.0		0.0	0.0			
25	0.0		0.0	0.0	0.0		0.0	0.0	0.0		0.0	0.0	0.0		0.0	0.0	0.0		0.0	0.0	0.0		0.0	0.0			
半旬計/最大	25.0	52	8.0	4.5	11.0	25	3.0	1.5	13.5	25	5.0	1.5	7.5	15	2.0	0.5	11.0	20	2.0	0.5	14.5	26	3.0	1.0			
26	0.0		0.0	0.0	0.0		0.0	0.0	2.5		2.5	2.5	0.0		0.0	0.0	0.0		0.0	0.0	0.0		0.0	0.0			
27	0.0		0.0	0.0	0.0		0.0	0.0	0.0		0.0	0.0	0.0		0.0	0.0	0.0		0.0	0.0	0.0		0.0	0.0			
28	0.0		0.0	0.0	2.0		1.5	1.0	0.5		0.5	0.5	0.0		0.0	0.0	0.5		0.5	0.5	12.0		5.0	1.5			
29	0.0		0.0	0.0	0.0		0.0	0.0	0.0		0.0	0.0	0.0		0.0	0.0	0.0		0.0	0.0	0.0		0.0	0.0			
30	0.0		0.0	0.0	0.0		0.0	0.0	0.0		0.0	0.0	0.0		0.0	0.0	0.0		0.0	0.0	0.0		0.0	0.0			
半旬計/最大	0.0	0	0.0	0.0	2.0	4	1.5	1.0	3.0	5	2.5	2.5	0.0	0	0.0	0.0	0.5	1	0.5	0.5	12.0	17	5.0	1.5			
旬計	25.0	22			13.0	12			16.5	13			7.5	6			11.5	9			26.5	19					
旬最大	15.0		8.0	4.5	7.0		3.0	1.5	11.0		5.0	2.5	4.5		2.0	0.5	6.5		2.0	0.5	12.0		5.0	1.5			
起日	22		24	24	22		22	22	22		22	26	22		22	22	22		22	28	28		28	28			

観測所名	波佐				匹見																						
	降水量(mm)				降水量(mm)				降水量(mm)				降水量(mm)				降水量(mm)				降水量(mm)						
	日計	平年比	最大1時間	最大10分間	日計	平年比	最大1時間	最大10分間	日計	平年比	最大1時間	最大10分間	日計	平年比	最大1時間	最大10分間	日計	平年比	最大1時間	最大10分間	日計	平年比	最大1時間	最大10分間	日計	平年比	最大1時間
21	7.0		3.0	1.0	11.5		3.0	1.0																			
22	9.5		2.0	0.5	13.0		2.5	1.0																			
23	0.0		0.0	0.0	0.0		0.0	0.0																			
24	0.0		0.0	0.0	0.0		0.0	0.0																			
25	1.0		0.5	0.5	0.5		0.5	0.5																			
半旬計/最大	17.5	28	3.0	1.0	25.0	43	3.0	1.0																			
26	0.0		0.0	0.0	0.5		0.5	0.5																			
27	0.0		0.0	0.0	0.0		0.0	0.0																			
28	1.5		0.5	0.5	3.5		2.0	0.5																			
29	0.0		0.0	0.0	0.0		0.0	0.0																			
30	0.0		0.0	0.0	0.0		0.0	0.0																			
半旬計/最大	1.5	2	0.5	0.5	4.0	6	2.0	0.5																			
旬計	19.0	13			29.0	22																					
旬最大	9.5		3.0	1.0	13.0		3.0	1.0																			
起日	22		21	21	22		21	22																			

- ⌋: 統計値を求める対象となる資料の一部が欠けているが、その範囲が許容の範囲内の値。
- ⌋: 統計値を求める対象となる資料が、許容する範囲内の資料数を満たさず、十分な信頼を保証できない値。
- ×: 統計値を求める対象となる資料が、参考値もしくは欠測により全く統計値を求めることができない。

地域気象観測月報(集計値)

島根県 (68) 2014年6月
1/2頁

観測所名	西郷	西郷岬	海士	鹿島	斐川	松江	出雲	大田	掛合	横田	赤名	川本	浜田	瑞穂	弥栄
平均	20.9	20.6	21.2	21.3	21.9	22.1	20.9	21.5	20.3	19.6	18.9	20.7	21.5	19.2	18.9
平年差	0.8	0.5	0.9	0.5	0.1	0.8	0	0	0	-0.2	-0.2	0.1	0.4	-0.3	-0.5
最高	30.8	28.6	29.8	33.1	33.2	32.4	32.5	32.3	32.5	32.7	30.8	32.4	31.7	31.6	29.8
起日	1	1	1	2	2	2	2	1	1	1	1	1	2	1	1
最低	14.1	15.5	13.9	14.1	14.1	16.1	12.0	15.0	12.5	11.3	11.4	11.5	15.9	9.9	9.6
起日	1	13	1	1	1	1	1	19	1	1	1	1	19	1	1
最高平均	24.8	23.8	25.1	25.5	26.0	26.4	25.3	26.3	25.3	24.9	24.1	26.5	25.1	25.5	23.7
最高平年差	0.7	0.1	0.8	0.3	-0.4	0.5	-0.4	-0.1	-0.7	-0.6	-0.4	0.0	0.1	0.0	-1.0
最低平均	17.5	18.0	17.7	17.9	18.4	19.0	17.0	18.0	16.6	15.4	15.1	16.8	18.6	14.9	15.2
最低平年差	1.0	0.8	1.1	1.1	0.5	1.2	0.6	0.8	1.4	0.8	0.8	0.8	0.9	0.6	0.9
積算気温	626	618	637	640	656	663	627	644	549	589	568	621	645	576	568
平均0 未満日数	0	0	0	0	0	0	0	0	0	0	0	0	0	0	0
平均25 以上日数	0	0	0	0	0	2	0	0	0	0	0	0	0	0	0
最高0 未満日数	0	0	0	0	0	0	0	0	0	0	0	0	0	0	0
最高25 以上日数	12	8	14	16	18	20	16	19	18	17	14	20	14	18	12
最高30 以上日数	1	0	0	2	3	4	1	2	3	2	1	3	1	2	0
最高35 以上日数	0	0	0	0	0	0	0	0	0	0	0	0	0	0	0
最低0 未満日数	0	0	0	0	0	0	0	0	0	0	0	0	0	0	0
最低25 以上日数	0	0	0	0	0	0	0	0	0	0	0	0	0	0	0
日照	137.2		133.1	131.2		136.6	139.9	135.8	91.4	112.7	116.4	110.6	139.7	108.1	87.3
平年比	80		92	86		85	86	84	64	73	85	82	87	72	60
0.1時間未満日数	4		4	5		5	4	3	5	6	2	3	4	3	5
平均風速	2.6	3.8	1.6	1.7	3.6	2.9	2.0	1.4	1.0	1.2	0.9	1.0	2.6	1.0	1.2
最大風速	9.7	10.8	7.5	8	11.2	11	7.2	5.6	5.1	6.1	5.8	5.4	7.9	5.6	5.8
最大風速風向	ENE	ENE	E	W	WSW	W	W	N	SSE	WNW	SE	NNE	SW	E	ESE
起日	5	5	5	29	14	14	15	6	3	29	4	4	29	4	3
最大瞬間風速	16.1	14.4	14.9	11.7	15.4	15.5	13	10.5	11.8	12.8	12.2	15.3	12	12.6	14.4
最大瞬間風速風向	E	ENE	ENE	W	WSW	W	WSW	ESE	SSE	E	SSE	ENE	SSE	E	ESE
起日	5	5	5	15	14	14	14	3	3	4	4	4	3	4	3
最多風向	ENE	NNE	E	E	E	E	ENE	N	NNW	ENE	SE	NNW	ENE	WNW	N
10m/s以上日数	0	2	0	0	2	3	0	0	0	0	0	0	0	0	0
15m/s以上日数	0	0	0	0	0	0	0	0	0	0	0	0	0	0	0
20m/s以上日数	0	0	0	0	0	0	0	0	0	0	0	0	0	0	0
30m/s以上日数	0	0	0	0	0	0	0	0	0	0	0	0	0	0	0
降水量	25.0	27.5	36.5	107.5	145.5	118.5	102.5	93.0	91.0	89.0	109.0	132.0	96.0	86.5	142.0
平年比	15	23	22	61	103	62	50	45	45	47	47	61	49	40	59
最大日降水量	14.5	16.0	15.5	44.5	50.5	34.5	50.5	47.0	20.5	14.0	30.0	46.0	51.5	17.5	90.5
起日	5	5	5	12	12	12	12	12	22	13	11	6	12	6	12
最大1時間降水量	4.5	5.5	7.0	42.5	42.0	30.5	47.0	34.0	11.0	9.5	16.0	36.0	15.0	7.5	24.0
起日 時分	5 15:45	5 15:40	5 15:36	12 12:56	12 12:20	12 12:58	12 11:44	12 10:44	22 05:58	24 02:32	6 15:39	6 14:09	12 04:49	6 21:19	12 07:36
最大10分間降水量	1.5	2.0	2.5	28.0	15.5	9.5	21.5	10.0	8.5	4.0	8.0	8.5	7.0	2.5	5.5
起日 時分	5 18:09	5 18:00	5 15:24	12 12:06	12 11:31	12 12:31	12 10:59	12 10:03	24 00:40	24 01:44	6 15:26	6 13:30	12 04:04	6 20:51	12 09:46
1mm以上日数	4	4	8	10	11	11	10	10	12	14	10	11	10	13	10
10mm以上日数	1	1	1	4	4	3	3	2	3	4	4	3	1	4	2
30mm以上日数	0	0	0	1	1	1	1	1	0	0	1	1	1	0	1
50mm以上日数	0	0	0	0	1	0	1	0	0	0	0	0	1	0	1
70mm以上日数	0	0	0	0	0	0	0	0	0	0	0	0	0	0	1
100mm以上日数	0	0	0	0	0	0	0	0	0	0	0	0	0	0	0

-) : 統計値を求める対象となる資料の一部が欠けているが、その範囲が許容の範囲内の値。
-] : 統計値を求める対象となる資料が、許容する範囲内の資料数を満たさず、十分な信頼を保證できない値。
- x : 統計値を求める対象となる資料が、参考値もしくは欠測により全く統計値を求めることができない。

地域気象観測月報(集計値)

島根県 (68)

2014年6月
2/2頁

観測所名	高津	益田	津和野	吉賀		
気	平均	20.6	21.9	20.9	20.1	
	平年差	-0.6	0.2	-0.4	//	
	最高	28.8	30.9	33.5	32.3	
	起日	1	2	1	1	
	最低	16.1	15.8	13.4	11.1	
	起日	19	19	1	1	
	最高平均	23.9	25.6	26.2	25.0	
	最高平年差	-1.2	-0.5	-1.1	//	
	最低平均	18.0	18.8	17.4	16.6	
	最低平年差	0.1	1.0	0.8	//	
	積算気温	618	657	628	603	
	温	平均0 未満日数	0	0	0	0
		平均25 以上日数	0	0	0	0
		最高0 未満日数	0	0	0	0
最高25 以上日数		10	17	17	16	
最高30 以上日数		0	2	1	1	
最高35 以上日数		0	0	0	0	
最低0 未満日数		0	0	0	0	
最低25 以上日数		0	0	0	0	
日照	月計		119.2	82.3	91.4	
	平年比		74	61	//	
	0.1時間未満日数		3	7	3	
風向・風速	平均風速	2.3	1.3	1.3	1.7	
	最大風速	9.1	5.1	8.6	9.1	
	最大風速風向	SSE	SSW	SW	WSW	
	起日	2	2	3	3	
	最大瞬間風速	13.9	12	16.8	16.6	
	最大瞬間風速風向	SE	S	SSW	SW	
	起日	3	3	3	3	
	最多風向	SSE	SE	NNE	NE	
	10m/s以上日数	0	0	0	0	
	15m/s以上日数	0	0	0	0	
	20m/s以上日数	0	0	0	0	
	30m/s以上日数	0	0	0	0	
降水量	降 月計	72.5	92.0	187.5	183.5	
	降 平年比	55	45	81	//	
	最大日降水量	28.5	32.0	56.5	45.0	
	起日	12	12	12	12	
	最大1時間降水量	8.5	8.0	21.5	38.0	
	起日 時分	12 07:27	13 04:31	30 15:59	30 16:37	
	最大10分間降水量	4.5	4.0	14.5	17.0	
	起日 時分	12 06:50	13 03:47	30 15:18	30 15:55	
	1mm以上日数	9	11	15	13	
	10mm以上日数	1	4	7	6	
	30mm以上日数	0	1	2	2	
	50mm以上日数	0	0	1	0	
	70mm以上日数	0	0	0	0	
100mm以上日数	0	0	0	0		

地域雨量観測月報(集計値)

島根県 (68) 2014年6月
1/1頁

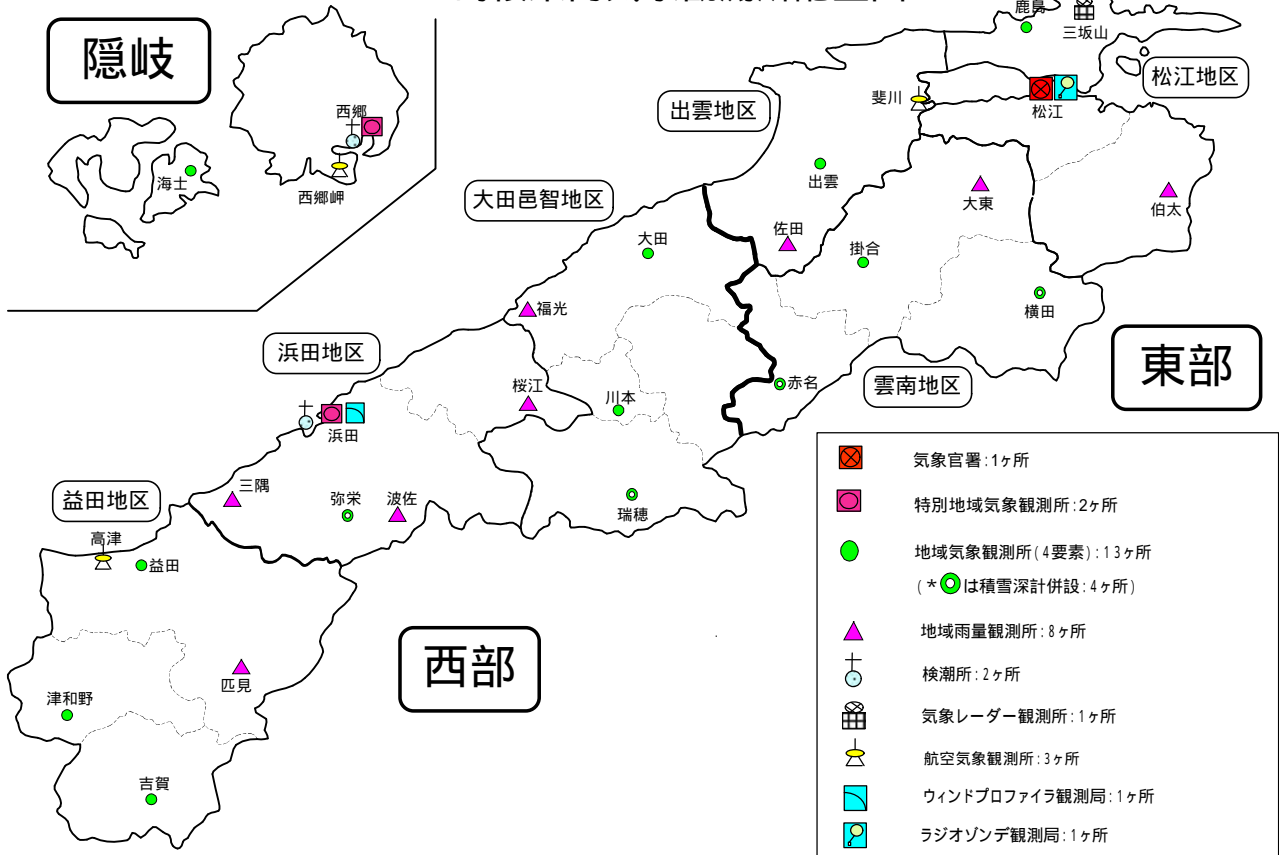
観測所名	大東	伯太	佐田	福光	桜江	三隅	波佐	匹見								
月計	125.0	94.0	129.0	53.5	73.0	99.0	105.0	99.5								
平年比	65	52	60	27	35	47	43	45								
最大日降水量	29.0	36.5	43.5	18.5	29.0	47.5	37.5	25.5								
起日	12	12	11	12	12	12	12	12								
最大1時間降水量	22.0	25.5	40.0	8.5	12.0	22.0	15.5	6.5								
起日 時分	12 12:33	12 13:59	11 17:17	12 10:00	12 09:02	12 05:53	12 19:38	13 05:08								
最大10分間降水量	8.0	10.5	14.0	3.0	3.5	8.5	7.5	3.0								
起日 時分	12 12:13	12 13:18	11 16:41	13 01:26	11 01:59	12 05:25	12 19:24	13 05:03								
1mm以上日数	13	14	10	9	9	9	13	12								
10mm以上日数	4	2	6	2	1	3	2	4								
30mm以上日数	0	1	1	0	0	1	1	0								
50mm以上日数	0	0	0	0	0	0	0	0								
70mm以上日数	0	0	0	0	0	0	0	0								
100mm以上日数	0	0	0	0	0	0	0	0								

観測所名																
月計																
平年比																
最大日降水量																
起日																
最大1時間降水量																
起日 時分																
最大10分間降水量																
起日 時分																
1mm以上日数																
10mm以上日数																
30mm以上日数																
50mm以上日数																
70mm以上日数																
100mm以上日数																

観測所名																
月計																
平年比																
最大日降水量																
起日																
最大1時間降水量																
起日 時分																
最大10分間降水量																
起日 時分																
1mm以上日数																
10mm以上日数																
30mm以上日数																
50mm以上日数																
70mm以上日数																
100mm以上日数																

- ⌋: 統計値を求める対象となる資料の一部が欠けているが、その範囲が許容の範囲内の値。
- ⌋: 統計値を求める対象となる資料が、許容する範囲内の資料数を満たさず、十分な信頼を保証できない値。
- ×: 統計値を求める対象となる資料が、参考値もしくは欠測により全く統計値を求めることができない。

島根県内気象観測所配置図



平成26年4月1日現在

島根県地域気象観測所（アメダス）所在地一覧表

観測所	気温	降水量	日照	風向 風速	積雪	所在地	緯度	経度	海面上の 高さ
西郷						隠岐郡隠岐の島町西町大城ノ一（西郷特別地域気象観測所）	36°12.2'	133°20.0'	27m
西郷岬						隠岐郡隠岐の島町岬町（隠岐航空気象観測所）	36°10.7'	133°19.4'	80m
海士						隠岐郡海士町海士	36°05.8'	133°05.8'	3m
鹿島						松江市鹿島町北講武	35°31.2'	133°01.3'	5m
斐川						出雲市斐川町沖州（出雲航空気象観測所）	35°24.8'	132°53.4'	2m
松江						松江市西津田（松江地方気象台）	35°27.4'	133°03.9'	17m
出雲						出雲市芦渡町	35°19.9'	132°43.8'	20m
大東						雲南市大東町下阿用	35°19.1'	132°57.9'	56m
伯太						安来市伯太町西母里	35°21.0'	133°16.4'	23m
佐田						出雲市佐田町大呂	35°13.3'	132°43.4'	100m
大田						大田市大田町大田	35°11.4'	132°29.8'	30m
掛合						雲南市掛合町掛合	35°11.8'	132°48.9'	215m
横田						仁多郡奥出雲町稲原	35°10.4'	133°06.2'	369m
福光						大田市温泉津町福光	35°04.2'	132°20.0'	8m
赤名						飯石郡飯南町下赤名	35°00.1'	132°42.7'	444m
桜江						江津市桜江町川戸	34°57.2'	132°20.0'	32m
川本						邑智郡川本町川本	34°58.6'	132°29.5'	132m
浜田						浜田市大辻町（浜田特別地域気象観測所）	34°53.8'	132°04.2'	19m
瑞穂						邑智郡邑南町淀原	34°51.2'	132°31.8'	327m
三隅						浜田市三隅町三隅	34°47.3'	131°57.5'	11m
弥栄						浜田市弥栄町長安本郷	34°46.6'	132°06.5'	380m
波佐						浜田市金城町波佐	34°46.8'	132°11.8'	370m
高津						益田市内田町（石見航空気象観測所）	34°40.5'	131°47.4'	54m
益田						益田市あけぼの東町	34°40.6'	131°50.6'	4m
匹見						益田市匹見町匹見	34°34.3'	132°01.0'	259m
津和野						鹿足郡津和野町森村	34°27.7'	131°46.2'	165m
吉賀						鹿足郡吉賀町七日市	34°23.5'	131°53.6'	250m

中国地方 1か月予報

(6月28日から7月27日までの天候見通し)

平成26年6月26日
広島地方気象台発表

<予想される向こう1か月の天候>

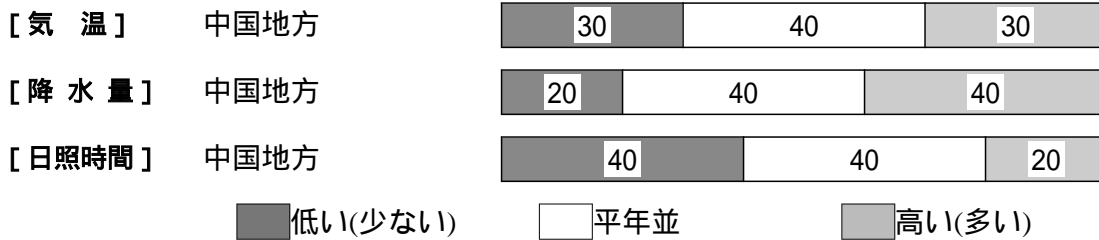
向こう1か月の出現の可能性が最も大きい天候と、特徴のある気温、降水量等の確率は以下のとおりです。

平年に比べ曇りや雨の日が多いでしょう。

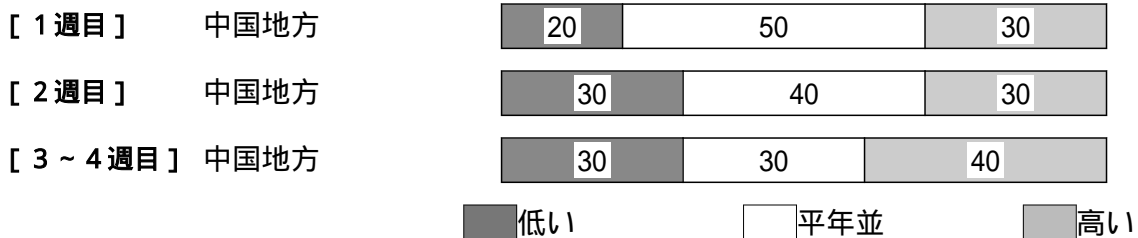
向こう1か月の降水量は、平年並または多い確率ともに40%です。日照時間は、平年並または少ない確率ともに40%です。

週別の気温は、1週目は、平年並の確率50%です。

<向こう1か月の気温、降水量、日照時間の各階級の確率(%)>



<気温経過の各階級の確率(%)>



<予報の対象期間>

1か月 : 6月28日(土) ~ 7月27日(日)
1週目 : 6月28日(土) ~ 7月4日(金)
2週目 : 7月5日(土) ~ 7月11日(金)
3~4週目 : 7月12日(土) ~ 7月25日(金)

<次回発表予定等>

1か月予報 : 毎週木曜日 14時30分 次回は7月3日
3か月予報 : 7月25日(金) 14時

< 参考資料（平年並の範囲等） >

(1) 30 年平均値（向こう 1 か月の平均気温、降水量等と 1 週目、2 週目、3 ~ 4 週目の平均気温）

	気 温 ()	降 水 量 (mm)	日照時間 (時間)	気 温()		
				1 週目	2 週目	3 ~ 4 週目
松江	24.8	277.2	150.5	23.2	24.2	25.6
西郷	23.7	241.3	144.5	22.1	23.0	24.5
浜田	24.8	296.4	159.0	23.1	24.2	25.6
鳥取	25.3	216.7	146.7	23.7	24.7	26.1
米子	25.1	262.7	154.3	23.5	24.6	26.0
境	25.0	257.1	158.6	23.4	24.4	25.8
広島	26.5	279.4	161.0	24.8	26.0	27.4
呉	25.7	245.8	166.6	24.1	25.2	26.6
福山	25.8	189.8	179.6	24.2	25.3	26.6
岡山	26.7	177.2	156.2	25.1	26.2	27.5
津山	24.5	259.3	133.5	23.2	24.1	25.2

なお、気温、降水量等の「平年並」の範囲は、地点ごとに幾分違いはありますが、下に示した地域平均の「平年並」の範囲を参考にしてください。

(2) 1981 ~ 2010 年のデータに基づいた向こう 1 か月地域平均の気温、降水量等の平年差（比）の「平年並」の範囲は次のとおりです。

	気温平年差()	降水量平年比(%)	日照時間平年比(%)
中国地方	-0.3 ~ +0.6	73 ~ 126	85 ~ 112
山陰	-0.4 ~ +0.7	69 ~ 126	85 ~ 113
山陽	-0.4 ~ +0.5	74 ~ 126	87 ~ 110

(3) この予報期間の 1 週目、2 週目、3 ~ 4 週目の地域平均の気温平年差の「平年並」の範囲は次のとおりです。

	1 週目	2 週目	3 ~ 4 週目
中国地方	-0.8 ~ +0.8	-0.7 ~ +0.9	-0.5 ~ +0.7
山陰	-0.7 ~ +0.8	-0.6 ~ +1.0	-0.5 ~ +0.8
山陽	-0.8 ~ +0.6	-0.7 ~ +0.7	-0.4 ~ +0.7

< 参考資料（利用上の注意） >

- (1) 気温（降水量）等は、「低い（少ない）」「平年並」「高い（多い）」の 3 つの階級で予報します。階級の幅は、1981 ~ 2010 年の 30 年間に於ける各階級の出現率が等分（それぞれ 33%）となるように決めてあります（気候的出現率と呼びます）。
- (2) 予報する確率の数値は、それぞれの階級が出現する可能性の大きさを表しています。予測資料の信頼性が大きい場合には気候的出現率から大きく隔たった 10% 以下や 60% 以上の確率を付けられますが、特定の階級を強調できない場合には気候的出現率と同じかそれと同程度（30%、40%）の確率しか付けられません。
- (3) 晴れや雨などの天気日数は、平年の日数よりも多い（少ない）場合は「平年に比べて多い（少ない）」、また平年の日数と同程度に多い（少ない）場合には「平年と同様に多い（少ない）」と表現します。なお、単に多い（少ない）と表現した場合には対象期間の 2 分の 1 より多い（少ない）ことを意味します。