

島根県農業気象速報

平成 26 年 5 月下旬

島根県
松江地方気象台

平成 26 年 6 月 3 日発行

気象概況 平成 26 年 5 月下旬

この期間は、高気圧に覆われて晴れた日が多かった。また、期間の終わりは、南から暖かい空気が流れ込んだため、気温が平年を大幅に上回る日が続いた。

日付	天気概況	松江(06時～18時)	松江(18時～翌06時)
21日	東シナ海の高気圧に覆われる	晴一時曇	曇時々晴
22日	上空の寒気の影響を受ける	曇時々晴後一時雨	曇一時晴
23日	日本海の高気圧に覆われる	晴時々曇	晴時々薄曇
24日	日本の南海上の高気圧に覆われる	薄曇	薄曇
25日	日本の南東海上の高気圧に覆われる	晴後薄曇	薄曇後雨
26日	気圧の谷や前線の影響を受ける	雨時々曇	曇後晴
27日	東シナ海の高気圧に覆われる	薄曇時々晴	晴一時薄曇
28日	日本の南海上の高気圧に覆われる	晴	晴時々曇
29日	東シナ海の高気圧に覆われる	晴	晴時々薄曇
30日	日本の南海上の高気圧に覆われる	快晴	快晴
31日	西日本に中心を持つ高気圧に覆われる	快晴	快晴

気象官署・特別地域気象観測所の観測値(5月下旬)

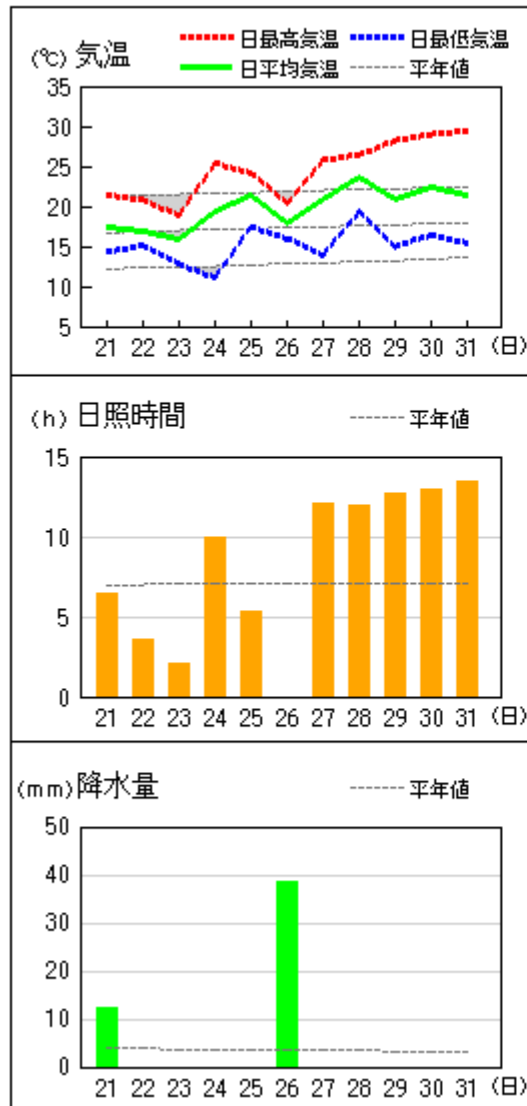
要素	気温()						降水量(mm)		日照時間(h)	
	平均		最高		最低					
	本年	平年	本年	平年	本年	平年	本年	平年	本年	平年
松江	20.8	18.6	26.2	23.7	15.8	14.2	30.0	39.8	93.3	73.9
浜田	20.8	18.4	25.0	22.6	16.9	14.1	20.5	45.4	109.1	74.0
西郷	19.8	17.3	24.5	21.9	15.2	12.7	51.0	40.2	90.5	78.0

平均気温は、全域「かなり高い」。降水量は、西郷「多い」、松江「平年並」、浜田「少ない」。日照時間は、松江・西郷「多い」、浜田「かなり多い」。

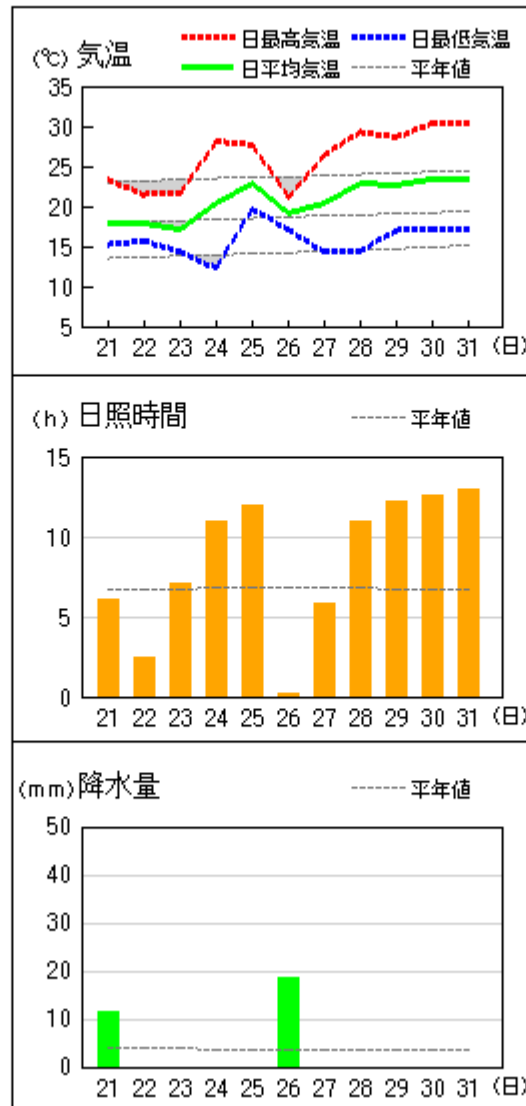
注：地上気象観測における平年の統計期間は、松江、浜田、西郷とも 1981～2010 年の 30 年間である。

アメダス 気象経過図：2014年05月21日-2014年05月31日

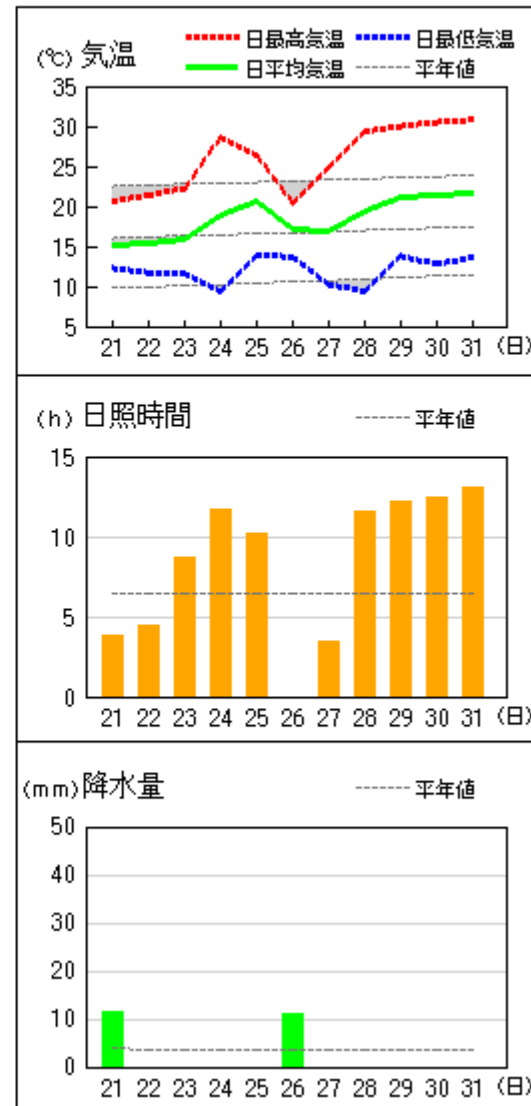
西郷



松江

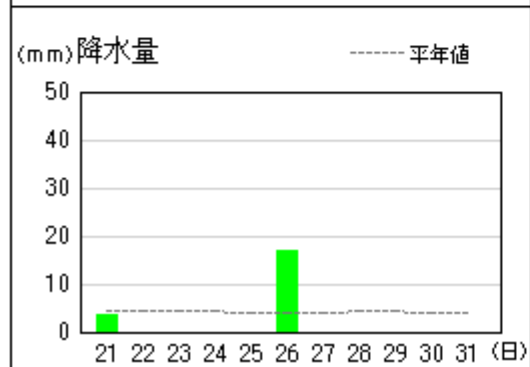
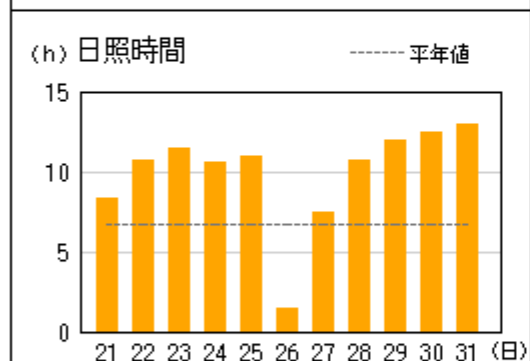
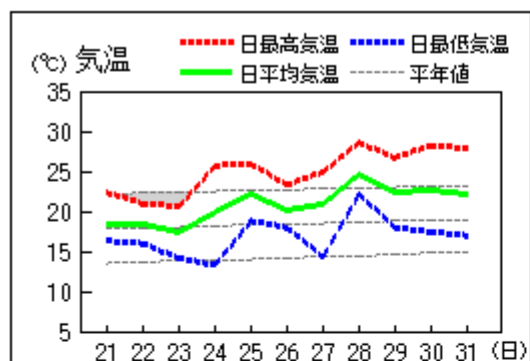


横田

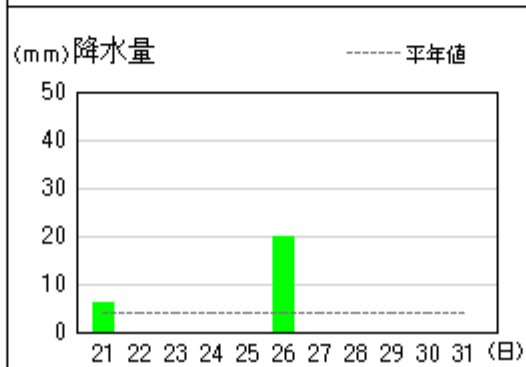
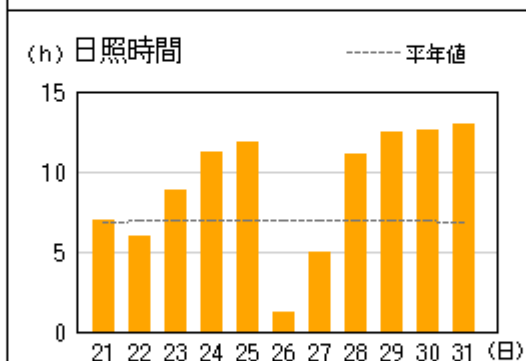
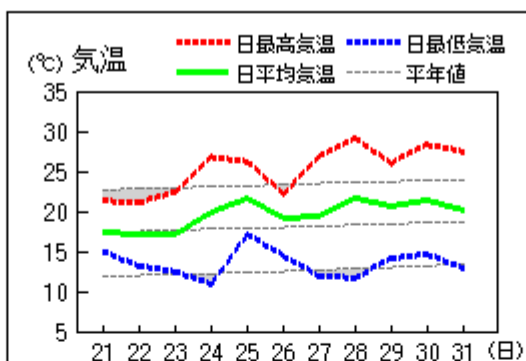


アメダス 気象経過図：2014年05月21日-2014年05月31日

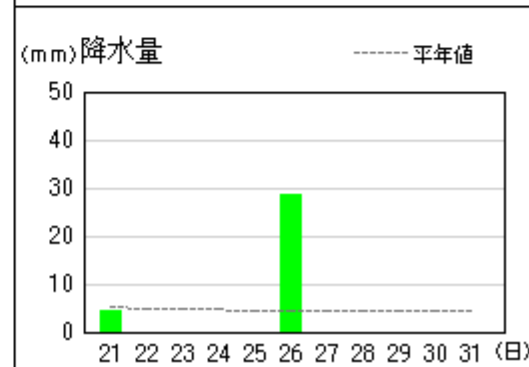
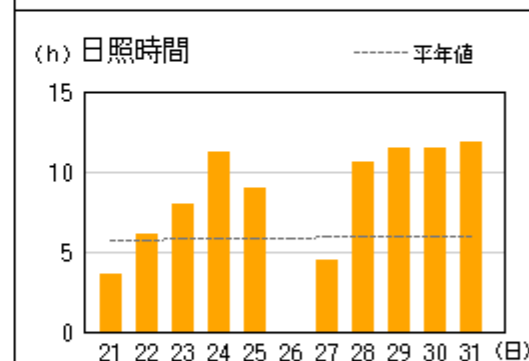
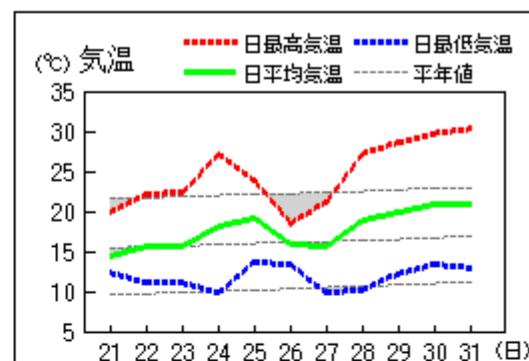
浜田



出雲

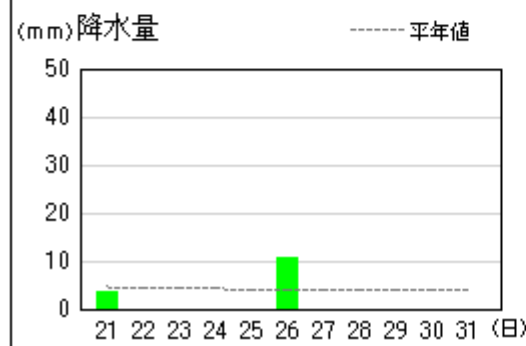
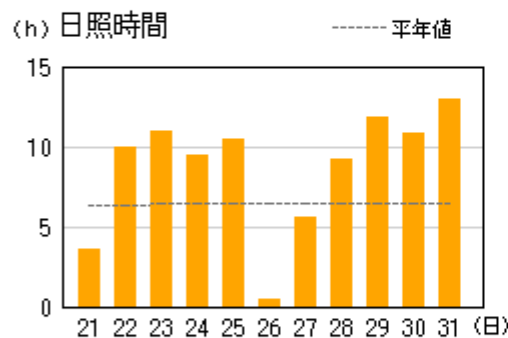
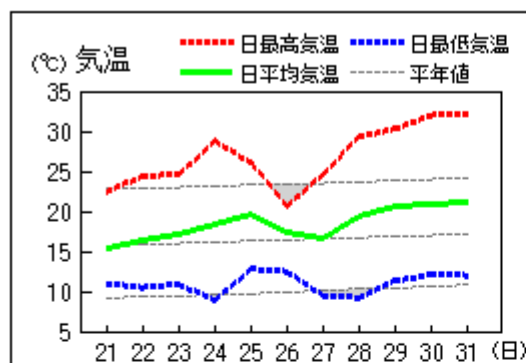


赤名

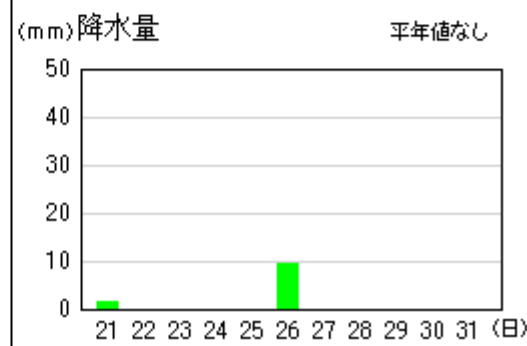
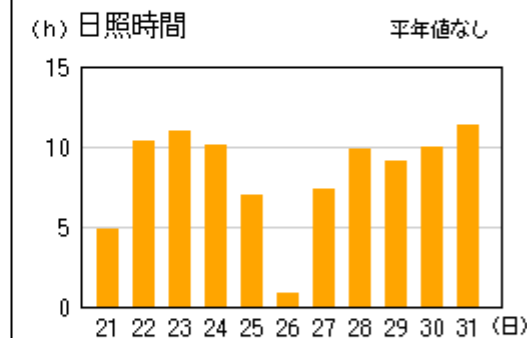
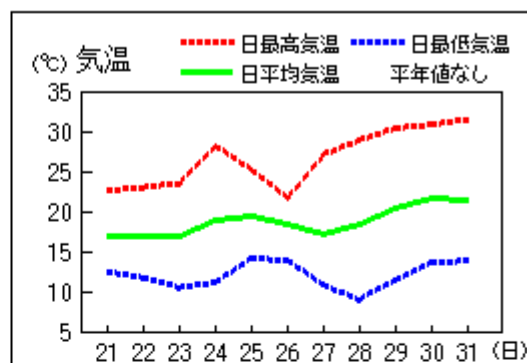


アメダス 気象経過図：2014年05月21日-2014年05月31日

瑞穂



吉賀

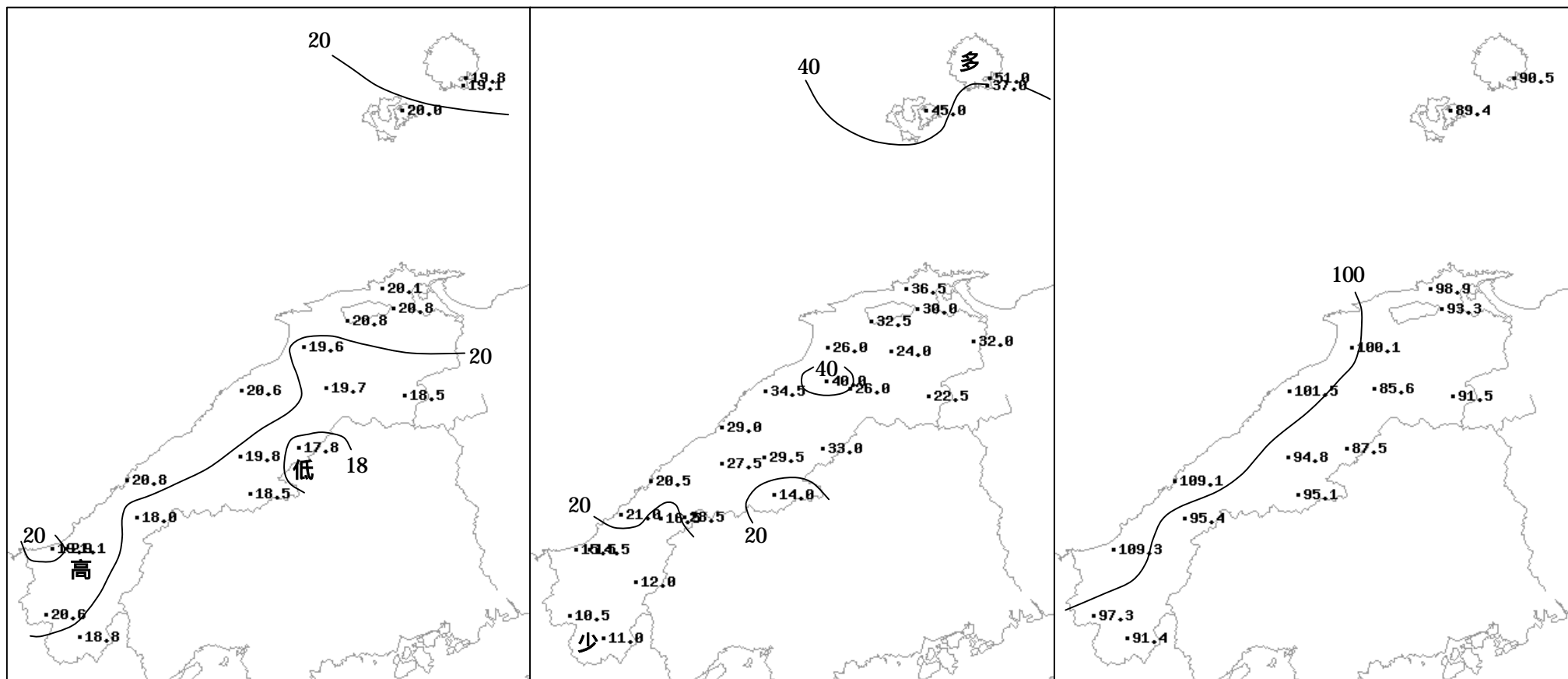


2014年（平成26年）5月下旬の気象分布図

平均気温（℃）

降水量（mm）

日照時間（h）



地域気象観測旬報

2014年5月21日～31日 島根県 (68)
(1/5)

観測所名	西郷										10 以上積算気温			218
	気温()			風向・風速(m/s)						降水量(mm)			日照 (h)	
	平均	最高	最低	平均	最多	最大	風向	瞬間	風向	日計	1時間	10分		
日付														
21	17.3	21.4	14.3	3.5	NE	6.9	NE	13.7	E	12.5	6.5	2.0	6.4	
22	17.0	20.8	15.1	2.7	NW	5.2	NW	9.1	NW	0.0	0.0	0.0	3.6	
23	15.8	18.9	12.8	2.0	E	4.8	ENE	7.2	E	0.0	0.0	0.0	2.1	
24	19.3	25.4	11.1	3.2	WSW	8.1	WSW	13.2	W	0.0	0.0	0.0	10.0	
25	21.4	24.2	17.5	4.4	W	8.3	W	13.3	WSW	0.0	0.0	0.0	5.3	
26	18.0	20.4	16.0	3.6	W	8.1	SW	15.7	SW	38.5	11.5	3.0	0.0	
27	21.0	25.8	14.0	3.7	WSW	9	W	14.3	WSW	0.0	0.0	0.0	12.1	
28	23.7	26.4	19.3	5.1	WSW	9.5	WSW	14.6	WSW	0.0	0.0	0.0	11.9	
29	20.8	28.2	15.0	2.1	NW	4.6	W	6.9	W	0.0	0.0	0.0	12.7	
30	22.4	29.0	16.4	2.7	WSW	6.7	WSW	10.2	WSW	0.0	0.0	0.0	13.0	
31	21.3	29.4	15.4	2.2	WNW	6.2	WSW	9.0	WSW	0.0	0.0	0.0	13.4	
前半旬	18.2	22.1	14.2	3.2	NW					12.5			27.4	
後半旬	21.2	26.5	16.0	3.2	WSW					38.5			63.1	
旬	19.8	24.5	15.2	3.2	WSW					51.0			90.5	
平年差/比	+2.5	+2.6	+2.5							127			116	

観測所名	西郷岬										10 以上積算気温			210
	気温()			風向・風速(m/s)						降水量(mm)			日照 (h)	
	平均	最高	最低	平均	最多	最大	風向	瞬間	風向	日計	1時間	10分		
日付														
21	16.7	20.5	13.9	5.1	NNE	9.4	NE	12.9	N	10.5	6.0	2.0		
22	16.5	19.7	14.3	2.9	NNW	6.5	WNW	9.3	NW	0.0	0.0	0.0		
23	15.3	17.7	13.7	2.4	E	5.4	ENE	7.7	E	0.0	0.0	0.0		
24	18.6	24.4	12.7	4.4	WSW	9.3	W	13.9	W	0.0	0.0	0.0		
25	20.2	23.0	17.2	6.1	WSW	9.4	WSW	13.4	WSW	0.0	0.0	0.0		
26	17.2	19.2	15.4	4.8	WSW	11.9	SSE	15.9	SSE	26.5	8.0	3.0		
27	19.4	23.6	15.8	5.2	WSW	8.8	WSW	11.8	WSW	0.0	0.0	0.0		
28	21.9	25.2	18.7	5.4	WSW	8.1	W	11.3	WNW	0.0	0.0	0.0		
29	20.8	27.1	16.8	2.1	WSW	3.9	SW	5.7	W	0.0	0.0	0.0		
30	21.9	27.6	17.9	3.4	WSW	7.9	WNW	12.9	WNW	0.0	0.0	0.0		
31	21.2	28.1	17.6	3.4	WSW	7.8	W	10.8	W	0.0	0.0	0.0		
前半旬	17.5	21.1	14.4	4.2	WSW					10.5				
後半旬	20.4	25.1	17.0	4.1	WSW					26.5				
旬	19.1	23.3	15.8	4.1	WSW					37.0				
平年差/比	+2.1	+2.5	+2.2							52				

観測所名	海士										10 以上積算気温			220
	気温()			風向・風速(m/s)						降水量(mm)			日照 (h)	
	平均	最高	最低	平均	最多	最大	風向	瞬間	風向	日計	1時間	10分		
日付														
21	17.7	21.2	15.0	2.3	W	4.6	W	7.5	W	12.5	5.0	1.5	6.3	
22	16.9	19.0	15.1	1.8	NNW	3.4	W	7.0	WNW	0.0	0.0	0.0	1.4	
23	15.8	18.9	12.6	1.6	NNE	4	NE	8.3	NNE	0.0	0.0	0.0	1.3	
24	19.4	25.3	11.2	2.6	SW	6	WSW	14.6	SSW	0.0	0.0	0.0	9.9	
25	21.3	25.1	17.3	3.5	SW	6	SW	13.1	WSW	0.0	0.0	0.0	7.7	
26	18.7	21.0	16.4	2.9	SW	6.6	SSE	13.0	SSW	32.5	8.5	3.5	0.8	
27	21.6	24.3	18.2	3.8	SW	6.2	SW	12.3	WSW	0.0	0.0	0.0	12.1	
28	23.8	27.0	18.0	3.9	SW	7.4	WSW	15.7	WSW	0.0	0.0	0.0	11.4	
29	21.2	28.2	14.3	1.4	SW	4	SW	7.2	SW	0.0	0.0	0.0	12.5	
30	22.2	28.5	16.6	2.3	SW	6.3	WSW	10.3	SSW	0.0	0.0	0.0	12.9	
31	21.6	28.0	15.2	1.5	WSW	4.2	W	7.1	SSW	0.0	0.0	0.0	13.1	
前半旬	18.2	21.9	14.2	2.4	SW					12.5			26.6	
後半旬	21.5	26.2	16.5	2.6	SW					32.5			62.8	
旬	20.0	24.2	15.4	2.5	SW					45.0			89.4	
平年差/比	+2.3	+2.3	+2.4							118			126	

観測所名	鹿島										10 以上積算気温			221
	気温()			風向・風速(m/s)						降水量(mm)			日照 (h)	
	平均	最高	最低	平均	最多	最大	風向	瞬間	風向	日計	1時間	10分		
日付														
21	17.6	21.7	15.3	2.5	NNE	5.7	NE	12.2	N	12.0	4.5	1.5	7.0	
22	17.3	19.7	15.3	2.2	N	4.8	W	8.2	N	0.0	0.0	0.0	1.5	
23	16.9	20.8	12.3	2.1	N	4.8	N	8.0	NNW	0.0	0.0	0.0	9.3	
24	20.2	29.2	11.9	2.9	SW	8	SW	11.7	WNW	0.0	0.0	0.0	10.9	
25	22.0	28.5	17.8	3.0	SW	8.1	SW	12.7	W	0.0	0.0	0.0	12.0	
26	19.2	21.2	17.3	3.8	SSW	7.6	SSW	12.9	SSW	24.5	6.5	2.5	1.1	
27	20.2	26.9	14.3	3.2	SW	7.7	WSW	12.0	WSW	0.0	0.0	0.0	8.4	
28	22.3	30.0	14.3	2.7	ENE	8.2	SW	12.7	WSW	0.0	0.0	0.0	11.2	
29	21.2	26.6	15.1	1.4	N	3.8	NNE	6.4	N	0.0	0.0	0.0	12.1	
30	22.2	29.4	16.5	1.9	ENE	5.6	W	10.6	WNW	0.0	0.0	0.0	12.5	
31	21.5	28.2	15.4	1.8	ENE	5.3	WNW	9.6	W	0.0	0.0	0.0	12.9	
前半旬	18.8	24.0	14.5	2.5	N					12.0			40.7	
後半旬	21.1	27.1	15.5	2.5	ENE					24.5			58.2	
旬	20.1	25.7	15.0	2.5	ENE					36.5			98.9	
平年差/比	+2.1	+2.9	+1.7							97			137	

-) : 統計値を求める対象となる資料の一部が欠けているが、その範囲が許容の範囲内の値。
-] : 統計値を求める対象となる資料が、許容する範囲内の資料数を満たさず、十分な信頼を保証できない値。
- × : 統計値を求める対象となる資料が、参考値もしくは欠測により全くなく統計値を求めることができない。

地域気象観測旬報

2014年5月21日～31日 島根県 (68)
(2/5)

観測所名	斐川										10 以上積算気温			229
	気温()			風向・風速(m/s)						降水量(mm)			日照(h)	
	平均	最高	最低	平均	最多	最大	風向	瞬間	風向	日計	1時間	10分		
21	18.3	22.6	16.1	4.9	NE	10.1	NNE	11.8	NE	9.0	7.0	2.0		
22	18.0	21.9	15.8	3.7	N	6.5	WNW	8.2	WNW	0.0	0.0	0.0		
23	17.7	21.3	13.9	3.9	NNE	7.5	ENE	8.7	ENE	0.0	0.0	0.0		
24	20.6	28.5	12.5	4.9	WSW	10	WSW	12.9	WSW	0.0	0.0	0.0		
25	22.8	27.0	19.5	4.8	WSW	10.1	WSW	12.3	WSW	0.0	0.0	0.0		
26	19.4	21.5	17.2	3.5	WSW	8.8	WSW	12.3	S	23.5	6.0	2.0		
27	20.4	26.4	14.2	4.3	WSW	8	WSW	9.8	WSW	0.0	0.0	0.0		
28	23.3	29.7	14.6	4.3	WSW	9.3	W	12.9	W	0.0	0.0	0.0		
29	22.4	28.6	15.5	2.1	SSE	5.1	W	7.2	W	0.0	0.0	0.0		
30	23.2	30.1	16.3	3.6	SSE	9.5	WSW	12.3	WSW	0.0	0.0	0.0		
31	22.5	29.7	15.2	3.5	WSW	7.9	WSW	9.8	WSW	0.0	0.0	0.0		
前半旬	19.5	24.3	15.6	4.4	WSW					9.0				
後半旬	21.9	27.7	15.5	3.6	WSW					23.5				
旬	20.8	26.1	15.5	4.0	WSW					32.5				
平年差/比	+2.2	+2.7	+1.4							51				

観測所名	松江										10 以上積算気温			228
	気温()			風向・風速(m/s)						降水量(mm)			日照(h)	
	平均	最高	最低	平均	最多	最大	風向	瞬間	風向	日計	1時間	10分		
21	18.0	23.3	15.2	4.3	NW	8.6	NE	14.1	ENE	11.5	4.5	1.5	6.1	
22	17.8	21.5	15.7	3.6	W	7	NW	9.6	NW	0.0	0.0	0.0	2.5	
23	17.2	21.7	14.3	2.6	E	6	ESE	9.3	ENE	0.0	0.0	0.0	7.1	
24	20.5	28.1	12.3	4.1	W	9.9	WSW	14.3	WSW	0.0	0.0	0.0	11.0	
25	22.8	27.7	19.7	4.5	W	9.9	WSW	14.3	WSW	0.0	0.0	0.0	12.0	
26	19.2	21.1	17.1	2.6	WSW	6.5	W	11.9	SSW	18.5	5.0	2.0	0.2	
27	20.5	26.4	14.3	2.9	WSW	6.9	WSW	9.4	WSW	0.0	0.0	0.0	5.8	
28	22.9	29.3	14.4	3.3	W	10	W	15.0	W	0.0	0.0	0.0	10.9	
29	22.7	28.6	17.0	2.2	E	5.1	W	7.1	NW	0.0	0.0	0.0	12.2	
30	23.5	30.4	17.1	2.8	W	8.1	W	11.5	WSW	0.0	0.0	0.0	12.6	
31	23.3	30.3	17.1	2.8	WNW	7.7	WSW	10.6	WSW	0.0	0.0	0.0	12.9	
前半旬	19.3	24.5	15.4	3.8	W					11.5			38.7	
後半旬	22.0	27.7	16.2	2.8	W					18.5			54.6	
旬	20.8	26.2	15.8	3.2	W					30.0			93.3	
平年差/比	+2.2	+2.5	+1.6							75			126	

観測所名	出雲										10 以上積算気温			215
	気温()			風向・風速(m/s)						降水量(mm)			日照(h)	
	平均	最高	最低	平均	最多	最大	風向	瞬間	風向	日計	1時間	10分		
21	17.3	21.3	15.0	2.9	ENE	6.7	NE	12.3	NNE	6.0	6.5	1.5	7.0	
22	17.2	21.1	13.2	2.1	WNW	4.5	WNW	7.4	WNW	0.0	0.0	0.0	6.0	
23	17.2	22.4	12.5	2.3	NE	5.4	ENE	8.6	NE	0.0	0.0	0.0	8.8	
24	19.8	26.8	10.9	2.5	W	5.8	W	10.5	WSW	0.0	0.0	0.0	11.2	
25	21.6	26.2	17.2	2.7	W	6.1	W	11.4	WSW	0.0	0.0	0.0	11.8	
26	19.2	22.2	14.5	3.9	S	8.6	S	18.8	S	20.0	6.0	2.5	1.2	
27	19.3	26.9	11.9	1.4	WSW	4.3	WSW	8.5	W	0.0	0.0	0.0	4.9	
28	21.6	29.1	11.7	2.3	W	5	W	10.2	W	0.0	0.0	0.0	11.1	
29	20.7	26.0	14.1	1.5	W	4.1	WSW	7.6	W	0.0	0.0	0.0	12.5	
30	21.3	28.3	14.7	1.8	W	5.7	W	10.1	W	0.0	0.0	0.0	12.6	
31	20.2	27.5	12.9	1.6	W	5.1	W	8.0	WSW	0.0	0.0	0.0	13.0	
前半旬	18.6	23.6	13.8	2.5	W					6.0			44.8	
後半旬	20.4	26.7	13.3	2.1	W					20.0			55.3	
旬	19.6	25.3	13.5	2.3	W					26.0			100.1	
平年差/比	+1.6	+2.0	+1.0							61			132	

観測所名	大田										10 以上積算気温			227
	気温()			風向・風速(m/s)						降水量(mm)			日照(h)	
	平均	最高	最低	平均	最多	最大	風向	瞬間	風向	日計	1時間	10分		
21	17.8	22.4	15.4	2.3	N	5.3	N	12.0	N	5.5	6.0	1.0	8.6	
22	17.7	22.4	14.6	1.7	NNW	4.1	NNW	7.1	NW	0.0	0.0	0.0	7.7	
23	17.3	22.0	13.6	1.8	N	4.8	N	7.8	NNE	0.0	0.0	0.0	9.7	
24	21.2	29.4	13.2	1.6	SSW	4.5	NW	10.2	WNW	0.0	0.0	0.0	10.9	
25	22.1	27.9	17.6	1.9	SE	4.1	W	8.6	WNW	0.0	0.0	0.0	10.7	
26	19.2	21.8	16.0	2.1	SE	5.3	SE	11.7	ESE	29.0	11.0	3.5	1.1	
27	20.0	27.1	14.8	1.8	SSE	3.8	SSE	6.9	SSW	0.0	0.0	0.0	4.3	
28	22.8	30.5	15.6	2.0	SE	4.5	WNW	8.7	WNW	0.0	0.0	0.0	10.7	
29	21.8	27.9	15.5	1.4	SE	3.5	NW	7.6	NW	0.0	0.0	0.0	12.3	
30	23.9	30.6	17.5	2.0	SSE	3.8	WNW	7.6	NW	0.0	0.0	0.0	12.5	
31	22.7	30.8	15.6	1.4	WNW	3.2	WNW	7.0	W	0.0	0.0	0.0	13.0	
前半旬	19.2	24.8	14.9	1.9	N					5.5			47.6	
後半旬	21.7	28.1	15.8	1.8	SE					29.0			53.9	
旬	20.6	26.6	15.4	1.8	SE					34.5			101.5	
平年差/比	+1.9	+2.4	+1.9							75			135	

地域気象観測旬報

2014年5月21日～31日 島根県 (68)
(3/5)

観測所名	掛合									10 以上積算気温				217
	気温()			風向・風速(m/s)						降水量(mm)			日照 (h)	
	平均	最高	最低	平均	最多	最大	風向	瞬間	風向	日計	1時間	10分		
21	16.2	21.4	13.6	1.7	NNW	3.9	NNW	7.2	NW	10.0	4.5	1.0	4.3	
22	16.7	21.8	13.4	1.4	NNW	3.7	NNW	6.7	NNW	0.0	0.0	0.0	4.0	
23	16.8	22.5	12.4	1.2	NNW	3.4	NNW	6.9	NW	0.0	0.0	0.0	7.7	
24	20.4	29.6	10.8	1.4	SSE	4.8	NW	7.8	NNW	0.0	0.0	0.0	10.9	
25	22.4	28.2	16.3	2.1	SSE	4.4	S	9.8	SSE	0.0	0.0	0.0	10.4	
26	18.8	21.6	16.0	3.0	S	6.3	SSE	13.8	SSE	16.0	5.0	1.5	0.6	
27	18.6	25.6	13.1	1.9	SSE	3.9	SSE	9.2	S	0.0	0.0	0.0	2.7	
28	21.4	29.8	12.0	1.8	SSE	4.9	SSE	9.6	SE	0.0	0.0	0.0	10.8	
29	21.4	30.5	13.5	1.2	SSE	4.6	NNW	7.1	NNW	0.0	0.0	0.0	11.5	
30	22.5	31.2	14.2	1.4	N	4	NNW	7.4	NNW	0.0	0.0	0.0	11.1	
31	21.8	31.8	13.0	1.1	SSE	4.3	N	8.5	NNE	0.0	0.0	0.0	11.6	
前半旬	18.5	24.7	13.3	1.6	NNW					10.0			37.3	
後半旬	20.8	28.4	13.6	1.7	SSE					16.0			48.3	
旬	19.7	26.7	13.5	1.7	SSE					26.0			85.6	
平年差/比	+2.4	+3.1	+2.3							60			125	

観測所名	赤名									10 以上積算気温				195
	気温()			風向・風速(m/s)						降水量(mm)			日照 (h)	
	平均	最高	最低	平均	最多	最大	風向	瞬間	風向	日計	1時間	10分		
21	14.5	19.9	12.3	1.7	N	3.9	NNW	7.9	NNW	4.5	2.5	1.0	3.6	
22	15.7	22.2	11.1	1.4	N	3.4	NNW	7.5	NNW	0.0	0.0	0.0	6.1	
23	15.7	22.3	11.1	1.2	NNE	3.2	NNE	7.0	NNE	0.0	0.0	0.0	7.9	
24	18.2	27.2	9.8	1.0	SE	3.4	SE	6.4	SE	0.0	0.0	0.0	11.2	
25	19.1	23.8	13.7	1.8	SE	4.9	SE	8.7	SE	0.0	0.0	0.0	9.0	
26	15.9	18.5	13.3	1.1	SE	2.7	S	7.6	S	28.5	10.0	3.5	0.0	
27	15.7	21.2	9.8	0.5	S	2	S	4.3	SSE	0.0	0.0	0.0	4.5	
28	18.9	27.2	10.2	1.2	SE	4.5	SE	7.0	SE	0.0	0.0	0.0	10.6	
29	20.0	28.6	12.2	1.1	SE	3.8	SE	9.4	SSE	0.0	0.0	0.0	11.4	
30	20.8	29.7	13.4	1.1	SE	4.1	SE	6.8	SE	0.0	0.0	0.0	11.4	
31	20.8	30.3	12.9	0.8	SSE	3	N	5.3	N	0.0	0.0	0.0	11.8	
前半旬	16.6	23.1	11.6	1.4	N					4.5			37.8	
後半旬	18.7	25.9	12.0	1.0	SE					28.5			49.7	
旬	17.8	24.6	11.8	1.2	SE					33.0			87.5	
平年差/比	+1.8	+2.5	+1.5							73			137	

観測所名	横田									10 以上積算気温				204
	気温()			風向・風速(m/s)						降水量(mm)			日照 (h)	
	平均	最高	最低	平均	最多	最大	風向	瞬間	風向	日計	1時間	10分		
21	15.2	20.6	12.3	2.3	NE	6.9	NE	13.5	NE	11.5	6.5	1.5	3.8	
22	15.4	21.4	11.7	1.9	WNW	5.4	WNW	9.3	NW	0.0	0.0	0.0	4.4	
23	15.9	22.2	11.6	1.3	NE	3.1	NNW	5.8	NNE	0.0	0.0	0.0	8.7	
24	19.0	28.7	9.3	1.1	WNW	5.1	WNW	7.9	SW	0.0	0.0	0.0	11.7	
25	20.6	26.4	13.9	1.7	S	4.7	SW	10.8	SSW	0.0	0.0	0.0	10.2	
26	17.2	20.4	13.7	2.6	SSE	5.6	S	14.7	S	11.0	4.0	1.5	0.0	
27	16.8	24.8	10.2	0.9	NNE	2.6	WNW	4.9	SW	0.0	0.0	0.0	3.4	
28	19.3	29.3	9.4	1.2	SW	4.1	WNW	8.1	SSW	0.0	0.0	0.0	11.6	
29	21.1	30.0	13.8	1.0	WNW	4.6	NNE	7.4	N	0.0	0.0	0.0	12.2	
30	21.5	30.5	12.8	1.3	WNW	4.9	WNW	7.6	NW	0.0	0.0	0.0	12.4	
31	21.7	30.8	13.6	1.1	WNW	3.9	NW	6.8	NNW	0.0	0.0	0.0	13.1	
前半旬	17.2	23.9	11.8	1.7	NE					11.5			38.8	
後半旬	19.6	27.6	12.3	1.4	WNW					11.0			52.7	
旬	18.5	25.9	12.0	1.5	WNW					22.5			91.5	
平年差/比	+1.8	+2.9	+1.4							59			130	

観測所名	川本									10 以上積算気温				218
	気温()			風向・風速(m/s)						降水量(mm)			日照 (h)	
	平均	最高	最低	平均	最多	最大	風向	瞬間	風向	日計	1時間	10分		
21	17.2	22.8	13.7	1.2	WNW	3.4	N	6.6	NNW	3.5	6.0	1.0	4.3	
22	17.7	23.4	13.2	1.4	NNE	3.8	NNE	7.0	NNE	0.0	0.0	0.0	7.2	
23	17.8	24.6	12.6	1.2	NNW	3.4	NNE	6.8	NNW	0.0	0.0	0.0	11.5	
24	19.9	30.5	11.5	1.0	N	3.2	N	6.1	N	0.0	0.0	0.0	10.3	
25	21.7	28.8	14.9	1.8	S	4.5	S	10.5	S	0.0	0.0	0.0	9.2	
26	19.3	21.6	15.7	2.4	SSE	7	SSE	15.0	SE	26.0	8.5	3.5	0.4	
27	18.2	27.0	12.6	0.7	NNW	2.1	SSW	3.9	SSW	0.0	0.0	0.0	4.9	
28	20.8	30.2	11.1	1.4	NNW	6.5	SSW	12.7	SSE	0.0	0.0	0.0	9.7	
29	21.4	30.8	12.8	0.9	NNW	2.8	N	5.5	N	0.0	0.0	0.0	12.3	
30	22.2	31.6	14.7	0.9	NNW	2.9	NNW	6.4	N	0.0	0.0	0.0	12.2	
31	21.5	31.9	12.9	0.8	N	2.9	N	5.8	N	0.0	0.0	0.0	12.8	
前半旬	18.9	26.0	13.2	1.3	N					3.5			42.5	
後半旬	20.6	28.9	13.3	1.2	NNW					26.0			52.3	
旬	19.8	27.6	13.2	1.2	NNW					29.5			94.8	
平年差/比	+2.3	+3.4	+1.4							64			145	

地域気象観測旬報

2014年5月21日～31日 島根県 (68)
(4/5)

観測所名	浜田											10 以上積算気温			229
	気温()			風向・風速(m/s)						降水量(mm)			日照 (h)		
	平均	最高	最低	平均	最多	最大	風向	瞬間	風向	日計	1時間	10分			
21	18.5	22.4	16.3	3.3	NE	8.9	NE	12.9	ENE	3.5	6.0	2.0	8.3		
22	18.3	21.0	16.0	2.8	N	5.9	SSW	7.4	SSW	0.0	0.0	0.0	10.7		
23	17.5	20.6	14.2	3.0	ENE	5.9	N	9.6	N	0.0	0.0	0.0	11.5		
24	19.8	25.7	13.3	3.2	SW	7.5	SW	10.3	SW	0.0	0.0	0.0	10.6		
25	22.1	26.0	18.8	2.7	SSW	6.7	SW	9.8	SW	0.0	0.0	0.0	10.9		
26	20.2	23.3	18.0	3.6	SW	8.4	SW	13.1	SSE	17.0	4.5	2.5	1.5		
27	20.8	24.9	14.3	3.7	ENE	7.3	SW	10.6	S	0.0	0.0	0.0	7.4		
28	24.7	28.6	22.1	5.5	SSW	14.2	SSW	22.4	SSW	0.0	0.0	0.0	10.7		
29	22.4	26.7	18.0	2.3	ENE	5.2	SSW	9.1	SSE	0.0	0.0	0.0	12.0		
30	22.7	28.2	17.4	2.6	ENE	5.5	WSW	7.3	WSW	0.0	0.0	0.0	12.5		
31	22.1	27.9	17.0	2.3	ENE	3.8	WSW	4.9	W	0.0	0.0	0.0	13.0		
前半旬	19.2	23.1	15.7	3.0	ENE					3.5			52.0		
後半旬	22.2	26.6	17.8	3.3	ENE					17.0			57.1		
旬	20.8	25.0	16.9	3.2	ENE					20.5			109.1		
平年差/比	+2.4	+2.4	+2.8							45			147		

観測所名	弥栄											10 以上積算気温			198
	気温()			風向・風速(m/s)						降水量(mm)			日照 (h)		
	平均	最高	最低	平均	最多	最大	風向	瞬間	風向	日計	1時間	10分			
21	15.1	19.9	11.7	2.3	N	6.5	N	13.0	NNE	2.0	4.5	1.0	4.8		
22	16.4	21.6	12.1	1.5	NNW	3.8	NW	6.4	N	0.0	0.0	0.0	9.2		
23	15.8	22.2	10.3	1.6	NNE	4.2	N	6.9	N	0.0	0.0	0.0	11.3		
24	17.6	28.0	8.2	1.2	N	3.6	W	6.6	WSW	0.0	0.0	0.0	9.7		
25	20.5	27.7	14.0	1.6	SSE	6.2	SE	13.5	SSE	0.0	0.0	0.0	10.3		
26	18.0	20.7	12.3	1.4	S	3.3	S	9.9	WSW	14.5	6.0	3.5	0.0		
27	16.1	24.8	8.7	0.9	N	3.3	W	5.9	SSW	0.0	0.0	0.0	7.1		
28	19.1	28.7	8.1	1.7	N	5.3	S	13.4	SSW	0.0	0.0	0.0	9.6		
29	19.9	28.6	11.7	1.1	N	3.2	NW	6.0	NW	0.0	0.0	0.0	10.7		
30	20.1	29.2	12.5	1.4	N	3.5	WNW	6.6	WSW	0.0	0.0	0.0	11.1		
31	19.7	30.3	10.9	1.2	N	2.5	W	5.4	WSW	0.0	0.0	0.0	11.6		
前半旬	17.1	23.9	11.3	1.6	N					2.0			45.3		
後半旬	18.8	27.1	10.7	1.3	N					14.5			50.1		
旬	18.0	25.6	11.0	1.4	N					16.5			95.4		
平年差/比	+1.8	+3.3	+1.1							31			138		

観測所名	瑞穂											10 以上積算気温			203
	気温()			風向・風速(m/s)						降水量(mm)			日照 (h)		
	平均	最高	最低	平均	最多	最大	風向	瞬間	風向	日計	1時間	10分			
21	15.4	22.4	11.0	1.5	WNW	3.7	WNW	7.6	WNW	3.5	3.5	1.0	3.6		
22	16.4	24.4	10.5	1.2	WNW	4.2	WNW	7.9	WNW	0.0	0.0	0.0	9.9		
23	17.1	24.6	10.9	1.3	WNW	4.4	W	7.7	WNW	0.0	0.0	0.0	10.9		
24	18.3	28.8	8.9	0.8	SSW	3.3	W	6.0	WSW	0.0	0.0	0.0	9.4		
25	19.7	26.1	12.8	1.6	SSW	4.9	S	9.5	SSW	0.0	0.0	0.0	10.5		
26	17.4	20.6	12.5	2.4	S	6.6	S	14.2	SSW	10.5	5.0	1.5	0.5		
27	16.7	24.7	9.5	0.5	WNW	1.9	WNW	7.2	WNW	0.0	0.0	0.0	5.6		
28	19.5	29.3	9.2	1.4	SSW	7.7	S	15.1	S	0.0	0.0	0.0	9.2		
29	20.6	30.3	11.3	0.8	ENE	2.7	WNW	5.7	W	0.0	0.0	0.0	11.8		
30	20.9	32.0	12.1	0.7	WNW	2.7	E	4.9	WNW	0.0	0.0	0.0	10.8		
31	21.2	32.2	12.0	0.8	WNW	3.1	W	7.4	W	0.0	0.0	0.0	12.9		
前半旬	17.4	25.3	10.8	1.3	WNW					3.5			44.3		
後半旬	19.4	28.2	11.1	1.1	WNW					10.5			50.8		
旬	18.5	26.9	11.0	1.2	WNW					14.0			95.1		
平年差/比	+2.1	+3.6	+1.2							33			135		

観測所名	高津											10 以上積算気温			219
	気温()			風向・風速(m/s)						降水量(mm)			日照 (h)		
	平均	最高	最低	平均	最多	最大	風向	瞬間	風向	日計	1時間	10分			
21	17.5	20.3	14.6	3.2	NW	7.6	NNE	13.4	NNE	1.0	3.5	0.5			
22	16.9	20.6	13.9	2.3	NNE	4.3	NNE	6.7	NNE	0.0	0.0	0.0			
23	16.2	19.9	12.4	2.5	N	5.6	N	9.3	N	0.0	0.0	0.0			
24	19.9	26.5	13.4	4.0	S	8.5	WNW	10.8	WNW	0.0	0.0	0.0			
25	21.5	27.1	17.4	4.0	S	8.3	SSE	12.9	SSE	0.0	0.0	0.0			
26	20.0	23.1	16.2	6.1	SSE	13.1	SSE	18.5	S	11.5	3.5	2.5			
27	20.4	27.3	14.3	3.4	S	6.1	S	8.2	SSE	0.0	0.0	0.0			
28	21.8	30.5	15.9	4.9	SSE	10.3	W	17.5	WSW	3.0	3.0	1.0			
29	20.5	25.4	15.1	2.7	SSE	6.1	SSE	7.7	SSE	0.0	0.0	0.0			
30	22.5	27.3	19.1	3.8	S	7.5	S	10.3	S	0.0	0.0	0.0			
31	21.8	26.9	17.4	2.8	SSE	4.5	S	6.7	S	0.0	0.0	0.0			
前半旬	18.4	22.9	14.3	3.2	S					1.0					
後半旬	21.2	26.8	16.3	4.0	SSE					14.5					
旬	19.9	25.0	15.4	3.6	SSE					15.5					
平年差/比	+1.7	+2.5	+1.5							29					

地域気象観測旬報

2014年5月21日～31日 島根県 (68)
(5/5)

観測所名	益田										10 以上積算気温			233
	気温()			風向・風速(m/s)						降水量(mm)			日照 (h)	
	平均	最高	最低	平均	最多	最大	風向	瞬間	風向	日計	1時間	10分		
21	18.8	22.4	15.6	2.0	NW	3.8	N	7.9	N	1.0	5.0	0.5	8.5	
22	18.5	22.8	15.2	1.4	N	3.3	N	7.3	N	0.0	0.0	0.0	11.1	
23	17.9	21.9	14.1	2.0	N	4.6	N	8.9	N	0.0	0.0	0.0	12.8	
24	21.0	28.3	13.3	1.4	NNW	2.9	N	6.4	N	0.0	0.0	0.0	11.2	
25	22.9	29.5	17.7	2.1	SSW	4.8	S	9.2	SSE	0.0	0.0	0.0	9.5	
26	21.2	24.0	16.4	2.7	SSW	5.8	S	12.2	SSW	10.0	2.5	1.5	1.6	
27	21.4	28.9	13.8	1.4	SSE	3.2	WSW	6.4	SW	0.0	0.0	0.0	7.8	
28	22.8	32.4	14.7	2.3	S	5.5	S	9.4	SSW	3.5	3.5	1.0	10.4	
29	21.7	26.9	15.9	1.3	NNW	3	WNW	5.5	N	0.0	0.0	0.0	11.2	
30	23.4	29.0	17.3	1.5	ESE	3	WNW	6.7	NW	0.0	0.0	0.0	12.3	
31	22.9	29.2	16.8	1.4	NNW	2.5	N	4.7	WNW	0.0	0.0	0.0	12.9	
前半旬	19.8	25.0	15.2	1.8	NNW					1.0			53.1	
後半旬	22.2	28.4	15.8	1.8	NNW					13.5			56.2	
旬	21.1	26.8	15.5	1.8	NNW					14.5			109.3	
平年差/比	+2.4	+3.0	+1.7							33			146	

観測所名	津和野										10 以上積算気温			227
	気温()			風向・風速(m/s)						降水量(mm)			日照 (h)	
	平均	最高	最低	平均	最多	最大	風向	瞬間	風向	日計	1時間	10分		
21	18.0	24.5	13.3	2.1	NE	4.4	NNE	8.8	NNE	1.5	4.5	0.5	4.9	
22	18.1	25.9	12.2	1.5	N	4	NE	8.0	NNE	0.0	0.0	0.0	10.3	
23	18.0	25.1	12.5	1.5	NNE	3.7	N	7.5	NE	0.0	0.0	0.0	10.8	
24	20.5	29.2	11.2	1.9	SSW	5.2	SSW	9.1	SSW	0.0	0.0	0.0	11.0	
25	22.1	27.8	16.8	3.2	SSW	8.7	SSW	16.7	SSW	0.0	0.0	0.0	6.5	
26	20.0	23.4	14.8	3.6	SSW	8.6	SSW	15.7	SSW	7.5	3.0	1.5	1.1	
27	19.3	29.8	12.0	1.2	NNE	4.5	SSW	7.3	SSW	0.0	0.0	0.0	7.7	
28	20.7	30.2	11.7	2.2	NE	5.3	S	10.9	SSW	1.5	1.0	1.0	10.3	
29	22.1	32.3	13.3	1.2	NNE	4.2	NNE	7.0	NNE	0.0	0.0	0.0	11.0	
30	24.0	33.2	16.1	1.7	N	4.3	S	8.1	SSE	0.0	0.0	0.0	11.7	
31	23.7	34.3	14.9	1.3	N	3.7	N	6.4	N	0.0	0.0	0.0	12.0	
前半旬	19.3	26.5	13.2	2.0	SSW					1.5			43.5	
後半旬	21.6	30.5	13.8	1.9	SSW					9.0			53.8	
旬	20.6	28.7	13.5	1.9	SSW					10.5			97.3	
平年差/比	+2.2	+3.5	+1.0							22			145	

観測所名	吉賀										10 以上積算気温			206
	気温()			風向・風速(m/s)						降水量(mm)			日照 (h)	
	平均	最高	最低	平均	最多	最大	風向	瞬間	風向	日計	1時間	10分		
21	17.0	22.6	12.5	3.9	NE	9.1	ENE	14.0	NE	1.5	2.5	1.0	4.8	
22	16.8	23.0	11.7	2.5	NE	8.3	ENE	11.2	NE	0.0	0.0	0.0	10.3	
23	16.9	23.5	10.5	2.5	ENE	6.4	ENE	10.9	ENE	0.0	0.0	0.0	10.9	
24	18.8	28.2	11.1	1.5	NNE	5.7	SW	8.6	SW	0.0	0.0	0.0	10.1	
25	19.4	25.2	14.1	2.1	WSW	5.4	W	12.3	WSW	0.0	0.0	0.0	7.0	
26	18.3	21.7	13.9	2.3	W	4.8	W	11.7	W	9.5	3.5	2.0	0.8	
27	17.2	27.1	10.8	1.2	NE	4.3	NE	8.9	ENE	0.0	0.0	0.0	7.3	
28	18.5	28.9	9.0	1.7	NE	5.3	WSW	11.1	SW	0.0	0.0	0.0	9.8	
29	20.3	30.4	11.4	0.8	NE	4.3	E	7.1	NE	0.0	0.0	0.0	9.1	
30	21.7	30.8	13.6	0.9	NE	2.5	SW	5.0	WSW	0.0	0.0	0.0	10.0	
31	21.4	31.5	13.8	1.5	NE	5.4	ENE	9.4	NE	0.0	0.0	0.0	11.3	
前半旬	17.8	24.5	12.0	2.5	NE					1.5			43.1	
後半旬	19.6	28.4	12.1	1.4	NE					9.5			48.3	
旬	18.8	26.6	12.0	1.9	NE					11.0			91.4	
平年差/比	//	//	//							//			//	

地域雨量観測旬報

2014年5月21日～31日 島根県 (68)

(1/1)

観測所名	大東				伯太				佐田				福光				桜江				三隅			
	降水量(mm)				降水量(mm)				降水量(mm)				降水量(mm)				降水量(mm)							
	日計	平年比	最大1時間	最大10分間	日計	平年比	最大1時間	最大10分間	日計	平年比	最大1時間	最大10分間	日計	平年比	最大1時間	最大10分間	日計	平年比	最大1時間	最大10分間	日計	平年比	最大1時間	最大10分間
21	7.5		5.5	1.0	12.5		7.0	1.5	12.0		9.5	2.0	3.5		4.5	1.0	3.5		5.0	1.0	1.0		5.0	0.5
22	0.0		0.0	0.0	0.0		0.0	0.0	0.0		0.0	0.0	0.0		0.0	0.0	0.0		0.0	0.0	0.0		0.0	0.0
23	0.0		0.0	0.0	0.0		0.0	0.0	0.0		0.0	0.0	0.0		0.0	0.0	0.0		0.0	0.0	0.0		0.0	0.0
24	0.0		0.0	0.0	0.0		0.0	0.0	0.0		0.0	0.0	0.0		0.0	0.0	0.0		0.0	0.0	0.0		0.0	0.0
25	0.0		0.0	0.0	0.0		0.0	0.0	0.0		0.0	0.0	0.0		0.0	0.0	0.0		0.0	0.0	0.0		0.0	0.0
半旬計/最大	7.5	41	5.5	1.0	12.5	71	7.0	1.5	12.0	57	9.5	2.0	3.5	18	4.5	1.0	3.5	15	5.0	1.0	1.0	4	5.0	0.5
26	16.5		5.5	3.0	19.5		5.0	1.5	28.0		8.0	4.5	25.5		7.0	3.0	24.0		9.0	4.0	20.0		7.0	3.5
27	0.0		0.0	0.0	0.0		0.0	0.0	0.0		0.0	0.0	0.0		0.0	0.0	0.0		0.0	0.0	0.0		0.0	0.0
28	0.0		0.0	0.0	0.0		0.0	0.0	0.0		0.0	0.0	0.0		0.0	0.0	0.0		0.0	0.0	0.0		0.0	0.0
29	0.0		0.0	0.0	0.0		0.0	0.0	0.0		0.0	0.0	0.0		0.0	0.0	0.0		0.0	0.0	0.0		0.0	0.0
30	0.0		0.0	0.0	0.0		0.0	0.0	0.0		0.0	0.0	0.0		0.0	0.0	0.0		0.0	0.0	0.0		0.0	0.0
31	0.0		0.0	0.0	0.0		0.0	0.0	0.0		0.0	0.0	0.0		0.0	0.0	0.0		0.0	0.0	0.0		0.0	0.0
半旬計/最大	16.5	75	5.5	3.0	19.5	96	5.0	1.5	28.0	113	8.0	4.5	25.5	109	7.0	3.0	24.0	95	9.0	4.0	20.0	79	7.0	3.5
旬計	24.0	59			32.0	88			40.0	89			29.0	69			27.5	59			21.0	44		
旬最大	16.5		5.5	3.0	19.5		7.0	1.5	28.0		9.5	4.5	25.5		7.0	3.0	24.0		9.0	4.0	20.0		7.0	3.5
起日	26		26	26	26		21	26	26		21	26	26		26	26	26		26	26	26		26	26

観測所名	波佐				匹見																			
	降水量(mm)				降水量(mm)				降水量(mm)				降水量(mm)				降水量(mm)							
	日計	平年比	最大1時間	最大10分間	日計	平年比	最大1時間	最大10分間	日計	平年比	最大1時間	最大10分間	日計	平年比	最大1時間	最大10分間	日計	平年比	最大1時間	最大10分間	日計	平年比	最大1時間	最大10分間
21	6.0		4.5	1.5	3.5		4.0	1.5																
22	0.0		0.0	0.0	0.0		0.0	0.0																
23	0.0		0.0	0.0	0.0		0.0	0.0																
24	0.0		0.0	0.0	0.0		0.0	0.0																
25	0.0		0.0	0.0	0.0		0.0	0.0																
半旬計/最大	6.0	23	4.5	1.5	3.5	15	4.0	1.5																
26	22.5		9.0	3.5	8.5		4.0	1.5																
27	0.0		0.0	0.0	0.0		0.0	0.0																
28	0.0		0.0	0.0	0.0		0.0	0.0																
29	0.0		0.0	0.0	0.0		0.0	0.0																
30	0.0		0.0	0.0	0.0		0.0	0.0																
31	0.0		0.0	0.0	0.0		0.0	0.0																
半旬計/最大	22.5	77	9.0	3.5	8.5	32	4.0	1.5																
旬計	28.5	52			12.0	25																		
旬最大	22.5		9.0	3.5	8.5		4.0	1.5																
起日	26		26	26	26		26	26																

-) : 統計値を求める対象となる資料の一部が欠けているが、その範囲が許容の範囲内の値。
] : 統計値を求める対象となる資料が、許容する範囲内の資料数を満たさず、十分な信頼を保証できない値。
 x : 統計値を求める対象となる資料が、参考値もしくは欠測により全く統計値を求めることができない。

地域気象観測月報(集計値)

島根県 (68) 2014年5月
1/2頁

観測所名	西郷	西郷岬	海士	鹿島	斐川	松江	出雲	大田	掛合	横田	赤名	川本	浜田	瑞穂	弥栄		
気	平均	17.2	16.8	17.6	17.6	18.2	18.5	17.2	18.1	17.1	15.9	15.2	17.1	18.4	15.6	15.4	
	平年差	0.9	0.8	1	0.7	0.7	1	0.3	0.5	0.7	0.2	0.1	0.6	1	0.2	0.1	
	最高	29.4	28.1	28.5	30.0	30.1	30.4	29.1	30.8	31.8	30.8	30.3	31.9	28.6	32.2	30.3	
	起日	31	31	30	28	30	30	28	31	31	31	31	31	28	31	31	
	最低	5.6	8.0	4.9	3.8	4.6	5.7	2.0	4.6	1.8	0.0	0.5	1.4	6.2	-1.6	-1.1	
	起日	6	5	4	4	7	4	7	7	7	4	4	4	7	4	7	
	最高平均	21.9	20.7	22.0	23.5	23.9	24.0	23.3	24.2	24.0	23.1	22.0	25.0	23.0	24.0	23.1	
	最高平年差	1.1	0.9	1.2	1.6	1.3	1.3	1.1	1.0	1.3	0.9	0.7	1.7	1.2	1.6	1.6	
	最低平均	12.0	13.1	12.4	11.7	12.4	13.0	10.2	12.2	10.1	8.4	8.5	10.0	13.5	7.7	7.6	
	最低平年差	0.2	0.6	0.3	-0.3	-0.2	0.0	-1.1	-0.2	-0.1	-1.0	-0.7	-0.6	0.4	-1.1	-1.3	
	積算気温	533	522	545	545	564	572	534	561	531	483	452	529	571	475	470	
	温	平均0 未満日数	0	0	0	0	0	0	0	0	0	0	0	0	0	0	0
		平均25 以上日数	0	0	0	0	0	0	0	0	0	0	0	0	0	0	0
		最高0 未満日数	0	0	0	0	0	0	0	0	0	0	0	0	0	0	0
最高25 以上日数		7	4	7	13	11	9	11	12	13	10	7	15	8	12	10	
最高30 以上日数		0	0	0	1	1	2	0	3	3	3	1	5	0	3	1	
最高35 以上日数		0	0	0	0	0	0	0	0	0	0	0	0	0	0	0	
最低0 未満日数		0	0	0	0	0	0	0	0	0	0	0	0	0	2	2	
最低25 以上日数		0	0	0	0	0	0	0	0	0	0	0	0	0	0	0	
日照		月計	260.0		259.6	272.7		272.9	281.6	278.0	237.6	263.1	240.4	246.9	288.4	264.1	257.3
		平年比	123		132	137		135	137	136	129	135	138	139	143	138	135
風向・風速	0.1時間未満日数	2		1	1		1	2	3	3	3	5	3	3	1	4	
	平均風速	3.3	4.4	2.5	2.6	4.3	3.5	2.4	2.0	1.7	1.7	1.2	1.4	3.5	1.3	1.6	
	最大風速	12.3	15.2	11.3	9.5	16.6	14.8	10.1	9.8	7.2	8.7	5.2	7.2	14.2	7.7	9.2	
	最大風速風向	WSW	WSW	WSW	W	SSE	WSW	SSE	SE	NNW	WNW	SE	S	SSW	S	SSE	
	起日	3	8	8	3	12	3	12	12	2	2	4	8	28	28	12	
	最大瞬間風速	19.3	20.1	21.6	16.5	23.1	25.3	22.7	21.5	16.2	16.5	11.4	16.6	22.4	15.1	23.7	
	最大瞬間風速風向	WSW	WNW	W	W	SSE	W	S	SE	S	SSE	SE	S	SSW	S	SE	
	起日	3	8	8	8	12	8	12	12	12	8	12	12	28	28	12	
	最多風向	WSW	WSW	SW)	ENE	WSW	W	W	SE	SSE	WNW	SE	NNW)	ENE	WNW)	N	
	10m/s以上日数	2	8	1	0	11	7	1	0	0	0	0	0	6	0	0	
	15m/s以上日数	0	1	0	0	1	0	0	0	0	0	0	0	0	0	0	
	20m/s以上日数	0	0	0	0	0	0	0	0	0	0	0	0	0	0	0	
	30m/s以上日数	0	0	0	0	0	0	0	0	0	0	0	0	0	0	0	
	降水量	月計	103.5	92.5	94.0	70.0	64.0	68.0	63.0	90.0	65.0	60.5	97.5	90.5	97.0	71.5	81.0
平年比		74	58	71	54	43	51	47	60	47	50	59	60	67	50	48	
最大日降水量		38.5	26.5	32.5	24.5	23.5	18.5	20.0	29.0	24.0	22.5	28.5	30.0	44.5	32.0	33.0	
起日		26	26	26	26	26	26	26	26	20	20	26	20	20	20	20	
最大1時間降水量		11.5	8.0	8.5	6.5	7.0	6.5	6.5	11.0	6.0	6.5	10.0	8.5	9.5	7.5	6.5	
起日 時分		26 06:54	26 07:00	26 12:20	26 13:19	21 00:21	8 15:41	21 00:17	26 12:38	20 23:45	21 00:15	26 13:09	26 10:14	20 20:59	20 22:08	20 22:59	
最大10分間降水量		3.0	3.0	3.5	2.5	2.5	5.5	3.5	3.5	2.0	3.0	4.0	3.5	3.5	2.0	3.5	
起日 時分		26 06:27	26 06:35	26 06:02	26 07:05	20 21:44	8 14:51	8 14:30	26 11:56	20 23:01	8 20:11	8 16:48	26 09:44	20 20:58	20 22:00	26 11:41	
1mm以上日数		7	7	7	7	6	6	7	8	7	7	6	6	7	7	7	
10mm以上日数		5	5	4	3	2	3	2	4	3	3	3	3	4	3	4	
30mm以上日数		1	0	1	0	0	0	0	0	0	0	0	1	1	1	1	
50mm以上日数		0	0	0	0	0	0	0	0	0	0	0	0	0	0	0	
70mm以上日数		0	0	0	0	0	0	0	0	0	0	0	0	0	0	0	
100mm以上日数		0	0	0	0	0	0	0	0	0	0	0	0	0	0	0	

-) : 統計値を求める対象となる資料の一部が欠けているが、その範囲が許容の範囲内の値。
-] : 統計値を求める対象となる資料が、許容する範囲内の資料数を満たさず、十分な信頼を保證できない値。
- x : 統計値を求める対象となる資料が、参考値もしくは欠測により全く統計値を求めることができない。

地域気象観測月報(集計値)

島根県 (68)

2014年5月

2/2頁

観測所名	高津	益田	津和野	吉賀		
気	平均	17.4	18.7	18.0	16.2	
	平年差	0.2	1	0.6	//	
	最高	30.5	32.4	34.3	31.5	
	起日	28	28	31	31	
	最低	5.2	4.9	1.9	0.2	
	起日	7	7	7	7	
	最高平均	22.7	24.6	25.8	23.6	
	最高平年差	1.0	1.8	1.5	//	
	最低平均	12.3	12.6	10.6	9.2	
	最低平年差	-0.5	-0.1	-0.9	//	
	積算気温	541	578	557	494	
	温	平均0 未満日数	0	0	0	0
		平均25 以上日数	0	0	0	0
		最高0 未満日数	0	0	0	0
最高25 以上日数		10	14	18	12	
最高30 以上日数		1	1	4	3	
最高35 以上日数		0	0	0	0	
最低0 未満日数		0	0	0	0	
最低25 以上日数		0	0	0	0	
日照		月計		287.4	258.8	237.8
		平年比		141	143	//
	0.1時間未満日数		3	3	3	
風向・風速	平均風速	3.7	1.8	2.0	2.1	
	最大風速	18.6	9.7	12.9	10.1	
	最大風速風向	SSE	S	S	ENE	
	起日	12	12	12	3	
	最大瞬間風速	29.3	19.6	24.2	19.1	
	最大瞬間風速風向	S	SSE	S	ENE	
	起日	12	12	12	16	
	最多風向	SSE	SSE	SSW	NE	
	10m/s以上日数	5	0	2	1	
	15m/s以上日数	2	0	0	0	
	20m/s以上日数	0	0	0	0	
	30m/s以上日数	0	0	0	0	
	降水量	月計	85.0	87.5	89.5	102.0
		平年比	65	63	59	//
最大日降水量		53.0	51.5	61.5	50.5	
起日		20	20	20	20	
最大1時間降水量		10.5	11.0	9.5	8.0	
起日 時分		20 17:02	20 17:06	20 17:17	20 18:46	
最大10分間降水量		3.0	3.0	3.0	2.5	
起日 時分		20 21:47	20 16:23	20 16:50	20 17:56	
1mm以上日数		8	8	8	7	
10mm以上日数		2	2	2	2	
30mm以上日数		1	1	1	2	
50mm以上日数		1	1	1	1	
70mm以上日数		0	0	0	0	
100mm以上日数		0	0	0	0	

地域雨量観測月報(集計値)

島根県 (68) 2014年5月
1/1頁

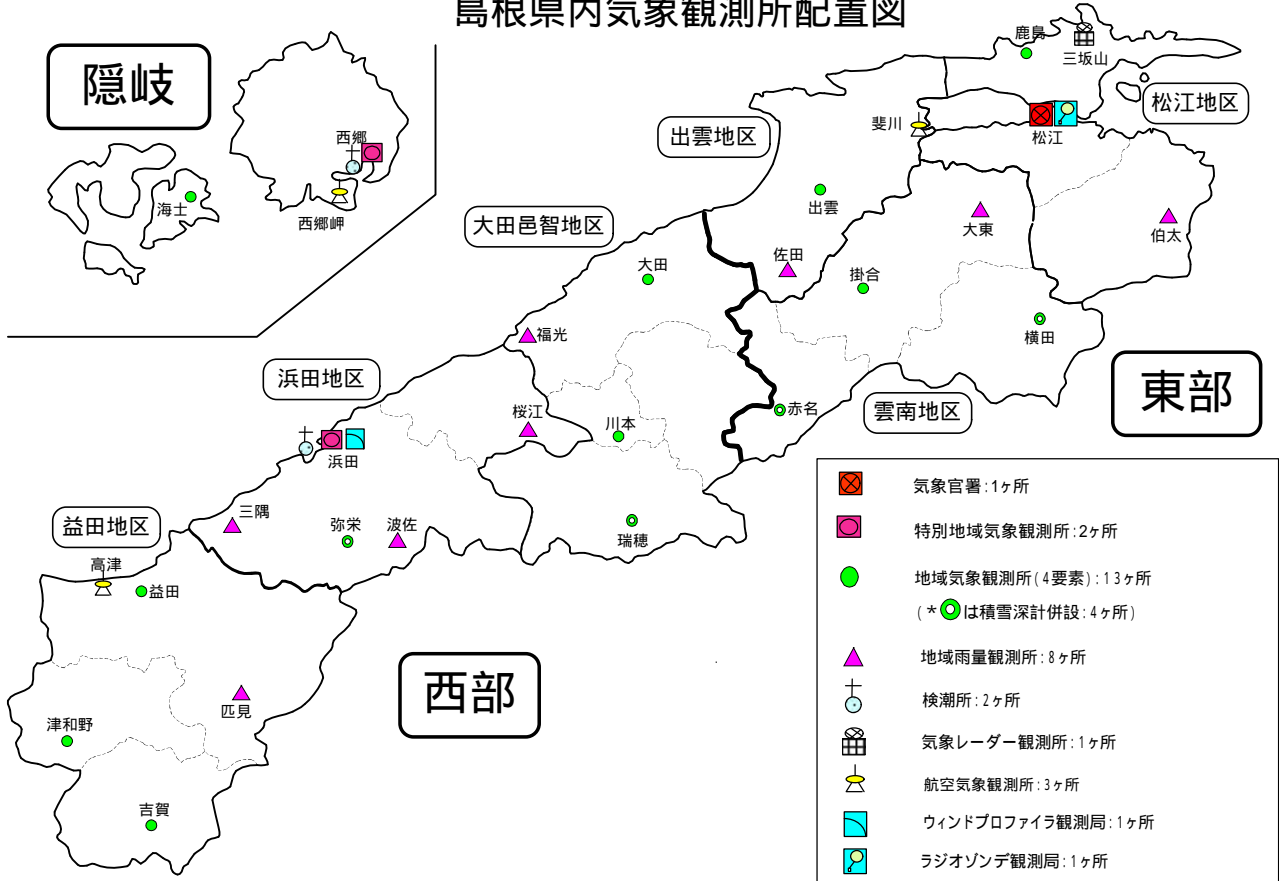
観測所名	大東	伯太	佐田	福光	桜江	三隅	波佐	匹見									
月計	51.0	72.5	89.5	86.5	77.0	87.5	78.0	75.5									
平年比	39	59	62	63	51	58	45	49									
最大日降水量	18.5	25.5	28.0	29.5	32.5	39.0	32.5	38.5									
起日	20	20	26	20	20	20	20	20									
最大1時間降水量	6.0	7.0	9.5	8.5	9.0	7.0	9.0	7.0									
起日 時分	20 23:49	21 00:01	21 00:30	20 21:26	26 12:25	26 11:47	26 12:26	20 17:30									
最大10分間降水量	3.0	4.5	4.5	3.0	4.0	3.5	3.5	2.0									
起日 時分	26 12:33	8 19:44	26 12:11	26 05:48	26 11:52	26 11:27	26 11:47	20 17:14									
1mm以上日数	6	7	9	6	5	7	6	7									
10mm以上日数	2	3	4	4	3	3	3	1									
30mm以上日数	0	0	0	0	1	1	1	1									
50mm以上日数	0	0	0	0	0	0	0	0									
70mm以上日数	0	0	0	0	0	0	0	0									
100mm以上日数	0	0	0	0	0	0	0	0									

観測所名																	
月計																	
平年比																	
最大日降水量																	
起日																	
最大1時間降水量																	
起日 時分																	
最大10分間降水量																	
起日 時分																	
1mm以上日数																	
10mm以上日数																	
30mm以上日数																	
50mm以上日数																	
70mm以上日数																	
100mm以上日数																	

観測所名																	
月計																	
平年比																	
最大日降水量																	
起日																	
最大1時間降水量																	
起日 時分																	
最大10分間降水量																	
起日 時分																	
1mm以上日数																	
10mm以上日数																	
30mm以上日数																	
50mm以上日数																	
70mm以上日数																	
100mm以上日数																	

- ⌋: 統計値を求める対象となる資料の一部が欠けているが、その範囲が許容の範囲内の値。
- ⌋: 統計値を求める対象となる資料が、許容する範囲内の資料数を満たさず、十分な信頼を保証できない値。
- ×: 統計値を求める対象となる資料が、参考値もしくは欠測により全く統計値を求めることができない。

島根県内気象観測所配置図



平成26年1月1日現在

島根県地域気象観測所（アメダス）所在地一覧表

観測所	気温	降水量	日照	風向 風速	積雪	所在地	緯度	経度	海面上の 高さ
西郷						隠岐郡隠岐の島町西町大城ノ一（西郷特別地域気象観測所）	36°12.2'	133°20.0'	27m
西郷岬						隠岐郡隠岐の島町岬町（隠岐航空気象観測所）	36°10.7'	133°19.4'	80m
海士						隠岐郡海士町海士	36°05.8'	133°05.8'	3m
鹿島						松江市鹿島町北講武	35°31.2'	133°01.3'	5m
斐川						出雲市斐川町沖州（出雲航空気象観測所）	35°24.8'	132°53.4'	2m
松江						松江市西津田（松江地方気象台）	35°27.4'	133°03.9'	17m
出雲						出雲市芦渡町	35°19.9'	132°43.8'	20m
大東						雲南市大東町下阿用	35°19.1'	132°57.9'	56m
伯太						安来市伯太町西母里	35°21.0'	133°16.4'	23m
佐田						出雲市佐田町大呂	35°13.3'	132°43.4'	100m
大田						大田市大田町大田	35°11.4'	132°29.8'	30m
掛合						雲南市掛合町掛合	35°11.8'	132°48.9'	215m
横田						仁多郡奥出雲町稲原	35°10.4'	133°06.2'	369m
福光						大田市温泉津町福光	35°04.2'	132°20.0'	8m
赤名						飯石郡飯南町下赤名	35°00.1'	132°42.7'	444m
桜江						江津市桜江町川戸	34°57.2'	132°20.0'	32m
川本						邑智郡川本町川本	34°58.6'	132°29.5'	132m
浜田						浜田市大辻町（浜田特別地域気象観測所）	34°53.8'	132°04.2'	19m
瑞穂						邑智郡邑南町淀原	34°51.2'	132°31.8'	327m
三隅						浜田市三隅町三隅	34°47.3'	131°57.5'	11m
弥栄						浜田市弥栄町長安本郷	34°46.6'	132°06.5'	380m
波佐						浜田市金城町波佐	34°46.8'	132°11.8'	370m
高津						益田市内田町（石見航空気象観測所）	34°40.5'	131°47.4'	54m
益田						益田市あけぼの東町	34°40.6'	131°50.6'	4m
匹見						益田市匹見町匹見	34°34.3'	132°01.0'	259m
津和野						鹿足郡津和野町森村	34°27.7'	131°46.2'	165m
吉賀						鹿足郡吉賀町七日市	34°23.5'	131°53.6'	250m

中国地方 1か月予報

(5月31日から6月30日までの天候見通し)

平成26年5月29日
広島地方気象台発表

<予想される向こう1か月の天候>

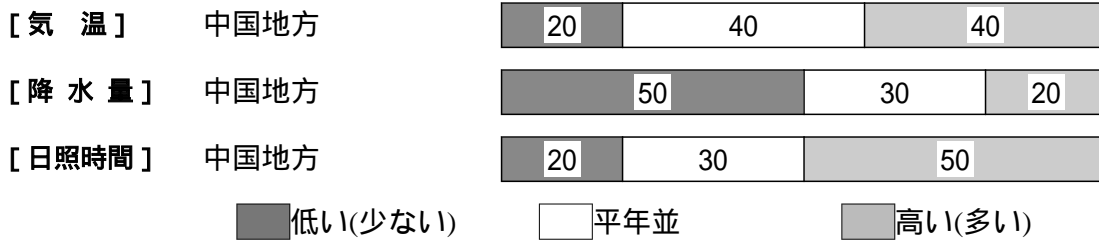
向こう1か月の出現の可能性が最も大きい天候と、特徴のある気温、降水量等の確率は以下のとおりです。

平年に比べ曇りや雨の日が少ないでしょう。

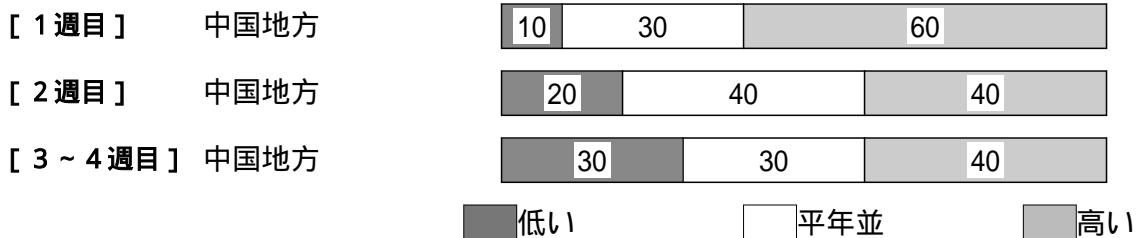
向こう1か月の平均気温は、平年並または高い確率ともに40%です。降水量は、少ない確率50%です。日照時間は、多い確率50%です。

週別の気温は、1週目は、高い確率60%です。2週目は、平年並または高い確率ともに40%です。

<向こう1か月の気温、降水量、日照時間の各階級の確率(%)>



<気温経過の各階級の確率(%)>



<予報の対象期間>

1か月 : 5月31日(土) ~ 6月30日(月)
1週目 : 5月31日(土) ~ 6月6日(金)
2週目 : 6月7日(土) ~ 6月13日(金)
3~4週目 : 6月14日(土) ~ 6月27日(金)

<次回発表予定等>

1か月予報 : 毎週木曜日 14時30分 次回は6月5日
3か月予報 : 6月25日(水) 14時

< 参考資料（平年並の範囲等） >

(1) 30 年平均値（向こう 1 か月の平均気温、降水量等と 1 週目、2 週目、3 ~ 4 週目の平均気温）

	気 温 ()	降 水 量 (mm)	日照時間 (時間)	気 温()		
				1 週目	2 週目	3 ~ 4 週目
松江	21.3	191.5	167.7	19.8	20.8	21.9
西郷	20.0	176.4	176.9	18.4	19.4	20.7
浜田	21.1	204.7	168.5	19.5	20.5	21.8
鳥取	21.6	153.2	164.7	20.0	21.0	22.3
米子	21.4	182.6	171.3	19.8	20.8	22.1
境	21.4	183.2	175.3	19.9	20.8	22.0
広島	22.9	255.5	169.3	21.6	22.5	23.5
呉	22.2	234.0	169.9	20.8	21.7	22.7
福山	22.2	180.6	179.6	20.7	21.6	22.9
岡山	23.2	173.9	166.6	21.8	22.7	23.8
津山	21.1	201.1	159.1	19.6	20.5	21.8

なお、気温、降水量等の「平年並」の範囲は、地点ごとに幾分違いはありますが、下に示した地域平均の「平年並」の範囲を参考にしてください。

(2) 1981 ~ 2010 年のデータに基づいた向こう 1 か月地域平均の気温、降水量等の平年差（比）の「平年並」の範囲は次のとおりです。

	気温平年差()	降水量平年比(%)	日照時間平年比(%)
中国地方	-0.2 ~ +0.3	80 ~ 112	90 ~ 109
山陰	-0.3 ~ +0.4	74 ~ 118	90 ~ 110
山陽	-0.1 ~ +0.3	74 ~ 116	91 ~ 108

(3) この予報期間の 1 週目、2 週目、3 ~ 4 週目の地域平均の気温平年差の「平年並」の範囲は次のとおりです。

	1 週目	2 週目	3 ~ 4 週目
中国地方	-0.3 ~ +0.5	-0.3 ~ +0.4	-0.4 ~ +0.5
山陰	-0.4 ~ +0.5	-0.4 ~ +0.4	-0.6 ~ +0.6
山陽	-0.2 ~ +0.5	-0.3 ~ +0.5	-0.4 ~ +0.4

< 参考資料（利用上の注意） >

- (1) 気温（降水量）等は、「低い（少ない）」「平年並」「高い（多い）」の 3 つの階級で予報します。階級の幅は、1981 ~ 2010 年の 30 年間に於ける各階級の出現率が等分（それぞれ 33%）となるように決めてあります（気候的出現率と呼びます）。
- (2) 予報する確率の数値は、それぞれの階級が出現する可能性の大きさを表しています。予測資料の信頼性が大きい場合には気候的出現率から大きく隔たった 10% 以下や 60% 以上の確率を付けられますが、特定の階級を強調できない場合には気候的出現率と同じかそれと同程度（30%、40%）の確率しか付けられません。
- (3) 晴れや雨などの天気日数は、平年の日数よりも多い（少ない）場合は「平年に比べて多い（少ない）」、また平年の日数と同程度に多い（少ない）場合には「平年と同様に多い（少ない）」と表現します。なお、単に多い（少ない）と表現した場合には対象期間の 2 分の 1 より多い（少ない）ことを意味します。