

# 島根県農業気象速報

平成 26 年 2 月上旬

島根県  
松江地方気象台

平成 26 年 2 月 12 日発行

## 気象概況 平成 26 年 2 月上旬

期間のはじめは、南から暖かい空気が流れ込んだため、気温が平年を大幅に上回ったが、その後は、冬型の気圧配置や寒気の影響により、気温が平年を下回る日が多く、寒暖の変動が大きかった。

日付	天気概況	松江(06時～18時)	松江(18時～翌06時)
1日	関東の東海上の高気圧に覆われる	薄曇一時晴	曇後雨
2日	東シナ海の高気圧に覆われる	晴時々曇一時雨	晴後曇時々雨、霧を伴う
3日	気圧の谷の影響を受ける	曇時々雨	雨一時曇、あられを伴う
4日	冬型の気圧配置となる	雪一時みぞれ	雪時々曇
5日	冬型の気圧配置が続く	雪一時曇	雪時々曇
6日	寒気の影響を受ける	雪時々曇	曇一時晴
7日	気圧の谷の影響を受ける	曇時々雪後時々みぞれ	みぞれ一時雪
8日	低気圧が日本の南岸を東北東に進む	雨、あられを伴う	雨時々曇、あられを伴う
9日	寒気の影響を受ける	雨時々曇	雨時々みぞれ後雪
10日	冬型の気圧配置となる	雪、みぞれを伴う	雪時々曇

### 気象官署・特別地域気象観測所の観測値(2月上旬)

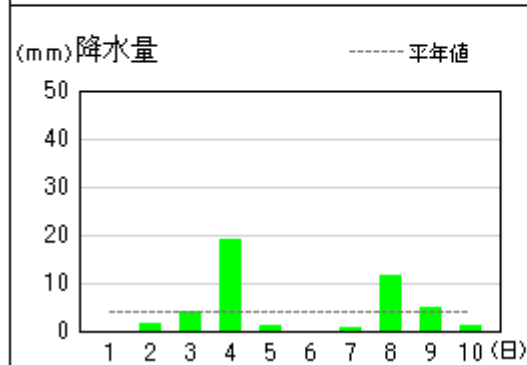
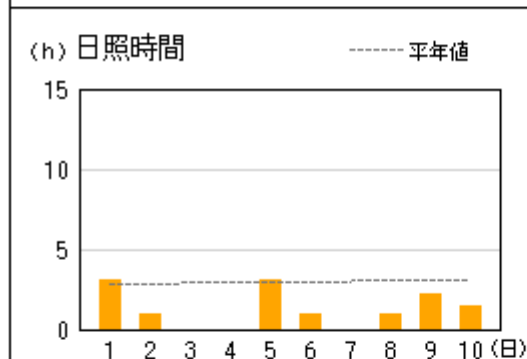
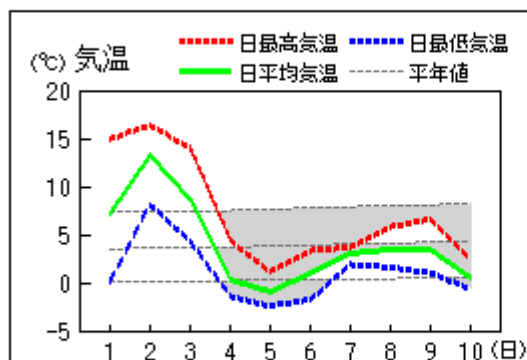
要素	気温( )						降水量(mm)		日照時間(h)	
	平均		最高		最低		本年	平年	本年	平年
	本年	平年	本年	平年	本年	平年				
松江	4.1	4.1	7.6	8.1	1.4	0.6	79.0	39.7	14.3	26.8
浜田	5.5	5.7	9.3	9.0	2.5	2.4	40.0	26.3	18.6	25.6
西郷	4.0	3.8	7.3	7.6	1.1	0.2	43.5	40.6	12.7	29.9

平均気温は、全域「平年並」。降水量は、松江「かなり多い」、浜田「多い」、西郷「平年並」。日照時間は、松江・西郷「かなり少ない」、浜田「少ない」。

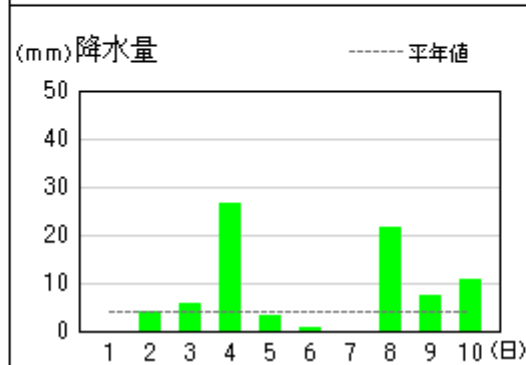
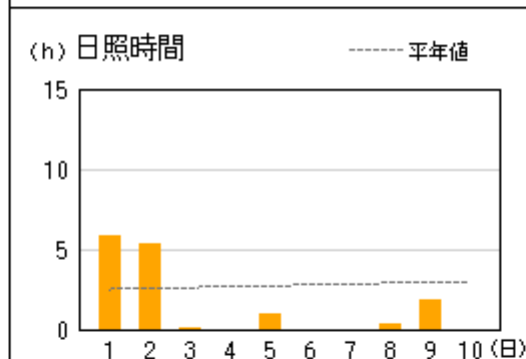
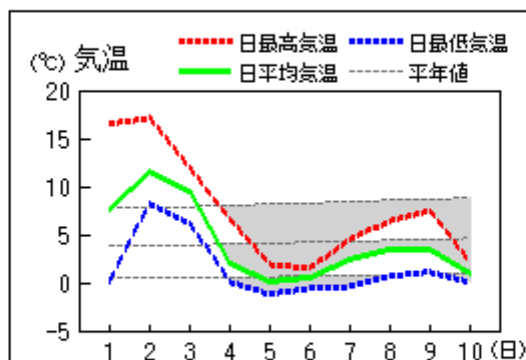
注：地上気象観測における平年の統計期間は、松江、浜田、西郷とも 1981～2010 年の 30 年間である。

アメダス 気象経過図：2014年02月01日-2014年02月10日

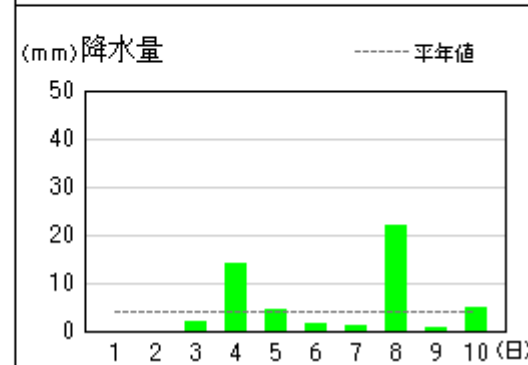
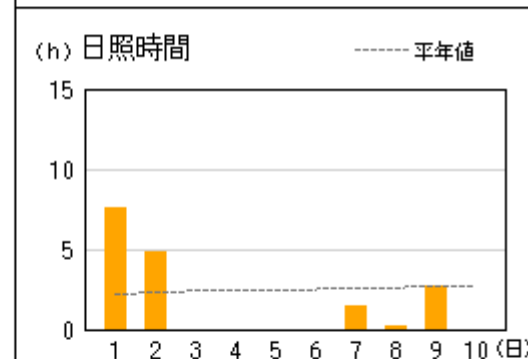
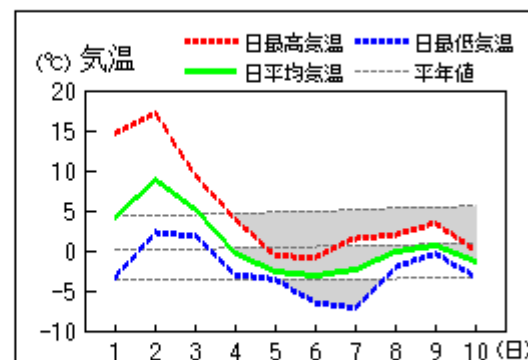
西郷



松江

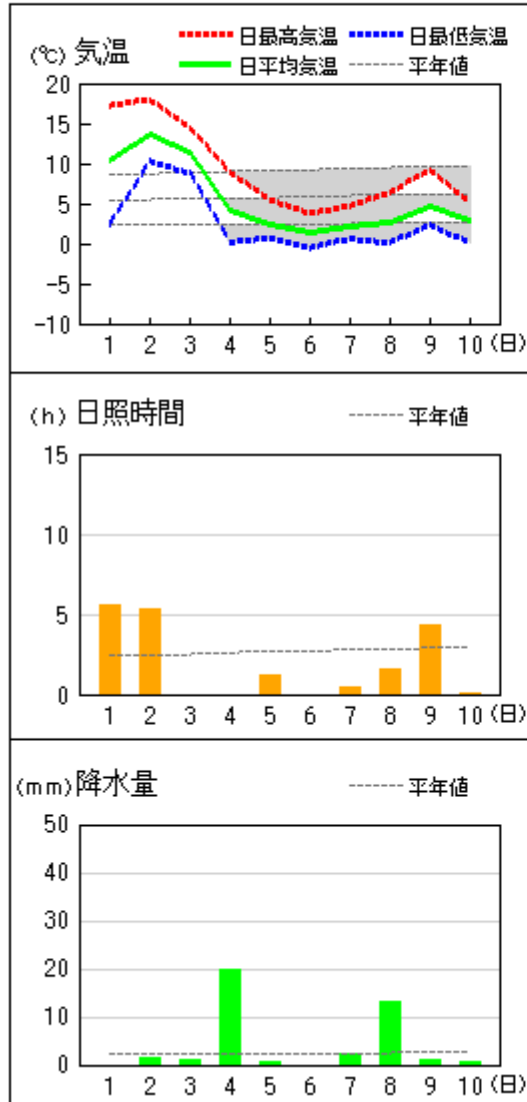


横田

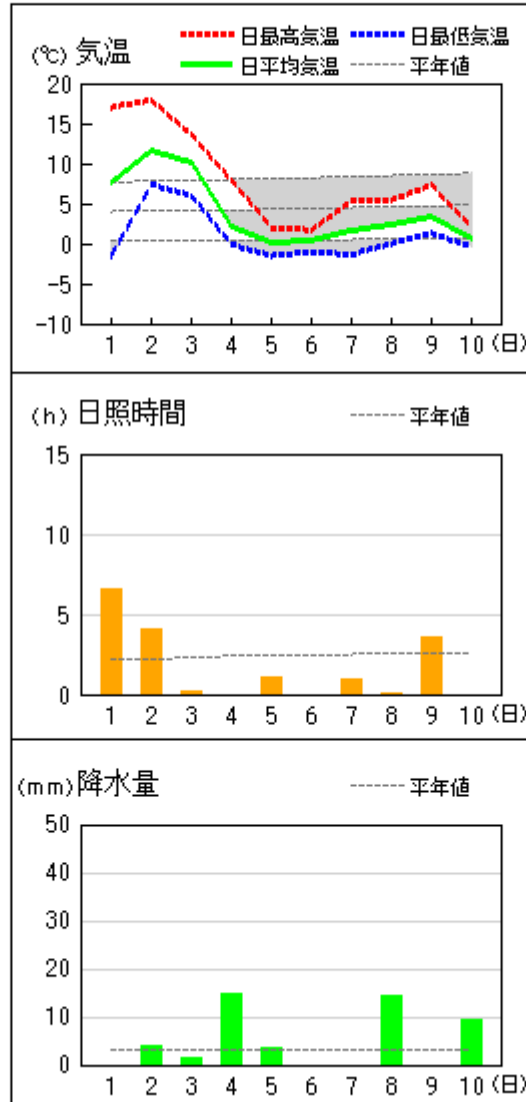


アメダス 気象経過図：2014年02月01日-2014年02月10日

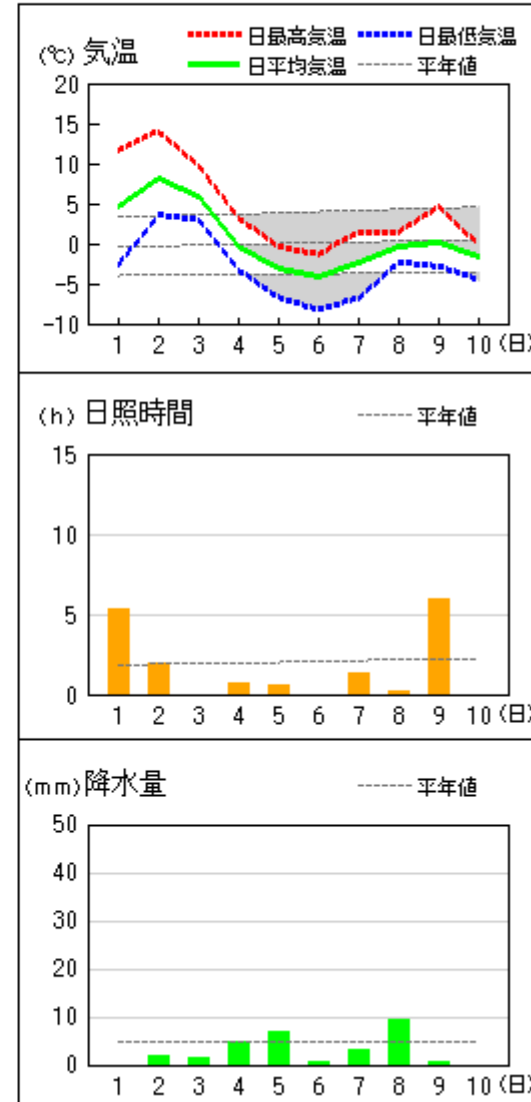
浜田



出雲

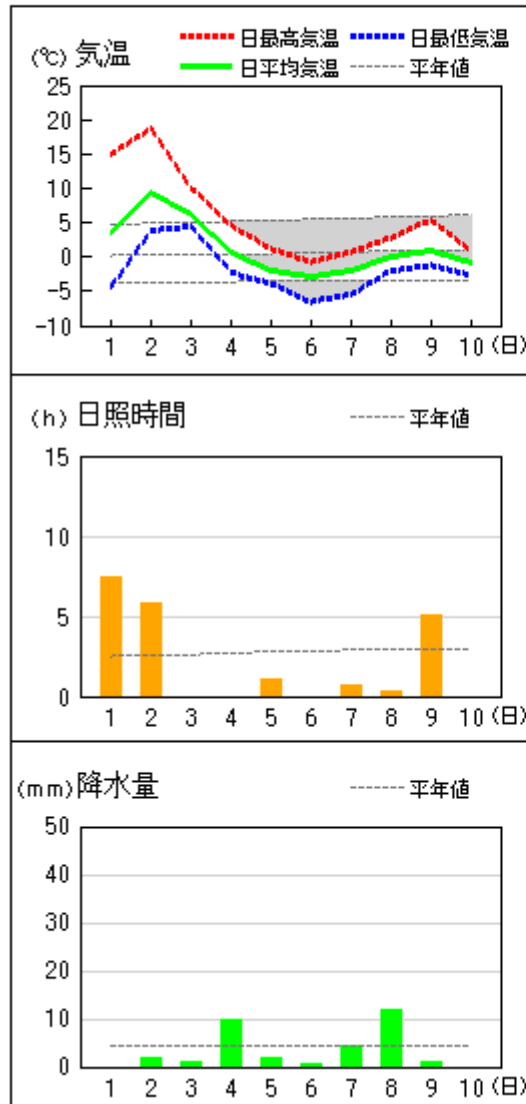


赤名

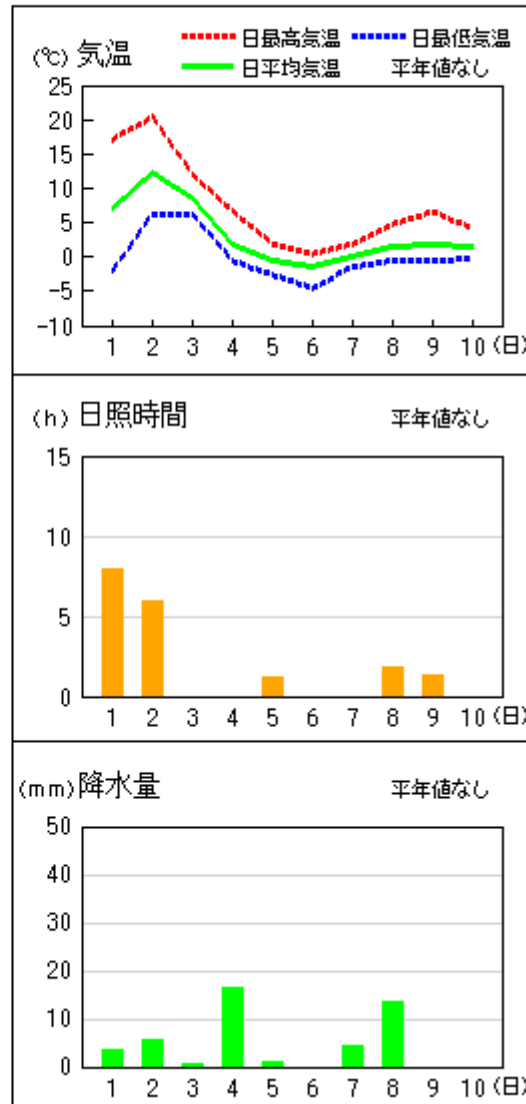


アメダス 気象経過図：2014年02月01日-2014年02月10日

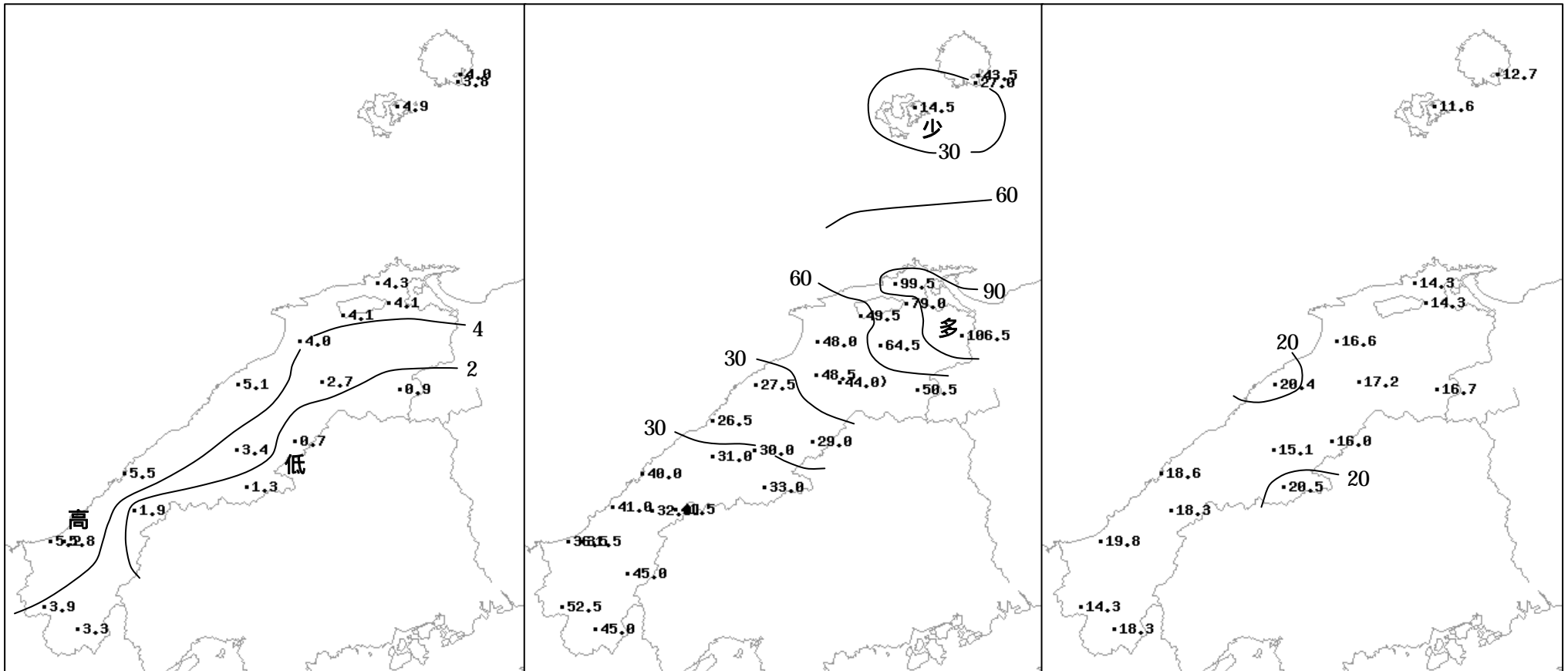
瑞穂



吉賀



# 2014年（平成26年）2月上旬の気象分布図



) : 統計値を求める対象となる資料の一部が欠けているが、その範囲が許容の範囲内の値。

] : 統計値を求める対象となる資料が、許容する範囲内の資料数を満たさず、十分な信頼を保證できない値。

平均気温 ( )

降水量 (mm)

日照時間 (h)

## 地域気象観測旬報

2014年2月1日～10日 島根県 (68)  
(1/5)

観測所名	西郷										10 以上積算気温			13
	気温( )			風向・風速(m/s)						降水量(mm)			日照(h)	
	平均	最高	最低	平均	最多	最大	風向	瞬間	風向	日計	1時間	10分		
1	7.2	14.9	0.1	1.7	NW	5	SW	7.6	SW	0.0	0.0	0.0	3.1	
2	13.3	16.4	8.1	3.9	WSW	7.5	W	12.2	WSW	1.5	1.5	0.5	0.9	
3	8.7	14.0	4.3	2.5	NNE	6	W	10.0	W	4.0	2.0	1.0	0.0	
4	0.3	4.4	-1.4	3.1	NW	6.5	NNE	14.6	N	19.0	4.0	1.0	0.0	
5	-1.0	1.1	-2.4	2.4	N	5.2	N	9.7	N	1.0	0.5	0.5	3.1	
6	0.9	3.3	-1.8	2.8	NW	6.2	E	9.4	E	0.0	0.0	0.0	0.9	
7	3.0	3.7	1.9	6.1	ENE	9.3	ENE	15.7	NE	0.5	0.5	0.5	0.0	
8	3.4	5.8	1.6	4.6	NNE	7.8	ENE	14.3	NE	11.5	3.5	1.0	1.0	
9	3.4	6.6	1.0	3.2	NNE	5.7	NNE	13.9	NE	5.0	2.0	1.5	2.2	
10	0.5	2.4	-0.6	4.1	N	6.8	NNW	14.5	NNE	1.0	0.5	0.5	1.5	
前半旬	5.7	10.2	1.7	2.7	NW					25.5			7.1	
後半旬	2.2	4.4	0.4	4.2	NNE					18.0			5.6	
旬	4.0	7.3	1.1	3.4	NNE					43.5			12.7	
平年差/比	+0.2	-0.3	+0.9							107			42	

観測所名	西郷岬										10 以上積算気温			13
	気温( )			風向・風速(m/s)						降水量(mm)			日照(h)	
	平均	最高	最低	平均	最多	最大	風向	瞬間	風向	日計	1時間	10分		
1	9.2	14.2	3.3	2.5	NNE	5.8	SSW	7.7	SSW	0.0	0.0	0.0	0.0	
2	12.9	15.9	10.5	5.3	WSW	10.2	WSW	13.4	WSW	1.0	1.0	0.5		
3	8.3	13.2	4.4	4.6	NNE	8.3	NNE	12.9	W	4.0	2.0	1.5		
4	-0.1	4.4	-2.3	6.2	N	12.7	NNE	19.0	NNE	9.0	4.0	1.0		
5	-1.4	0.2	-3.3	4.3	N	7.5	N	9.8	N	0.0	0.0	0.0		
6	0.8	3.0	-2.0	4.3	N	7.2	NNE	9.8	ENE	0.0	0.0	0.0		
7	2.6	3.4	1.7	9.0	NE	12.3	NE	15.9	ENE	0.5	0.5	0.5		
8	3.0	5.8	1.0	7.3	N	11.4	ENE	17.0	NE	10.0	3.0	1.0		
9	3.0	5.9	1.3	4.9	N	8.5	NNE	13.4	NNE	2.5	1.5	0.5		
10	0.0	1.7	-1.0	6.0	N	9.6	N	13.9	N	0.0	0.0	0.0		
前半旬	5.8	9.6	2.5	4.6	N					14.0				
後半旬	1.9	4.0	0.2	6.3	N					13.0				
旬	3.8	6.8	1.4	5.4	N					27.0				
平年差/比	-0.7	-0.5	-0.2							93				

観測所名	海士										10 以上積算気温			14
	気温( )			風向・風速(m/s)						降水量(mm)			日照(h)	
	平均	最高	最低	平均	最多	最大	風向	瞬間	風向	日計	1時間	10分		
1	8.5	14.5	-0.6	1.3	SW	4.2	SW	8.7	SW	0.0	0.0	0.0	2.9	
2	14.0	16.6	11.5	3.3	SW	6	WSW	14.6	WSW	2.0	1.5	0.5	3.1	
3	9.7	14.0	4.8	2.1	NNE	5.6	W	11.0	W	1.0	1.0	0.5	0.0	
4	1.5	6.3	-0.5	3.2	NNE	6.4	NNE	11.9	N	6.5	2.0	1.5	0.0	
5	0.4	1.9	-1.0	2.8	NNE	4.8	NNE	9.8	NE	0.0	0.0	0.0	0.4	
6	2.1	4.2	0.0	2.6	ENE	4.6	E	8.4	E	0.0	0.0	0.0	0.5	
7	3.4	4.4	2.4	4.8	ENE	7.5	ENE	13.0	ENE	0.0	0.0	0.0	0.2	
8	3.8	6.5	1.7	3.9	NE	6.1	NNE	11.6	NE	4.5	1.5	0.5	1.4	
9	4.4	6.6	1.1	3.4	NE	6.1	SE	11.6	NNE	0.5	0.5	0.5	2.7	
10	1.2	2.8	0.3	5.0	NE	6.7	NNE	12.9	NNE	0.0	0.0	0.0	0.4	
前半旬	6.8	10.7	2.8	2.5	NNE					9.5			6.4	
後半旬	3.0	4.9	1.1	3.9	NE					5.0			5.2	
旬	4.9	7.8	2.0	3.2	NE					14.5			11.6	
平年差/比	+0.5	+0.3	+1.4							45			49	

観測所名	鹿島										10 以上積算気温			12
	気温( )			風向・風速(m/s)						降水量(mm)			日照(h)	
	平均	最高	最低	平均	最多	最大	風向	瞬間	風向	日計	1時間	10分		
1	7.0	16.8	-1.5	1.4	ENE	8	SW	12.1	SW	0.0	0.0	0.0	5.5	
2	11.5	18.1	7.0	2.2	WSW	8.9	SW	13.9	SW	4.0	1.5	0.5	4.7	
3	9.6	12.9	6.1	1.4	ESE	4.9	N	8.7	NNE	5.0	2.0	0.5	0.2	
4	2.2	7.3	0.3	3.1	NNE	8.3	NE	16.1	NE	29.5	4.5	1.0	0.0	
5	0.5	2.5	-1.0	2.2	NNE	5.5	NNW	11.6	NNW	5.0	1.0	0.5	1.4	
6	0.4	1.9	-1.0	0.9	ESE	3.9	ESE	6.1	ESE	0.5	0.5	0.5	0.0	
7	2.6	4.8	-0.4	2.7	E	5	E	10.5	ESE	0.5	0.5	0.5	0.1	
8	3.8	6.5	0.3	3.5	NNE	6.9	NNE	12.7	NNE	24.5	3.0	1.0	0.3	
9	3.9	8.1	0.7	2.0	NE	4.9	NE	8.9	NNE	16.0	4.5	2.0	2.1	
10	1.3	2.7	0.3	4.0	NNE	7.3	NNE	13.6	N	14.5	3.0	1.0	0.0	
前半旬	6.2	11.5	2.2	2.1	ENE					43.5			11.8	
後半旬	2.4	4.8	0.0	2.6	NNE					56.0			2.5	
旬	4.3	8.2	1.1	2.3	NNE					99.5			14.3	
平年差/比	+0.1	+0.3	+0.6							302			60	

- ) : 統計値を求める対象となる資料の一部が欠けているが、その範囲が許容の範囲内の値。
- ] : 統計値を求める対象となる資料が、許容する範囲内の資料数を満たさず、十分な信頼を保証できない値。
- × : 統計値を求める対象となる資料が、参考値もしくは欠測により全くなく統計値を求めることができない。

## 地域気象観測旬報

2014年2月1日～10日 島根県 (68)  
(2/5)

観測所名	斐川										10 以上積算気温			日照 (h)
	気温( )			風向・風速(m/s)						降水量(mm)				
	平均	最高	最低	平均	最多	最大	風向	瞬間	風向	日計	1時間	10分		
1	7.0	17.8	-1.3	3.1	SSE	9.4	WSW	11.3	WSW	0.0	0.0	0.0		
2	11.7	17.9	7.5	3.5	WSW	9.6	WSW	12.3	WSW	4.5	2.0	0.5		
3	9.7	12.9	5.9	2.7	SSE	8.2	NNE	10.8	NNE	3.5	2.0	0.5		
4	2.0	7.1	-0.7	4.7	NE	10.7	NE	13.4	NE	15.5	3.5	1.0		
5	0.3	1.6	-1.3	3.7	NNW	9.3	NNW	12.3	NNW	6.5	2.0	1.0		
6	0.2	1.5	-0.8	2.0	SSE	3.6	SSE	7.2	ESE	1.0	1.0	0.5		
7	1.7	4.4	-1.9	6.1	E	12.6	ENE	15.9	ENE	0.0	0.0	0.0		
8	3.4	6.3	0.4	6.4	NE	10.4	NE	13.4	NE	11.5	2.0	0.5		
9	3.2	6.8	1.1	4.0	ENE	8.6	ENE	10.3	ENE	3.0	2.5	0.5		
10	1.4	2.4	0.6	6.6	NE	10.1	NNE	12.9	NNE	4.0	1.0	0.5		
前半旬	6.1	11.5	2.0	3.5	WSW					30.0				
後半旬	2.0	4.3	-0.1	5.0	E					19.5				
旬	4.1	7.9	1.0	4.3	NE					49.5				
平年差/比	-0.3	-0.3	+0.2							136				

観測所名	松江										10 以上積算気温			日照 (h)
	気温( )			風向・風速(m/s)						降水量(mm)				
	平均	最高	最低	平均	最多	最大	風向	瞬間	風向	日計	1時間	10分		
1	7.7	16.5	0.1	1.6	W	4.8	W	7.0	W	0.0	0.0	0.0	5.8	
2	11.5	17.1	8.3	3.0	W	8.2	WSW	11.5	W	4.0	2.0	0.5	5.3	
3	9.4	11.9	6.2	2.0	WSW	4.8	WSW	6.4	WSW	5.5	2.0	1.0	0.1	
4	1.9	6.6	0.1	3.3	NE	8.5	NNE	13.5	NNE	26.5	6.0	1.5	0.0	
5	0.2	1.9	-1.2	2.3	NW	7.7	NW	12.1	NW	3.0	0.5	0.5	1.0	
6	0.5	1.5	-0.6	1.8	ESE	3.3	ESE	5.0	ESE	0.5	0.5	0.5	0.0	
7	2.3	4.5	-0.4	5.1	E	8.8	E	15.9	E	0.0	0.0	0.0	0.0	
8	3.5	6.4	0.7	4.5	NE	8.4	NE	14.4	NNE	21.5	3.0	1.0	0.3	
9	3.4	7.5	1.1	2.6	E	7.2	NNE	10.0	NNE	7.5	4.0	1.5	1.8	
10	1.0	2.1	0.1	4.1	NNE	8.1	NE	13.3	NE	10.5	2.5	1.0	0.0	
前半旬	6.1	10.8	2.7	2.4	W					39.0			12.2	
後半旬	2.1	4.4	0.2	3.6	E					40.0			2.1	
旬	4.1	7.6	1.4	3.0	E					79.0			14.3	
平年差/比	0.0	-0.5	+0.8							199			53	

観測所名	出雲										10 以上積算気温			日照 (h)
	気温( )			風向・風速(m/s)						降水量(mm)				
	平均	最高	最低	平均	最多	最大	風向	瞬間	風向	日計	1時間	10分		
1	7.6	17.0	-1.6	1.6	E	5.2	WSW	9.8	WSW	0.0	0.0	0.0	6.6	
2	11.7	17.9	7.4	1.9	WSW	6.5	WSW	12.7	WSW	4.0	2.0	0.5	4.1	
3	10.1	13.6	6.0	1.4	SW	3.6	W	6.9	WNW	1.5	0.5	0.5	0.2	
4	2.2	7.9	-0.1	2.9	ENE	7.3	ENE	12.4	WNW	15.0	2.5	1.0	0.0	
5	0.1	2.0	-1.5	2.1	ESE	5.2	N	10.2	N	3.5	1.0	0.5	1.1	
6	0.3	1.7	-1.0	2.4	ESE	4.2	E	6.5	ESE	0.0	0.0	0.0	0.0	
7	1.6	5.3	-1.4	4.4	E	7.6	E	13.5	ENE	0.0	0.0	0.0	0.9	
8	2.5	5.4	0.0	2.9	ENE	6.8	NE	11.7	NNE	14.5	2.0	0.5	0.1	
9	3.4	7.3	1.3	2.6	ENE	5.9	ENE	9.5	NE	0.0	0.0	0.0	3.6	
10	0.6	2.0	-0.4	3.5	ENE	6.3	ENE	9.6	ENE	9.5	2.0	1.0	0.0	
前半旬	6.3	11.7	2.0	2.0	ENE					24.0			12.0	
後半旬	1.7	4.3	-0.3	3.2	ENE					24.0			4.6	
旬	4.0	8.0	0.9	2.6	ENE					48.0			16.6	
平年差/比	-0.3	-0.1	+0.6							153			68	

観測所名	大田										10 以上積算気温			日照 (h)
	気温( )			風向・風速(m/s)						降水量(mm)				
	平均	最高	最低	平均	最多	最大	風向	瞬間	風向	日計	1時間	10分		
1	10.2	17.1	1.4	1.9	S	3.9	SSE	7.5	SE	0.0	0.0	0.0	6.2	
2	13.5	18.3	10.0	1.8	SE	4.1	WNW	8.2	W	2.0	1.5	0.5	3.8	
3	10.7	13.0	8.0	2.1	NNW	4.6	NW	8.9	NNW	2.0	1.0	0.5	0.1	
4	3.1	8.4	0.2	3.3	NW	6.7	NE	13.5	NE	9.0	4.5	1.5	0.0	
5	1.3	4.2	0.4	3.1	NNW	7.3	NW	14.7	NNW	2.0	1.5	1.0	1.2	
6	0.9	3.2	-1.1	1.4	SE	3	ESE	6.8	ESE	0.0	0.0	0.0	0.2	
7	2.2	6.3	-1.7	1.9	E	5.3	E	12.1	NE	0.0	0.0	0.0	2.7	
8	2.8	5.5	0.3	2.1	NE	5.2	NNE	10.7	NE	10.5	2.0	1.0	1.0	
9	4.2	7.8	1.7	1.9	ENE	4.7	ENE	9.3	ENE	1.0	0.5	0.5	5.1	
10	1.6	3.1	-0.3	3.2	NE	6.4	NE	12.5	NE	1.0	0.5	0.5	0.1	
前半旬	7.8	12.2	4.0	2.4	NW					15.0			11.3	
後半旬	2.3	5.2	-0.2	2.1	NE					12.5			9.1	
旬	5.1	8.7	1.9	2.3	SE					27.5			20.4	
平年差/比	+0.4	+0.1	+0.7							87			84	



## 地域気象観測旬報

2014年2月1日～10日 島根県 (68)  
(3/5)

観測所名	掛合										10 以上積算気温			12
	気温( )			風向・風速(m/s)						降水量(mm)			日照 (h)	
	平均	最高	最低	平均	最多	最大	風向	瞬間	風向	日計	1時間	10分		
1	6.6	16.2	-1.6	1.3	SSW	4.7	S	9.7	SSW	0.0	0.0	0.0	7.0	
2	11.5	18.2	5.9	2.0	SSE	5.3	SSE	11.3	SSW	1.0	0.5	0.5	4.6	
3	8.8	14.1	5.3	1.4	NNW	5.1	NNW	8.3	SSE	3.0	1.0	0.5	0.0	
4	1.1	5.8	-1.6	1.3	NW	4.0	NNW	7.1	NNW	14.5	2.5	1.0	0.0	
5	-1.1	0.4	-2.2	1.1	NNW	3.4	NNW	5.9	NW	3.0	0.5	0.5	0.2	
6	-1.6	0.6	-3.7	0.4	SE	1.6	SSE	2.9	ESE	1.0	0.5	0.5	0.0	
7	-0.5	3.6	-4.3	0.8	N	2.5	N	6.6	N	1.0	0.5	0.5	2.5	
8	0.7	2.8	-0.6	0.6	NW	3.8	NNW	8.5	N	16.0	2.5	0.5	0.0	
9	1.4	5.2	-0.4	0.8	NNW	4.5	NNW	7.5	NNW	0.5	0.5	0.5	2.9	
10	-0.4	0.8	-2.3	1.5	NW	3.9	NNW	7.9	NW	4.0	1.0	0.5	0.0	
前半旬	5.4	10.9	1.2	1.6	SSE					21.5			11.8	
後半旬	-0.1	2.6	-2.3	0.8	NW					22.5			5.4	
旬	2.7	6.8	-0.5	1.1	SSE					44.0			17.2	
平年差/比	+0.7	+0.6	+0.9							91			85	

観測所名	横田										10 以上積算気温			12
	気温( )			風向・風速(m/s)						降水量(mm)			日照 (h)	
	平均	最高	最低	平均	最多	最大	風向	瞬間	風向	日計	1時間	10分		
1	4.2	14.7	-3.3	1.0	SSW	5.4	SW	9.0	SW	0.0	0.0	0.0	7.6	
2	8.8	17.1	2.3	1.5	S	7	WNW	12.1	W	0.0	0.0	0.0	4.8	
3	5.2	9.3	1.8	1.0	W	3.4	WNW	5.5	NW	2.0	0.5	0.5	0.0	
4	-0.3	3.9	-3.0	1.8	NNE	5.7	NNE	11.8	NE	14.0	3.5	1.0	0.0	
5	-2.5	-0.7	-3.6	1.1	NNE	3.6	NNE	6.3	NE	4.5	1.0	0.5	0.0	
6	-3.0	-0.8	-6.5	0.4	E	2.2	E	3.4	ENE	1.5	0.5	0.5	0.0	
7	-2.4	1.5	-7.2	2.0	E	4.5	ENE	8.1	NE	1.0	0.5	0.5	1.4	
8	0.0	2.0	-2.0	1.9	NNE	6.4	NE	12.5	NE	22.0	3.0	1.0	0.2	
9	0.7	3.4	-0.4	1.1	ENE	4	NE	6.9	NNE	0.5	0.5	0.5	2.7	
10	-1.4	0.0	-3.3	2.3	ENE	6.5	NE	12.6	NE	5.0	1.0	0.5	0.0	
前半旬	3.1	8.9	-1.2	1.2	NNE					20.5			12.4	
後半旬	-1.2	1.2	-3.9	1.3	ENE					30.0			4.3	
旬	0.9	5.0	-2.5	1.2	NNE					50.5			16.7	
平年差/比	+0.5	+0.3	+1.1							123			69	

観測所名	赤名										10 以上積算気温			12
	気温( )			風向・風速(m/s)						降水量(mm)			日照 (h)	
	平均	最高	最低	平均	最多	最大	風向	瞬間	風向	日計	1時間	10分		
1	4.6	11.6	-2.6	0.8	SSE	3.7	SE	7.7	SE	0.0	0.0	0.0	5.3	
2	8.2	14.0	3.6	0.8	SSE	2.4	S	6.1	S	2.0	1.0	0.5	1.9	
3	5.8	9.7	3.0	0.7	NNW	2.6	S	5.3	NW	1.5	0.5	0.5	0.0	
4	-0.3	3.2	-3.3	2.1	N	4.5	N	8.6	NNW	5.0	1.0	0.5	0.7	
5	-3.2	-0.4	-6.7	1.6	N	3.8	NNW	7.9	N	7.0	1.5	1.0	0.6	
6	-4.1	-1.3	-8.2	0.3	SSE	2.1	SE	3.7	SE	0.5	0.5	0.5	0.0	
7	-2.3	1.4	-6.8	0.7	NNE	2.2	SE	6.5	SE	3.0	1.0	0.5	1.3	
8	-0.3	1.5	-2.3	2.4	NNW	5.2	N	9.7	NNE	9.5	2.0	0.5	0.2	
9	0.1	4.6	-2.8	0.8	NNE	3.3	N	6.3	N	0.5	0.5	0.5	6.0	
10	-1.6	-0.2	-4.5	2.9	N	5.9	NNE	11.2	NNE	0.0	0.0	0.0	0.0	
前半旬	3.0	7.6	-1.2	1.2	N					15.5			8.5	
後半旬	-1.6	1.2	-4.9	1.3	NNE					13.5			7.5	
旬	0.7	4.4	-3.1	1.2	N					29.0			16.0	
平年差/比	+0.7	+0.6	+0.7							57			79	

観測所名	川本										10 以上積算気温			12
	気温( )			風向・風速(m/s)						降水量(mm)			日照 (h)	
	平均	最高	最低	平均	最多	最大	風向	瞬間	風向	日計	1時間	10分		
1	6.5	17.6	-2.1	1.0	NNE	2.8	SE	5.4	WSW	0.0	0.0	0.0	5.5	
2	12.0	20.4	7.3	1.1	WSW	3.2	E	5.9	E	1.5	1.0	0.5	4.3	
3	8.5	10.9	5.7	0.9	SW	3.4	N	7.2	N	3.5	1.5	0.5	0.0	
4	2.3	6.2	-1.0	1.4	N	4.8	NNW	9.1	NNW	9.5	3.0	1.0	0.1	
5	0.0	3.4	-1.7	0.8	SSW	2.5	N	5.1	NNE	1.0	0.5	0.5	1.1	
6	-0.6	1.5	-2.6	0.7	NNW	1.5	WSW	2.9	E	0.0	0.0	0.0	0.0	
7	0.3	3.3	-2.5	0.7	S	2.6	W	6.2	SW	3.0	1.0	0.5	0.9	
8	1.6	4.5	-0.2	0.8	NNE	3.0	NNE	6.5	NNW	11.0	2.0	0.5	0.1	
9	2.2	7.9	0.2	0.8	NNW	3.1	N	6.0	NNE	0.5	0.5	0.5	3.1	
10	1.3	3.2	-0.7	1.9	NNE	4.6	NE	8.6	NNE	0.0	0.0	0.0	0.0	
前半旬	5.9	11.7	1.6	1.0	N					15.5			11.0	
後半旬	1.0	4.1	-1.2	1.0	NNE					14.5			4.1	
旬	3.4	7.9	0.2	1.0	NNE					30.0			15.1	
平年差/比	+1.0	+0.8	+1.4							78			69	

## 地域気象観測旬報

2014年2月1日～10日 島根県 (68)  
(4/5)

観測所名	浜田										10 以上積算気温			35
	気温( )			風向・風速(m/s)						降水量(mm)			日照 (h)	
	平均	最高	最低	平均	最多	最大	風向	瞬間	風向	日計	1時間	10分		
1	10.3	17.2	2.5	2.8	ENE	6.5	SW	9.5	SW	0.0	0.0	0.0	5.6	
2	13.7	18.0	10.3	3.3	SW	8.3	WSW	12.1	WSW	1.5	1.0	0.5	5.3	
3	11.4	14.5	8.8	2.7	N	5.9	NNE	9.3	N	1.0	0.5	0.5	0.0	
4	4.1	8.9	0.2	4.7	NE	9.5	SW	16.4	N	20.0	6.5	1.5	0.0	
5	2.3	5.5	0.7	3.7	NNE	6.3	NNE	10.6	NNE	0.5	0.5	0.5	1.2	
6	1.4	3.8	-0.5	2.8	ENE	5.2	E	8.4	E	0.0	0.0	0.0	0.0	
7	2.1	4.7	0.6	5.3	ENE	11	ENE	17.3	ENE	2.5	1.0	0.5	0.5	
8	2.7	6.4	0.1	3.9	ENE	8.9	NE	14.8	ENE	13.0	3.0	1.0	1.6	
9	4.6	9.2	2.3	2.8	ENE	4.9	E	7.7	N	1.0	0.5	0.5	4.3	
10	2.8	5.1	0.1	5.8	ENE	10.6	ENE	16.9	NE	0.5	0.5	0.5	0.1	
前半旬	8.4	12.8	4.5	3.4	ENE					23.0			12.1	
後半旬	2.7	5.8	0.5	4.1	ENE					17.0			6.5	
旬	5.5	9.3	2.5	3.8	ENE					40.0			18.6	
平年差/比	-0.2	+0.3	+0.1							152			73	

観測所名	瑞穂										10 以上積算気温			0
	気温( )			風向・風速(m/s)						降水量(mm)			日照 (h)	
	平均	最高	最低	平均	最多	最大	風向	瞬間	風向	日計	1時間	10分		
1	3.7	15.0	-4.4	0.7	E	3.3	ENE	6.1	SSW	0.0	0.0	0.0	7.5	
2	9.3	18.7	3.9	0.7	WNW	3	WNW	6.0	WNW	2.0	1.0	0.5	5.8	
3	6.2	10.1	4.4	1.0	WNW	3.3	W	6.6	W	1.0	0.5	0.5	0.0	
4	0.6	4.6	-2.2	0.8	NNE	3.1	WNW	6.6	N	10.0	2.0	1.0	0.0	
5	-2.0	1.2	-3.9	0.8	N	3.1	W	5.7	W	2.0	1.0	0.5	1.1	
6	-2.9	-0.7	-6.5	0.5	E	2.2	E	4.9	SE	0.5	0.5	0.5	0.0	
7	-2.0	0.7	-5.5	1.3	E	4.1	E	7.8	E	4.5	1.5	0.5	0.7	
8	0.0	2.8	-2.0	0.9	NNE	3.2	NNE	7.6	N	12.0	2.5	0.5	0.3	
9	1.0	5.4	-1.2	0.5	E	2.5	NE	4.1	ENE	1.0	0.5	0.5	5.1	
10	-0.7	0.9	-2.7	2.4	NE	4.6	NE	8.7	ENE	0.0	0.0	0.0	0.0	
前半旬	3.6	9.9	-0.4	0.8	W					15.0			14.4	
後半旬	-0.9	1.8	-3.6	0.9	E					18.0			6.1	
旬	1.3	5.9	-2.0	0.8	E					33.0			20.5	
平年差/比	+0.8	+0.7	+1.5							72			76	

観測所名	弥栄										10 以上積算気温			11
	気温( )			風向・風速(m/s)						降水量(mm)			日照 (h)	
	平均	最高	最低	平均	最多	最大	風向	瞬間	風向	日計	1時間	10分		
1	5.5	16.2	-3.3	1.2	N	2.6	WSW	5.8	WNW	1.0	1.0	0.5	7.5	
2	11.3	17.9	4.3	1.2	S	2.8	SSE	6.8	SSW	2.0	2.0	0.5	3.9	
3	6.6	11.7	3.1	1.4	N	5.1	NNE	8.6	NNE	2.5	1.5	0.5	0.0	
4	0.2	4.5	-2.9	2.8	N	6.2	NNE	10.8	NNE	21.5	4.5	1.0	0.0	
5	-2.2	0.5	-3.7	1.2	NNE	5.2	NNE	9.1	NNE	3.0	1.5	0.5	0.7	
6	-2.6	-0.2	-7.4	1.0	SE	3.3	SE	6.8	ESE	x	x	x	0.0	
7	-0.8	1.2	-4.1	1.7	NNE	4.7	ESE	13.9	SE	2.0	1.0	0.5	1.0	
8	0.1	2.2	-1.5	2.0	N	5	N	9.4	N	0.0	0.0	0.0	0.8	
9	1.0	5.4	-1.4	1.3	NNE	3.7	N	5.8	N	x	x	x	4.3	
10	-0.5	1.5	-3.1	2.8	NNE	5.9	NNE	11.1	NNE	x	x	x	0.1	
前半旬	4.3	10.2	-0.5	1.6	N					30.0			12.1	
後半旬	-0.6	2.0	-3.5	1.9	NNE					2.0			6.2	
旬	1.9	6.1	-2.0	1.7	N					32.0			18.3	
平年差/比	+0.7	+0.6	+0.9							x			74	

観測所名	高津										10 以上積算気温			34
	気温( )			風向・風速(m/s)						降水量(mm)			日照 (h)	
	平均	最高	最低	平均	最多	最大	風向	瞬間	風向	日計	1時間	10分		
1	10.4	18.7	1.7	2.9	SSE	6.9	SSE	8.7	SSE	1.5	1.5	0.5		
2	13.4	19.1	9.3	2.6	SSE	5.6	WNW	8.2	WSW	1.0	1.5	0.5		
3	10.5	12.9	8.4	2.7	N	6.3	NW	9.3	WNW	0.5	0.5	0.5		
4	3.9	8.7	1.2	5.8	NW	12.6	NW	17.0	WNW	16.0	5.5	2.0		
5	2.4	4.7	-0.2	2.9	N	5.8	NNE	12.3	NNE	0.0	0.0	0.0		
6	1.0	3.5	-1.3	2.5	SSE	4.1	SSE	5.7	E	0.0	0.0	0.0		
7	0.8	5.0	-2.6	2.0	E	4.3	E	6.7	ESE	5.0	1.5	0.5		
8	2.8	6.5	0.1	2.9	ENE	6.8	NNE	11.8	NNE	12.5	2.0	0.5		
9	3.5	7.4	0.5	2.1	SSE	4.4	SSE	5.7	SSE	0.0	0.0	0.0		
10	3.0	5.3	0.2	4.4	ENE	7.6	NE	12.9	ENE	0.0	0.0	0.0		
前半旬	8.1	12.8	4.1	3.4	SSE					19.0				
後半旬	2.2	5.5	-0.6	2.8	SSE					17.5				
旬	5.2	9.2	1.7	3.1	SSE					36.5				
平年差/比	0.0	+0.2	+0.1							156				

## 地域気象観測旬報

2014年2月1日～10日 島根県 (68)  
(5/5)

観測所名	益田										10 以上積算気温			35
日付	気温( )			風向・風速(m/s)						降水量(mm)			日照(h)	
	平均	最高	最低	平均	最多	最大	風向	瞬間	風向	日計	1時間	10分		
1	10.2	19.5	1.2	1.3	ESE	3.5	SSW	6.3	S	1.0	1.0	0.5	7.5	
2	13.6	20.0	9.8	1.1	SE	3.1	SW	6.3	SW	1.0	1.5	0.5	5.0	
3	11.1	13.4	9.1	1.7	NNE	3.6	N	8.0	N	0.5	0.5	0.5	0.0	
4	4.6	9.2	1.4	3.0	NW	5.3	N	12.3	WNW	14.5	4.5	1.5	0.0	
5	3.2	5.9	0.5	2.3	N	4.2	NNE	9.1	N	0.0	0.0	0.0	1.8	
6	1.9	4.4	-0.7	1.0	SW	2.3	E	4.6	E	0.0	0.0	0.0	0.0	
7	1.6	5.6	-1.1	0.6	E	1.9	ENE	4.3	ESE	4.0	1.5	0.5	0.1	
8	3.2	8.1	0.3	1.2	NE	4.6	ENE	9.1	NNE	10.5	2.0	0.5	2.1	
9	4.5	8.8	1.7	1.1	SSE	3.1	N	5.7	N	0.0	0.0	0.0	3.2	
10	3.7	6.3	0.9	2.7	NE	5.4	NE	10.8	N	0.0	0.0	0.0	0.1	
前半旬	8.5	13.6	4.4	1.9	N					17.0			14.3	
後半旬	3.0	6.6	0.2	1.3	NE					14.5			5.5	
旬	5.8	10.1	2.3	1.6	ESE					31.5			19.8	
平年差/比	+0.6	+1.0	+0.8							123			72	

観測所名	津和野										10 以上積算気温			13
日付	気温( )			風向・風速(m/s)						降水量(mm)			日照(h)	
	平均	最高	最低	平均	最多	最大	風向	瞬間	風向	日計	1時間	10分		
1	7.8	17.3	-0.8	1.3	SSW	5.9	SSW	9.5	SSW	2.5	1.5	0.5	7.1	
2	13.1	20.5	8.4	1.3	SSW	3.9	S	7.1	SSE	3.0	2.0	0.5	4.1	
3	9.0	11.8	6.2	1.1	NNE	3.5	NNE	6.6	NNE	0.5	0.5	0.5	0.0	
4	2.2	6.5	-0.1	1.2	NE	3.4	NE	8.0	NE	23.0	5.0	2.0	0.0	
5	0.4	3.2	-0.6	0.7	NNE	2.7	N	4.6	NNE	3.5	1.5	0.5	0.5	
6	0.1	2.3	-2.3	0.6	N	2.2	ENE	4.1	ENE	0.0	0.0	0.0	0.0	
7	0.6	3.3	-1.5	1.0	SW	3.8	SSW	8.2	SSW	2.5	1.0	0.5	0.0	
8	1.5	5.0	0.1	1.0	N	4.0	NNE	8.0	N	16.5	2.5	0.5	1.6	
9	2.2	6.9	0.0	0.6	SSE	2.2	NNE	4.1	NNE	1.0	1.0	0.5	1.0	
10	1.9	5.2	0.0	2.3	NNE	5.4	NNE	11.3	N	0.0	0.0	0.0	0.0	
前半旬	6.5	11.9	2.6	1.2	NNE					32.5			11.7	
後半旬	1.3	4.5	-0.7	1.3	N					20.0			2.6	
旬	3.9	8.2	0.9	1.3	N					52.5			14.3	
平年差/比	+1.2	+0.4	+2.1							156			58	

観測所名	吉賀										10 以上積算気温			12
日付	気温( )			風向・風速(m/s)						降水量(mm)			日照(h)	
	平均	最高	最低	平均	最多	最大	風向	瞬間	風向	日計	1時間	10分		
1	7.0	17.1	-2.0	1.0	SW	5.1	WSW	8.7	SW	3.5	3.0	1.0	8.0	
2	12.4	20.4	6.3	1.5	NE	4.7	NE	9.1	NE	5.5	3.0	1.0	6.0	
3	8.5	12.0	6.2	2.8	ENE	9	ENE	15.1	NE	0.5	0.5	0.5	0.0	
4	1.9	6.7	-0.5	5.4	NE	10.6	NE	17.8	NE	16.5	3.0	1.0	0.0	
5	-0.6	1.9	-2.6	1.5	N	4.4	NE	8.4	NNE	1.0	0.5	0.5	1.2	
6	-1.5	0.5	-4.5	1.7	SW	5.2	SW	8.2	SW	0.0	0.0	0.0	0.0	
7	0.2	1.9	-1.5	1.6	WSW	5.2	SW	9.9	SW	4.5	1.5	0.5	0.0	
8	1.5	4.7	-0.5	1.8	NE	6	ENE	12.8	ENE	13.5	3.5	1.0	1.8	
9	1.7	6.6	-0.6	0.8	WSW	4.2	NNE	7.1	N	0.0	0.0	0.0	1.3	
10	1.5	4.2	-0.2	2.2	NNE	5.2	NNE	9.6	NNE	0.0	0.0	0.0	0.0	
前半旬	5.8	11.6	1.5	2.4	NE					27.0			15.2	
後半旬	0.7	3.6	-1.5	1.6	NNE					18.0			3.1	
旬	3.3	7.6	0.0	2.0	NE					45.0			18.3	
平年差/比	//	//	//							//			//	

## 地域雨量観測旬報

2014年2月1日～10日 島根県 (68)

(1/1)

観測所名	大東				伯太				佐田				福光				桜江				三隅			
	降水量(mm)				降水量(mm)				降水量(mm)				降水量(mm)				降水量(mm)				降水量(mm)			
	日計	平年比	最大1時間	最大10分間	日計	平年比	最大1時間	最大10分間	日計	平年比	最大1時間	最大10分間	日計	平年比	最大1時間	最大10分間	日計	平年比	最大1時間	最大10分間	日計	平年比	最大1時間	最大10分間
1	0.0		0.0	0.0	0.0		0.0	0.0	0.0		0.0	0.0	0.0		0.0	0.0	0.0		0.0	0.0	0.5		0.5	0.5
2	2.0		1.5	0.5	0.5		0.5	0.5	1.5		1.0	0.5	1.5		1.5	0.5	2.5		1.5	0.5	2.0		1.5	0.5
3	4.0		1.0	0.5	7.5		2.0	1.0	4.5		1.0	0.5	2.0		0.5	0.5	2.0		0.5	0.5	2.0		0.5	0.5
4	18.0		2.5	1.0	47.0		7.5	3.5	16.5		3.0	1.5	8.5		3.0	1.0	10.5		3.5	1.5	21.0		7.0	2.0
5	9.0		3.0	1.0	9.0		1.0	0.5	8.0		2.0	1.0	0.5		0.5	0.5	1.5		1.0	0.5	0.5		0.5	0.5
半旬計/最大	33.0	176	3.0	1.0	64.0	295	7.5	3.5	30.5	129	3.0	1.5	12.5	100	3.0	1.0	16.5	82	3.5	1.5	26.0	215	7.0	2.0
6	0.5		0.5	0.5	0.0		0.0	0.0	0.0		0.0	0.0	0.0		0.0	0.0	0.0		0.0	0.0	0.0		0.0	0.0
7	0.0		0.0	0.0	0.5		0.5	0.5	0.5		0.5	0.5	1.0		0.5	0.5	3.0		1.5	0.5	2.0		1.0	0.5
8	20.0		2.5	1.0	18.5		2.5	0.5	14.0		2.0	0.5	12.5		3.0	1.0	11.0		2.0	0.5	12.0		2.0	1.0
9	3.0		1.0	1.0	4.5		1.0	1.0	0.5		0.5	0.5	0.5		1.0	0.5	0.5		0.5	0.5	1.0		0.5	0.5
10	8.0		1.0	0.5	19.0		3.5	1.0	3.0		1.0	0.5	0.0		0.0	0.0	0.0		0.0	0.0	0.0		0.0	0.0
半旬計/最大	31.5	171	2.5	1.0	42.5	198	3.5	1.0	18.0	76	2.0	0.5	14.0	110	3.0	1.0	14.5	76	2.0	0.5	15.0	120	2.0	1.0
旬計	64.5	173			106.5	239			48.5	100			26.5	103			31.0	77			41.0	160		
旬最大	20.0		3.0	1.0	47.0		7.5	3.5	16.5		3.0	1.5	12.5		3.0	1.0	11.0		3.5	1.5	21.0		7.0	2.0
起日	8		5	9	4		4	4	4		4	4	8		8	8	8		4	4	4		4	4

観測所名	波佐				匹見																			
	降水量(mm)				降水量(mm)				降水量(mm)				降水量(mm)				降水量(mm)				降水量(mm)			
	日計	平年比	最大1時間	最大10分間	日計	平年比	最大1時間	最大10分間	日計	平年比	最大1時間	最大10分間	日計	平年比	最大1時間	最大10分間	日計	平年比	最大1時間	最大10分間	日計	平年比	最大1時間	最大10分間
1	0.5		0.5	0.5	1.0		1.0	0.5																
2	2.5		2.0	0.5	2.5		2.0	0.5																
3	4.5		2.5	1.0	2.0		1.5	0.5																
4	18.0		4.5	1.5	23.5		4.5	1.0																
5	2.0		1.0	0.5	1.5		0.5	0.5																
半旬計/最大	27.5	113	4.5	1.5	30.5	149	4.5	1.0																
6	0.0		0.0	0.0	0.0		0.0	0.0																
7	3.5		1.5	0.5	2.0		1.0	0.5																
8	10.0		2.0	0.5	11.0		2.5	0.5																
9	0.5		0.5	0.5	1.5		1.5	0.5																
10	0.0		0.0	0.0	0.0		0.0	0.0																
半旬計/最大	14.0	58	2.0	0.5	14.5	75	2.5	0.5																
旬計	41.5	81			45.0	106																		
旬最大	18.0		4.5	1.5	23.5		4.5	1.0																
起日	4		4	4	4		4	4																

- ) : 統計値を求める対象となる資料の一部が欠けているが、その範囲が許容の範囲内の値。
- ] : 統計値を求める対象となる資料が、許容する範囲内の資料数を満たさず、十分な信頼を保証できない値。
- x : 統計値を求める対象となる資料が、参考値もしくは欠測により全く統計値を求めることができない。

# 地域気象観測積雪旬報

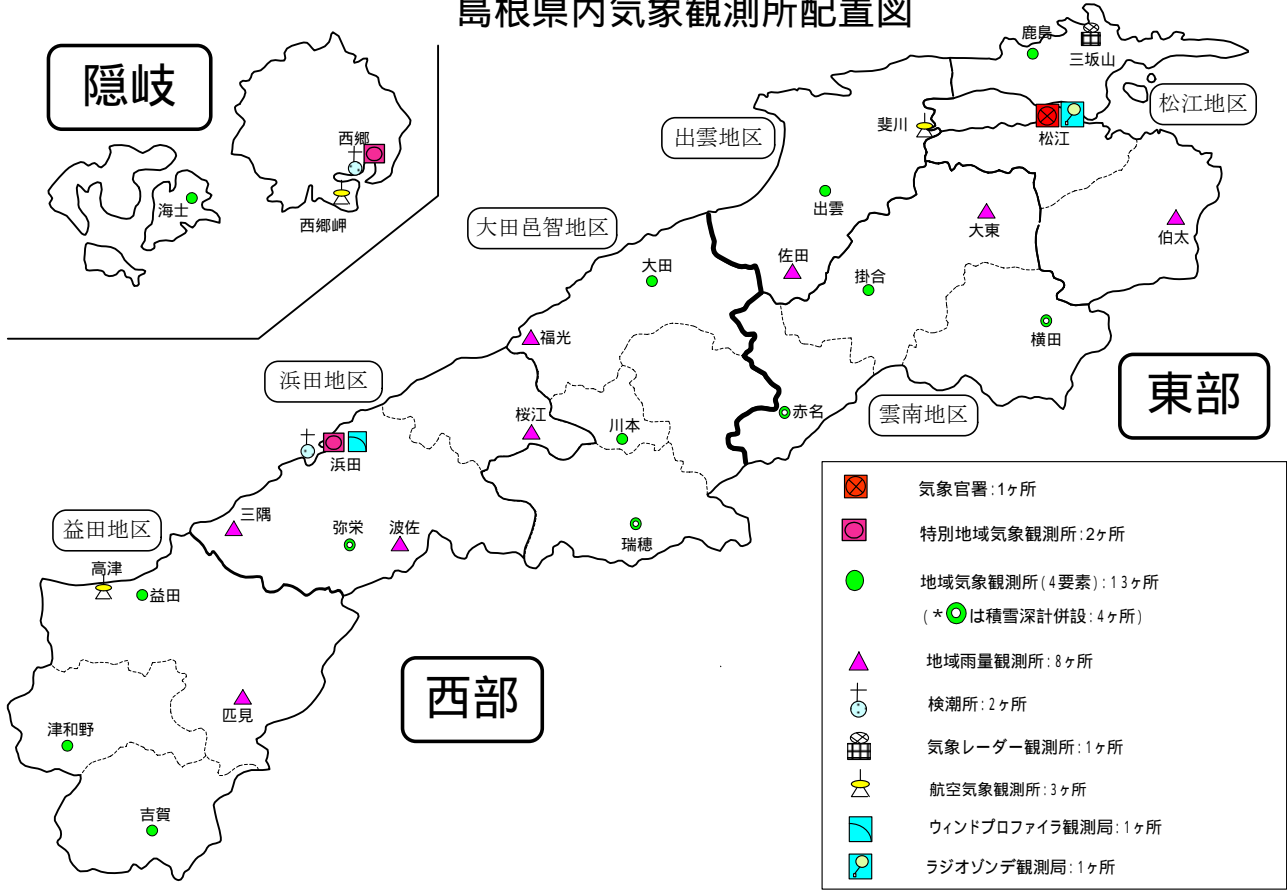
2014年2月1日～10日 島根県 (68) 単位:cm

(1/1)

観測所名	最深積雪			積雪差日合計の最大値		積雪差合計																
		起日	平年差		起日		平年差															
西郷	11	5	-1	11	4	15	2															
松江	13	5	7	11	4	21	10															
横田	21	5	-15	16	4	59	-3															
赤名	25	8	-23	11	8	64	-1															
瑞穂	14	8	-9	13	8	22	-19															
弥栄	20	8	1	14	4	39	4															

) : 統計値を求める対象となる資料の一部が欠けているが、その範囲が許容の範囲内の値。  
 ] : 統計値を求める対象となる資料が、許容する範囲内の資料数を満たさず、十分な信頼を保證できない値。  
 x : 統計値を求める対象となる資料が、参考値もしくは欠測により全くなく統計値を求めることができない。

# 島根県内気象観測所配置図



平成25年4月1日現在

島根県地域気象観測所（アメダス）所在地一覧表

観測所	気温	降水量	日照	風向 風速	積雪	所在地	緯度	経度	海面上 の高さ
西郷	○	○	○	○	○	隠岐郡隠岐の島町西町大城ノ一（西郷特別地域気象観測所）	36°12.2'	133°20.0'	27m
西郷岬	○	○		○		隠岐郡隠岐の島町岬町（隠岐航空気象観測所）	36°10.7'	133°19.4'	80m
海士	○	○	○	○		隠岐郡海士町海士	36°05.8'	133°05.8'	3m
鹿島	○	○	○	○		松江市鹿島町北講武	35°31.2'	133°01.3'	5m
斐川	○	○		○		出雲市斐川町沖州（出雲航空気象観測所）	35°24.8'	132°53.4'	2m
松江	○	○	○	○	○	松江市西津田（松江地方气象台）	35°27.4'	133°03.9'	17m
出雲	○	○	○	○		出雲市芦渡町	35°19.9'	132°43.8'	20m
大東		○				雲南市大東町下阿用	35°19.1'	132°57.9'	56m
伯太		○				安来市伯太町母里	35°21.0'	133°16.4'	23m
佐田		○				出雲市佐田町大呂	35°13.3'	132°43.4'	100m
大田	○	○	○	○		大田市大田町大田	35°11.4'	132°29.8'	30m
掛合	○	○	○	○		雲南市掛合町掛合	35°11.8'	132°48.9'	215m
横田	○	○	○	○	○	仁多郡奥出雲町稲原	35°10.4'	133°06.2'	369m
福光		○				大田市温泉津町福光	35°04.2'	132°20.0'	8m
赤名	○	○	○	○	○	飯石郡飯南町下赤名	35°00.1'	132°42.7'	444m
桜江		○				江津市桜江町川戸	34°57.2'	132°20.0'	32m
川本	○	○	○	○		邑智郡川本町川本	34°58.6'	132°29.5'	132m
浜田	○	○	○	○		浜田市大辻町（浜田特別地域気象観測所）	34°53.8'	132°04.2'	19m
瑞穂	○	○	○	○	○	邑智郡邑南町淀原	34°51.2'	132°31.8'	327m
三隅		○				浜田市三隅町三隅	34°47.3'	131°57.5'	11m
弥栄	○	○	○	○	○	浜田市弥栄町長安本郷	34°46.6'	132°06.5'	380m
波佐		○				浜田市金城町波佐	34°46.8'	132°11.8'	370m
高津	○	○		○		益田市内田町（石見航空気象観測所）	34°40.5'	131°47.4'	54m
益田	○	○	○	○		益田市あけぼの東町	34°40.6'	131°50.6'	4m
匹見		○				益田市匹見町匹見	34°34.3'	132°01.0'	259m
津和野	○	○	○	○		鹿足郡津和野町森村	34°27.7'	131°46.2'	165m
吉賀	○	○	○	○		鹿足郡吉賀町七日市	34°23.5'	131°53.6'	250m

# 中国地方 1か月予報

(2月8日から3月7日までの天候見通し)

平成26年2月7日  
広島地方气象台発表

## <予想される向こう1か月の天候>

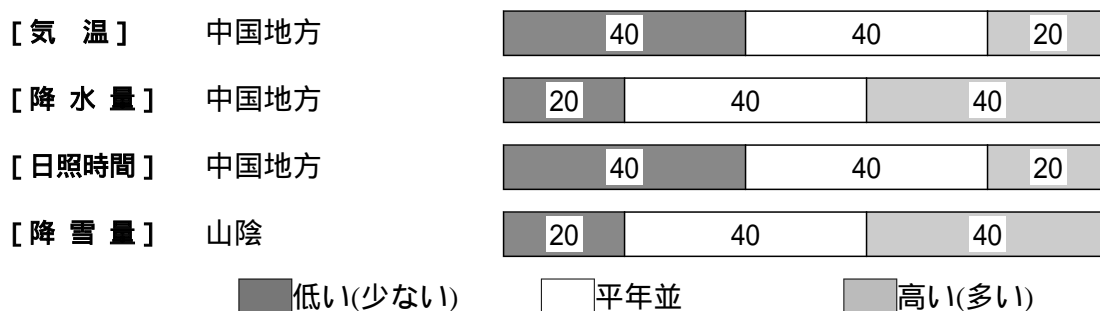
向こう1か月の出現の可能性が最も大きい天候と、特徴のある気温、降水量等の確率は以下のとおりです。

山陰では、平年に比べ曇りや雪または雨の日が多いでしょう。山陽では、平年に比べ晴れの日が少ないでしょう。

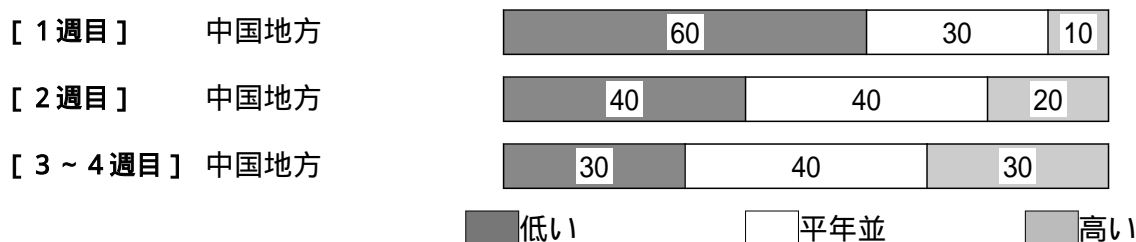
向こう1か月の平均気温は、平年並または低い確率ともに40%です。降水量は、平年並または多い確率ともに40%です。日照時間は、平年並または少ない確率ともに40%です。山陰の降雪量は、平年並または多い確率ともに40%です。

週別の気温は、1週目は、低い確率60%です。2週目は、平年並または低い確率ともに40%です。

## <向こう1か月の気温、降水量、日照時間、降雪量の各階級の確率(%)>



## <気温経過の各階級の確率(%)>



## <予報の対象期間>

1か月 : 2月 8日(土) ~ 3月 7日(金)  
1週目 : 2月 8日(土) ~ 2月14日(金)  
2週目 : 2月15日(土) ~ 2月21日(金)  
3~4週目 : 2月22日(土) ~ 3月 7日(金)

## <次回発表予定等>

1か月予報 : 毎週金曜日 14時30分 次回は2月14日  
3か月予報 : 2月25日(火) 14時  
暖候期予報 : 2月25日(火) 14時

< 参考資料（平年並の範囲等） >

( 1 ) 30 年平均値（向こう 1 か月の平均気温、降水量等と 1 週目、2 週目、3 ~ 4 週目の平均気温）

	気 温 ( )	降 水 量 (mm)	日照時間 (時間)	降雪量 (cm)	気 温( )		
					1 週目	2 週目	3 ~ 4 週目
松江	5.2	123.8	90.9	28	4.6	4.9	5.6
西郷	4.7	115.1	93.6	26	4.3	4.5	5.1
浜田	6.7	95.2	93.1	-	6.3	6.4	7.0
鳥取	4.9	152.4	87.8	56	4.3	4.6	5.4
米子	5.3	126.1	91.7	36	4.7	5.0	5.8
境	5.5	138.8	86.9	28	4.9	5.2	5.9
広島	6.6	77.1	142.3	0	5.8	6.3	7.1
呉	6.7	69.5	144.8	-	6.2	6.5	7.1
福山	5.5	57.7	141.5	-	4.7	5.2	6.0
岡山	6.1	58.5	143.0	0	5.4	5.8	6.6
津山	3.7	72.7	123.4	13	2.8	3.4	4.2

なお、気温、降水量等の「平年並」の範囲は、地点ごとに幾分違いはありますが、下に示した地域平均の「平年並」の範囲を参考にしてください。

( 2 ) 1981 ~ 2010 年のデータに基づいた向こう 1 か月地域平均の気温、降水量等の平年差（比）の「平年並」の範囲は次のとおりです。

	気温平年差( )	降水量平年比(%)	日照時間平年比(%)	降雪量平年比(%)
中国地方	-0.5 ~ +0.6	80 ~ 105	93 ~ 107	45 ~ 121
山陰	-0.5 ~ +0.7	89 ~ 105	91 ~ 107	47 ~ 133
山陽	-0.5 ~ +0.5	68 ~ 111	94 ~ 109	19 ~ 68

( 3 ) この予報期間の 1 週目、2 週目、3 ~ 4 週目の地域平均の気温平年差の「平年並」の範囲は次のとおりです。

	1 週目	2 週目	3 ~ 4 週目
中国地方	-0.7 ~ +0.9	-0.9 ~ +0.9	-0.7 ~ +0.8
山陰	-0.7 ~ +0.9	-0.9 ~ +0.9	-0.7 ~ +0.8
山陽	-0.6 ~ +0.8	-0.9 ~ +0.8	-0.8 ~ +0.7

< 参考資料（利用上の注意） >

- ( 1 ) 気温（降水量）等は、「低い（少ない）」「平年並」「高い（多い）」の 3 つの階級で予報します。階級の幅は、1981 ~ 2010 年の 30 年間に於ける各階級の出現率が等分（それぞれ 33%）となるように決めてあります（気候的出現率と呼びます）。
- ( 2 ) 予報する確率の数値は、それぞれの階級が出現する可能性の大きさを表しています。予測資料の信頼性が大きい場合には気候的出現率から大きく隔たった 10% 以下や 60% 以上の確率を付けられますが、特定の階級を強調できない場合には気候的出現率と同じかそれと同程度（30%、40%）の確率しか付けられません。
- ( 3 ) 晴れや雨などの天気日数は、平年の日数よりも多い（少ない）場合は「平年に比べて多い（少ない）」、また平年の日数と同程度に多い（少ない）場合には「平年と同様に多い（少ない）」と表現します。なお、単に多い（少ない）と表現した場合には対象期間の 2 分の 1 より多い（少ない）ことを意味します。