

島根県農業気象速報

平成 26 年 12 月中旬

島根県
松江地方気象台

平成 26 年 12 月 24 日発行

気象概況 平成 26 年 12 月中旬

この期間は、冬型の気圧配置となる日が多かった。特に、16日から18日は強い冬型の気圧配置となり、18日は横田と赤名で41センチの積雪を観測したほか、西郷8センチ、松江5センチなど、平地でも積雪を観測した。

日付	天気概況	松江(06時～18時)	松江(18時～翌06時)
11日	気圧の谷や前線の影響を受ける	雨時々曇	雨時々曇
12日	冬型の気圧配置となる	雨時々曇	曇時々雨一時みぞれ、あられを伴う
13日	冬型の気圧配置が続く	雪時々曇一時晴	曇時々雪
14日	冬型の気圧配置が続く	雪時々曇、みぞれを伴う	曇時々みぞれ
15日	寒気の影響を受ける	曇	曇一時雨
16日	低気圧が日本海と日本の南岸を北東に進み、その後、冬型の気圧配置となる	雨後曇	雪一時曇、あられを伴う
17日	冬型の気圧配置が続く	雪一時曇、大風を伴う	雪後時々曇
18日	冬型の気圧配置が続く	雪時々曇一時晴、あられを伴う	雪時々曇
19日	冬型の気圧配置が緩む	晴時々曇	曇後雨
20日	低気圧が日本海と日本の南岸を北東に進む	雨後一時曇	曇時々雨

気象官署・特別地域気象観測所の観測値(12月中旬)

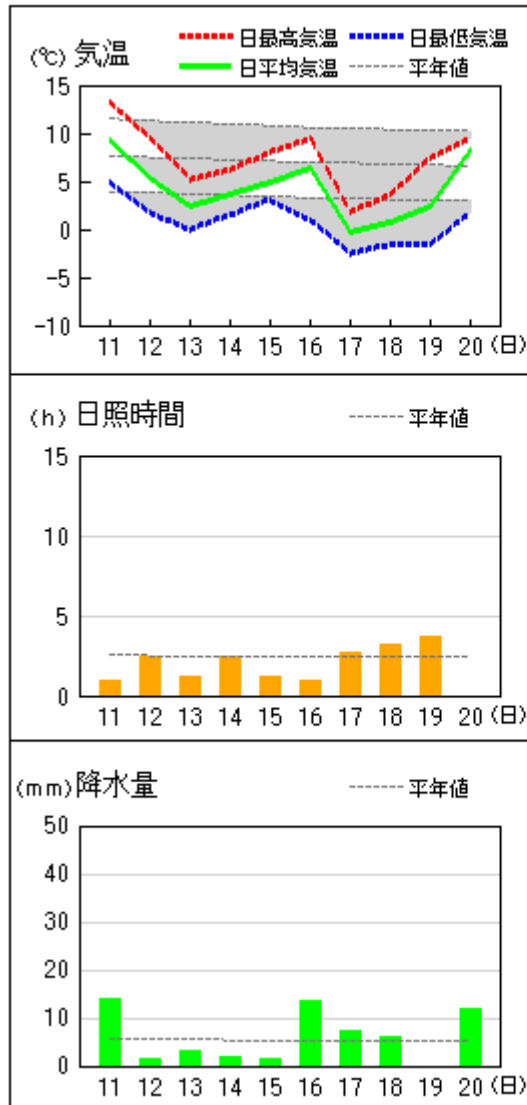
要素	気温()						降水量(mm)		日照時間(h)	
	平均		最高		最低					
	本年	平年	本年	平年	本年	平年	本年	平年	本年	平年
松江	4.3	6.8	7.2	10.6	1.9	3.4	57.5	42.3	13.4	24.9
浜田	5.8	8.4	8.6	11.6	3.2	5.1	54.5	32.8	12.3	21.8
西郷	4.3	6.9	7.4	10.6	0.8	3.3	61.0	55.0	18.8	23.8

平均気温は、全域「かなり低い」。降水量は、松江・浜田「多い」、西郷「平年並」。日照時間は、浜田・西郷「少ない」、松江「かなり少ない」。

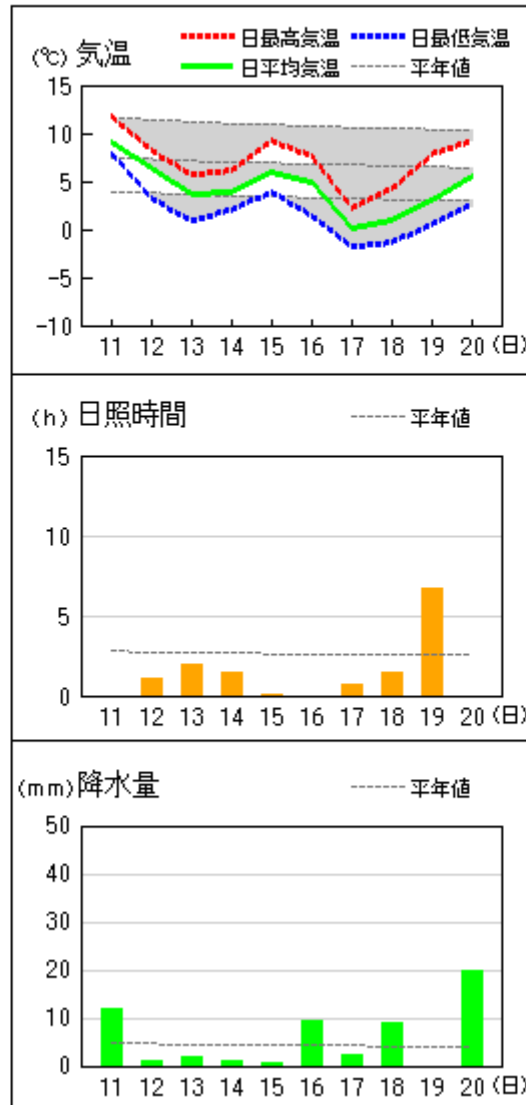
注：地上気象観測における平年の統計期間は、松江、浜田、西郷とも1981～2010年の30年間である。

アメダス 気象経過図：2014年12月11日-2014年12月20日

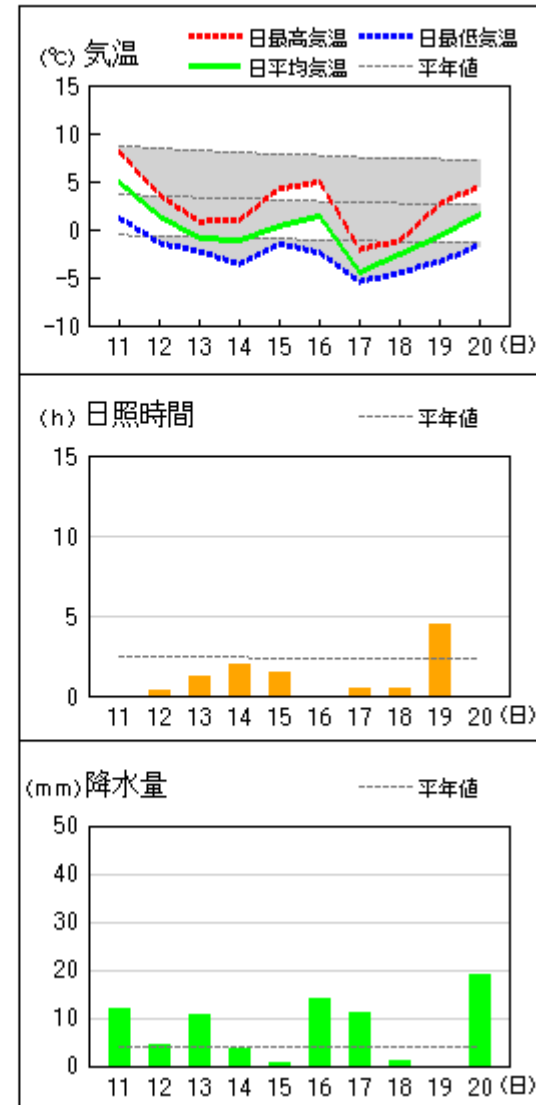
西郷



松江

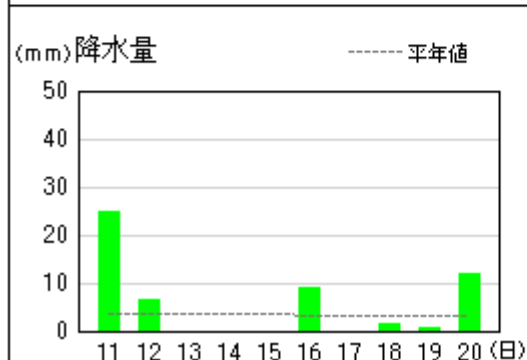
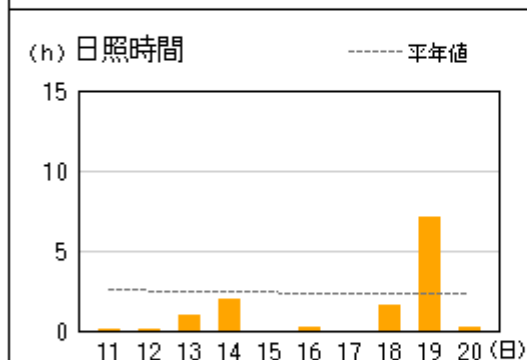
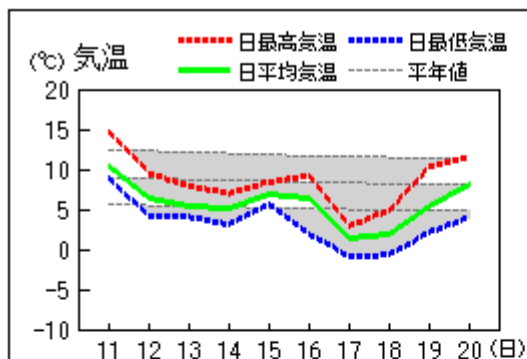


横田

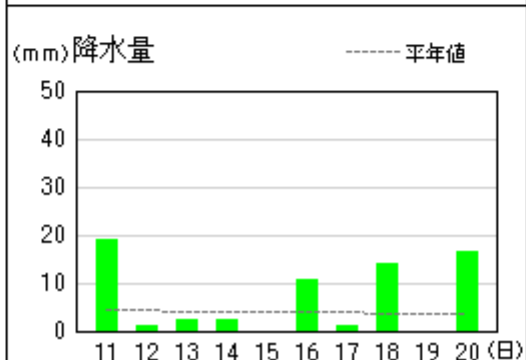
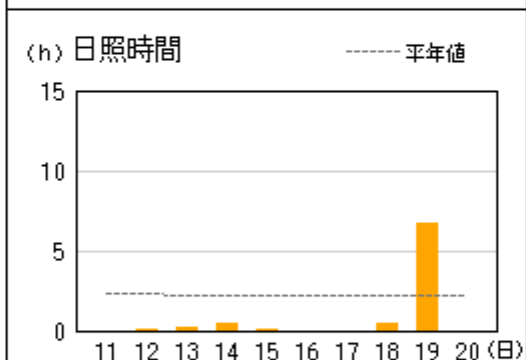
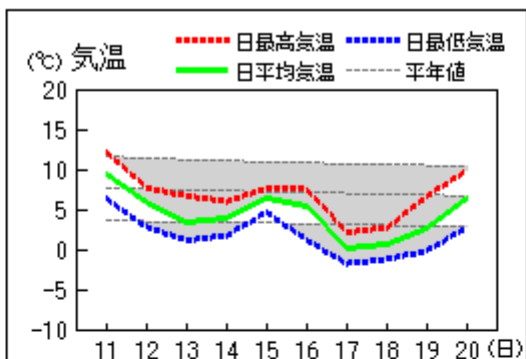


アメダス 気象経過図：2014年12月11日-2014年12月20日

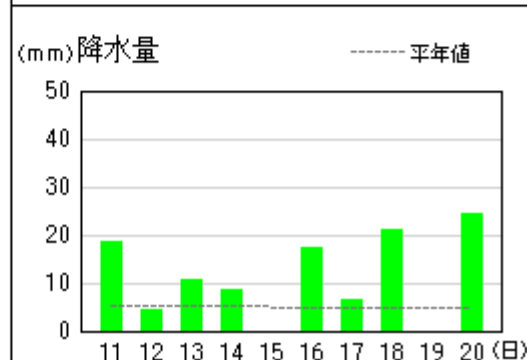
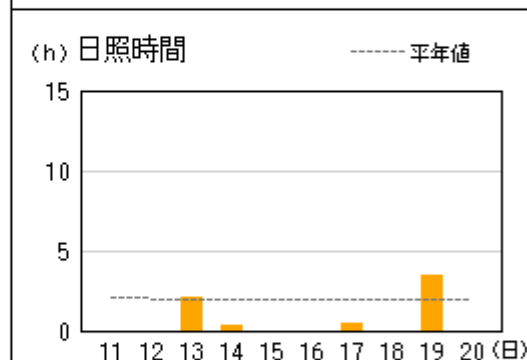
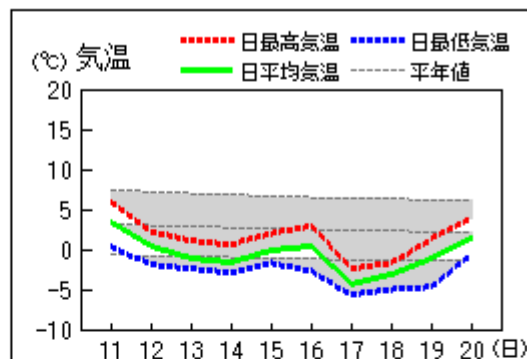
浜田



出雲

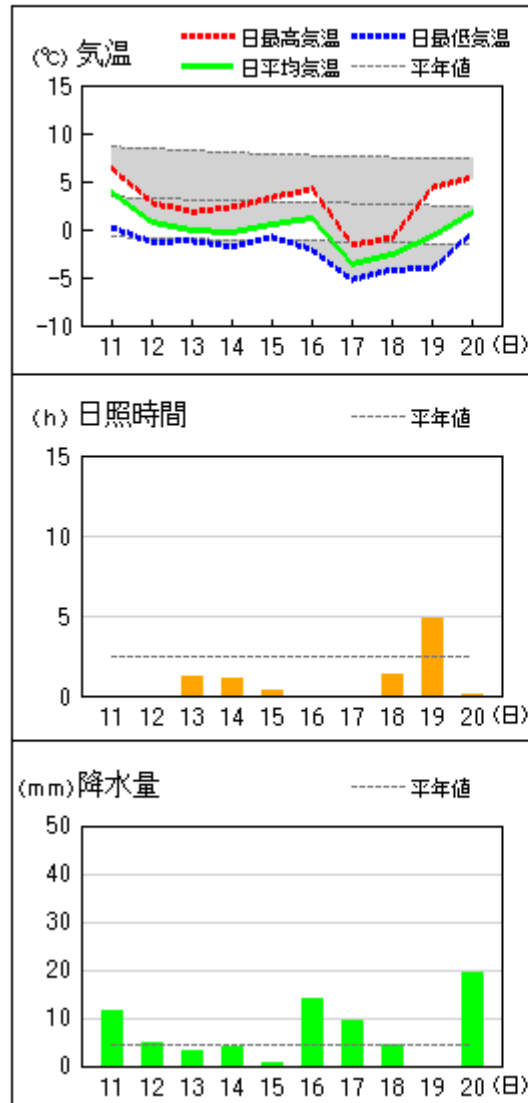


赤名

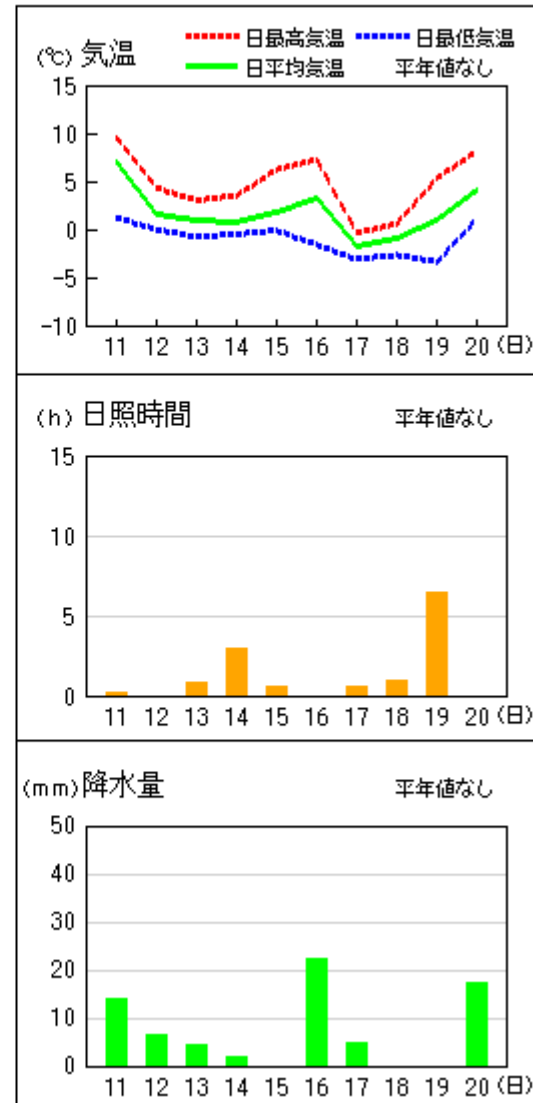


アメダス 気象経過図：2014年12月11日-2014年12月20日

瑞穂



吉賀

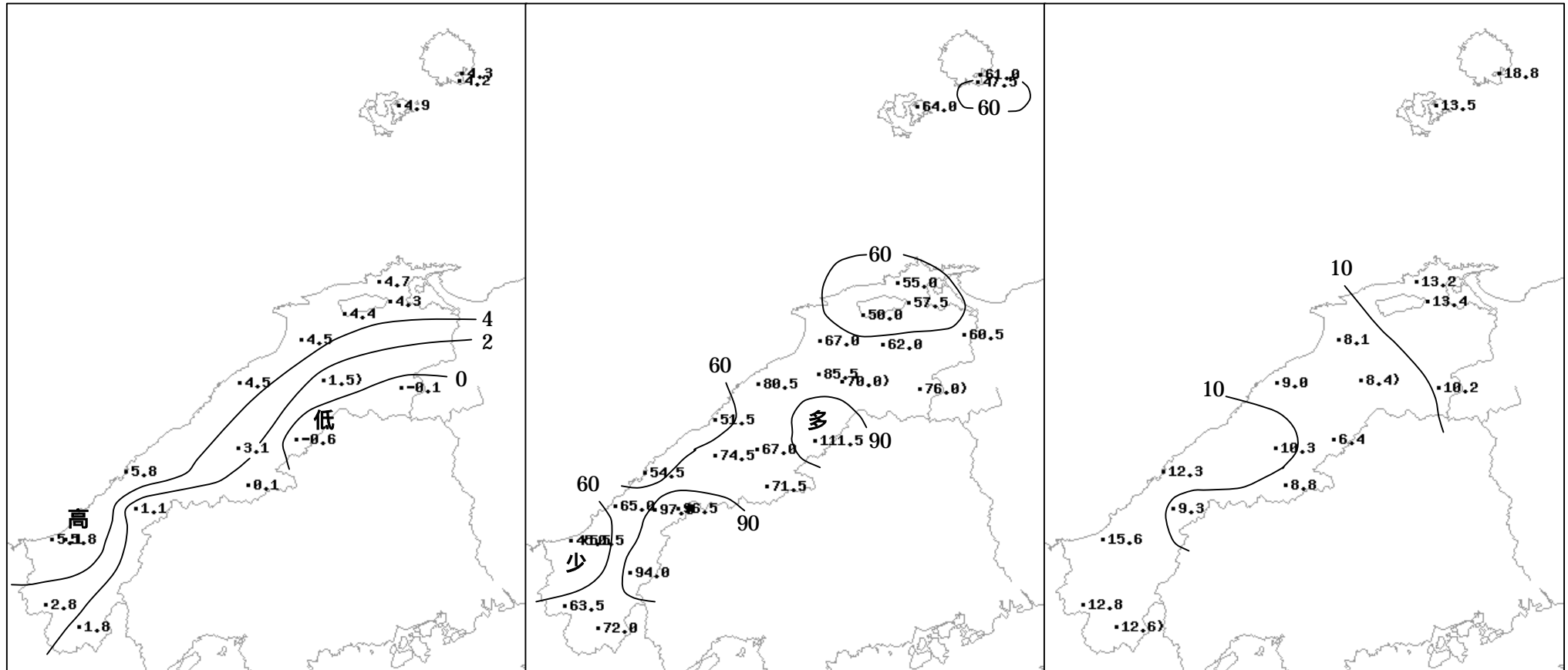


2014年（平成26年）12月中旬の気象分布図

平均気温（℃）

降水量（mm）

日照時間（h）



)：統計値を求める対象となる資料の一部が欠けているが、その範囲が許容の範囲内の値。

地域気象観測旬報

2014年12月11日～20日 島根県 (68)
(1/5)

観測所名	西郷										10 以上積算気温			0
	気温()			風向・風速(m/s)						降水量(mm)			日照 (h)	
	平均	最高	最低	平均	最多	最大	風向	瞬間	風向	日計	1時間	10分		
11	9.2	13.2	4.8	4.8	WNW	9.8	SW	16.2	W	14.0	4.5	2.5	1.0	
12	5.4	9.5	1.7	4.1	WNW	9.7	WNW	19.6	W	1.5	1.0	0.5	2.4	
13	2.5	5.2	0.0	6.4	WNW	11.2	W	20.0	WSW	3.0	1.5	1.0	1.2	
14	3.6	6.2	1.5	4.4	WNW	8.2	W	15.6	W	2.0	0.5	0.5	2.5	
15	5.0	8.0	3.1	2.3	NW	7.5	WNW	13.8	NW	1.5	1.0	0.5	1.2	
16	6.3	9.4	1.0	7.1	W	12.5	W	21.2	W	13.5	4.5	2.0	0.9	
17	-0.4	1.8	-2.5	8.1	WNW	11.8	W	24.0	W	7.5	2.0	1.0	2.7	
18	0.8	3.6	-1.6	3.7	NNW	8.4	W	16.1	W	6.0	2.5	1.0	3.2	
19	2.5	7.5	-1.5	2.0	NW	5.3	S	8.9	S	0.0	0.0	0.0	3.7	
20	8.2	9.4	1.7	4.6	SSW	7.7	WNW	14.9	W	12.0	3.5	1.0	0.0	
前半旬	5.1	8.4	2.2	4.4	WNW					22.0			8.3	
後半旬	3.5	6.3	-0.6	5.1	WNW					39.0			10.5	
旬	4.3	7.4	0.8	4.8	WNW					61.0			18.8	
平年差/比	-2.6	-3.2	-2.5							111			79	

観測所名	西郷岬										10 以上積算気温			0
	気温()			風向・風速(m/s)						降水量(mm)			日照 (h)	
	平均	最高	最低	平均	最多	最大	風向	瞬間	風向	日計	1時間	10分		
11	8.8	12.7	4.6	7.7	WNW	12.6	SSW	19.0	W	12.0	3.5	2.0		
12	5.3	8.9	2.1	6.3	WNW	12.9	WNW	20.1	WNW	0.5	0.5	0.5		
13	2.1	5.0	-0.5	10.1	WNW	16.6	W	25.2	W	3.0	1.5	1.0		
14	3.3	5.6	1.5	7.5	WNW	11.4	WNW	20.6	WSW	2.5	1.5	0.5		
15	5.2	7.6	3.2	3.7	NNE	10.4	WNW	18.0	WNW	1.5	1.5	0.5		
16	5.7	8.9	-0.1	11.3	WNW	14.8	WNW	26.2	W	14.5	4.5	2.5		
17	-1.0	1.1	-3.0	12.1	WNW	16.9	WNW	26.7	W	2.0	0.5	0.5		
18	0.7	2.7	-1.7	5.4	NNW	10	NW	17.0	WNW	4.0	1.5	0.5		
19	4.1	7.4	-0.5	3.5	S	7	S	9.3	SSW	0.0	0.0	0.0		
20	8.1	9.0	5.0	7.9	S	12.7	WNW	20.1	WNW	7.5	2.5	0.5		
前半旬	4.9	8.0	2.2	7.1	WNW					19.5				
後半旬	3.5	5.8	-0.1	8.0	WNW					28.0				
旬	4.2	6.9	1.1	7.6	WNW					47.5				
平年差/比	-3.1	-3.3	-3.2							106				

観測所名	海士										10 以上積算気温			0
	気温()			風向・風速(m/s)						降水量(mm)			日照 (h)	
	平均	最高	最低	平均	最多	最大	風向	瞬間	風向	日計	1時間	10分		
11	9.6	13.0	7.4	4.2	W	9	W	15.7	W	14.5	4.5	2.5	2.8	
12	6.5	9.5	2.6	3.8	W	10.3	W	18.2	WSW	0.0	0.0	0.0	2.5	
13	3.3	5.6	0.6	5.7	W	10.2	W	17.9	W	5.5	3.0	1.5	1.8	
14	3.8	5.8	0.7	5.0	W	8.6	W	14.4	W	8.5	3.5	1.5	1.8	
15	5.9	8.4	3.0	1.9	W	7.8	W	13.9	W	0.5	0.5	0.5	0.4	
16	6.5	9.5	2.3	6.2	W	11.1	W	20.3	WNW	13.0	4.5	2.0	0.2	
17	-0.4	2.5	-2.2	8.0	W	11.1	W	21.9	W	9.5	3.0	1.0	0.3	
18	1.7	3.3	-1.0	3.4	N	6.9	W	15.8	W	3.5	1.5	0.5	0.8	
19	3.8	7.6	-1.1	1.0	S	3.1	NE	6.7	SSE	0.0	0.0	0.0	2.9	
20	8.5	10.0	6.6	3.3	S	8.4	W	14.3	W	9.0	2.5	1.0	0.0	
前半旬	5.8	8.5	2.9	4.1	W					29.0			9.3	
後半旬	4.0	6.6	0.9	4.4	W					35.0			4.2	
旬	4.9	7.5	1.9	4.3	W					64.0			13.5	
平年差/比	-2.6	-3.2	-1.7							153			68	

観測所名	鹿島										10 以上積算気温			0
	気温()			風向・風速(m/s)						降水量(mm)			日照 (h)	
	平均	最高	最低	平均	最多	最大	風向	瞬間	風向	日計	1時間	10分		
11	9.4	11.3	7.9	3.5	WNW	6.3	W	12.6	W	11.5	3.0	1.5	0.4	
12	6.9	8.6	3.5	4.1	W	10.4	W	19.0	W	0.5	0.5	0.5	1.2	
13	3.6	6.6	0.9	6.7	W	11.6	W	20.1	W	2.5	1.0	0.5	1.6	
14	4.4	6.2	2.5	5.8	W	9.9	WSW	15.9	W	0.0	0.5	0.5	1.4	
15	6.2	8.5	2.5	2.6	S	7.1	W	11.5	W	0.0	0.0	0.0	0.1	
16	5.2	7.4	1.5	6.0	W	14.5	W	23.7	W	12.0	4.5	2.0	0.3	
17	0.2	1.9	-1.8	10.3	W	15	W	25.0	W	3.5	3.0	1.0	0.0	
18	1.7	3.8	-1.5	4.0	W	8.5	WSW	14.8	W	8.0	3.0	1.5	0.9	
19	2.6	7.7	0.1	1.6	E	4.5	SSW	7.1	SSW	0.0	0.0	0.0	7.3	
20	6.4	9.8	2.5	2.5	WNW	6.7	W	14.7	W	17.0	3.5	2.0	0.0	
前半旬	6.1	8.2	3.5	4.5	W					14.5			4.7	
後半旬	3.2	6.1	0.2	4.9	W					40.5			8.5	
旬	4.7	7.2	1.8	4.7	W					55.0			13.2	
平年差/比	-2.2	-3.5	-1.5							132			59	

-) : 統計値を求める対象となる資料の一部が欠けているが、その範囲が許容の範囲内の値。
-] : 統計値を求める対象となる資料が、許容する範囲内の資料数を満たさず、十分な信頼を保証できない値。
- x : 統計値を求める対象となる資料が、参考値もしくは欠測により全く統計値を求めることができない。

地域気象観測旬報

2014年12月11日～20日 島根県 (68)
(2/5)

観測所名	斐川											10 以上積算気温			日照 (h)
	気温()			風向・風速(m/s)						降水量(mm)					
	平均	最高	最低	平均	最多	最大	風向	瞬間	風向	日計	1時間	10分			
11	9.7	13.3	7.7	5.5	WNW	12.2	WSW	16.5	WNW	11.0	2.5	0.5	0		
12	6.2	8.3	3.3	5.8	SSE	12	W	17.0	NW	0.5	0.5	0.5			
13	3.6	6.3	1.6	8.7	W	14.5	WNW	21.6	WNW	3.0	1.5	1.5			
14	3.6	6.1	2.0	7.4	W	12.3	W	18.0	W	0.5	0.5	0.5			
15	5.9	8.2	4.0	3.6	SSE	7.1	W	10.8	W	1.5	1.5	1.0			
16	5.1	8.0	1.4	8.1	W	15.5	W	23.1	WNW	8.5	2.5	0.5			
17	-0.1	1.8	-1.7	12.3	W	17.4	W	23.1	WNW	0.0	0.0	0.0			
18	0.9	3.4	-1.4	5.8	W	11.5	NW	15.4	NW	6.5	2.5	1.0			
19	2.7	6.8	0.3	2.7	SSE	5.7	SSE	10.3	SSE	0.0	0.0	0.0			
20	5.9	9.7	1.3	3.9	WNW	11.6	WNW	15.9	WNW	18.5	4.0	1.5			
前半旬	5.8	8.4	3.7	6.2	W					16.5					
後半旬	2.9	5.9	0.0	6.6	W					33.5					
旬	4.4	7.2	1.9	6.4	W					50.0					
平年差/比	-2.3	-3.3	-1.2							115					

観測所名	松江											10 以上積算気温			日照 (h)
	気温()			風向・風速(m/s)						降水量(mm)					
	平均	最高	最低	平均	最多	最大	風向	瞬間	風向	日計	1時間	10分			
11	9.1	11.7	7.9	5.0	WSW	9	W	15.0	WNW	12.0	3.0	1.0	0.0		
12	6.4	8.2	3.2	5.0	W	11.9	W	18.7	W	1.0	1.0	0.5	1.1		
13	3.6	5.7	0.9	9.6	W	14.6	W	22.5	W	2.0	1.0	0.5	1.9		
14	3.8	6.1	2.0	8.4	WSW	12.8	W	20.3	WSW	1.0	0.5	0.5	1.5		
15	5.9	9.2	3.9	2.9	WSW	10.3	W	15.5	W	0.5	0.5	0.5	0.1		
16	5.0	7.6	1.4	7.3	W	15.7	W	24.4	W	9.5	3.5	1.0	0.0		
17	0.2	2.2	-1.8	13.7	W	18.2	W	29.8	W	2.5	1.0	0.5	0.7		
18	0.9	4.2	-1.4	5.8	W	12.5	WSW	21.2	W	9.0	3.5	1.0	1.4		
19	3.0	7.8	0.5	1.5	E	4.9	SSW	7.8	SSW	0.0	0.0	0.0	6.7		
20	5.5	9.2	2.5	3.5	WSW	9.9	WNW	16.6	WNW	20.0	4.5	1.5	0.0		
前半旬	5.8	8.2	3.6	6.2	W					16.5			4.6		
後半旬	2.9	6.2	0.2	6.4	W					41.0			8.8		
旬	4.3	7.2	1.9	6.3	W					57.5			13.4		
平年差/比	-2.5	-3.4	-1.5							136			54		

観測所名	出雲											10 以上積算気温			日照 (h)
	気温()			風向・風速(m/s)						降水量(mm)					
	平均	最高	最低	平均	最多	最大	風向	瞬間	風向	日計	1時間	10分			
11	9.4	12.1	6.3	3.7	WNW	7.4	WSW	15.2	WSW	19.0	4.5	2.0	0.0		
12	5.9	7.7	2.8	3.2	W	7.9	W	16.5	WNW	1.0	1.0	0.5	0.1		
13	3.5	6.7	1.1	6.6	W	9.6	WNW	19.5	WNW	2.5	1.0	0.5	0.2		
14	4.0	6.0	1.7	5.0	W	8.2	W	15.1	W	2.5	2.0	1.5	0.5		
15	6.5	7.6	4.6	2.6	S	6.6	W	14.0	WNW	0.0	0.0	0.0	0.1		
16	5.4	7.5	1.2	6.9	W	12.2	WNW	23.1	W	10.5	4.0	1.5	0.0		
17	0.1	2.1	-1.8	9.1	W	12	W	24.6	W	1.0	0.5	0.5	0.0		
18	0.7	2.7	-1.2	3.6	W	7.6	WNW	15.5	W	14.0	3.5	1.5	0.5		
19	2.6	6.6	-0.2	1.6	ENE	4.5	S	9.2	S	0.0	0.0	0.0	6.7		
20	6.4	9.9	2.8	3.0	WNW	8.1	WNW	15.5	WNW	16.5	4.0	1.0	0.0		
前半旬	5.9	8.0	3.3	4.2	W					25.0			0.9		
後半旬	3.0	5.8	0.2	4.8	W					42.0			7.2		
旬	4.5	6.9	1.7	4.5	W					67.0			8.1		
平年差/比	-2.6	-3.8	-1.6							177			39		

観測所名	大田											10 以上積算気温			日照 (h)
	気温()			風向・風速(m/s)						降水量(mm)					
	平均	最高	最低	平均	最多	最大	風向	瞬間	風向	日計	1時間	10分			
11	8.9	10.6	5.8	2.6	NW	5.9	WNW	13.6	WNW	35.5	10.0	3.0	0.0		
12	6.1	8.3	3.3	3.1	WNW	6.2	WNW	17.3	W	8.0	4.5	2.0	0.1		
13	4.1	5.8	2.0	4.7	WNW	8.1	NW	16.9	WNW	1.0	0.5	0.5	1.3		
14	3.8	5.8	2.2	3.6	WNW	5.5	WNW	12.4	W	0.5	0.5	0.5	0.5		
15	6.1	7.4	4.9	2.3	SE	4.7	WNW	9.8	WNW	0.0	0.0	0.0	0.0		
16	5.0	7.6	1.3	4.9	WNW	9	NW	25.9	WNW	12.0	4.5	1.5	0.0		
17	0.3	2.1	-0.9	6.3	WNW	9	WNW	22.6	NW	0.5	0.5	0.5	0.1		
18	1.0	3.4	-0.7	3.6	NW	8.1	NW	15.0	NW	7.0	2.0	0.5	0.2		
19	3.3	6.4	0.2	2.6	SSE	5.6	SE	9.7	ESE	0.0	0.0	0.0	6.8		
20	6.4	9.6	3.8	2.7	SSE	6.6	NW	12.7	NW	16.0	4.5	1.5	0.0		
前半旬	5.8	7.6	3.6	3.3	WNW					45.0			1.9		
後半旬	3.2	5.8	0.7	4.0	WNW					35.5			7.1		
旬	4.5	6.7	2.2	3.6	WNW					80.5			9.0		
平年差/比	-2.7	-4.3	-1.6							192			44		

地域気象観測旬報

2014年12月11日～20日 島根県 (68)
(3/5)

観測所名	掛合										10 以上積算気温			日照 (h)
	気温()			風向・風速(m/s)						降水量(mm)				
	平均	最高	最低	平均	最多	最大	風向	瞬間	風向	日計	1時間	10分		
11	5.6]	7.8]	4.1]	0.7]	SE]	1.9]	NNE]	4.9]	NW]	0.0]	0.0]	0.0]	0.0]	
12	3.5	5.0	0.7	1.4	SE	4.1	SSE	11.7	NNW	3.0	1.5	0.5	0.1	
13	1.4	3.4	0.0	2.2	NNE	5.4	SSE	11.0	S	6.0	1.5	1.0	1.6	
14	0.9	2.7	-0.3	1.7	ESE	3.9	NE	11.9	NNW	3.0	1.5	0.5	0.3	
15	2.7	5.6	0.4	1.3	SE	2.8	SE	5.7	SE	0.0	0.0	0.0	0.0	
16	3.6	6.2	-0.5	3.0	SSE	5.7	NNW	19.5	NNW	17.0	4.0	1.0	0.0	
17	-2.0	0.0	-3.5	3.0	NE	5.2	N	15.8	NW	4.0	0.5	0.5	0.1	
18	-1.0	1.2	-2.4	1.5	NNE	6.5	N	13.5	N	17.0	3.5	1.0	0.5	
19	0.6	4.7	-1.8	0.8	SSE	3.6	SSW	7.3	S	0.0	0.0	0.0	5.8	
20	3.9	7.6	0.8	1.5	SSE	4.7	SSE	9.7	SSE	20.0	4.5	1.0	0.0	
前半旬	2.1]	4.2]	0.2]	1.7]	SE]					12.0]			2.0]	
後半旬	1.0	3.9	-1.5	2.0	SSE					58.0			6.4	
旬	1.5]	4.0]	-0.7]	1.8]	SSE]					70.0]			8.4]	
平年差/比	-3.2	-4.9	-1.8							138			47	

観測所名	横田										10 以上積算気温			日照 (h)
	気温()			風向・風速(m/s)						降水量(mm)				
	平均	最高	最低	平均	最多	最大	風向	瞬間	風向	日計	1時間	10分		
11	4.8	8.0	1.2	1.4	W	4.7	WNW	7.5	NW	12.0	3.0	1.0	0.0	
12	1.3	3.6	-1.4	1.5	SW	7.4	W	14.4	WSW	4.5	1.5	1.0	0.3	
13	-1.0	0.8	-2.3	2.9	SW	8.4	WNW	14.1	WNW	10.5	3.0	1.0	1.2	
14	-1.2	1.0	-3.6	2.5	WSW	5.1	SW	9.7	SW	3.5	2.5	0.5	2.0	
15	0.4	4.2	-1.5	0.6]	S]	1.7]	E]	3.0]	NE]	0.5	0.5	0.5	1.5	
16	1.4	4.9	-2.4	3.8	W	7.7	W	15.2	SW	14.0	3.0	1.0	0.0	
17	-4.5	-2.1	-5.5	5.2	W	8.9	W	18.0	W	11.0	1.5	0.5	0.4	
18	-2.7	-1.2	-4.5	2.3	W	6.2	WNW	12.6	W	1.0]	1.0]	0.5]	0.4	
19	-0.8]	2.6]	-3.4]	0.9]	SE]	4.1]	S]	7.9]	S]	0.0]	0.0]	0.0]	4.4]	
20	1.6	4.5	-1.7	0.9	SSW	3.4	W	6.9	WNW	19.0	5.0	1.0	0.0	
前半旬	0.9	3.5	-1.5	2.1]	SW]					31.0			5.0	
後半旬	-1.0	1.7	-3.5	2.6	W]					45.0]			5.2	
旬	-0.1	2.6	-2.5	2.4]	W]					76.0]			10.2	
平年差/比	-3.0	-4.9	-1.4							196			46	

観測所名	赤名										10 以上積算気温			日照 (h)
	気温()			風向・風速(m/s)						降水量(mm)				
	平均	最高	最低	平均	最多	最大	風向	瞬間	風向	日計	1時間	10分		
11	3.4	6.0	0.3	0.7	NNW	2.5	N	6.7	NNW	18.5	5.5	1.5	0.0	
12	0.5	2.2	-1.9	0.5	S	2.3	SE	9.8	NNW	4.5	1.5	0.5	0.0	
13	-1.2	1.1	-2.4	1.4]	NE]	3.3]	N]	9.1]	N]	10.5	3.0	1.0	2.1	
14	-1.6	0.6	-2.9	1.0]	E]	2.5]	SE]	9.9]	NNE]	8.5	3.0	0.5	0.3	
15	0.0	2.0	-1.7	0.5]	S]	1.7]	SSE]	3.5]	SSE]	0.0	0.0	0.0	0.0	
16	0.5	2.9	-2.7	1.6	NNE	3.4	N	13.0	NNW	17.5	4.0	1.0	0.0	
17	-4.4	-2.4	-5.7	2.4	NE	3.7	NNE	10.8	ENE	6.5	2.5	0.5	0.5	
18	-3.2	-1.7	-5.0	1.4	N	3.5	N	9.7	N	21.0	3.0	1.0	0.0	
19	-1.0	1.3	-4.7	0.8	SE	3.3	SSE	6.1	SSE	0.0	0.0	0.0	3.5	
20	1.3	4.0	-0.6	0.6	W	1.9	SSE	5.2	NE	24.5	5.5	1.5	0.0	
前半旬	0.2	2.4	-1.7	0.7]	NE]					42.0			2.4	
後半旬	-1.4	0.8	-3.7	1.4	N					69.5			4.0	
旬	-0.6	1.6	-2.7	1.1]	N]					111.5			6.4	
平年差/比	-3.1	-4.9	-1.5							219			35	

観測所名	川本										10 以上積算気温			日照 (h)
	気温()			風向・風速(m/s)						降水量(mm)				
	平均	最高	最低	平均	最多	最大	風向	瞬間	風向	日計	1時間	10分		
11	7.5	11.1	3.9	1.1	SSW	4.7	SE	10.4	SE	20.0	4.5	1.5	0.0	
12	3.9	5.0	0.9	1.4	WSW	4.7	WSW	12.5	WNW	5.0	2.0	0.5	0.0	
13	2.5	5.0	0.6	3.1	WSW	7.3	WSW	16.2	WSW	1.5	0.5	0.5	1.9	
14	2.6	4.9	-0.4	2.2	WSW	6	WSW	11.0	WSW	1.0	1.0	0.5	1.2	
15	3.8	6.8	1.8	1.1	ENE	4.1	S	6.1	S	0.0	0.0	0.0	0.3	
16	4.2	6.6	-0.3	3.8	WSW	8.7	WSW	18.6	W	14.0	4.0	1.5	0.0	
17	-0.7	1.0	-2.2	6.1	WSW	10.4	WSW	22.3	WSW	0.5	0.5	0.5	0.2	
18	0.0	1.8	-1.3	2.0	SW	4.5	WSW	12.3	WSW	4.0	1.0	0.5	0.0	
19	2.3	6.2	-1.6	1.3	E	3.9	SSE	7.2	SE	0.0	0.0	0.0	6.7	
20	4.7	7.6	2.6	1.0	W	3.3	E	10.8	WSW	21.0	4.5	1.0	0.0	
前半旬	4.1	6.6	1.4	1.8	WSW					27.5			3.4	
後半旬	2.1	4.6	-0.6	2.8	WSW					39.5			6.9	
旬	3.1	5.6	0.4	2.3	WSW					67.0			10.3	
平年差/比	-1.6	-3.7	-0.8							157			53	

地域気象観測旬報

2014年12月11日～20日 島根県 (68)
(4/5)

観測所名	浜田										10 以上積算気温			日照 (h)
	気温()			風向・風速(m/s)						降水量(mm)				
	平均	最高	最低	平均	最多	最大	風向	瞬間	風向	日計	1時間	10分		
11	10.5	14.7	8.9	5.1	W	9.7	WSW	14.9	WSW	25.0	6.0	3.5	0.1	
12	6.5	9.5	4.1	4.3	W	9.2	W	16.2	WSW	6.5	6.0	3.0	0.1	
13	5.5	7.9	4.1	8.0	W	11.3	WNW	18.4	WNW	0.0	0.0	0.0	1.0	
14	5.1	7.0	3.1	6.4	W	11.5	WSW	17.9	WSW	0.0	0.0	0.0	2.0	
15	7.0	8.4	5.7	2.7	SE	6.5	WNW	11.9	WNW	0.0	0.0	0.0	0.0	
16	6.4	9.2	2.0	7.0	W	13.4	WNW	21.4	WNW	9.0	4.5	1.5	0.2	
17	1.3	2.9	-0.9	10.3	W	13.4	W	27.2	WSW	0.0	0.0	0.0	0.0	
18	2.0	4.9	-0.7	5.0	W	10.4	WSW	16.8	W	1.5	1.0	0.5	1.6	
19	5.3	10.3	2.1	2.1	ENE	4	E	8.5	SSE	0.5	0.5	0.5	7.1	
20	8.2	11.6	4.0	4.2	ENE	9.1	WNW	15.9	W	12.0	3.0	0.5	0.2	
前半旬	6.9	9.5	5.2	5.3	W					31.5			3.2	
後半旬	4.6	7.8	1.3	5.7	W					23.0			9.1	
旬	5.8	8.6	3.2	5.5	W					54.5			12.3	
平年差/比	-2.6	-3.0	-1.9							166			56	

観測所名	瑞穂										10 以上積算気温			日照 (h)
	気温()			風向・風速(m/s)						降水量(mm)				
	平均	最高	最低	平均	最多	最大	風向	瞬間	風向	日計	1時間	10分		
11	3.8	6.3	0.2	1.3	W	3.6	W	7.6	NW	11.5	3.0	1.0	0.0	
12	0.8	2.8	-1.3	1.3	W	5.6	W	12.4	W	5.0	2.0	1.0	0.0	
13	0.0	1.8	-1.2	2.9	W	7	W	17.1	WSW	3.0	1.0	0.5	1.2	
14	-0.3	2.3	-1.8	2.3	W	6.3	WSW	13.7	W	4.0	1.0	0.5	1.1	
15	0.6	3.3	-0.8	0.5	E	2.3	WSW	4.8	W	0.5	0.5	0.5	0.3	
16	1.1	4.2	-2.1	2.7	W	8.6	W	19.0	N	14.0	3.0	1.5	0.0	
17	-3.7	-1.6	-5.3	6.0	W	10.4	W	23.9	WSW	9.5	2.0	0.5	0.0	
18	-2.5	-0.9	-4.2	2.4	W	5.7	W	12.5	WNW	4.5	1.0	1.0	1.3	
19	-0.7	4.3	-4.1	0.7	E	3.1	S	5.9	S	0.0	0.0	0.0	4.8	
20	1.7	5.4	-0.3	1.1	W	3.9	WNW	9.0	WNW	19.5	5.5	1.5	0.1	
前半旬	1.0	3.3	-1.0	1.7	W					24.0			2.6	
後半旬	-0.8	2.3	-3.2	2.6	W					47.5			6.2	
旬	0.1	2.8	-2.1	2.1	W					71.5			8.8	
平年差/比	-2.7	-4.8	-1.0							161			40	

観測所名	弥栄										10 以上積算気温			日照 (h)
	気温()			風向・風速(m/s)						降水量(mm)				
	平均	最高	最低	平均	最多	最大	風向	瞬間	風向	日計	1時間	10分		
11	6.1	11.1	2.3	1.7	NNW	4.2	NW	9.6	WSW	34.0	6.5	2.0	0.3	
12	1.0	2.5	-0.5	1.2	N	4.8	NW	11.8	NNW	10.0	4.0	1.5	0.0	
13	0.3	1.5	-0.5	2.7	NW	5.5	NW	12.8	NNW	7.0	4.0	1.5	0.4	
14	0.1	2.6	-1.4	1.8	WNW	4	W	9.7	W	0.0	0.0	0.0	0.3	
15	1.6	3.9	-0.5	0.6	NNW	3.1	NW	7.1	SE	0.5	0.5	0.5	0.0	
16	2.5	6.5	-2.6	3.1	NW	6.7	NW	16.3	NW	20.0	7.5	2.0	0.0	
17	-2.6	-1.5	-4.2	4.6	NW	7.9	W	19.7	WSW	0.5	0.5	0.5	0.1	
18	-2.1	0.0	-3.9	1.7	WNW	4.8	W	10.7	WSW	6.0	1.5	0.5	0.8	
19	0.3	5.6	-4.0	0.8	N	2.7	SE	6.5	SSE	0.0	0.0	0.0	7.3	
20	3.7	6.5	0.5	1.3	NW	5.5	NW	12.5	WNW	19.0	4.5	1.5	0.1	
前半旬	1.8	4.3	-0.1	1.6	NW					51.5			1.0	
後半旬	0.4	3.4	-2.8	2.3	NW					45.5			8.3	
旬	1.1	3.9	-1.5	2.0	NW					97.0			9.3	
平年差/比	-2.6	-4.0	-1.0							182			43	

観測所名	高津										10 以上積算気温			日照 (h)
	気温()			風向・風速(m/s)						降水量(mm)				
	平均	最高	最低	平均	最多	最大	風向	瞬間	風向	日計	1時間	10分		
11	10.0	12.8	5.7	5.6	NW	11.2	NW	14.4	W	17.0	5.5	1.5		
12	5.0	9.1	2.4	5.6	WNW	12	NW	15.9	NW	4.5	3.5	2.5		
13	4.6	7.0	1.9	10.1	WNW	14.4	NW	20.1	WNW	0.0	0.0	0.0		
14	4.7	6.6	2.8	8.3	WNW	13.9	NW	19.0	NW	0.0	0.0	0.0		
15	6.1	9.4	3.5	3.9	SSE	8.2	NW	11.8	NW	0.0	0.0	0.0		
16	5.7	9.0	0.8	10.4	WNW	16.5	NW	22.6	NW	12.0	5.0	2.0		
17	1.3	2.6	-0.4	13.6	WNW	18.1	NW	26.2	NW	0.0	0.0	0.0		
18	1.8	4.5	-0.5	6.4	WNW	11.6	WNW	18.0	NW	0.0	0.0	0.0		
19	4.4	8.5	1.2	4.0	SSE	7	SSE	10.3	SSE	0.0	0.0	0.0		
20	7.6	11.4	5.5	6.3	SSE	12.5	NW	18.0	WNW	12.0	4.0	1.0		
前半旬	6.1	9.0	3.3	6.7	WNW					21.5				
後半旬	4.2	7.2	1.3	8.1	WNW					24.0				
旬	5.1	8.1	2.3	7.4	WNW					45.5				
平年差/比	//	//	//							148				

地域気象観測旬報

2014年12月11日～20日 島根県 (68)
(5/5)

観測所名	益田										10 以上積算気温			11
	気温()			風向・風速(m/s)						降水量(mm)			日照 (h)	
	平均	最高	最低	平均	最多	最大	風向	瞬間	風向	日計	1時間	10分		
11	10.5	14.2	7.2	2.2	WNW	4.3	WNW	9.0	NW	17.5	6.0	2.0	0.2	
12	5.6	7.8	3.4	2.1	WNW	4.9	SW	11.2	WNW	6.5	4.0	2.5	0.2	
13	4.9	7.1	2.6	3.5	WNW	6.5	SW	13.9	WNW	2.5	1.5	1.0	1.8	
14	5.2	7.0	3.4	3.0	WNW	6.2	WNW	12.7	WNW	0.0	0.0	0.0	1.7	
15	6.7	10.0	4.4	1.5	S	3.3	WNW	8.1	WNW	0.0	0.0	0.0	1.2	
16	6.6	8.9	1.5	3.7	WNW	7.1	NW	17.3	WNW	12.5	5.0	3.0	0.5	
17	1.8	2.8	0.7	5.0	WNW	8.3	WNW	18.3	NW	0.0	0.0	0.0	1.3	
18	2.6	5.0	0.0	2.6	WNW	4.8	WNW	11.4	W	0.0	0.0	0.0	0.8	
19	5.3	9.4	1.9	1.6	SSW	4.4	S	7.4	WSW	0.0	0.0	0.0	7.3	
20	8.6	11.9	5.5	2.1	WNW	4.9	NW	10.7	WNW	11.5	3.5	1.0	0.6	
前半旬	6.6	9.2	4.2	2.5	WNW					26.5			5.1	
後半旬	5.0	7.6	1.9	3.0	WNW					24.0			10.5	
旬	5.8	8.4	3.1	2.7	WNW					50.5			15.6	
平年差/比	-1.8	-3.3	-0.8							157			60	

観測所名	津和野										10 以上積算気温			0
	気温()			風向・風速(m/s)						降水量(mm)			日照 (h)	
	平均	最高	最低	平均	最多	最大	風向	瞬間	風向	日計	1時間	10分		
11	7.8	12.0	2.6	0.7	SSW	2.5	NE	5.9	NE	12.5	3.5	1.0	0.1	
12	2.7	6.3	0.3	0.9	SSE	4.4	ENE	7.8	NE	6.5	2.5	1.0	0.4	
13	1.4	4.2	-0.4	1.3	NNE	4.1	NE	9.6	SSE	3.5	2.0	1.0	0.9	
14	1.7	6.0	0.0	1.0	SSW	3.7	E	8.3	NE	1.5	0.5	0.5	2.6	
15	3.6	8.3	1.2	1.0	SSW	3	SSW	5.5	SSW	0.0	0.0	0.0	1.7	
16	4.4	8.5	-0.8	2.1	S	5.5	SSW	14.2	NNE	17.5	3.0	1.0	0.1	
17	-0.9	0.4	-2.1	3.2	NE	6.8	SSE	13.1	SSE	5.0	2.0	0.5	0.6	
18	-0.5	1.5	-1.9	1.5	ENE	4.3	ENE	8.7	ENE	0.5	0.5	0.5	0.2	
19	2.4	7.4	-1.1	1.0	ENE	4.6	SSW	7.4	SSW	0.0	0.0	0.0	5.8	
20	4.9	9.9	0.4	0.8	SW	3	SSW	5.0	S	16.5	4.0	1.0	0.4	
前半旬	3.4	7.4	0.7	1.0	SSW					24.0			5.7	
後半旬	2.1	5.5	-1.1	1.7	NE					39.5			7.1	
旬	2.8	6.5	-0.2	1.4	NE					63.5			12.8	
平年差/比	-2.1	-3.6	-1.0							181			59	

観測所名	吉賀										10 以上積算気温			0
	気温()			風向・風速(m/s)						降水量(mm)			日照 (h)	
	平均	最高	最低	平均	最多	最大	風向	瞬間	風向	日計	1時間	10分		
11	7.0	9.5	1.2	3.0	NE	6.9	ENE	11.2	NNE	14.0	3.0	1.0	0.2	
12	1.6	4.3	0.0	1.9	NE	8.3	NE	15.2	NNE	6.5	2.5	1.0	0.0	
13	1.0	3.0	-0.8	4.2	NE	9.5	NE	20.8	NE	4.5	2.0	1.0	0.8	
14	0.8	3.5	-0.5	4.6	NE	9.1	NE	16.7	NE	2.0	0.5	0.5	2.9	
15	1.8	6.2	-0.1	0.8	N	2.1	SW	4.1	SSE	0.0	0.0	0.0	0.6	
16	3.2	7.2	-1.6	3.7	NE	9.1	NE	17.0	WNW	22.5	3.0	1.0	0.0	
17	-1.7	-0.4	-3.1	7.3	NE	12.3	NE	24.1	ENE	5.0	1.5	0.5	0.6	
18	-1.0	0.6	-2.7	5.4	NE	10.1	NE	18.4	NE	0.0	0.0	0.0	1.0	
19	1.0	5.3	-3.4	1.5	WSW	6.3	WSW	10.6	SW	0.0	0.0	0.0	6.5	
20	4.0	8.1	1.1	1.8	NE	8.6	NE	15.4	NE	17.5	4.0	1.0	0.0	
前半旬	2.4	5.3	0.0	2.9	NE					27.0			4.5	
後半旬	1.1	4.2	-1.9	3.9	NE					45.0			8.1	
旬	1.8	4.7	-1.0	3.4	NE					72.0			12.6	
平年差/比	//	//	//							//			//	

地域雨量観測旬報

2014年12月11日～20日 島根県 (68)

(1/1)

観測所名	大東				伯太				佐田				福光				桜江				三隅			
	降水量(mm)				降水量(mm)				降水量(mm)				降水量(mm)				降水量(mm)				降水量(mm)			
	日計	平年比	最大1時間	最大10分間	日計	平年比	最大1時間	最大10分間	日計	平年比	最大1時間	最大10分間	日計	平年比	最大1時間	最大10分間	日計	平年比	最大1時間	最大10分間	日計	平年比	最大1時間	最大10分間
11	13.5		3.5	1.5	11.0		4.0	1.0	24.0		4.5	2.0	20.0		5.0	2.0	27.5		5.5	2.0	24.5		6.0	2.5
12	2.0		1.0	0.5	2.5		1.0	0.5	4.0		2.0	0.5	8.0		3.5	1.0	8.0		3.0	1.5	9.5		6.0	2.0
13	3.5		1.0	0.5	5.5		1.0	1.0	4.0		1.5	1.0	0.5		0.5	0.5	1.0		1.0	0.5	3.0		2.0	0.5
14	1.0		1.0	0.5	0.5		0.5	0.5	2.5		1.0	0.5	0.0		0.0	0.0	0.0		0.0	0.0	0.0		0.0	0.0
15	0.5		0.5	0.5	0.5		0.5	0.5	0.0		0.0	0.0	0.0		0.0	0.0	0.5		0.5	0.5	0.0		0.0	0.0
半旬計/最大	20.5	99	3.5	1.5	20.0	98	4.0	1.0	34.5	128	4.5	2.0	28.5	157	5.0	2.0	37.0	146	5.5	2.0	37.0	218	6.0	2.5
16	9.0		3.5	1.0	7.0		1.5	0.5	19.5		5.5	1.5	8.5		3.5	1.0	16.0		7.0	2.5	13.5		7.0	3.5
17	5.5		1.0	0.5	5.5		2.0	0.5	1.0		0.5	0.5	0.0		0.0	0.0	1.0		0.5	0.5	0.0		0.0	0.0
18	12.5		3.0	1.0	12.0		3.0	1.5	10.5		3.0	1.5	1.5		1.5	0.5	3.0		1.0	1.0	0.0		0.0	0.0
19	0.0		0.0	0.0	0.0		0.0	0.0	0.0		0.0	0.0	0.5		0.5	0.5	0.0		0.5	0.5	0.0		0.0	0.0
20	14.5		3.5	1.0	16.0		4.5	1.0	20.0		4.5	1.5	12.5		3.0	2.0	17.5		4.0	1.5	14.5		3.5	1.0
半旬計/最大	41.5	215	3.5	1.0	40.5	205	4.5	1.5	51.0	206	5.5	1.5	23.0	139	3.5	2.0	37.5	159	7.0	2.5	28.0	193	7.0	3.5
旬計	62.0	160			60.5	149			85.5	165			51.5	155			74.5	155			65.0	217		
旬最大	14.5		3.5	1.5	16.0		4.5	1.5	24.0		5.5	2.0	20.0		5.0	2.0	27.5		7.0	2.5	24.5		7.0	3.5
起日	20		20	11	20		20	18	11		16	11	11		11	20	11		16	16	11		16	16

観測所名	波佐				匹見																			
	降水量(mm)				降水量(mm)				降水量(mm)				降水量(mm)				降水量(mm)				降水量(mm)			
	日計	平年比	最大1時間	最大10分間	日計	平年比	最大1時間	最大10分間	日計	平年比	最大1時間	最大10分間	日計	平年比	最大1時間	最大10分間	日計	平年比	最大1時間	最大10分間	日計	平年比	最大1時間	最大10分間
11	34.5		7.0	2.5	22.0		4.5	1.0																
12	10.0		3.5	1.0	6.0		3.5	1.0																
13	5.0		2.0	1.0	9.5		3.0	1.0																
14	1.0		0.5	0.5	2.0		1.0	0.5																
15	0.0		0.0	0.0	0.0		0.0	0.0																
半旬計/最大	50.5	164	7.0	2.5	39.5	169	4.5	1.0																
16	22.0		6.0	2.0	23.5		4.0	1.5																
17	1.0		0.5	0.5	6.0		2.0	0.5																
18	4.0		1.0	0.5	3.5		1.0	0.5																
19	0.0		0.0	0.0	0.0		0.0	0.0																
20	19.0		5.0	1.0	21.5		4.5	1.5																
半旬計/最大	46.0	160	6.0	2.0	54.5	252	4.5	1.5																
旬計	96.5	162			94.0	213																		
旬最大	34.5		7.0	2.5	23.5		4.5	1.5																
起日	11		11	11	16		20	20																

-) : 統計値を求める対象となる資料の一部が欠けているが、その範囲が許容の範囲内の値。
-] : 統計値を求める対象となる資料が、許容する範囲内の資料数を満たさず、十分な信頼を保証できない値。
- x : 統計値を求める対象となる資料が、参考値もしくは欠測により全く統計値を求めることができない。

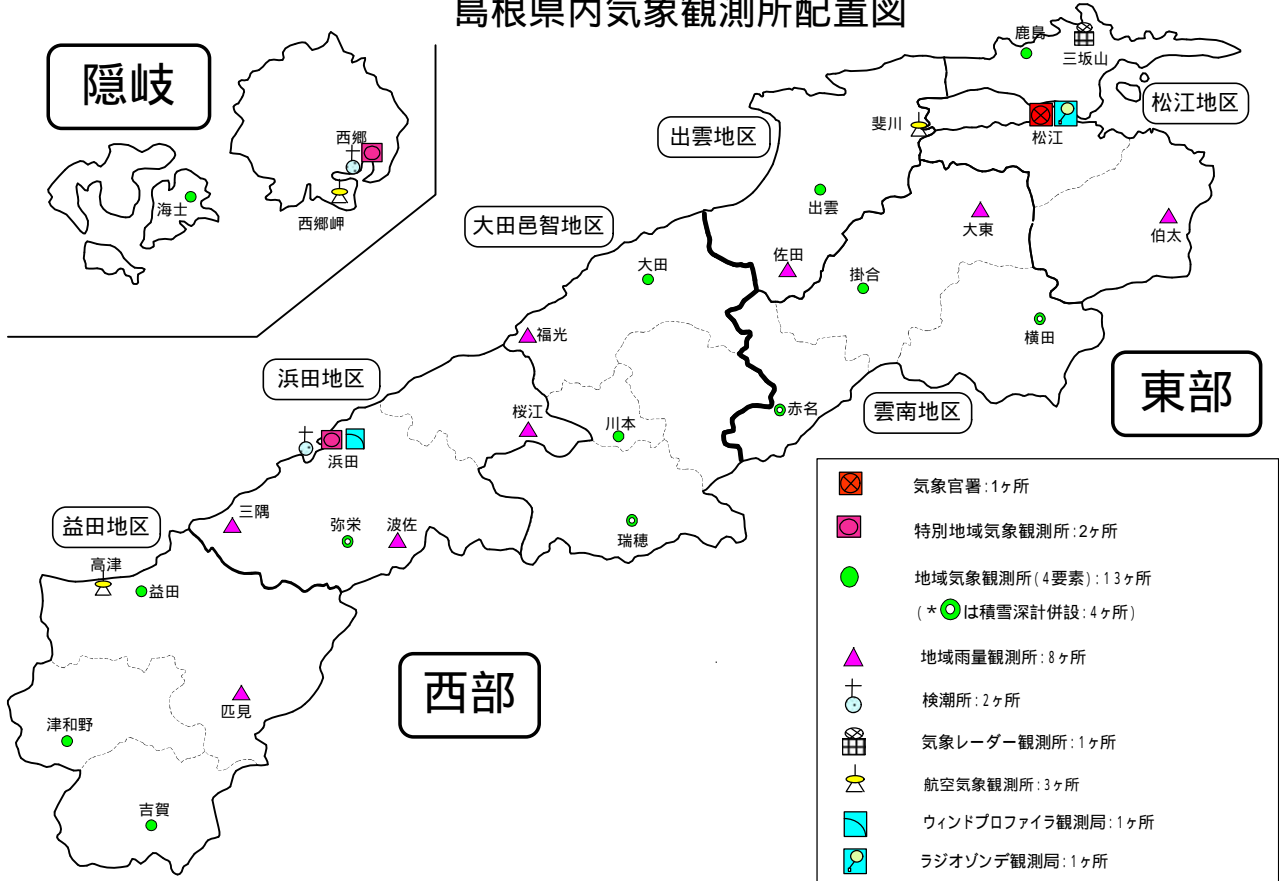
地域気象観測積雪旬報

2014年12月11日～20日 島根県 (68) 単位:cm
(1/1)

観測所名	最深積雪			積雪差日合計の最大値			積雪差合計												
	起日	平年差		起日		平年差			平年差										
西郷	8	18	3	6	17	12	6												
松江	5	18	2	6	18	9	5												
横田	41	18	26	23	18	83	61												
赤名	41	18	23	23	18	86	62												
瑞穂	14	18	4	14	17	31	15												
弥栄	7	18	-1	9	18	23	13												

) : 統計値を求める対象となる資料の一部が欠けているが、その範囲が許容の範囲内の値。
] : 統計値を求める対象となる資料が、許容する範囲内の資料数を満たさず、十分な信頼を保證できない値。
 × : 統計値を求める対象となる資料が、参考値もしくは欠測により全くなく統計値を求めることができない。

島根県内気象観測所配置図



平成26年4月1日現在

島根県地域気象観測所（アメダス）所在地一覧表

観測所	気温	降水量	日照	風向 風速	積雪	所在地	緯度	経度	海面上 の高さ
西郷						隠岐郡隠岐の島町西町大城ノ一（西郷特別地域気象観測所）	36°12.2'	133°20.0'	27m
西郷岬						隠岐郡隠岐の島町岬町（隠岐航空気象観測所）	36°10.7'	133°19.4'	80m
海士						隠岐郡海士町海士	36°05.8'	133°05.8'	3m
鹿島						松江市鹿島町北講武	35°31.2'	133°01.3'	5m
斐川						出雲市斐川町沖州（出雲航空気象観測所）	35°24.8'	132°53.4'	2m
松江						松江市西津田（松江地方気象台）	35°27.4'	133°03.9'	17m
出雲						出雲市芦渡町	35°19.9'	132°43.8'	20m
大東						雲南市大東町下阿用	35°19.1'	132°57.9'	56m
伯太						安来市伯太町西母里	35°21.0'	133°16.4'	23m
佐田						出雲市佐田町大呂	35°13.3'	132°43.4'	100m
大田						大田市大田町大田	35°11.4'	132°29.8'	30m
掛合						雲南市掛合町掛合	35°11.8'	132°48.9'	215m
横田						仁多郡奥出雲町稲原	35°10.4'	133°06.2'	369m
福光						大田市温泉津町福光	35°04.2'	132°20.0'	8m
赤名						飯石郡飯南町下赤名	35°00.1'	132°42.7'	444m
桜江						江津市桜江町川戸	34°57.2'	132°20.0'	32m
川本						邑智郡川本町川本	34°58.6'	132°29.5'	132m
浜田						浜田市大辻町（浜田特別地域気象観測所）	34°53.8'	132°04.2'	19m
瑞穂						邑智郡邑南町淀原	34°51.2'	132°31.8'	327m
三隅						浜田市三隅町三隅	34°47.3'	131°57.5'	11m
弥栄						浜田市弥栄町長安本郷	34°46.6'	132°06.5'	380m
波佐						浜田市金城町波佐	34°46.8'	132°11.8'	370m
高津						益田市内田町（石見航空気象観測所）	34°40.5'	131°47.4'	54m
益田						益田市あけぼの東町	34°40.6'	131°50.6'	4m
匹見						益田市匹見町匹見	34°34.3'	132°01.0'	259m
津和野						鹿足郡津和野町森村	34°27.7'	131°46.2'	165m
吉賀						鹿足郡吉賀町七日市	34°23.5'	131°53.6'	250m

中国地方 1か月予報

(12月20日から1月19日までの天候見通し)

平成26年12月18日
広島地方気象台発表

<予想される向こう1か月の天候>

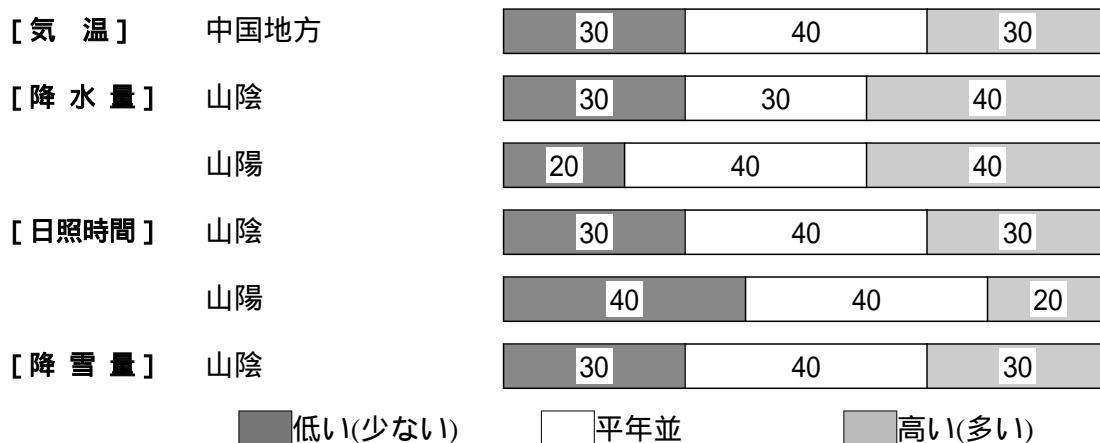
向こう1か月の出現の可能性が最も大きい天候と、特徴のある気温、降水量等の確率は以下のとおりです。

山陰では、平年と同様に曇りや雪または雨の日が多いでしょう。山陽では、平年に比べ晴れの日が少ないでしょう。

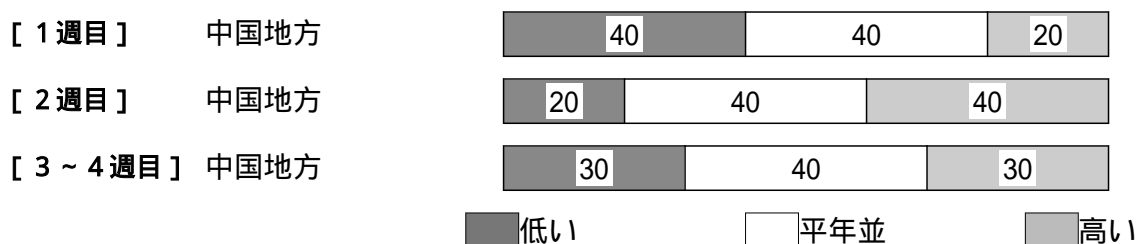
向こう1か月の降水量は、山陽で平年並または多い確率ともに40%です。日照時間は、山陽で平年並または少ない確率ともに40%です。

週別の気温は、1週目は、平年並または低い確率ともに40%です。2週目は、平年並または高い確率ともに40%です。

<向こう1か月の気温、降水量、日照時間、降雪量の各階級の確率(%)>



<気温経過の各階級の確率(%)>



<予報の対象期間>

1か月 : 12月20日(土) ~ 1月19日(月)
1週目 : 12月20日(土) ~ 12月26日(金)
2週目 : 12月27日(土) ~ 1月2日(金)
3~4週目 : 1月3日(土) ~ 1月16日(金)

<次回発表予定等>

1か月予報 : 毎週木曜日 14時30分 次回は12月25日
3か月予報 : 12月24日(水) 14時

<参考資料（平年並の範囲等）>

(1) 30年平均値（向こう1か月の平均気温、降水量等と1週目、2週目、3～4週目の平均気温）

	気温 ()	降水量 (mm)	日照時間 (時間)	降雪量 (cm)	気温()		
					1週目	2週目	3～4週目
松江	5.2	141.9	71.4	31	6.2	5.5	4.7
西郷	5.2	163.3	74.5	31	6.4	5.7	4.7
浜田	6.9	101.3	66.5	-	7.9	7.4	6.4
鳥取	4.9	199.5	73.1	73	5.9	5.3	4.4
米子	5.3	136.2	77.6	43	6.3	5.7	4.9
境	5.5	175.5	67.5	31	6.5	5.9	5.0
広島	5.9	41.6	139.4	0	6.7	6.1	5.6
呉	6.6	37.5	139.7	-	7.6	7.0	6.2
福山	5.0	33.2	144.2	-	5.8	5.2	4.6
岡山	5.6	30.9	152.0	0	6.4	5.8	5.2
津山	2.8	46.3	111.8	14	3.4	2.9	2.5

なお、気温、降水量等の「平年並」の範囲は、地点ごとに幾分違いはありますが、下に示した地域平均の「平年並」の範囲を参考にしてください。

(2) 1981～2010年のデータに基づいた向こう1か月地域平均の気温、降水量等の平年差（比）の「平年並」の範囲は次のとおりです。

	気温平年差()	降水量平年比(%)	日照時間平年比(%)	降雪量平年比(%)
中国地方	-0.2～+0.5	79～109	93～104	49～102
山陰	-0.2～+0.6	86～111	87～106	47～101
山陽	-0.1～+0.5	60～106	97～105	33～114

(3) この予報期間の1週目、2週目、3～4週目の地域平均の気温平年差の「平年並」の範囲は次のとおりです。

	1週目	2週目	3～4週目
中国地方	-0.4～+0.8	-0.6～+0.9	-0.4～+0.6
山陰	-0.5～+0.9	-0.6～+0.9	-0.5～+0.7
山陽	-0.5～+0.7	-0.5～+0.7	-0.3～+0.6

<参考資料（利用上の注意）>

(1) 気温（降水量）等は、「低い（少ない）」「平年並」「高い（多い）」の3つの階級で予報します。階級の幅は、1981～2010年の30年間における各階級の出現率が等分（それぞれ33%）となるように決めてあります（気候的出現率と呼びます）。

(2) 予報する確率の数値は、それぞれの階級が出現する可能性の大きさを表しています。予測資料の信頼性が大きい場合には気候的出現率から大きく隔たった10%以下や60%以上の確率を付けられますが、特定の階級を強調できない場合には気候的出現率と同じかそれと同程度（30%、40%）の確率しか付けられません。

(3) 晴れや雨などの天気日数は、平年の日数よりも多い（少ない）場合は「平年に比べて多い（少ない）」、また平年の日数と同程度に多い（少ない）場合には「平年と同様に多い（少ない）」と表現します。なお、単に多い（少ない）と表現した場合には対象期間の2分の1より多い（少ない）ことを意味します。