

# 島根県農業気象速報

平成 26 年 11 月中旬

島根県  
松江地方気象台

平成 26 年 11 月 21 日発行

## 気象概況 平成 26 年 11 月中旬

期間のはじめと終わりは、高気圧に覆われて概ね晴れた。中頃は、冬型の気圧配置や寒気の影響により、曇りや雨の日が多かった。

日付	天気概況	松江(06時～18時)	松江(18時～翌06時)
11日	日本の東海上の高気圧に覆われる	晴後曇一時霧	曇時々晴
12日	気圧の谷の影響を受ける	曇一時雨	曇一時雨
13日	冬型の気圧配置となる	曇一時雨	曇
14日	冬型の気圧配置が続く	曇後一時晴	曇後晴
15日	黄海の高気圧に覆われる	晴	晴後時々薄曇
16日	気圧の谷の影響を受ける	曇	曇時々雨、雷を伴う
17日	上空に寒気を伴った気圧の谷が通過する	曇時々雨一時晴、雷を伴う	曇
18日	寒気の影響を受ける	曇時々雨一時晴	雨時々曇
19日	日本海の高気圧に覆われる	晴後曇時々雨	晴後薄曇
20日	はじめ気圧の谷の影響を受けるが、次第に高気圧に覆われる	曇後晴	晴

### 気象官署・特別地域気象観測所の観測値(11月中旬)

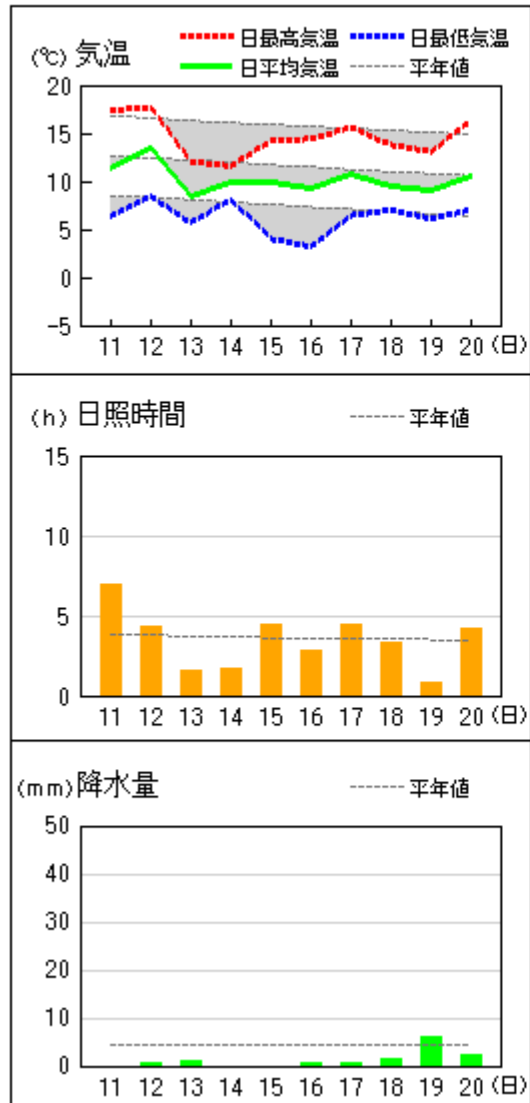
要素	気温( )						降水量(mm)		日照時間(h)	
	平均		最高		最低		本年	平年	本年	平年
	本年	平年	本年	平年	本年	平年				
松江	10.5	11.5	15.0	15.9	7.1	7.6	13.5	48.1	38.0	34.8
浜田	11.9	12.8	16.0	16.7	8.4	9.0	6.5	38.6	36.0	35.3
西郷	10.2	11.6	14.6	15.7	6.2	7.5	12.5	48.5	34.7	34.6

平均気温は、浜田「平年並」、松江・西郷「低い」。降水量は、浜田「少ない」、松江・西郷「かなり少ない」。日照時間は、全域「平年並」。

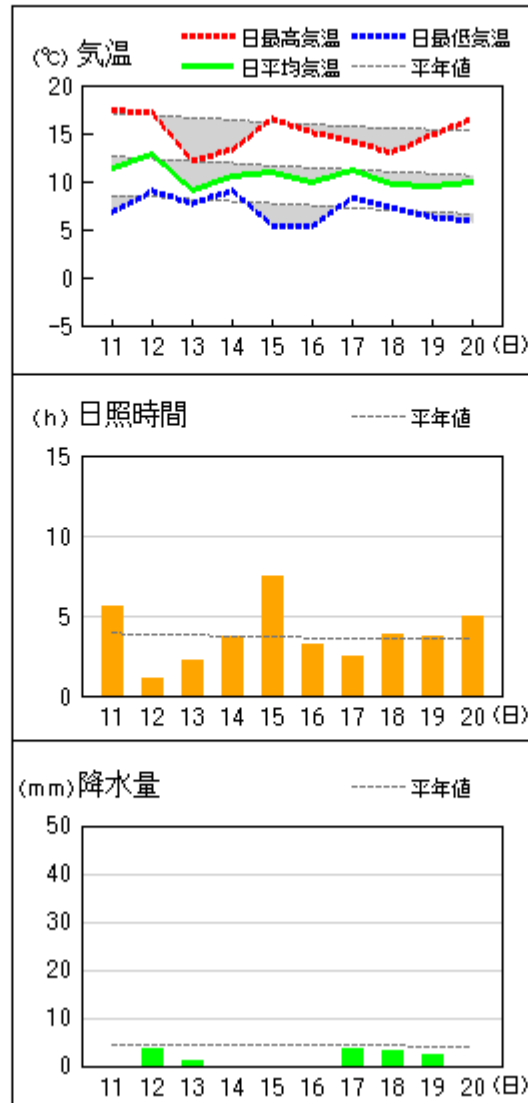
注：地上気象観測における平年の統計期間は、松江、浜田、西郷とも 1981～2010 年の 30 年間である。

アメダス 気象経過図：2014年11月11日-2014年11月20日

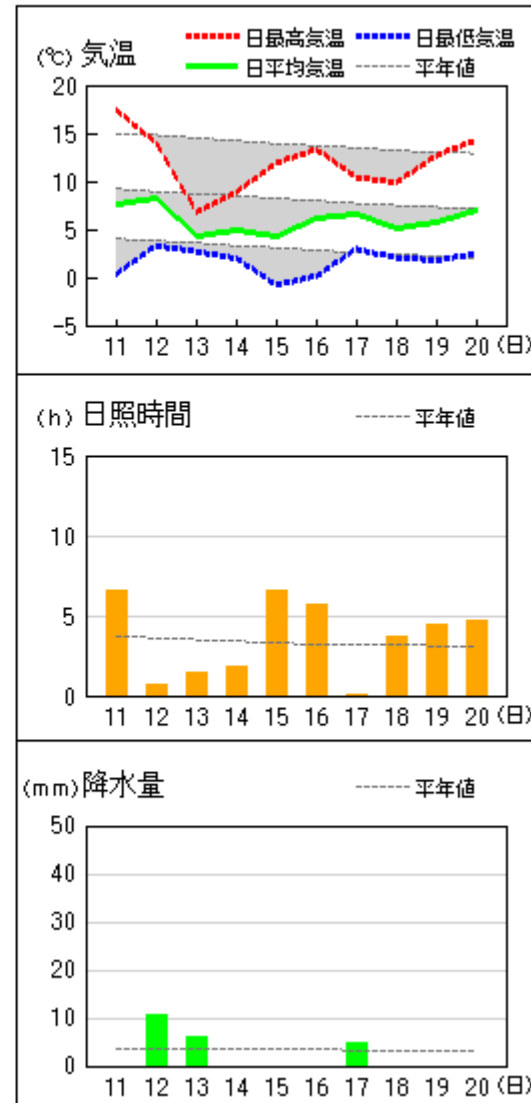
西郷



松江

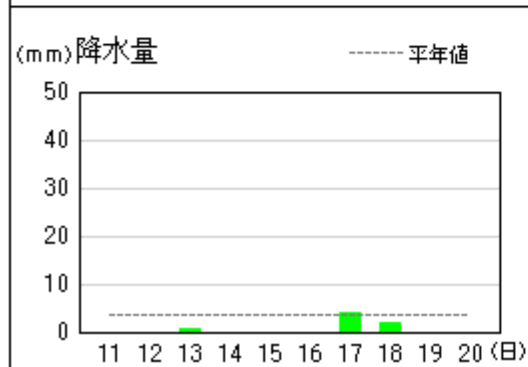
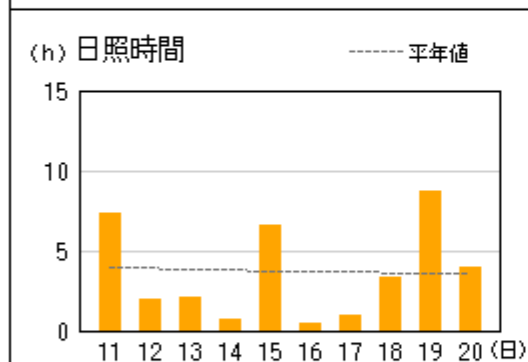
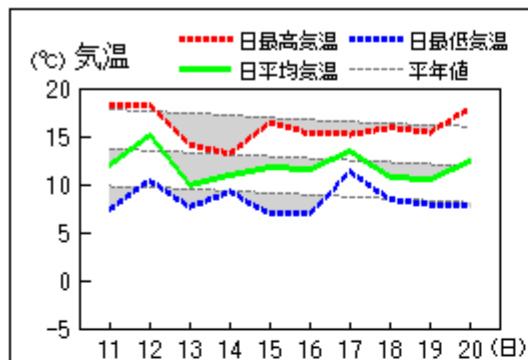


横田

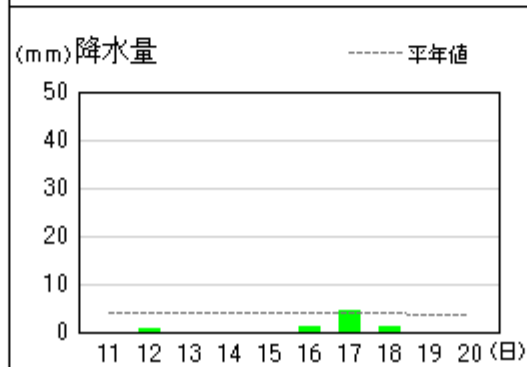
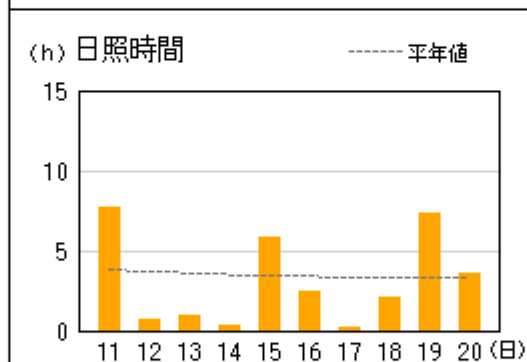
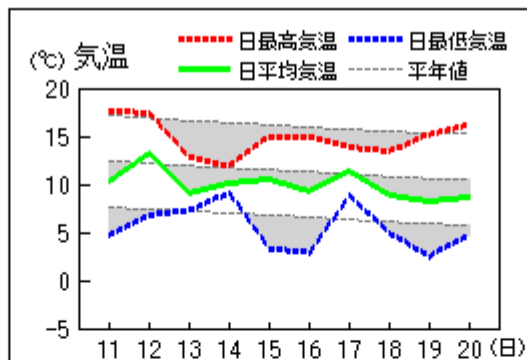


アメダス 気象経過図：2014年11月11日-2014年11月20日

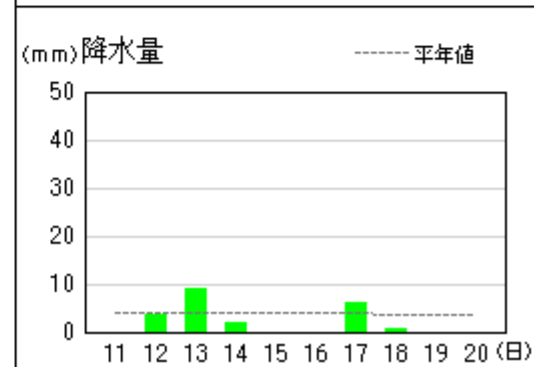
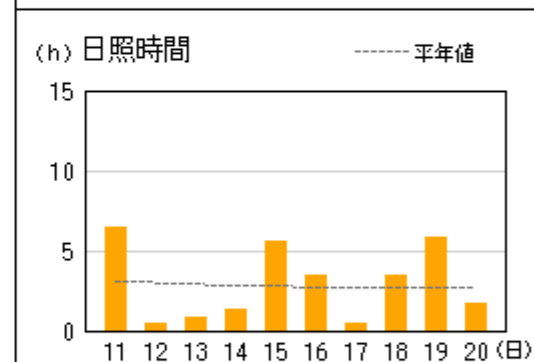
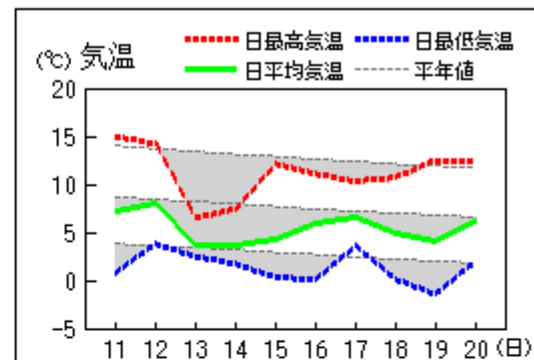
浜田



出雲

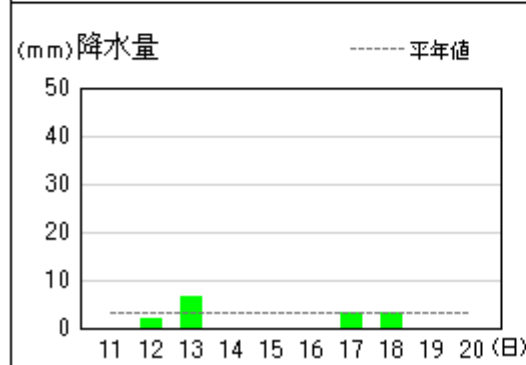
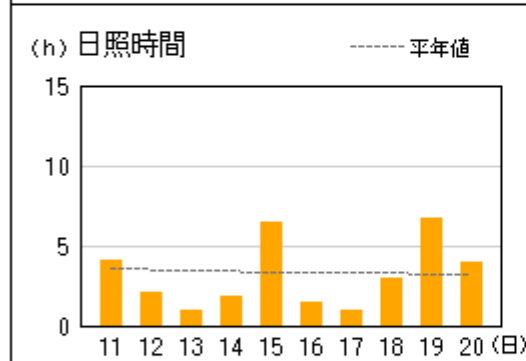
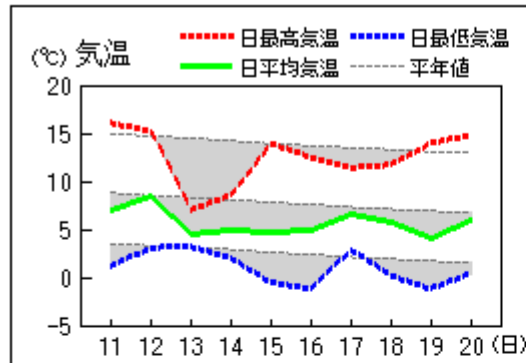


赤名

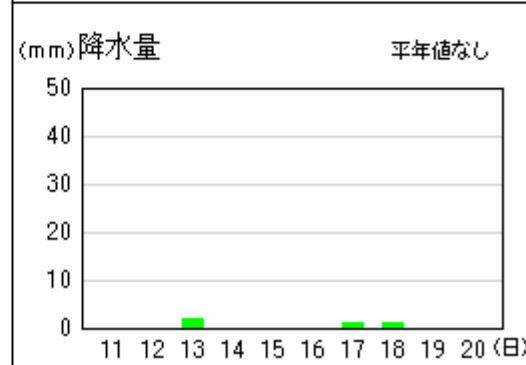
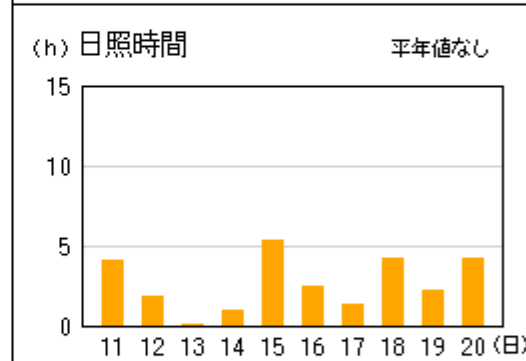
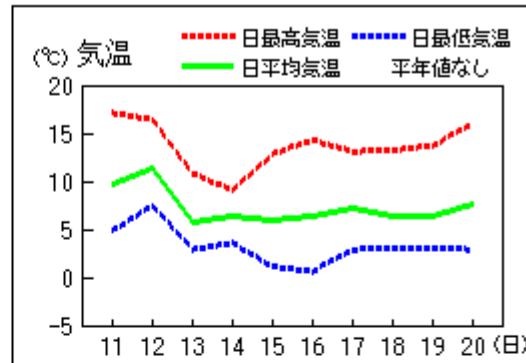


アメダス 気象経過図：2014年11月11日-2014年11月20日

瑞穂



吉賀





## 地域気象観測旬報

2014年11月11日～20日 島根県 (68)  
(1/5)

観測所名	西郷										10 以上積算気温			46
	気温( )			風向・風速(m/s)						降水量(mm)			日照 (h)	
	平均	最高	最低	平均	最多	最大	風向	瞬間	風向	日計	1時間	10分		
11	11.3	17.4	6.3	2.4	NW	4.5	E	7.4	E	0.0	0.0	0.0	7.0	
12	13.5	17.7	8.4	5.8	W	11.1	W	20.2	W	0.5	0.5	0.5	4.3	
13	8.4	12.0	5.7	6.1	WNW	11.5	W	21.5	WSW	1.0	1.0	0.5	1.6	
14	9.9	11.6	8.1	4.5	WNW	8.5	W	15.8	W	0.0	0.0	0.0	1.7	
15	9.8	14.2	4.0	3.2	NW	6.6	NW	12.7	W	0.0	0.0	0.0	4.5	
16	9.3	14.4	3.2	1.9	NW	5.6	SW	9.3	SW	0.5	0.5	0.5	2.8	
17	10.7	15.6	6.4	3.3	NW	8.7	W	14.7	WNW	0.5	0.5	0.5	4.5	
18	9.4	13.8	7.0	2.1	NW	4.1	NE	7.1	N	1.5	1.0	0.5	3.3	
19	9.0	13.1	6.1	1.9	NW	4.8	E	8.0	E	6.0	2.5	1.0	0.8	
20	10.5	16.3	7.0	1.8	NW	4.2	SW	8.1	SW	2.5	2.0	1.5	4.2	
前半旬	10.6	14.6	6.5	4.4	WNW					1.5			19.1	
後半旬	9.8	14.6	5.9	2.2	NW					11.0			15.6	
旬	10.2	14.6	6.2	3.3	NW					12.5			34.7	
平年差/比	-1.4	-1.1	-1.3							26			100	

観測所名	西郷岬										10 以上積算気温			72
	気温( )			風向・風速(m/s)						降水量(mm)			日照 (h)	
	平均	最高	最低	平均	最多	最大	風向	瞬間	風向	日計	1時間	10分		
11	13.2	16.5	9.3	3.1	ENE	4.9	ENE	7.7	E	0.0	0.0	0.0	0.0	
12	14.0	17.9	10.7	8.8	WNW	13.9	WNW	22.1	NW	0.0	0.0	0.0	0.0	
13	7.9	11.5	5.6	9.6	W	13.2	WNW	22.1	W	0.5	0.5	0.5	0.5	
14	9.7	12.0	8.6	7.2	WNW	10.6	W	16.5	W	0.0	0.0	0.0	0.0	
15	10.7	14.1	6.8	4.9	WNW	8.9	WNW	14.9	WNW	0.0	0.0	0.0	0.0	
16	10.9	13.8	6.4	3.1	SSW	8.5	SSW	14.4	SW	0.0	0.0	0.0	0.0	
17	11.3	15.5	8.2	4.9	NNW	9.7	W	16.5	W	0.5	0.5	0.5	0.5	
18	9.3	13.1	7.5	3.3	N	6.3	NNE	7.7	NNE	0.5	0.5	0.5	0.5	
19	9.6	13.4	6.6	3.3	N	5.4	SE	8.7	SE	10.5	7.5	3.0	3.0	
20	11.4	16.3	8.9	2.1	NNW	7.4	S	10.8	SSW	2.0	2.0	1.0	1.0	
前半旬	11.1	14.4	8.2	6.7	WNW					0.5				
後半旬	10.5	14.4	7.5	3.3	N					13.5				
旬	10.8	14.4	7.9	5.0	WNW					14.0				
平年差/比	-0.9	-0.6	-0.7							32				

観測所名	海士										10 以上積算気温			77
	気温( )			風向・風速(m/s)						降水量(mm)			日照 (h)	
	平均	最高	最低	平均	最多	最大	風向	瞬間	風向	日計	1時間	10分		
11	10.7	17.2	4.3	0.8	E	3.3	ENE	6.9	E	0.0	0.0	0.0	6.5	
12	14.0	18.0	7.0	5.5	W	10.1	W	18.9	W	0.0	0.0	0.0	3.8	
13	8.6	12.2	6.7	6.1	W	10.3	W	20.4	WSW	0.0	0.0	0.0	1.0	
14	10.4	11.8	7.0	4.4	W	7.4	W	15.4	W	0.0	0.0	0.0	2.8	
15	11.2	14.1	4.0	2.5	W	5.8	W	10.4	W	0.0	0.0	0.0	4.8	
16	9.8	14.5	2.4	0.8	S	2.9	SSW	6.8	SSW	0.0	0.0	0.0	2.0	
17	11.0	15.3	5.6	2.7	W	6.6	W	12.1	WSW	0.0	0.0	0.0	2.4	
18	10.0	14.0	7.1	1.4	NNE	4.2	NNE	8.5	NW	3.0	1.5	1.5	1.9	
19	9.4	13.0	4.4	1.1	ESE	3.3	ESE	6.1	ESE	5.0	1.5	0.5	1.8	
20	10.0	16.8	5.9	0.5	NE	3.6	SW	6.4	WSW	2.0	1.5	1.0	3.9	
前半旬	11.0	14.7	5.8	3.9	W					0.0			18.9	
後半旬	10.0	14.7	5.1	1.3	ENE					10.0			12.0	
旬	10.5	14.7	5.4	2.6	W					10.0			30.9	
平年差/比	-1.3	-1.0	-2.0							24			108	

観測所名	鹿島										10 以上積算気温			55
	気温( )			風向・風速(m/s)						降水量(mm)			日照 (h)	
	平均	最高	最低	平均	最多	最大	風向	瞬間	風向	日計	1時間	10分		
11	10.3	18.0	3.9	1.2	ESE	4.5	ESE	7.6	SE	0.0	0.0	0.0	6.4	
12	12.9	16.9	7.9	4.5	W	10.1	W	19.6	W	2.5	2.5	1.0	2.3	
13	9.0	12.5	7.4	6.8	W	10.9	W	18.4	W	0.5	0.5	0.5	1.5	
14	10.1	12.1	8.0	5.2	WSW	8.9	W	16.0	W	0.0	0.0	0.0	1.8	
15	10.8	15.2	4.7	3.4	W	6.5	W	11.6	NW	0.0	0.0	0.0	6.0	
16	9.5	15.3	3.8	0.9	E	3.2	S	5.6	NW	0.0	0.0	0.0	2.6	
17	11.3	14.1	7.3	2.8	WNW	6.5	W	14.5	NNW	4.0	1.5	1.5	1.8	
18	9.7	13.7	5.4	1.5	SE	5	NNW	8.2	N	1.5	1.0	1.0	3.0	
19	8.6	15.0	4.5	1.0	ENE	4.2	NNE	6.9	NNE	4.0	2.5	1.0	4.0	
20	9.0	16.9	4.5	1.1	ENE	3.2	SW	5.5	SW	0.0	0.0	0.0	5.0	
前半旬	10.6	14.9	6.4	4.2	W					3.0			18.0	
後半旬	9.6	15.0	5.1	1.5	ENE					9.5			16.4	
旬	10.1	15.0	5.7	2.8	W					12.5			34.4	
平年差/比	-1.3	-0.9	-1.6							23			104	

- ) : 統計値を求める対象となる資料の一部が欠けているが、その範囲が許容の範囲内の値。
- ] : 統計値を求める対象となる資料が、許容する範囲内の資料数を満たさず、十分な信頼を保証できない値。
- × : 統計値を求める対象となる資料が、参考値もしくは欠測により全く統計値を求めることができない。

## 地域気象観測旬報

2014年11月11日～20日 島根県 (68)  
(2/5)

観測所名	斐川											10 以上積算気温			日照 (h)
	気温( )			風向・風速(m/s)						降水量(mm)					
	平均	最高	最低	平均	最多	最大	風向	瞬間	風向	日計	1時間	10分			
11	10.8	17.5	3.9	3.5	SSE	5.8	SSE	9.3	SSE	0.0	0.0	0.0			
12	12.6	17.5	7.4	6.3	W	11.9	W	16.5	W	4.0	3.0	1.5			
13	8.9	11.9	7.7	8.8	W	14.4	WNW	21.6	WNW	0.0	0.5	0.0			
14	9.9	11.6	7.5	6.3	W	9.6	WNW	13.4	W	0.0	0.0	0.0			
15	10.7	15.3	4.1	4.6	W	8	WNW	11.3	WNW	0.0	0.0	0.0			
16	9.2	14.2	2.5	2.1	SSE	4.5	SE	6.7	SE	0.0	0.0	0.0			
17	11.0	14.5	7.9	3.8	S	9	NNW	13.9	WNW	7.0	3.5	2.0			
18	9.4	13.2	6.0	2.8	SSE	8.1	NW	10.8	SSE	2.0	1.0	0.5			
19	8.8	14.8	2.6	2.8	SSE	6.3	NE	8.2	SE	0.0	0.0	0.0			
20	9.4	16.8	4.8	2.2	SSE	4.5	SE	7.2	SSE	0.0	0.0	0.0			
前半旬	10.6	14.8	6.1	5.9	W					4.0					
後半旬	9.6	14.7	4.8	2.7	SSE					9.0					
旬	10.1	14.7	5.4	4.3	W					13.0					
平年差/比	-1.1	-0.7	-1.6							21					

観測所名	松江											10 以上積算気温			日照 (h)
	気温( )			風向・風速(m/s)						降水量(mm)					
	平均	最高	最低	平均	最多	最大	風向	瞬間	風向	日計	1時間	10分			
11	11.3	17.4	6.7	1.6	E	4.7	ENE	7.2	E	0.0	0.0	0.0	5.6		
12	12.8	17.1	9.0	5.0	W	10.7	W	16.6	W	3.5	3.0	1.0	1.1		
13	9.1	12.1	7.7	9.8	W	13.3	W	21.5	W	1.0	1.0	0.5	2.2		
14	10.5	13.3	9.0	7.7	W	11.6	W	17.1	W	0.0	0.0	0.0	3.7		
15	10.9	16.5	5.4	4.1	W	8.2	W	11.5	WNW	0.0	0.0	0.0	7.4		
16	10.0	15.1	5.3	1.3	NW	3.6	WSW	5.3	NW	0.0	0.0	0.0	3.2		
17	11.2	14.1	8.3	3.2	WSW	8	W	11.6	NNW	3.5	1.5	1.5	2.4		
18	9.7	13.0	7.2	2.2	E	6.7	NW	10.8	NW	3.0	1.5	1.0	3.8		
19	9.4	14.8	6.3	1.6	ESE	5.4	NNE	8.0	NNE	2.5	1.0	0.5	3.7		
20	9.8	16.5	5.8	1.1	ENE	2.8	W	4.0	W	0.0	0.0	0.0	4.9		
前半旬	10.9	15.3	7.6	5.6	W					4.5			20.0		
後半旬	10.0	14.7	6.6	1.9	E					9.0			18.0		
旬	10.5	15.0	7.1	3.8	W					13.5			38.0		
平年差/比	-1.0	-0.9	-0.5							28			109		

観測所名	出雲											10 以上積算気温			日照 (h)
	気温( )			風向・風速(m/s)						降水量(mm)					
	平均	最高	最低	平均	最多	最大	風向	瞬間	風向	日計	1時間	10分			
11	10.4	17.7	4.6	1.5	NE	4.3	ENE	6.7	NE	0.0	0.0	0.0	7.7		
12	13.3	17.4	6.8	4.0	WSW	8.4	WSW	18.5	WSW	0.5	0.5	0.5	0.7		
13	9.0	12.8	7.3	6.0	W	9.8	W	19.3	WNW	0.0	0.0	0.0	0.9		
14	10.2	11.9	9.1	4.4	W	6.7	W	14.2	WNW	0.0	0.0	0.0	0.3		
15	10.5	15.0	3.3	2.6	W	5.3	W	11.3	WNW	0.0	0.0	0.0	5.8		
16	9.3	15.0	2.9	0.8	ESE	3.6	NE	4.7	NE	1.0	1.0	0.5	2.4		
17	11.3	13.9	8.8	2.4	WNW	5.3	W	10.4	WNW	4.5	2.0	1.0	0.2		
18	8.9	13.4	5.0	1.5	ESE	4.9	NE	8.3	NNE	1.0	0.5	0.5	2.1		
19	8.2	15.2	2.5	1.2	ENE	4.5	ENE	6.4	ENE	0.0	0.0	0.0	7.3		
20	8.7	16.2	4.6	0.9	E	3.3	SW	5.7	W	0.0	0.0	0.0	3.6		
前半旬	10.7	15.0	6.2	3.7	W					0.5			15.4		
後半旬	9.3	14.7	4.8	1.4	ESE					6.5			15.6		
旬	10.0	14.9	5.5	2.5	W					7.0			31.0		
平年差/比	-1.4	-1.0	-1.3							16			96		

観測所名	大田											10 以上積算気温			日照 (h)
	気温( )			風向・風速(m/s)						降水量(mm)					
	平均	最高	最低	平均	最多	最大	風向	瞬間	風向	日計	1時間	10分			
11	11.1	18.8	5.2	1.1	SE	3.8	SSE	6.2	SSE	0.0	0.0	0.0	7.1		
12	13.3	17.3	9.3	3.0	WNW	5.9	W	12.8	WNW	16.5	14.5	4.5	1.4		
13	8.9	11.7	7.4	4.1	WNW	7.6	NW	16.4	WNW	1.5	1.5	0.5	0.6		
14	10.3	13.0	8.8	2.9	WNW	4.9	WNW	12.0	NW	0.0	0.0	0.0	0.9		
15	10.9	15.6	5.4	2.2	WNW	4.1	WNW	9.5	NW	0.0	0.0	0.0	6.0		
16	10.1	14.3	5.6	1.5	SSE	3.4	SSW	6.3	ESE	0.5	0.5	0.5	2.2		
17	11.2	13.9	9.0	2.5	NW	5.5	NW	12.8	NNW	12.5	3.5	3.5	0.8		
18	10.2	14.4	7.0	1.4	SSE	3.9	NW	8.7	NNW	0.5	0.5	0.5	3.0		
19	8.9	15.6	4.1	1.3	SE	2.9	N	5.8	N	0.0	0.0	0.0	8.4		
20	10.5	15.4	6.7	1.7	SSE	3.3	SSE	6.1	S	0.0	0.0	0.0	1.3		
前半旬	10.9	15.3	7.2	2.7	WNW					18.0			16.0		
後半旬	10.2	14.7	6.5	1.7	SSE					13.5			15.7		
旬	10.5	15.0	6.9	2.2	WNW					31.5			31.7		
平年差/比	-1.3	-1.4	-0.9							71			98		



# 地域気象観測旬報

2014年11月11日～20日 島根県 (68)  
(3/5)

観測所名	掛合										10 以上積算気温			11
	気温( )			風向・風速(m/s)						降水量(mm)			日照 (h)	
	平均	最高	最低	平均	最多	最大	風向	瞬間	風向	日計	1時間	10分		
11	8.7	17.1	2.6	0.7	SE	3.2	NNW	4.2	NNW	0.0	0.0	0.0	6.0	
12	11.1	15.0	5.6	2.4	SSE	5.7	SSE	13.4	SSE	8.0	5.0	1.5	0.3	
13	6.3	9.2	5.0	2.2	SSE	5.5	N	12.0	NNW	8.5	5.5	2.0	1.5	
14	6.8	10.8	4.4	1.4	SSE	4.7	NNW	10.3	SSE	0.0	0.0	0.0	0.9	
15	6.0	12.7	2.0	0.9	NNE	3.3	NE	8.7	N	0.0	0.0	0.0	4.5	
16	8.0	14.5	2.4	0.8	SSE	3.1	SSE	5.0	SSW	0.0	0.0	0.0	2.7	
17	8.8	11.8	5.9	1.3	SSE	4.2	SSE	9.0	SSE	12.0	3.5	1.5	0.0	
18	7.0	12.7	3.8	0.7	SE	3.2	NNW	5.5	NW	0.0	0.5	0.0	2.7	
19	6.3	14.4	1.3	0.7	S	3.8	NNW	6.0	NNW	0.0	0.0	0.0	6.5	
20	7.6	15.1	3.1	0.5	S	2.5	SSE	5.7	SSE	0.0	0.0	0.0	2.3	
前半旬	7.8	13.0	3.9	1.5	SSE					16.5			13.2	
後半旬	7.5	13.7	3.3	0.8	SSE					12.0			14.2	
旬	7.7	13.3	3.6	1.2	SSE					28.5			27.4	
平年差/比	-1.6	-1.2	-1.2							58			102	

観測所名	横田										10 以上積算気温			0
	気温( )			風向・風速(m/s)						降水量(mm)			日照 (h)	
	平均	最高	最低	平均	最多	最大	風向	瞬間	風向	日計	1時間	10分		
11	7.7	17.4	0.4	0.5	NE	2	NE	2.9	NE	0.0	0.0	0.0	6.6	
12	8.2	13.9	3.3	2.4	WSW	7.1	SW	12.4	WSW	10.5	4.5	2.0	0.7	
13	4.2	6.7	2.7	3.0	WSW	6.7	W	14.1	WNW	6.0	4.5	1.0	1.4	
14	4.8	8.9	2.0	1.9	SW	6	WNW	9.9	NW	0.0	0.0	0.0	1.8	
15	4.2	11.9	-0.8	1.4	W	6	WNW	10.3	W	0.0	0.0	0.0	6.6	
16	6.2	13.3	0.1	0.8	S	3.2	SW	4.8	SSW	0.0	0.0	0.0	5.7	
17	6.5	10.4	3.0	0.9	SSW	3.9	WSW	7.0	WSW	5.0	2.0	1.0	0.1	
18	5.1	9.9	2.0	0.9	ENE	3.5	E	5.9	E	0.0	0.5	0.5	3.7	
19	5.7	12.7	1.8	0.6	E	2.9	NNW	6.3	W	0.0	0.0	0.0	4.5	
20	7.0	14.3	2.5	0.8	W	3.6	WNW	5.2	NW	0.0	0.0	0.0	4.7	
前半旬	5.8	11.8	1.5	1.8	WSW					16.5			17.1	
後半旬	6.1	12.1	1.9	0.8	W					5.0			18.7	
旬	6.0	11.9	1.7	1.3	W					21.5			35.8	
平年差/比	-2.1	-1.7	-1.4							57			116	

観測所名	赤名										10 以上積算気温			0
	気温( )			風向・風速(m/s)						降水量(mm)			日照 (h)	
	平均	最高	最低	平均	最多	最大	風向	瞬間	風向	日計	1時間	10分		
11	7.2	15.0	0.8	0.4	S	1.9	S	4.5	SE	0.0	0.0	0.0	6.5	
12	8.1	14.2	3.8	0.9	SSE	3.1	SE	8.7	SE	3.5	1.5	1.0	0.5	
13	3.7	6.5	2.5	1.1	N	3.3	N	10.7	N	9.0	5.5	2.5	0.8	
14	3.7	7.4	1.7	0.8	SSE	2.4	E	6.9	SE	2.0	1.0	1.0	1.3	
15	4.2	12.1	0.3	0.5	S	2.7	N	7.8	S	0.0	0.0	0.0	5.6	
16	5.9	11.1	0.1	0.7	SSE	3	SE	5.6	SE	0.0	0.0	0.0	3.4	
17	6.6	10.3	3.6	0.5	SSE	1.6	SSE	4.6	WNW	6.0	2.0	1.0	0.5	
18	4.9	10.7	0.1	0.7	N	3.2	N	6.4	NNE	0.5	1.0	0.5	3.5	
19	4.1	12.5	-1.4	0.5	NNW	3	N	6.1	NNE	0.0	0.0	0.0	5.8	
20	6.1	12.5	2.0	0.6	SSE	2.5	SE	5.1	SSE	0.0	0.0	0.0	1.7	
前半旬	5.4	11.0	1.8	0.7	S					14.5			14.7	
後半旬	5.5	11.4	0.9	0.6	SSE					6.5			14.9	
旬	5.5	11.2	1.4	0.7	SSE					21.0			29.6	
平年差/比	-2.1	-1.3	-1.4							48			114	

観測所名	川本										10 以上積算気温			11
	気温( )			風向・風速(m/s)						降水量(mm)			日照 (h)	
	平均	最高	最低	平均	最多	最大	風向	瞬間	風向	日計	1時間	10分		
11	9.7	17.4	5.2	0.7	NNW	1.7	NNE	2.8	NE	0.0	0.0	0.0	2.7	
12	10.7	17.7	7.5	1.8	SW	5.5	WSW	10.9	W	4.5	3.0	2.5	1.3	
13	6.9	11.4	5.2	2.4	WSW	5.6	SW	11.9	WSW	7.5	6.5	2.0	0.3	
14	7.3	11.0	5.2	1.5	SW	4.7	SW	9.4	SW	0.5	0.5	0.5	1.2	
15	7.3	14.8	3.2	0.9	N	4	WSW	7.8	WSW	0.0	0.0	0.0	5.6	
16	7.7	13.4	3.2	0.7	NE	2.3	NE	4.2	NNE	0.0	0.0	0.0	1.6	
17	8.6	13.0	6.3	0.8	WSW	3.2	SSW	5.6	SSW	6.0	3.0	1.0	0.6	
18	8.1	13.6	5.1	0.8	NNW	2.5	NNE	4.4	NE	3.0	3.0	1.5	3.7	
19	7.1	15.8	3.4	0.7	S	2.2	N	4.2	NNW	0.0	0.0	0.0	5.8	
20	8.3	15.4	3.4	0.7	NNE	1.9	NNE	2.9	N	0.0	0.0	0.0	2.6	
前半旬	8.4	14.5	5.3	1.5	SW					12.5			11.1	
後半旬	8.0	14.2	4.3	0.7	NNE					9.0			14.3	
旬	8.2	14.4	4.8	1.1	SW					21.5			25.4	
平年差/比	-1.4	-0.7	-0.5							52			91	

# 地域気象観測旬報

2014年11月11日～20日 島根県 (68)  
(4/5)

観測所名	浜田											10 以上積算気温			日照 (h)
	気温( )			風向・風速(m/s)						降水量(mm)					
	平均	最高	最低	平均	最多	最大	風向	瞬間	風向	日計	1時間	10分			
11	11.9	18.2	7.4	2.3	ENE	4.4	ENE	5.5	ENE	0.0	0.0	0.0	7.3		
12	15.2	18.3	10.4	8.1	WSW	14	WSW	21.2	WSW	0.0	0.0	0.0	1.9		
13	10.0	14.1	7.6	7.6	W	14.4	WSW	20.8	WSW	0.5	0.5	0.5	2.1		
14	11.0	13.2	9.2	6.1	W	9.3	WSW	14.8	WNW	0.0	0.0	0.0	0.7		
15	11.7	16.4	7.0	3.7	W	6.9	WNW	15.0	SW	0.0	0.0	0.0	6.6		
16	11.6	15.3	7.0	2.9	S	5.7	S	9.4	S	0.0	0.0	0.0	0.5		
17	13.5	15.2	11.3	4.8	SSW	7.2	S	11.0	WNW	4.0	2.5	1.0	1.0		
18	10.8	15.9	8.4	2.3	ENE	6.4	NNE	12.8	NNE	2.0	1.0	1.0	3.3		
19	10.6	15.4	7.9	2.8	ENE	4.8	E	7.3	E	0.0	0.0	0.0	8.7		
20	12.4	17.9	7.7	2.2	ENE	5.1	SW	7.9	SW	0.0	0.0	0.0	3.9		
前半旬	12.0	16.0	8.3	5.6	W					0.5			18.6		
後半旬	11.8	15.9	8.5	3.0	ENE					6.0			17.4		
旬	11.9	16.0	8.4	4.3	ENE					6.5			36.0		
平年差/比	-0.9	-0.7	-0.6							17			102		

観測所名	瑞穂											10 以上積算気温			日照 (h)
	気温( )			風向・風速(m/s)						降水量(mm)					
	平均	最高	最低	平均	最多	最大	風向	瞬間	風向	日計	1時間	10分			
11	6.9	16.1	1.1	0.5	ENE	2.3	NE	3.8	NE	0.0	0.0	0.0	4.1		
12	8.5	15.2	3.1	2.3	W	7.2	WSW	15.9	WSW	2.0	1.0	0.5	2.1		
13	4.5	7.0	3.2	2.8	W	6.3	W	13.7	W	6.5	2.5	1.5	1.0		
14	5.0	8.6	2.0	2.4	W	6.2	W	13.4	WSW	0.0	0.0	0.0	1.8		
15	4.6	13.9	-0.5	1.0	W	4.2	W	9.2	WNW	0.0	0.0	0.0	6.4		
16	5.0	12.5	-1.2	0.4	NE	1.7	ENE	3.5	NE	0.0	0.0	0.0	1.4		
17	6.5	11.4	2.9	0.7	WNW	4.3	WNW	9.6	WNW	3.0	1.0	0.5	1.0		
18	5.8	11.7	0.2	0.6	WNW	2.2	W	5.9	WNW	3.0	2.0	1.5	3.0		
19	4.0	14.0	-1.2	0.5	ENE	2.8	WNW	6.2	NW	0.0	0.0	0.0	6.7		
20	6.0	14.8	0.4	0.4	NE	2.8	NE	4.2	E	0.0	0.0	0.0	4.0		
前半旬	5.9	12.2	1.8	1.8	W					8.5			15.4		
後半旬	5.5	12.9	0.2	0.5	WNW					6.0			16.1		
旬	5.7	12.5	1.0	1.2	W					14.5			31.5		
平年差/比	-2.0	-1.2	-1.5							41			101		

観測所名	弥栄											10 以上積算気温			日照 (h)
	気温( )			風向・風速(m/s)						降水量(mm)					
	平均	最高	最低	平均	最多	最大	風向	瞬間	風向	日計	1時間	10分			
11	7.6	16.5	0.5	1.0	N	3.2	N	5.0	NNE	0.0	0.0	0.0	6.9		
12	10.2	13.9	3.5	2.0	W	4.5	W	13.1	W	2.0	1.5	0.5	0.8		
13	4.9	9.2	3.5	2.2	NW	5.7	NNW	12.7	NNW	7.5	4.5	2.0	2.0		
14	5.1	8.3	2.8	1.2	NW	3.6	WNW	9.4	WSW	0.5	0.5	0.5	0.5		
15	5.1	12.3	-0.5	1.1	N	4.1	NW	7.3	WSW	0.0	0.0	0.0	6.2		
16	5.8	12.7	-0.7	0.8	N	2.2	N	3.9	SSE	0.0	0.0	0.0	1.4		
17	8.8	12.3	5.8	1.3	S	3.2	S	6.0	N	4.0	1.5	1.0	1.1		
18	6.7	10.7	4.4	0.9	N	6	N	9.3	NNE	4.0	3.0	1.0	3.1		
19	6.3	13.4	2.0	1.6	N	4.3	NNE	6.5	NNE	0.0	0.0	0.0	8.6		
20	7.5	15.3	2.1	0.9	N	2.9	WSW	6.4	W	0.0	0.0	0.0	4.5		
前半旬	6.6	12.0	2.0	1.5	N					10.0			16.4		
後半旬	7.0	12.9	2.7	1.1	N					8.0			18.7		
旬	6.8	12.5	2.3	1.3	N					18.0			35.1		
平年差/比	-1.5	-1.3	-0.8							36			105		

観測所名	高津											10 以上積算気温			日照 (h)
	気温( )			風向・風速(m/s)						降水量(mm)					
	平均	最高	最低	平均	最多	最大	風向	瞬間	風向	日計	1時間	10分			
11	11.1	15.9	7.1	2.3	SSE	4.6	SSE	6.2	SSE	0.0	0.0	0.0			
12	13.6	18.1	9.7	6.1	WSW	13.3	WNW	19.5	WNW	0.0	0.0	0.0			
13	8.3	13.0	5.9	7.7	WNW	13.8	W	20.1	W	0.0	0.0	0.0			
14	9.3	12.3	6.8	5.9	WNW	10.4	NW	14.9	NW	0.0	0.0	0.0			
15	9.3	14.7	5.0	3.6	WNW	8.3	WNW	12.3	NW	0.0	0.0	0.0			
16	10.1	15.6	5.7	3.9	SSE	5.6	SSE	7.7	SSE	0.0	0.0	0.0			
17	12.2	15.3	9.8	5.1	SSE	8.5	WNW	12.3	NW	0.5	0.5	0.5			
18	9.9	13.5	6.8	2.7	SSE	7.1	NW	10.8	WNW	6.0	4.5	2.0			
19	9.4	15.2	5.7	3.2	SSE	5.4	SSE	7.7	SSE	0.0	0.0	0.0			
20	11.2	17.2	7.1	3.8	SSE	6.1	W	8.2	W	0.0	0.0	0.0			
前半旬	10.3	14.8	6.9	5.1	WNW					0.0					
後半旬	10.6	15.4	7.0	3.7	SSE					6.5					
旬	10.4	15.1	7.0	4.4	SSE					6.5					
平年差/比	-1.4	-0.9	-0.9							15					

## 地域気象観測旬報

2014年11月11日～20日 島根県 (68)  
(5/5)

観測所名	益田										10 以上積算気温			81
	気温( )			風向・風速(m/s)						降水量(mm)			日照 (h)	
	平均	最高	最低	平均	最多	最大	風向	瞬間	風向	日計	1時間	10分		
11	11.7	17.1	7.0	1.0	SSE	1.8	SSE	3.5	SSE	0.0	0.0	0.0	6.6	
12	14.6	18.5	9.7	2.8	WSW	5.5	WSW	11.9	SSW	0.0	0.0	0.0	1.9	
13	9.5	13.9	7.6	3.3	WNW	5.4	WNW	13.2	W	0.5	0.5	0.5	1.8	
14	9.7	12.7	7.4	2.2	WNW	4.4	WNW	9.4	NW	0.0	0.0	0.0	1.1	
15	9.7	15.3	5.8	1.4	ESE	3	WNW	6.9	W	0.0	0.0	0.0	5.9	
16	10.7	16.2	5.3	1.4	S	3.5	S	5.9	S	0.0	0.0	0.0	1.4	
17	12.8	15.4	9.4	2.3	SSW	4.3	S	7.5	N	1.5	0.5	0.5	1.6	
18	10.0	14.4	7.8	1.4	SE	3.1	ENE	7.4	N	9.5	4.5	2.5	2.0	
19	10.3	16.2	6.3	1.3	SSE	2.9	N	5.5	N	0.5	0.5	0.5	8.9	
20	11.3	18.2	7.0	1.2	SE	2.8	W	6.5	W	0.0	0.0	0.0	5.1	
前半旬	11.0	15.5	7.5	2.1	S					0.5			17.3	
後半旬	11.0	16.1	7.2	1.5	S					11.5			19.0	
旬	11.0	15.8	7.3	1.8	S					12.0			36.3	
平年差/比	-1.3	-1.4	-0.6							33			97	

観測所名	津和野										10 以上積算気温			22
	気温( )			風向・風速(m/s)						降水量(mm)			日照 (h)	
	平均	最高	最低	平均	最多	最大	風向	瞬間	風向	日計	1時間	10分		
11	10.4	18.0	5.6	0.8	SSE	2.3	NNW	3.7	NNW	0.0	0.0	0.0	5.2	
12	11.7	16.9	6.9	2.4	SSW	6.4	SSE	12.8	S	0.5	0.5	0.5	1.5	
13	6.8	9.9	5.2	1.5	NE	3.8	NE	7.9	NE	1.0	0.5	0.5	0.0	
14	6.8	10.1	4.5	0.8	NNE	3.6	NE	7.7	E	0.5	0.5	0.5	0.8	
15	6.8	14.5	2.7	0.8	ENE	3.9	N	7.1	N	0.0	0.0	0.0	6.1	
16	7.9	15.8	1.7	1.1	SSW	3.9	SW	6.8	SSW	0.0	0.0	0.0	2.0	
17	8.3	13.8	5.4	0.7	NNE	2.8	SW	5.3	NNE	2.5	2.0	1.0	1.0	
18	7.6	13.6	4.0	0.8	SSW	3.5	NE	6.4	NNE	0.5	0.5	0.5	3.2	
19	7.6	16.2	3.5	0.6	SSE	2.5	N	5.1	N	0.0	0.0	0.0	3.4	
20	8.5	16.6	4.1	0.7	SSW	3.4	SSW	7.5	SSW	0.0	0.0	0.0	3.6	
前半旬	8.5	13.9	5.0	1.3	NE					2.0			13.6	
後半旬	8.0	15.2	3.7	0.8	SSW					3.0			13.2	
旬	8.2	14.5	4.4	1.0	SSW					5.0			26.8	
平年差/比	-1.6	-1.5	-0.6							13			89	

観測所名	吉賀										10 以上積算気温			11
	気温( )			風向・風速(m/s)						降水量(mm)			日照 (h)	
	平均	最高	最低	平均	最多	最大	風向	瞬間	風向	日計	1時間	10分		
11	9.6	17.1	4.8	1.3	NNE	4.8	ENE	7.5	NE	0.0	0.0	0.0	4.1	
12	11.4	16.4	7.5	1.9	NE	5.2	NNE	16.2	ENE	0.0	0.0	0.0	1.8	
13	5.7	10.8	2.9	3.3	NE	7.3	NE	15.4	ENE	2.0	0.5	0.5	0.1	
14	6.4	9.1	3.6	2.9	NE	6.8	NE	11.9	NE	0.0	0.0	0.0	0.9	
15	5.9	12.8	1.1	1.4	NE	5.5	NE	9.9	NE	0.0	0.0	0.0	5.3	
16	6.4	14.3	0.6	0.9	NE	3.9	SSW	5.8	SSW	0.0	0.0	0.0	2.5	
17	7.2	13.1	2.9	1.4	NNE	6.7	NE	11.3	NE	1.0	1.0	0.5	1.3	
18	6.3	13.2	3.0	1.1	NE	6	NE	11.3	NE	1.0	0.5	0.5	4.2	
19	6.4	13.7	3.0	0.6	ENE	2.5	NE	4.3	NE	0.0	0.0	0.0	2.2	
20	7.6	16.0	2.9	0.8	NNE	3.6	NNE	6.1	NE	0.0	0.0	0.0	4.2	
前半旬	7.8	13.2	4.0	2.2	NE					2.0			12.2	
後半旬	6.8	14.1	2.5	1.0	NE					2.0			14.4	
旬	7.3	13.7	3.2	1.6	NE					4.0			26.6	
平年差/比	//	//	//							//			//	

## 地域雨量観測旬報

2014年11月11日～20日 島根県 (68)

(1/1)

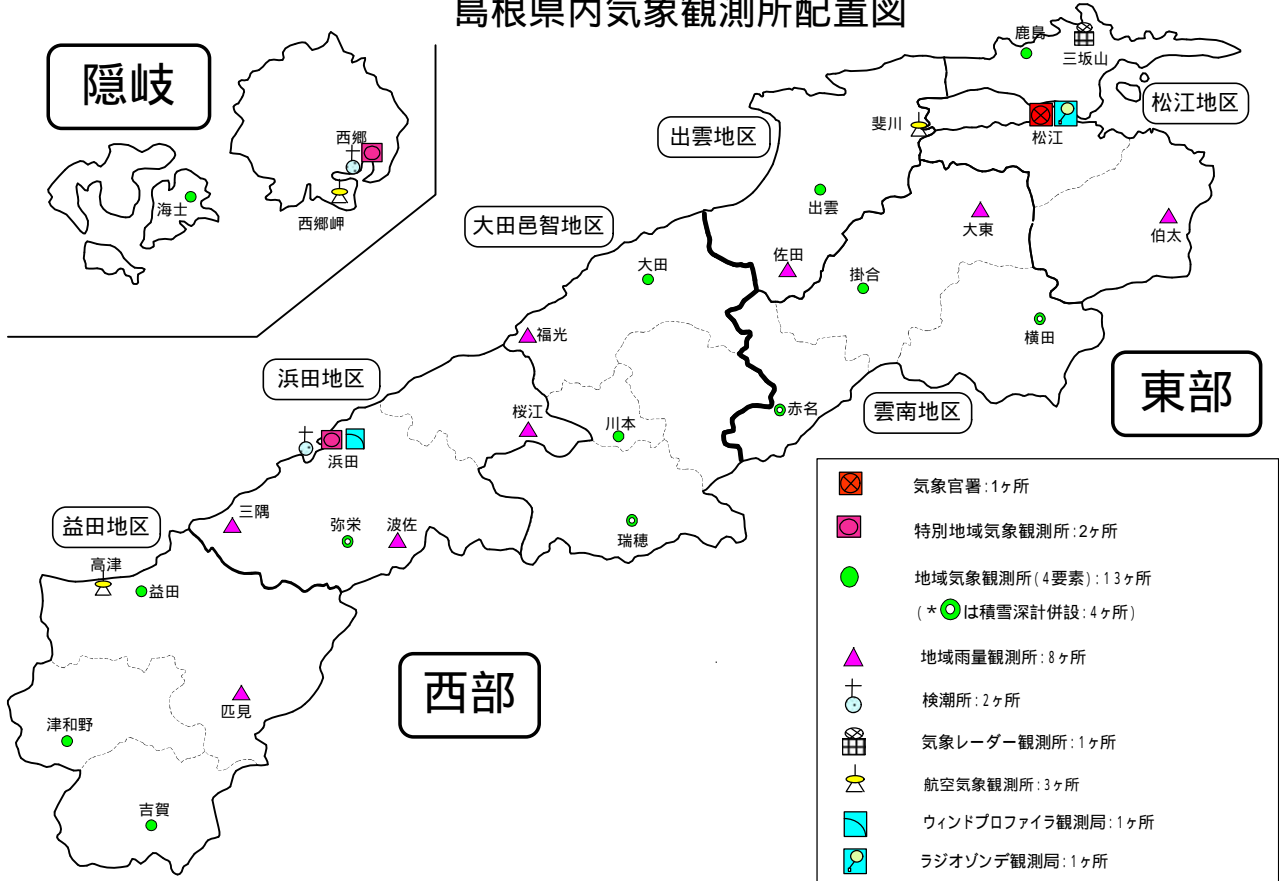
観測所名	大東				伯太				佐田				福光				桜江				三隅			
	降水量(mm)				降水量(mm)				降水量(mm)				降水量(mm)				降水量(mm)				降水量(mm)			
	日計	平年比	最大1時間	最大10分間	日計	平年比	最大1時間	最大10分間	日計	平年比	最大1時間	最大10分間	日計	平年比	最大1時間	最大10分間	日計	平年比	最大1時間	最大10分間	日計	平年比	最大1時間	最大10分間
11	0.0		0.0	0.0	0.0		0.0	0.0	0.0		0.0	0.0	0.0		0.0	0.0	0.0		0.0	0.0	0.0		0.0	0.0
12	2.0		1.0	0.5	2.5]		1.0]	0.5]	11.0		7.5	2.0	8.0		5.5	4.5	5.0		2.5	1.5	0.0		0.0	0.0
13	1.5		1.0	1.0	4.0		3.5	2.0	6.5		4.5	2.0	3.0		2.5	2.0	9.5		8.0	3.0	0.5		0.5	0.5
14	0.0		0.0	0.0	0.0		0.0	0.0	0.0		0.0	0.0	0.0		0.0	0.0	0.5		0.5	0.5	0.0		0.0	0.0
15	0.0		0.0	0.0	0.0		0.0	0.0	0.0		0.0	0.0	0.0		0.0	0.0	0.0		0.0	0.0	0.0		0.0	0.0
半旬計/最大	3.5	17	1.0	1.0	6.5)	30	3.5)	2.0)	17.5	73	7.5	2.0	11.0	57	5.5	4.5	15.0	69	8.0	3.0	0.5	3	0.5	0.5
16	0.0		0.0	0.0	0.0		0.0	0.0	0.0		0.0	0.0	0.0		0.0	0.0	0.0		0.0	0.0	0.0		0.0	0.0
17	6.5		2.0	0.5	1.5		0.5	0.5)	15.0		3.0	1.5	7.5		3.0	2.0	7.5		3.5	1.5	4.0		3.0	2.5
18	1.5		1.0	1.0	9.5		2.5	1.5	0.0		0.0	0.0	1.0		0.5	0.5	3.0		1.5	1.5	7.0		2.5	2.0
19	0.0		0.5	0.0	0.5		0.5	0.5	0.0		0.0	0.0	0.0		0.0	0.0	0.0		0.0	0.0	0.5		0.5	0.5
20	0.0		0.0	0.0	0.0		0.0	0.0	0.0		0.0	0.0	0.0		0.0	0.0	0.0		0.0	0.0	0.0		0.0	0.0)
半旬計/最大	8.0	42	2.0	1.0	11.5	59	2.5	1.5	15.0	65	3.0	1.5	8.5	47	3.0	2.0	10.5	50	3.5	1.5	11.5	66	3.0	2.5
旬計	11.5	25			18.0)	38			32.5	62			19.5	46			25.5	55			12.0	30		
旬最大	6.5		2.0	1.0	9.5)		3.5)	2.0)	15.0		7.5	2.0	8.0		5.5	4.5	9.5		8.0	3.0	7.0		3.0	2.5
起日	17		17	18	18		13	13	17		12	13	12		12	12	13		13	13	18		17	17

観測所名	波佐				匹見																			
	降水量(mm)				降水量(mm)				降水量(mm)				降水量(mm)				降水量(mm)				降水量(mm)			
	日計	平年比	最大1時間	最大10分間	日計	平年比	最大1時間	最大10分間	日計	平年比	最大1時間	最大10分間	日計	平年比	最大1時間	最大10分間	日計	平年比	最大1時間	最大10分間	日計	平年比	最大1時間	最大10分間
11	0.0		0.0	0.0	0.0		0.0	0.0																
12	3.0		2.0	1.0)	2.5		2.5	2.0																
13	11.5		6.5	2.0	2.5		1.5	1.0																
14	0.5		0.5	0.5)	0.5		0.5	0.5																
15	0.0		0.0	0.0	0.0		0.0	0.0																
半旬計/最大	15.0	62	6.5	2.0	5.5	30	2.5	2.0																
16	0.0		0.0	0.0	0.0		0.0	0.0																
17	4.5		2.0	1.5	4.0		2.0	1.0																
18	5.0		2.5	1.0	3.5		1.5	0.5																
19	0.0		0.5	0.0	0.0		0.0	0.0																
20	0.0		0.0	0.0	0.0		0.0	0.0																
半旬計/最大	9.5	39	2.5	1.5	7.5	39	2.0	1.0																
旬計	24.5	46			13.0	31																		
旬最大	11.5		6.5	2.0	4.0		2.5	2.0																
起日	13		13	13	17		12	12																

- ) : 統計値を求める対象となる資料の一部が欠けているが、その範囲が許容の範囲内の値。
- ] : 統計値を求める対象となる資料が、許容する範囲内の資料数を満たさず、十分な信頼を保証できない値。
- x : 統計値を求める対象となる資料が、参考値もしくは欠測により全くなく統計値を求めることができない。



# 島根県内気象観測所配置図



平成26年4月1日現在

## 島根県地域気象観測所（アメダス）所在地一覧表

観測所	気温	降水量	日照	風向 風速	積雪	所在地	緯度	経度	海面上 の高さ
西郷						隠岐郡隠岐の島町西町大城ノ一（西郷特別地域気象観測所）	36°12.2'	133°20.0'	27m
西郷岬						隠岐郡隠岐の島町岬町（隠岐航空気象観測所）	36°10.7'	133°19.4'	80m
海士						隠岐郡海士町海士	36°05.8'	133°05.8'	3m
鹿島						松江市鹿島町北講武	35°31.2'	133°01.3'	5m
斐川						出雲市斐川町沖州（出雲航空気象観測所）	35°24.8'	132°53.4'	2m
松江						松江市西津田（松江地方気象台）	35°27.4'	133°03.9'	17m
出雲						出雲市芦渡町	35°19.9'	132°43.8'	20m
大東						雲南市大東町下阿用	35°19.1'	132°57.9'	56m
伯太						安来市伯太町西母里	35°21.0'	133°16.4'	23m
佐田						出雲市佐田町大呂	35°13.3'	132°43.4'	100m
大田						大田市大田町大田	35°11.4'	132°29.8'	30m
掛合						雲南市掛合町掛合	35°11.8'	132°48.9'	215m
横田						仁多郡奥出雲町稲原	35°10.4'	133°06.2'	369m
福光						大田市温泉津町福光	35°04.2'	132°20.0'	8m
赤名						飯石郡飯南町下赤名	35°00.1'	132°42.7'	444m
桜江						江津市桜江町川戸	34°57.2'	132°20.0'	32m
川本						邑智郡川本町川本	34°58.6'	132°29.5'	132m
浜田						浜田市大辻町（浜田特別地域気象観測所）	34°53.8'	132°04.2'	19m
瑞穂						邑智郡邑南町淀原	34°51.2'	132°31.8'	327m
三隅						浜田市三隅町三隅	34°47.3'	131°57.5'	11m
弥栄						浜田市弥栄町長安本郷	34°46.6'	132°06.5'	380m
波佐						浜田市金城町波佐	34°46.8'	132°11.8'	370m
高津						益田市内田町（石見航空気象観測所）	34°40.5'	131°47.4'	54m
益田						益田市あけぼの東町	34°40.6'	131°50.6'	4m
匹見						益田市匹見町匹見	34°34.3'	132°01.0'	259m
津和野						鹿足郡津和野町森村	34°27.7'	131°46.2'	165m
吉賀						鹿足郡吉賀町七日市	34°23.5'	131°53.6'	250m

# 中国地方 1か月予報

(11月22日から12月21日までの天候見通し)

平成26年11月20日  
広島地方气象台発表

**<特に注意を要する事項>**  
期間のはじめは、気温がかなり高くなる可能性があります。

## <予想される向こう1か月の天候>

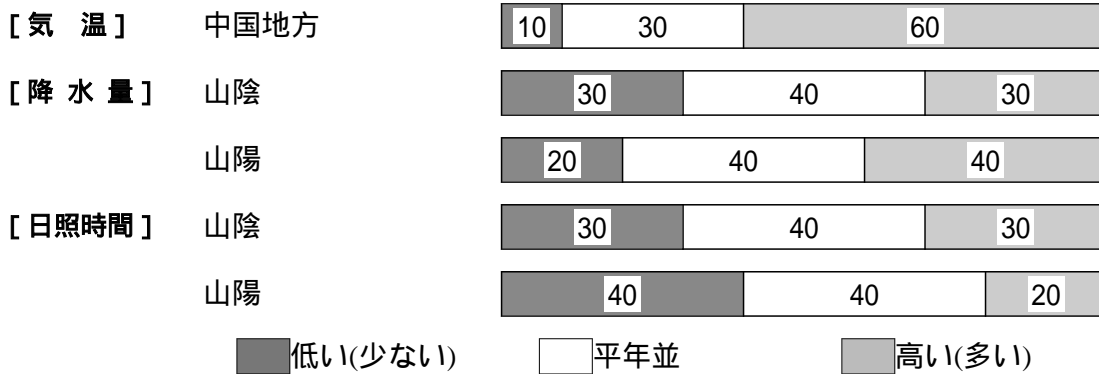
向こう1か月の出現の可能性が最も大きい天候と、特徴のある気温、降水量等の確率は以下のとおりです。

山陰では、平年と同様に曇りや雨または雪の日が多いでしょう。山陽では、平年に比べ晴れの日が少ないでしょう。

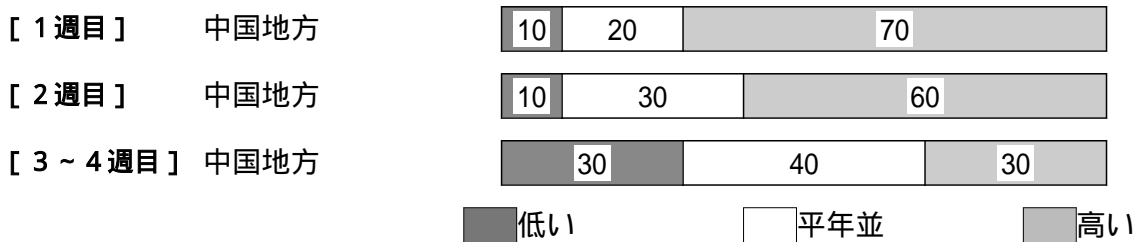
向こう1か月の平均気温は、高い確率60%です。降水量は、山陽で平年並または多い確率ともに40%です。日照時間は、山陽で平年並または少ない確率ともに40%です。

週別の気温は、1週目は、高い確率70%です。2週目は、高い確率60%です。

## <向こう1か月の気温、降水量、日照時間の各階級の確率(%)>



## <気温経過の各階級の確率(%)>



## <予報の対象期間>

- 1か月 : 11月22日(土)~12月21日(日)
- 1週目 : 11月22日(土)~11月28日(金)
- 2週目 : 11月29日(土)~12月5日(金)
- 3~4週目 : 12月6日(土)~12月19日(金)

**< 次回発表予定等 >**

1か月予報：毎週木曜日 14時30分 次回は11月27日

3か月予報：11月25日(火) 14時



<参考資料（平年並の範囲等）>

(1) 30年平均値（向こう1か月の平均気温、降水量等と1週目、2週目、3～4週目の平均気温）

	気温 ( )	降水量 (mm)	日照時間 (時間)	気温( )		
				1週目	2週目	3～4週目
松江	8.1	135.2	87.2	9.8	8.7	7.2
西郷	8.3	156.7	84.9	9.9	8.9	7.5
浜田	9.7	107.4	84.8	11.2	10.2	8.8
鳥取	8.1	181.9	90.6	9.8	8.7	7.2
米子	8.3	126.2	91.1	10.0	8.9	7.4
境	8.5	168.0	83.1	10.2	9.1	7.6
広島	8.8	50.3	144.1	10.6	9.4	7.9
呉	9.6	44.1	143.3	11.4	10.2	8.7
福山	7.9	36.5	147.8	9.7	8.5	6.9
岡山	8.6	35.8	150.5	10.4	9.2	7.6
津山	5.5	48.5	110.8	7.3	6.1	4.6

なお、気温、降水量等の「平年並」の範囲は、地点ごとに幾分違いはありますが、下に示した地域平均の「平年並」の範囲を参考にしてください。

(2) 1981～2010年のデータに基づいた向こう1か月地域平均の気温、降水量等の平年差（比）の「平年並」の範囲は次のとおりです。

	気温平年差( )	降水量平年比(%)	日照時間平年比(%)
中国地方	-0.2～+0.5	83～115	94～106
山陰	-0.2～+0.5	91～111	92～106
山陽	-0.3～+0.5	59～129	96～105

(3) この予報期間の1週目、2週目、3～4週目の地域平均の気温平年差の「平年並」の範囲は次のとおりです。

	1週目	2週目	3～4週目
中国地方	-0.6～+0.6	-0.5～+0.8	-0.4～+0.7
山陰	-0.6～+0.6	-0.5～+0.7	-0.3～+0.7
山陽	-0.7～+0.6	-0.6～+0.7	-0.3～+0.7

<参考資料（利用上の注意）>

- (1) 気温（降水量）等は、「低い（少ない）」「平年並」「高い（多い）」の3つの階級で予報します。階級の幅は、1981～2010年の30年間における各階級の出現率が等分（それぞれ33%）となるように決めてあります（気候的出現率と呼びます）。
- (2) 予報する確率の数値は、それぞれの階級が出現する可能性の大きさを表しています。予測資料の信頼性が大きい場合には気候的出現率から大きく隔たった10%以下や60%以上の確率を付けられますが、特定の階級を強調できない場合には気候的出現率と同じかそれと同程度（30%、40%）の確率しか付けられません。
- (3) 晴れや雨などの天気日数は、平年の日数よりも多い（少ない）場合は「平年に比べて多い（少ない）」、また平年の日数と同程度に多い（少ない）場合には「平年と同様に多い（少ない）」と表現します。なお、単に多い（少ない）と表現した場合には対象期間の2分の1より多い（少ない）ことを意味します。