

島根県農業気象速報

平成 26 年 11 月上旬

島根県
松江地方気象台

平成 26 年 11 月 11 日発行

気象概況 平成 26 年 11 月上旬

1 日と 2 日は前線の影響により雨となり、3 日から 5 日は高気圧に覆われて概ね晴れた。期間の後半は、天気は短い周期で変化した。

日付	天気概況	松江(06 時～18 時)	松江(18 時～翌 06 時)
1 日	前線が西日本に停滞する	曇時々雨	曇時々雨
2 日	寒冷前線が通過する	雨時々曇	曇
3 日	大陸の高気圧に覆われる	晴一時曇	晴一時曇
4 日	移動性高気圧に覆われる	晴	晴
5 日	移動性高気圧に覆われる	快晴	晴
6 日	気圧の谷の影響を受ける	曇	晴一時曇
7 日	大陸の高気圧に覆われる	晴	晴後時々薄曇
8 日	気圧の谷の影響を受ける	曇	雨時々曇
9 日	低気圧が日本海と四国沖を東北東に進む	雨	晴後霧
10 日	大陸の高気圧に覆われる	晴時々薄曇一時霧	晴後一時霧

気象官署・特別地域気象観測所の観測値(11 月上旬)

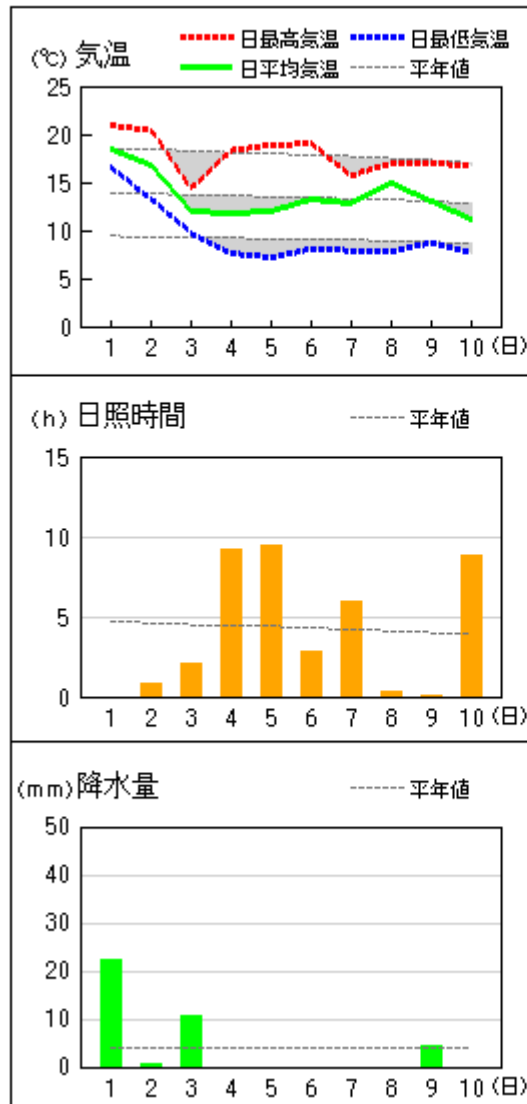
要素	気温()						降水量(mm)		日照時間(h)	
	平均		最高		最低					
	本年	平年	本年	平年	本年	平年	本年	平年	本年	平年
松江	13.9	13.5	18.6	18.4	10.3	9.2	35.0	40.6	41.5	45.6
浜田	14.5	14.5	18.8	18.9	11.0	10.4	46.0	36.4	49.0	46.9
西郷	13.6	13.5	17.8	18.0	9.4	9.1	38.0	40.8	39.6	43.8

平均気温は、全域「平年並」。降水量は、全域「平年並」。日照時間は、全域「平年並」。

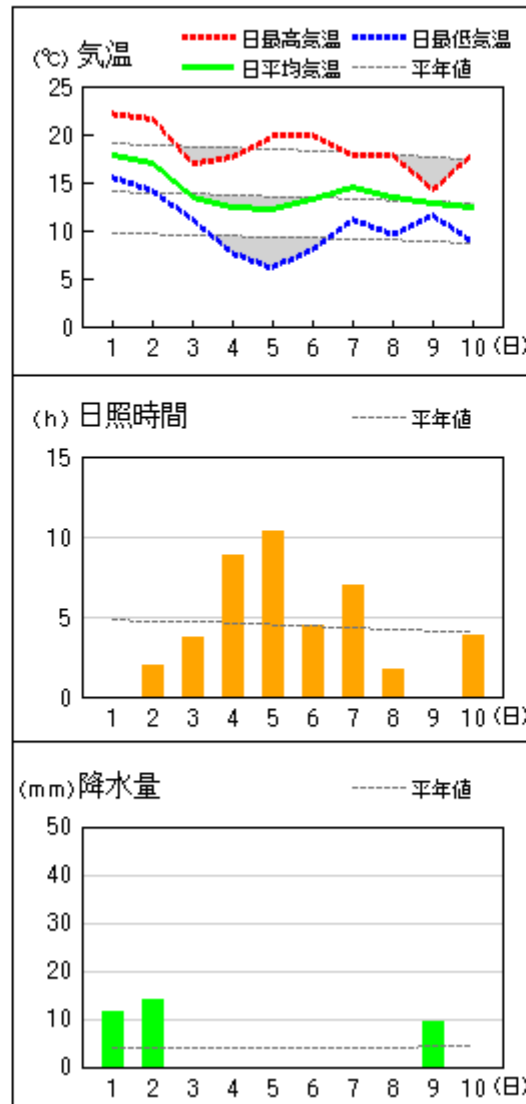
注：地上気象観測における平年の統計期間は、松江、浜田、西郷とも 1981～2010 年の 30 年間である。

アメダス 気象経過図：2014年11月01日-2014年11月10日

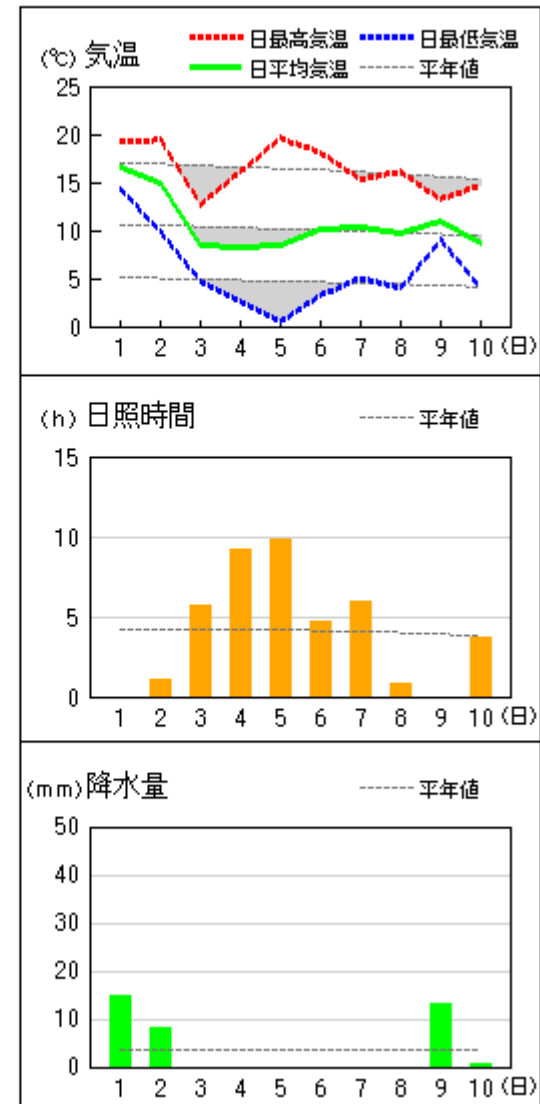
西郷



松江

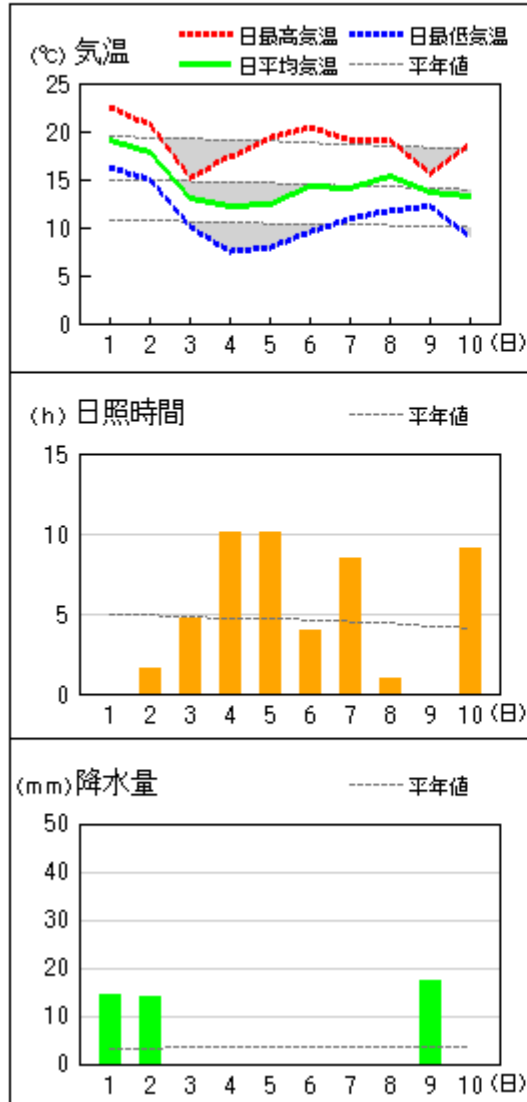


横田

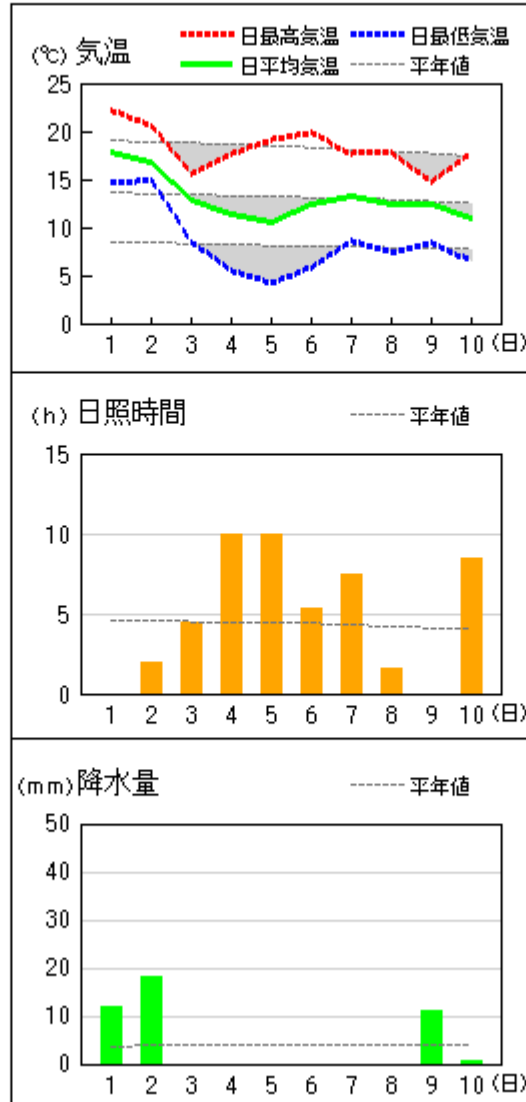


アメダス 気象経過図：2014年11月01日-2014年11月10日

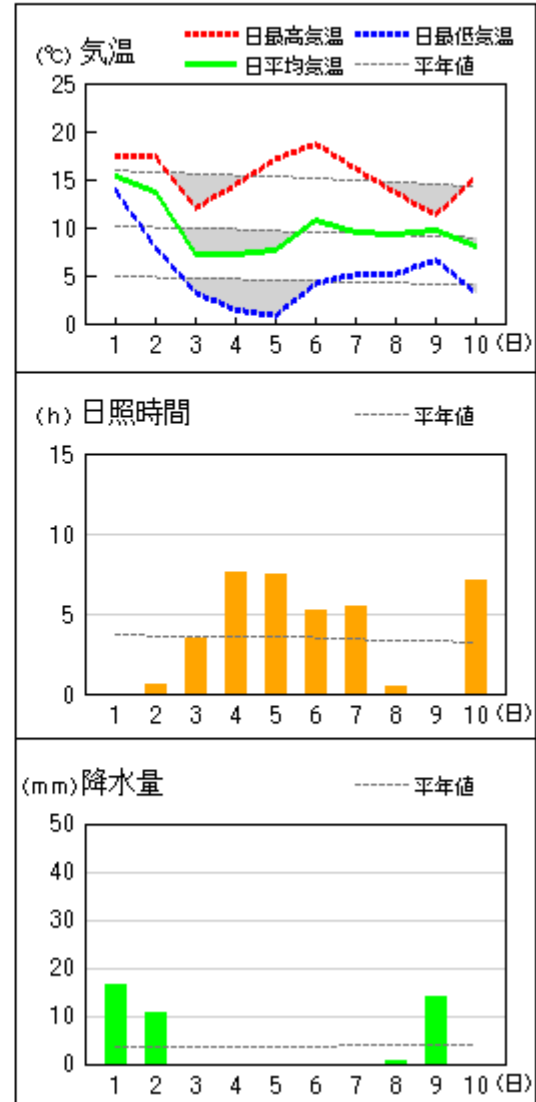
浜田



出雲

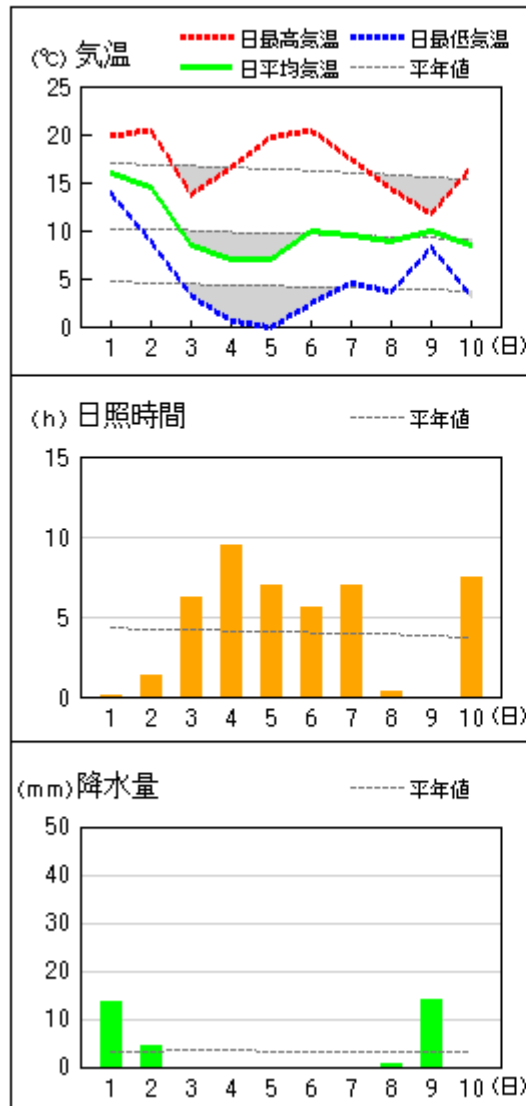


赤名

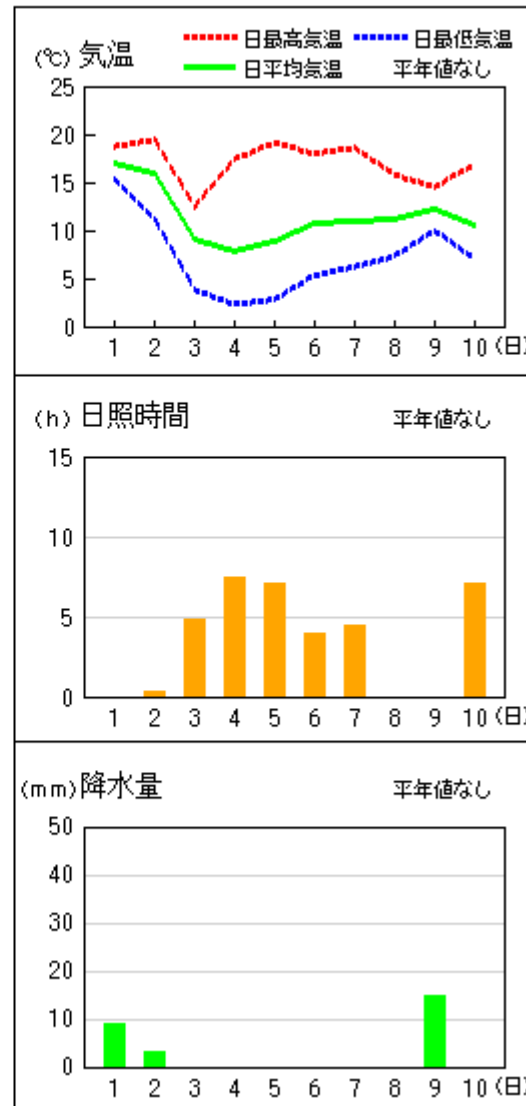


アメダス 気象経過図：2014年11月01日-2014年11月10日

瑞穂



吉賀

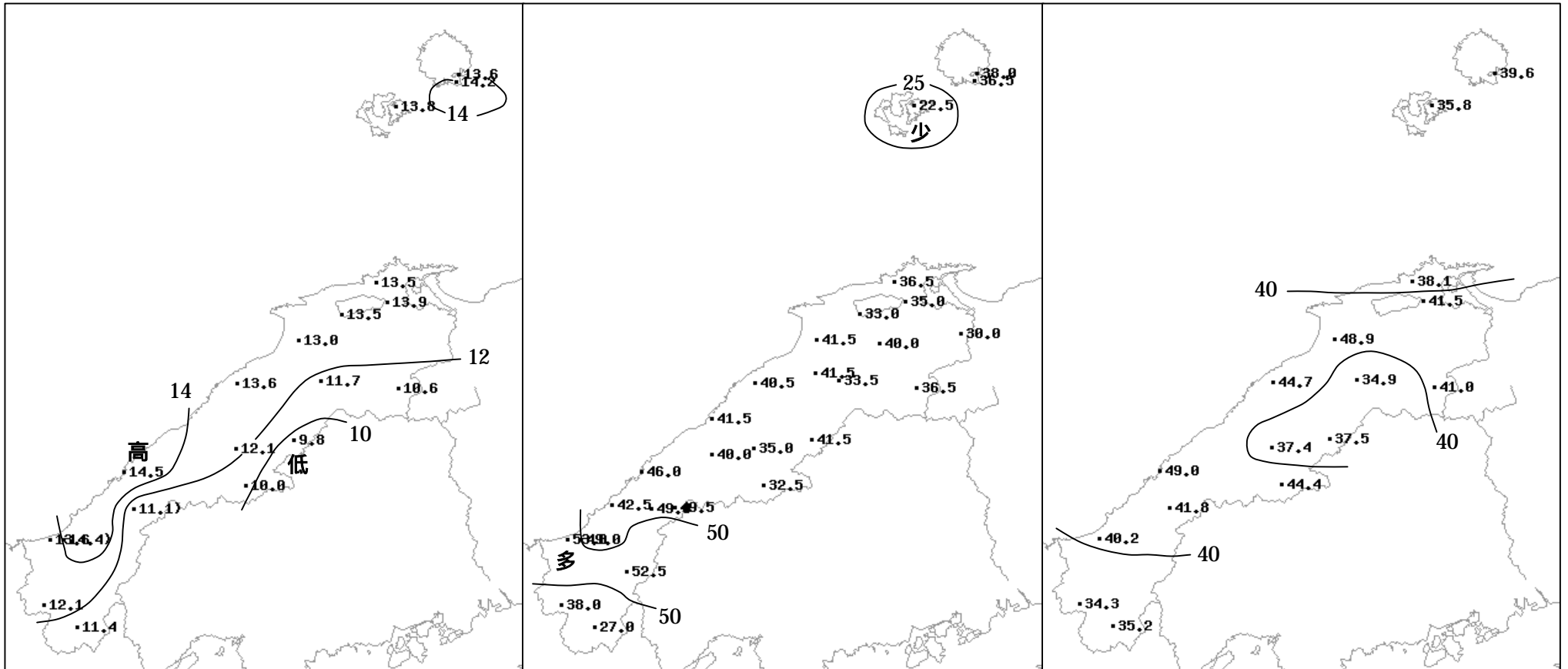


2014年（平成26年）11月上旬の気象分布図

平均気温（℃）

降水量（mm）

日照時間（h）



)：統計値を求める対象となる資料の一部が欠けているが、その範囲が許容の範囲内の値。

地域気象観測旬報

2014年11月1日～10日 島根県 (68)
(1/5)

観測所名	西郷										10 以上積算気温			136
	気温()			風向・風速(m/s)						降水量(mm)			日照 (h)	
	平均	最高	最低	平均	最多	最大	風向	瞬間	風向	日計	1時間	10分		
1	18.5	20.9	16.5	3.3	SW	6.4	ESE	10.2	SW	22.5	8.0	3.0	0.0	
2	16.7	20.4	13.3	5.2	W	11.6	W	19.7	WNW	0.5	0.5	0.5	0.8	
3	12.0	14.4	9.7	3.4	WNW	7.1	NW	14.6	NW	10.5	8.0	5.0	2.1	
4	11.7	18.3	7.6	1.9	NW	4.6	SE	6.1	SSE	0.0	0.0	0.0	9.2	
5	11.9	18.9	7.2	2.2	NW	4.4	E	7.1	E	0.0	0.0	0.0	9.5	
6	13.2	19.0	8.0	1.9	NW	4.1	NNW	10.1	N	0.0	0.0	0.0	2.8	
7	12.8	15.7	7.9	3.1	NE	5.8	NNE	11.9	NNE	0.0	0.0	0.0	6.0	
8	14.9	17.0	7.8	3.5	ESE	6.7	E	10.9	E	0.0	0.0	0.0	0.3	
9	13.1	17.0	8.7	1.8	NW	3.9	ESE	6.7	ESE	4.5	1.5	0.5	0.1	
10	11.1	16.7	7.7	2.4	NW	5.1	NE	8.9	NE	0.0	0.0	0.0	8.8	
前半旬	14.2	18.6	10.9	3.2	NW					33.5			21.6	
後半旬	13.0	17.1	8.0	2.5	NW					4.5			18.0	
旬	13.6	17.8	9.4	2.9	NW					38.0			39.6	
平年差/比	+0.1	-0.2	+0.3							93			90	

観測所名	西郷岬										10 以上積算気温			142
	気温()			風向・風速(m/s)						降水量(mm)			日照 (h)	
	平均	最高	最低	平均	最多	最大	風向	瞬間	風向	日計	1時間	10分		
1	18.0	20.2	15.8	4.7	WSW	8	SW	11.3	SW	18.5	7.0	1.5		
2	16.4	20.3	12.7	7.1	W	12.6	W	22.6	W	1.0	1.0	0.5		
3	11.8	13.8	9.5	5.4	WNW	10.2	WNW	15.4	NW	12.0	8.0	3.5		
4	12.6	17.1	9.3	2.4	NNW	4	N	5.1	SSW	0.0	0.0	0.0		
5	13.6	17.5	10.0	2.6	E	4.7	ESE	7.2	E	0.0	0.0	0.0		
6	14.4	18.5	10.8	2.8	NNW	4.7	NNW	6.7	NNW	0.0	0.0	0.0		
7	13.4	15.5	10.5	5.4	NNE	9.7	NNE	13.4	NNE	0.0	0.0	0.0		
8	15.2	16.6	12.9	4.9	ESE	6.8	SE	9.8	ESE	0.0	0.0	0.0		
9	13.7	16.2	10.2	3.1	NNW	6.5	S	8.2	SSW	5.0	1.5	0.5		
10	12.7	16.3	9.1	4.0	N	7.1	NE	10.3	NE	0.0	0.0	0.0		
前半旬	14.5	17.8	11.5	4.4	WNW					31.5				
後半旬	13.9	16.6	10.7	4.0	NNE					5.0				
旬	14.2	17.2	11.1	4.2	NNW					36.5				
平年差/比	-1.0	-1.3	-0.6							175				

観測所名	海士										10 以上積算気温			138
	気温()			風向・風速(m/s)						降水量(mm)			日照 (h)	
	平均	最高	最低	平均	最多	最大	風向	瞬間	風向	日計	1時間	10分		
1	18.7	21.2	15.7	2.2	SW	4.8	E	10.0	WSW	15.0	6.5	1.5	0.5	
2	16.8	20.5	13.8	4.1	WSW	9.2	W	17.9	WSW	1.0	1.0	1.0	1.1	
3	13.0	14.5	10.7	3.2	W	6.4	W	11.9	WSW	3.0	1.5	1.0	1.6	
4	11.2	17.9	5.8	0.6	ENE	2.5	NNE	6.7	NNW	0.0	0.0	0.0	7.7	
5	11.1	19.3	5.2	0.8	ENE	2.8	NE	5.8	E	0.0	0.0	0.0	9.1	
6	13.3	18.3	6.3	1.0	N	3.2	N	7.5	NNE	0.0	0.0	0.0	3.2	
7	13.3	16.6	7.3	2.3	NE	4.5	NNE	10.6	NNE	0.0	0.0	0.0	5.7	
8	15.9	17.3	12.9	3.0	ESE	5.4	ESE	11.6	E	0.0	0.0	0.0	0.5	
9	13.7	16.9	8.0	0.7	SSE	2.6	SSE	5.6	S	3.5	1.0	0.5	0.1	
10	10.7	17.3	5.8	1.0	ENE	3.9	ENE	6.8	ENE	0.0	0.0	0.0	6.3	
前半旬	14.2	18.7	10.2	2.2	W					19.0			20.0	
後半旬	13.4	17.3	8.1	1.6	NE					3.5			15.8	
旬	13.8	18.0	9.2	1.9	ENE					22.5			35.8	
平年差/比	+0.2	+0.1	+0.5							59			92	

観測所名	鹿島										10 以上積算気温			135
	気温()			風向・風速(m/s)						降水量(mm)			日照 (h)	
	平均	最高	最低	平均	最多	最大	風向	瞬間	風向	日計	1時間	10分		
1	17.9	22.3	15.2	1.7	SSW	4.6	W	8.3	W	12.5	3.5	2.0	0.1	
2	16.8	20.2	14.9	4.0	WSW	10.4	WSW	16.8	WSW	11.5	3.0	2.0	0.9	
3	13.5	15.8	10.8	3.7	W	7.1	W	12.9	W	0.5	0.5	0.5	3.0	
4	11.1	18.0	5.5	1.2	ENE	3.3	NE	5.6	NE	0.0	0.0	0.0	7.9	
5	11.0	20.0	4.4	1.1	E	2.9	NNW	4.7	NNW	0.0	0.0	0.0	9.7	
6	12.9	19.6	6.4	1.4	ENE	2.8	SW	8.2	N	0.0	0.0	0.0	3.6	
7	13.8	17.4	6.4	2.4	NE	5.3	NE	10.3	ENE	0.0	0.0	0.0	5.7	
8	14.2	18.2	7.0	2.1	E	6.1	E	10.2	E	0.0	0.0	0.0	1.7	
9	12.4	14.4	8.8	0.9	E	2.7	SW	5.4	SW	12.0	3.0	2.0	0.0	
10	11.0	17.9	5.9	1.3	NE	5	NE	8.8	NE	0.0	0.0	0.0	5.5	
前半旬	14.1	19.3	10.2	2.3	WNW					24.5			21.6	
後半旬	12.9	17.5	6.9	1.6	NE					12.0			16.5	
旬	13.5	18.4	8.5	2.0	E					36.5			38.1	
平年差/比	+0.3	+0.1	-0.1							84			87	

-) : 統計値を求める対象となる資料の一部が欠けているが、その範囲が許容の範囲内の値。
-] : 統計値を求める対象となる資料が、許容する範囲内の資料数を満たさず、十分な信頼を保証できない値。
- × : 統計値を求める対象となる資料が、参考値もしくは欠測により全くなく統計値を求めることができない。

地域気象観測旬報

2014年11月1日～10日 島根県 (68)
(2/5)

観測所名	斐川										10 以上積算気温			135
	気温()			風向・風速(m/s)						降水量(mm)			日照(h)	
	平均	最高	最低	平均	最多	最大	風向	瞬間	風向	日計	1時間	10分		
1	18.0	23.2	15.0	2.2	SSW	6.1	WNW	8.2	WNW	11.5	3.0	1.5		
2	17.1	21.3	14.2	5.3	W	13.3	WSW	19.0	WSW	15.5	7.5	2.5		
3	12.7	16.0	9.7	5.6	W	10.1	WNW	13.9	WNW	0.0	0.0	0.0		
4	11.8	17.7	6.4	3.3	S	6.2	SSE	8.2	SSE	0.0	0.0	0.0		
5	11.5	18.9	5.2	3.0	SSE	6.3	SSE	8.2	SSE	0.0	0.0	0.0		
6	12.6	19.5	6.2	2.4	S	4.8	S	7.7	SE	0.0	0.0	0.0		
7	13.8	18.2	9.0	4.7	E	8.1	ENE	10.8	ENE	0.0	0.0	0.0		
8	12.7	17.4	6.7	2.8	SSE	6	ENE	8.7	SSE	0.0	0.0	0.0		
9	12.9	14.7	9.3	1.7	S	4.4	WNW	6.7	SE	6.0	1.0	0.5		
10	11.7	18.4	7.0	3.2	SSE	7.2	ENE	8.7	ENE	0.0	0.0	0.0		
前半旬	14.2	19.4	10.1	3.9	W					27.0				
後半旬	12.7	17.6	7.6	3.0	SSE					6.0				
旬	13.5	18.5	8.9	3.4	SSE					33.0				
平年差/比	-0.7	-1.3	-0.2							105				

観測所名	松江										10 以上積算気温			139
	気温()			風向・風速(m/s)						降水量(mm)			日照(h)	
	平均	最高	最低	平均	最多	最大	風向	瞬間	風向	日計	1時間	10分		
1	17.8	22.1	15.5	2.2	W	6	WSW	8.7	WSW	11.5	3.0	1.5	0.0	
2	16.9	21.6	14.1	5.0	W	12.3	WSW	20.9	W	14.0	8.0	3.0	1.9	
3	13.4	16.9	11.1	5.8	W	9.4	W	14.5	WNW	0.0	0.0	0.0	3.7	
4	12.4	17.6	7.6	1.6	ESE	4.6	NE	6.3	NE	0.0	0.0	0.0	8.8	
5	12.1	19.8	6.1	1.3	ESE	4.1	E	6.2	ESE	0.0	0.0	0.0	10.3	
6	13.2	20.0	8.0	1.4	WNW	4	W	5.7	W	0.0	0.0	0.0	4.4	
7	14.4	17.9	11.1	3.6	E	7.6	NE	11.0	NE	0.0	0.0	0.0	6.9	
8	13.5	17.8	9.6	2.7	E	5.3	E	7.9	NE	0.0	0.0	0.0	1.7	
9	12.9	14.2	11.5	1.4	ESE	4.6	WSW	6.7	WSW	9.5	1.5	0.5	0.0	
10	12.5	18.0	8.8	2.2	NE	6.8	NE	10.0	ENE	0.0	0.0	0.0	3.8	
前半旬	14.5	19.6	10.9	3.2	W					25.5			24.7	
後半旬	13.3	17.6	9.8	2.3	E					9.5			16.8	
旬	13.9	18.6	10.3	2.7	W					35.0			41.5	
平年差/比	+0.4	+0.2	+1.1							86			91	

観測所名	出雲										10 以上積算気温			130
	気温()			風向・風速(m/s)						降水量(mm)			日照(h)	
	平均	最高	最低	平均	最多	最大	風向	瞬間	風向	日計	1時間	10分		
1	17.8	22.2	14.6	1.6	SSW	3.5	SSW	7.2	W	12.0	2.5	1.5	0.0	
2	16.7	20.6	14.9	3.6	W	7.6	WSW	16.6	WSW	18.0	9.0	3.0	1.9	
3	12.8	15.6	8.5	3.4	W	6.7	W	14.0	WNW	0.0	0.0	0.0	4.5	
4	11.3	17.6	5.5	1.3	E	4.5	ENE	6.8	NE	0.0	0.0	0.0	9.9	
5	10.5	19.1	4.2	1.0	ESE	2.8	WSW	5.3	WNW	0.0	0.0	0.0	9.9	
6	12.3	19.8	5.8	1.0	ESE	3.9	N	6.1	NNE	0.0	0.0	0.0	5.3	
7	13.2	17.7	8.6	3.0	ENE	6.4	ENE	9.8	ENE	0.0	0.0	0.0	7.4	
8	12.4	17.8	7.4	2.0	ENE	4.1	ENE	5.6	NNE	0.0	0.0	0.0	1.6	
9	12.3	14.7	8.4	0.8	E	3.3	ENE	5.3	NE	11.0	2.0	1.5	0.0	
10	11.0	17.8	6.5	1.6	ENE	6.4	ENE	10.2	ENE	0.5	0.5	0.5	8.4	
前半旬	13.8	19.0	9.5	2.2	W					30.0			26.2	
後半旬	12.2	17.6	7.3	1.7	ENE					11.5			22.7	
旬	13.0	18.3	8.4	1.9	E					41.5			48.9	
平年差/比	-0.2	-0.1	+0.3							106			108	

観測所名	大田										10 以上積算気温			136
	気温()			風向・風速(m/s)						降水量(mm)			日照(h)	
	平均	最高	最低	平均	最多	最大	風向	瞬間	風向	日計	1時間	10分		
1	17.9	21.0	15.4	1.5	SE	3.5	SSE	6.3	S	16.5	6.0	2.5	0.0	
2	17.1	20.3	14.5	2.3	WNW	5.9	NW	13.9	W	14.0	4.5	3.5	0.4	
3	12.6	15.7	8.9	2.5	WNW	5.8	NW	12.4	NW	0.0	0.0	0.0	3.5	
4	11.7	18.3	6.8	1.5	SE	4	N	7.7	NNE	0.0	0.0	0.0	9.5	
5	11.6	19.7	6.2	1.2	SE	3.2	SSE	5.8	SE	0.0	0.0	0.0	9.5	
6	13.5	20.6	8.1	1.2	NNW	2.8	S	7.0	NW	0.0	0.0	0.0	4.5	
7	13.8	19.1	9.4	1.5	ESE	4.3	NE	8.5	ENE	0.0	0.0	0.0	8.0	
8	13.4	17.4	8.9	1.9	SSE	3.9	SSE	7.2	SSE	0.0	0.0	0.0	1.1	
9	12.3	13.9	9.7	1.5	SSE	3.5	SSE	6.2	SSE	10.0	1.5	0.5	0.0	
10	12.1	18.5	7.5	1.3	NE	4.4	ENE	9.4	ENE	0.0	0.0	0.0	8.2	
前半旬	14.2	19.0	10.4	1.8	SE					30.5			22.9	
後半旬	13.0	17.9	8.7	1.5	SSE					10.0			21.8	
旬	13.6	18.5	9.5	1.6	SE					40.5			44.7	
平年差/比	0.0	-0.4	+0.2							100			98	

地域気象観測旬報

2014年11月1日～10日 島根県 (68)
(3/5)

観測所名	掛合										10 以上積算気温			日照 (h)
	気温()			風向・風速(m/s)						降水量(mm)				
	平均	最高	最低	平均	最多	最大	風向	瞬間	風向	日計	1時間	10分		
1	17.7	21.3	13.9	1.4	S	4.2	SSE	7.0	SE	12.0	3.5	1.0	0.1	
2	15.7	20.0	10.5	2.0	SSE	5.8	SSE	12.6	S	13.0	5.5	2.5	2.4	
3	10.1	13.7	6.2	1.2	N	4.1	N	9.3	N	0.0	0.0	0.0	2.8	
4	9.3	16.6	4.5	0.8	SSE	3.5	NNW	6.3	NW	0.0	0.0	0.0	7.7	
5	9.1	19.5	2.9	0.7	SSE	3.3	NNW	5.3	NNW	0.0	0.0	0.0	7.7	
6	11.7	18.5	5.0	0.7	SSE	2.9	NNW	5.5	N	0.0	0.0	0.0	4.0	
7	10.7	16.7	7.1	0.6	N	3.2	NW	6.0	NW	0.0	0.0	0.0	5.3	
8	10.8	17.9	5.8	0.5	SE	1.6	SE	2.8	ESE	0.0	0.0	0.0	0.7	
9	11.9	14.3	10.0	0.6	SE	2	SSE	4.7	S	8.5	1.5	0.5	0.0	
10	9.9	16.8	5.4	0.8	ESE	3.5	NW	7.4	NNW	0.0	0.0	0.0	4.2	
前半旬	12.4	18.2	7.6	1.2	SSE					25.0			20.7	
後半旬	11.0	16.8	6.7	0.6	SSE					8.5			14.2	
旬	11.7	17.5	7.1	0.9	SSE					33.5			34.9	
平年差/比	+0.5	+0.3	+0.9							76			93	

観測所名	横田										10 以上積算気温			日照 (h)
	気温()			風向・風速(m/s)						降水量(mm)				
	平均	最高	最低	平均	最多	最大	風向	瞬間	風向	日計	1時間	10分		
1	16.6	19.2	14.3	1.0	SE	3.6	SW	7.7	SW	15.0	7.0	2.5	0.0	
2	14.8	19.4	9.8	2.4	W	7.8	WNW	13.1	SW	8.0	3.0	1.5	1.1	
3	8.4	12.7	4.7	1.8	W	6	NW	11.1	W	0.0	0.0	0.0	5.7	
4	8.2	16.1	2.6	0.8	NNE	3.4	NE	5.8	NE	0.0	0.0	0.0	9.2	
5	8.5	19.6	0.5	0.6	W	3	W	4.9	W	0.0	0.0	0.0	9.8	
6	10.1	18.1	3.2	1.0	NW	4.7	WNW	8.5	NNE	0.0	0.0	0.0	4.7	
7	10.3	15.3	5.0	1.8	ENE	6.3	NE	15.2	NE	0.0	0.0	0.0	6.0	
8	9.7	16.1	4.0	0.7	SE	2.3	NE	4.7	SSE	0.0	0.0	0.0	0.8	
9	11.0	13.2	9.0	0.6	E	2.8	E	4.6	E	13.0	2.5	1.0	0.0	
10	8.7	14.7	4.0	1.1	NE	4.4	NE	8.1	NE	0.5	0.5	0.5	3.7	
前半旬	11.3	17.4	6.4	1.3	W					23.0			25.8	
後半旬	10.0	15.5	5.0	1.0	NE					13.5			15.2	
旬	10.6	16.4	5.7	1.2	W					36.5			41.0	
平年差/比	+0.5	0.0	+1.1							100			96	

観測所名	赤名										10 以上積算気温			日照 (h)
	気温()			風向・風速(m/s)						降水量(mm)				
	平均	最高	最低	平均	最多	最大	風向	瞬間	風向	日計	1時間	10分		
1	15.4	17.3	13.8	0.7	S	2.4	SE	5.5	SE	16.5	3.0	1.0	0.0	
2	13.6	17.3	7.9	0.9	SSE	3.7	N	9.3	NNE	10.5	4.5	2.0	0.6	
3	7.1	12.0	3.2	0.7	NNE	2.3	N	6.0	NNW	0.0	0.0	0.0	3.5	
4	7.1	14.4	1.4	0.7	SSE	2.1	S	4.3	N	0.0	0.0	0.0	7.6	
5	7.7	17.1	0.8	0.6	S	2.2	SE	5.5	SSE	0.0	0.0	0.0	7.5	
6	10.7	18.7	4.1	0.6	N	2.8	N	5.8	NNW	0.0	0.0	0.0	5.2	
7	9.4	16.1	5.1	1.0	N	3.5	NNE	7.7	N	0.0	0.0	0.0	5.5	
8	9.3	13.6	5.1	0.5	SSE	3.1	SE	6.1	SE	0.5	0.5	0.5	0.5	
9	9.7	11.3	6.6	0.4	S	1.4	S	4.2	ESE	14.0	3.5	1.0	0.0	
10	8.1	15.2	3.2	1.1	N	4.3	N	7.9	NNE	0.0	0.0	0.0	7.1	
前半旬	10.2	15.6	5.4	0.7	SSE					27.0			19.2	
後半旬	9.4	15.0	4.8	0.7	N					14.5			18.3	
旬	9.8	15.3	5.1	0.7	S					41.5			37.5	
平年差/比	+0.2	0.0	+0.7							114			102	

観測所名	川本										10 以上積算気温			日照 (h)
	気温()			風向・風速(m/s)						降水量(mm)				
	平均	最高	最低	平均	最多	最大	風向	瞬間	風向	日計	1時間	10分		
1	17.4	20.4	15.4	0.8	NNE	2.2	ESE	4.9	NW	12.5	2.5	1.0	0.0	
2	15.9	20.5	11.4	1.7	WSW	5.4	WSW	11.3	SW	8.0	4.0	2.0	1.1	
3	10.3	14.5	5.7	1.7	WSW	4	WSW	8.7	WSW	0.0	0.0	0.0	2.1	
4	9.5	18.1	4.4	0.7	ENE	2.5	ENE	5.1	ENE	0.0	0.0	0.0	8.9	
5	10.2	20.4	5.5	0.7	NNE	2	NNE	3.4	NE	0.0	0.0	0.0	7.8	
6	11.7	20.0	6.3	0.7	N	2.2	WSW	5.7	N	0.0	0.0	0.0	3.2	
7	11.6	18.1	8.3	1.0	NE	2.8	NNE	5.5	NE	0.0	0.0	0.0	7.2	
8	11.4	16.4	7.7	0.9	ENE	2.4	SW	5.5	S	0.5	0.5	0.5	0.5	
9	11.7	13.3	10.1	0.5	NNW	1.6	E	3.2	NE	14.0	2.5	1.0	0.0	
10	11.5	18.0	7.0	1.0	NNE	3.4	N	7.1	N	0.0	0.0	0.0	6.6	
前半旬	12.7	18.8	8.5	1.1	WSW					20.5			19.9	
後半旬	11.6	17.2	7.9	0.8	NE					14.5			17.5	
旬	12.1	18.0	8.2	1.0	WSW					35.0			37.4	
平年差/比	+0.6	+0.2	+1.2							95			97	

地域気象観測旬報

2014年11月1日～10日 島根県 (68)
(4/5)

観測所名	浜田											10 以上積算気温			日照 (h)
	気温()			風向・風速(m/s)					降水量(mm)						
	平均	最高	最低	平均	最多	最大	風向	瞬間	風向	日計	1時間	10分			
1	19.0	22.5	16.2	2.8	SSW	7.7	S	11.9	SSE	14.5	5.5	3.5	0.0		
2	17.8	20.7	15.0	6.6	SW	14.8	SW	22.6	WSW	14.0	5.0	4.0	1.6		
3	13.0	15.2	10.1	4.5	W	8.8	W	15.8	WNW	0.0	0.0	0.0	4.7		
4	12.1	17.3	7.5	2.9	ENE	4.7	N	8.1	NNE	0.0	0.0	0.0	10.1		
5	12.3	19.3	7.9	2.5	ENE	3.8	ENE	5.3	WSW	0.0	0.0	0.0	10.1		
6	14.2	20.4	9.5	2.4	ENE	3.9	ENE	5.2	ENE	0.0	0.0	0.0	3.9		
7	14.1	19.1	10.9	3.7	ENE	6.8	ENE	11.1	ENE	0.0	0.0	0.0	8.5		
8	15.4	19.1	11.7	1.9	ENE	3.9	E	8.5	SSE	0.0	0.0	0.0	1.0		
9	13.7	15.6	12.2	2.1	ENE	5.1	SW	7.2	SW	17.5	3.5	1.5	0.0		
10	13.3	18.7	9.0	3.8	ENE	6.2	NE	10.0	NE	0.0	0.0	0.0	9.1		
前半旬	14.8	19.0	11.3	3.9	ENE					28.5			26.5		
後半旬	14.1	18.6	10.7	2.8	ENE					17.5			22.5		
旬	14.5	18.8	11.0	3.3	ENE					46.0			49.0		
平年差/比	0.0	-0.1	+0.6							126			104		

観測所名	瑞穂											10 以上積算気温			日照 (h)
	気温()			風向・風速(m/s)					降水量(mm)						
	平均	最高	最低	平均	最多	最大	風向	瞬間	風向	日計	1時間	10分			
1	16.0	19.8	13.8	0.6	ENE	2	E	3.8	WSW	13.5	3.5	1.0	0.1		
2	14.5	20.4	8.8	1.8	W	5.7	W	12.4	WNW	4.5	2.0	1.0	1.3		
3	8.4	13.7	3.2	2.0	W	5.1	W	10.2	WSW	0.0	0.0	0.0	6.2		
4	7.0	16.5	0.6	0.6	E	3.3	ENE	5.9	ESE	0.0	0.0	0.0	9.4		
5	7.0	19.7	-0.1	0.5	ESE	2	ENE	3.5	ESE	0.0	0.0	0.0	7.0		
6	10.0	20.4	2.3	0.8	WNW	4.2	W	7.3	W	0.0	0.0	0.0	5.6		
7	9.5	17.4	4.5	0.7	NE	3.7	ENE	5.9	ENE	0.0	0.0	0.0	7.0		
8	8.8	14.3	3.6	0.7	E	3.2	E	5.4	E	0.5	0.5	0.5	0.3		
9	9.8	11.7	8.2	0.6	ENE	2.4	ENE	3.6	ENE	14.0	2.5	0.5	0.0		
10	8.5	16.6	3.1	0.6	NNE	2.4	NE	5.0	NNE	0.0	0.0	0.0	7.5		
前半旬	10.6	18.0	5.3	1.1	W					18.0			24.0		
後半旬	9.3	16.1	4.3	0.7	ENE					14.5			20.4		
旬	10.0	17.1	4.8	0.9	W					32.5			44.4		
平年差/比	+0.4	+0.7	+0.7							95			107		

観測所名	弥栄											10 以上積算気温			日照 (h)
	気温()			風向・風速(m/s)					降水量(mm)						
	平均	最高	最低	平均	最多	最大	風向	瞬間	風向	日計	1時間	10分			
1	16.8	19.9	14.7	0.7	S	2.4	SSE	5.8	SSE	23.0	6.0	1.5	0.0		
2	14.1	17.6	9.2	1.7	SSW	4.8	NW	9.3	NNW	8.5	3.0	1.5	0.3		
3	8.2	12.2	4.2	1.4	WSW	3.8	NW	10.1	NW	0.0	0.0	0.0	2.6		
4	7.2	15.9	0.4	1.5	N	4.3	N	6.4	N	0.0	0.0	0.0	9.5		
5	3.5]	12.2]	-0.2]	1.1	N	2.2	N	4.1	SSW	0.0	0.0	0.0	9.5		
6	8.1]	15.2]	3.3]	1.2	N	3.9	N	6.3	N	0.0	0.0	0.0	4.1		
7	10.1	17.6	4.7	1.3	N	3.7	N	6.2	NNE	0.0	0.0	0.0	6.3		
8	11.9	15.9	8.4	1.4	SE	4.1	SE	9.2	SE	1.0	1.0	0.5	0.4		
9	11.0	13.6	8.7	0.8	N	3.2	N	8.8	NNE	16.5	3.0	1.0	0.0		
10	9.1	15.8	3.8	1.7	N	5.6	N	8.8	N	0.0	0.0	0.0	9.1		
前半旬	11.6)	16.4)	7.1)	1.3	N					31.5			21.9		
後半旬	10.5)	15.7)	6.4)	1.3	N					17.5			19.9		
旬	11.1)	16.1)	6.8)	1.3	N					49.0			41.8		
平年差/比	+0.9	-0.1	+2.3							110			93		

観測所名	高津											10 以上積算気温			日照 (h)
	気温()			風向・風速(m/s)					降水量(mm)						
	平均	最高	最低	平均	最多	最大	風向	瞬間	風向	日計	1時間	10分			
1	18.4	21.4	16.5	3.2	SSE	6.5	SSE	8.7	SSE	19.0	8.5	3.0			
2	17.3	21.7	14.2	5.4	SW	13.3	NW	17.0	WNW	8.0	5.5	3.5			
3	12.1	14.6	8.0	6.3	WNW	13.6	NW	18.5	NW	0.0	0.0	0.0			
4	10.9	16.3	6.1	3.3	SSE	5.2	SSE	8.2	SSE	0.0	0.0	0.0			
5	11.5	17.8	6.8	3.0	SSE	5.5	SSE	7.7	SSE	0.0	0.0	0.0			
6	13.1	18.4	9.4	2.3	SSE	4.8	SSE	6.7	SSE	0.0	0.0	0.0			
7	13.5	19.0	9.2	2.2	SSE	4.2	NE	7.7	NNE	0.0	0.0	0.0			
8	13.9	18.2	11.2	3.3	SSE	5.4	SSE	8.7	S	0.5	0.5	0.5			
9	13.3	15.9	11.2	1.8	SSE	4.3	SSE	6.7	S	25.5	8.5	4.0			
10	12.4	17.9	8.2	2.2	SE	4.2	NNE	8.2	NE	0.0	0.0	0.0			
前半旬	14.0	18.4	10.3	4.2	SSE					27.0					
後半旬	13.2	17.9	9.8	2.4	SSE					26.0					
旬	13.6	18.1	10.1	3.3	SSE					53.0					
平年差/比	-1.1	-1.5	-0.3							212					

地域気象観測旬報

2014年11月1日～10日 島根県 (68)
(5/5)

観測所名	益田										10 以上積算気温			130)
	気温()			風向・風速(m/s)						降水量(mm)			日照 (h)	
	平均	最高	最低	平均	最多	最大	風向	瞬間	風向	日計	1時間	10分		
1	19.2	22.7	16.5	1.1	SSW	3.1	S	5.7	SSW	17.0	7.5	2.5	0.0	
2	17.9	21.0	15.0	2.3	SW	5.3	WNW	11.2	WNW	8.5	5.5	4.0	0.5	
3	12.9	15.3	9.2	2.4	WNW	5	WNW	10.0	NW	0.0	0.0	0.0	4.2	
4	11.8	17.8	6.5	1.6	S	3	N	7.0	NE	0.0	0.0	0.0	8.9	
5	12.1	18.9	6.4	1.3	SSE	2.6	N	4.3	N	0.0	0.0	0.0	8.9	
6	13.9	19.3	9.3	1.2	SSE	2.4	N	5.3	N	0.0	0.0	0.0	3.0	
7	13.2]	19.9]	10.2]	1.2	SSE	3.8	NNE	7.5	N	0.0	0.0	0.0	5.9	
8	14.5	19.3	11.0	1.1	SSE	2.1	SE	3.7	SW	1.0	0.5	0.5	0.2	
9	13.9	15.9	11.6	0.8	SE	1.8	E	3.5	ESE	22.5	6.0	2.5	0.0	
10	13.3	19.2	9.2	1.4	SE	4.2	N	8.1	N	0.0	0.0	0.0	8.6	
前半旬	14.8	19.1	10.7	1.7	SSE					25.5			22.5	
後半旬	13.9)	18.4)	10.3)	1.1	SSE					23.5			17.7	
旬	14.4)	18.8)	10.5)	1.4	SSE					49.0			40.2	
平年差/比	+0.3	-0.5	+1.1							142			86	

観測所名	津和野										10 以上積算気温			94
	気温()			風向・風速(m/s)						降水量(mm)			日照 (h)	
	平均	最高	最低	平均	最多	最大	風向	瞬間	風向	日計	1時間	10分		
1	17.7	20.2	15.9	0.5	NE	1.5	ENE	3.0	SSW	12.5	3.5	1.0	0.0	
2	15.9	20.3	9.3	1.7	SW	6.7	SSW	11.1	SSW	8.0	5.0	1.5	0.9	
3	8.8	14.6	5.6	1.1	ENE	4.2	NE	8.9	NE	0.0	0.0	0.0	3.7	
4	8.8	18.5	2.3	0.8	S	3.3	N	5.8	N	0.0	0.0	0.0	7.8	
5	9.7	20.4	2.6	0.8	S	2.6	ENE	4.6	NNE	0.0	0.0	0.0	7.7	
6	11.3	19.6	6.7	0.9	SSW	3.7	NNE	6.6	NE	0.0	0.0	0.0	2.4	
7	11.6	19.6	6.3	0.6	SSW	2.3	NNE	3.9	N	0.0	0.0	0.0	4.6	
8	12.4	18.1	8.7	0.7	SW	3.1	ENE	7.4	ENE	0.5	0.5	0.5	0.2	
9	13.0	14.9	11.4	0.6	NNE	3.1	NE	6.3	NE	17.0	3.5	1.0	0.0	
10	11.7	18.3	7.9	1.1	SSW	4.2	NNE	7.7	N	0.0	0.0	0.0	7.0	
前半旬	12.2	18.8	7.1	1.0	SSW					20.5			20.1	
後半旬	12.0	18.1	8.2	0.8	SSW					17.5			14.2	
旬	12.1	18.5	7.7	0.9	SSW					38.0			34.3	
平年差/比	+0.3	-0.1	+0.9							101			90	

観測所名	吉賀										10 以上積算気温			88
	気温()			風向・風速(m/s)						降水量(mm)			日照 (h)	
	平均	最高	最低	平均	最多	最大	風向	瞬間	風向	日計	1時間	10分		
1	16.9	18.7	15.3	0.7	NE	2.5	WSW	3.9	WSW	9.0	4.0	1.0	0.0	
2	15.9	19.4	11.1	2.0	NE	8.5	NE	17.6	NE	3.0	2.5	1.0	0.3	
3	9.1	12.5	3.8	3.9	NE	8.2	ENE	13.9	ENE	0.0	0.0	0.0	4.8	
4	7.8	17.4	2.3	0.8	E	4.4	E	7.4	NE	0.0	0.0	0.0	7.5	
5	8.9	19.1	2.8	0.8	NE	4.1	NE	6.3	NE	0.0	0.0	0.0	7.1	
6	10.7	18.0	5.3	1.7	ENE	7.8	ENE	12.4	NE	0.0	0.0	0.0	4.0	
7	10.9	18.6	6.2	0.6	ENE	4.2	WSW	6.3	SW	0.0	0.0	0.0	4.4	
8	11.1	15.8	7.3	1.1	SSW	4.8	SW	8.4	SW	0.0	0.0	0.0	0.0	
9	12.1	14.5	10.0	1.4	NE	6.4	NE	10.9	NE	15.0	2.5	1.0	0.0	
10	10.6	16.9	7.0	1.6	NNE	4.2	ENE	7.2	NE	0.0	0.0	0.0	7.1	
前半旬	11.7	17.4	7.1	1.6	NE					12.0			19.7	
後半旬	11.1	16.8	7.2	1.3	ENE					15.0			15.5	
旬	11.4	17.1	7.1	1.5	NE					27.0			35.2	
平年差/比	//	//	//							//			//	

地域雨量観測旬報

2014年11月1日～10日 島根県 (68)

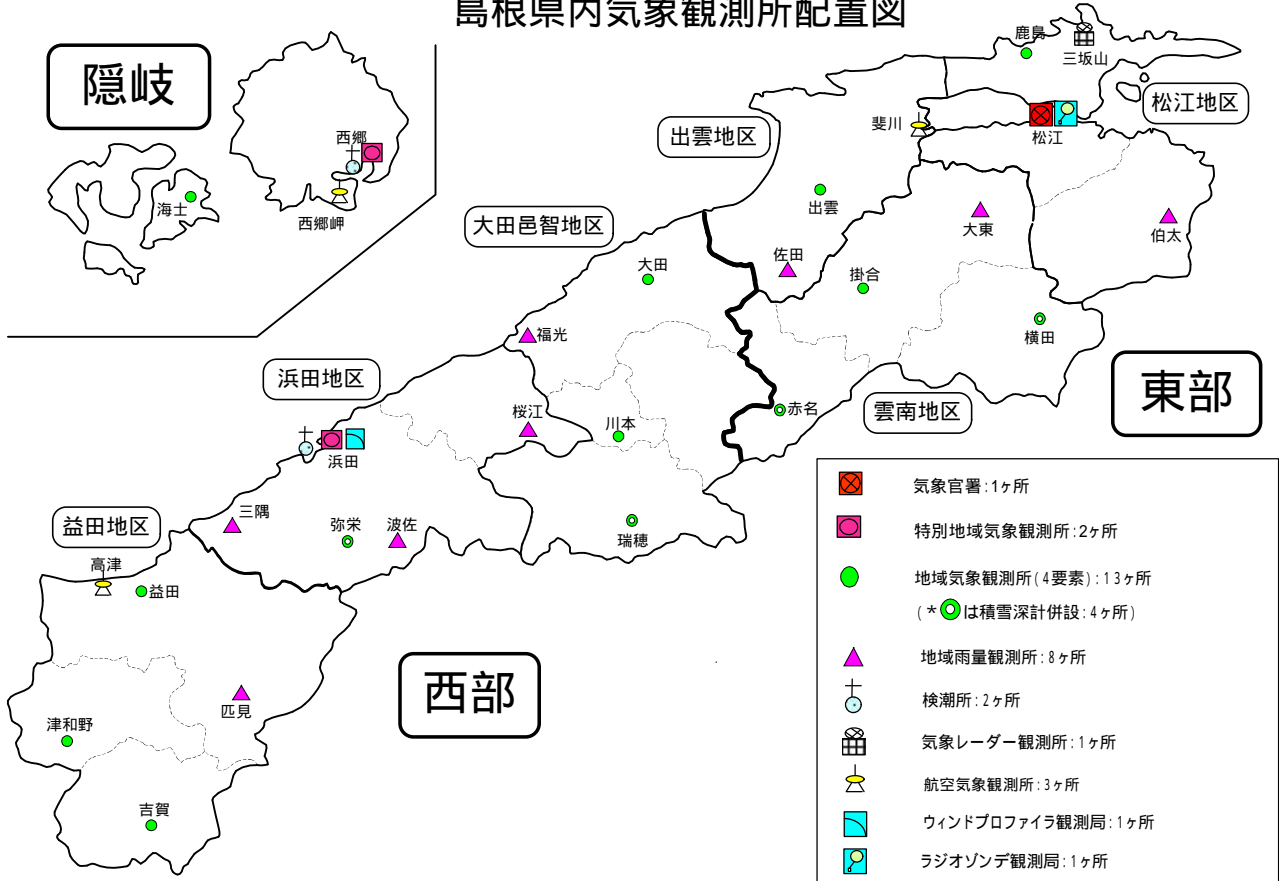
(1/1)

観測所名	大東				伯太				佐田				福光				桜江				三隅			
	降水量(mm)				降水量(mm)				降水量(mm)				降水量(mm)				降水量(mm)				降水量(mm)			
	日計	平年比	最大1時間	最大10分間	日計	平年比	最大1時間	最大10分間	日計	平年比	最大1時間	最大10分間	日計	平年比	最大1時間	最大10分間	日計	平年比	最大1時間	最大10分間	日計	平年比	最大1時間	最大10分間
1	16.5		4.0	1.5	13.5		3.0	1.0	16.5		4.0	1.5	12.5		3.0	1.5	12.0		2.5	1.0	15.0		5.0	1.5
2	13.5		8.0	4.0	6.5		3.5	2.5	15.0		5.0	2.5	18.0		6.5	2.5	13.5		7.0	4.5	7.5		5.0	5.0
3	0.0		0.0	0.0	1.0		1.0	0.5	0.0		0.0	0.0	0.0		0.0	0.0	0.0		0.0	0.0	0.0		0.0	0.0
4	0.0		0.0	0.0	0.0		0.0	0.0	0.0		0.0	0.0	0.0		0.0	0.0	0.0		0.0	0.0	0.0		0.0	0.0
5	0.0		0.0	0.0	0.0		0.0	0.0	0.0		0.0	0.0	0.0		0.0	0.0	0.0		0.0	0.0	0.0		0.0	0.0
半旬計/最大	30.0	154	8.0	4.0	21.0	102	3.5	2.5	31.5	140	5.0	2.5	30.5	172	6.5	2.5	25.5	128	7.0	4.5	22.5	146	5.0	5.0
6	0.0		0.0	0.0	0.0		0.0	0.0	0.0		0.0	0.0	0.0		0.0	0.0	0.0		0.0	0.0	0.0		0.0	0.0
7	0.0		0.0	0.0	0.0		0.0	0.0	0.0		0.0	0.0	0.0		0.0	0.0	0.0		0.0	0.0	0.0		0.0	0.0
8	0.0		0.0	0.0	0.0		0.0	0.0	0.0		0.0	0.0	0.0		0.0	0.0	0.5		0.5	0.5	0.0		0.0	0.0
9	10.0		2.0	0.5	9.0		1.5	0.5	10.0		2.0	0.5	11.0		2.0	0.5	14.0		2.5	0.5	20.0		3.0	1.0
10	0.0		0.0	0.0	0.0		0.0	0.0	0.0		0.0	0.0	0.0		0.0	0.0	0.0		0.0	0.0	0.0		0.0	0.0
半旬計/最大	10.0	50	2.0	0.5	9.0	43	1.5	0.5	10.0	43	2.0	0.5	11.0	59	2.0	0.5	14.5	70	2.5	0.5	20.0	122	3.0	1.0
旬計	40.0	104			30.0	77			41.5	90			41.5	112			40.0	97			42.5	129		
旬最大	16.5		8.0	4.0	13.5		3.5	2.5	16.5		5.0	2.5	18.0		6.5	2.5	14.0		7.0	4.5	20.0		5.0	5.0
起日	1		2	2	1		2	2	1		2	2	2		2	2	9		2	2	9		2	2

観測所名	波佐				匹見																			
	降水量(mm)				降水量(mm)				降水量(mm)				降水量(mm)				降水量(mm)				降水量(mm)			
	日計	平年比	最大1時間	最大10分間	日計	平年比	最大1時間	最大10分間	日計	平年比	最大1時間	最大10分間	日計	平年比	最大1時間	最大10分間	日計	平年比	最大1時間	最大10分間	日計	平年比	最大1時間	最大10分間
1	17.5		5.0	1.5	26.0		7.0	2.0																
2	16.0		5.0	2.0	11.0		4.5	1.5																
3	0.0		0.0	0.0	0.0		0.0	0.0																
4	0.0		0.0	0.0	0.0		0.0	0.0																
5	0.0		0.0	0.0	0.0		0.0	0.0																
半旬計/最大	33.5	149	5.0	2.0	37.0	224	7.0	2.0																
6	0.0		0.0	0.0	0.0		0.0	0.0																
7	0.0		0.0	0.0	0.0		0.0	0.0																
8	0.5		0.5	0.5	0.5		0.5	0.5																
9	15.5		2.5	1.0	15.0		3.0	0.5																
10	0.0		0.0	0.0	0.0		0.0	0.0																
半旬計/最大	16.0	70	2.5	1.0	15.5	92	3.0	0.5																
旬計	49.5	109			52.5	156																		
旬最大	17.5		5.0	2.0	26.0		7.0	2.0																
起日	1		2	2	1		1	1																

-) : 統計値を求める対象となる資料の一部が欠けているが、その範囲が許容の範囲内の値。
-] : 統計値を求める対象となる資料が、許容する範囲内の資料数を満たさず、十分な信頼を保証できない値。
- x : 統計値を求める対象となる資料が、参考値もしくは欠測により全く統計値を求めることができない。

島根県内気象観測所配置図



平成26年4月1日現在

島根県地域気象観測所（アメダス）所在地一覧表

観測所	気温	降水量	日照	風向 風速	積雪	所在地	緯度	経度	海面上の 高さ
西郷						隠岐郡隠岐の島町西町大城ノ一（西郷特別地域気象観測所）	36°12.2'	133°20.0'	27m
西郷岬						隠岐郡隠岐の島町岬町（隠岐航空気象観測所）	36°10.7'	133°19.4'	80m
海士						隠岐郡海士町海士	36°05.8'	133°05.8'	3m
鹿島						松江市鹿島町北講武	35°31.2'	133°01.3'	5m
斐川						出雲市斐川町沖州（出雲航空気象観測所）	35°24.8'	132°53.4'	2m
松江						松江市西津田（松江地方気象台）	35°27.4'	133°03.9'	17m
出雲						出雲市芦渡町	35°19.9'	132°43.8'	20m
大東						雲南市大東町下阿用	35°19.1'	132°57.9'	56m
伯太						安来市伯太町西母里	35°21.0'	133°16.4'	23m
佐田						出雲市佐田町大呂	35°13.3'	132°43.4'	100m
大田						大田市大田町大田	35°11.4'	132°29.8'	30m
掛合						雲南市掛合町掛合	35°11.8'	132°48.9'	215m
横田						仁多郡奥出雲町稲原	35°10.4'	133°06.2'	369m
福光						大田市温泉津町福光	35°04.2'	132°20.0'	8m
赤名						飯石郡飯南町下赤名	35°00.1'	132°42.7'	444m
桜江						江津市桜江町川戸	34°57.2'	132°20.0'	32m
川本						邑智郡川本町川本	34°58.6'	132°29.5'	132m
浜田						浜田市大辻町（浜田特別地域気象観測所）	34°53.8'	132°04.2'	19m
瑞穂						邑智郡邑南町淀原	34°51.2'	132°31.8'	327m
三隅						浜田市三隅町三隅	34°47.3'	131°57.5'	11m
弥栄						浜田市弥栄町長安本郷	34°46.6'	132°06.5'	380m
波佐						浜田市金城町波佐	34°46.8'	132°11.8'	370m
高津						益田市内田町（石見航空気象観測所）	34°40.5'	131°47.4'	54m
益田						益田市あけぼの東町	34°40.6'	131°50.6'	4m
匹見						益田市匹見町匹見	34°34.3'	132°01.0'	259m
津和野						鹿足郡津和野町森村	34°27.7'	131°46.2'	165m
吉賀						鹿足郡吉賀町七日市	34°23.5'	131°53.6'	250m

中国地方 1か月予報

(11月8日から12月7日までの天候見通し)

平成26年11月6日
広島地方気象台発表

<予想される向こう1か月の天候>


向こう1か月の出現の可能性が最も大きい天候と、特徴のある気温、降水量等の確率は以下のとおりです。

山陰では、平年と同様に曇りや雨の日が多いでしょう。山陽では、平年に比べ晴れの日が少ないでしょう。

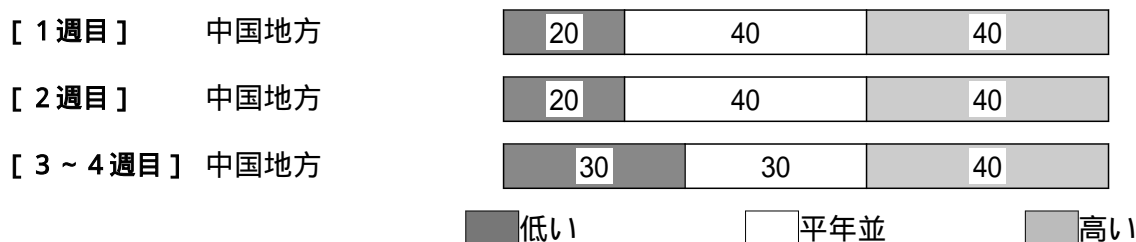
向こう1か月の平均気温は、平年並または高い確率ともに40%です。降水量は、山陽で平年並または多い確率ともに40%です。日照時間は、山陽で平年並または少ない確率ともに40%です。

週別の気温は、1週目は、平年並または高い確率ともに40%です。2週目は、平年並または高い確率ともに40%です。

<向こう1か月の気温、降水量、日照時間の各階級の確率(%)>



<気温経過の各階級の確率(%)>



<予報の対象期間>

1か月 : 11月 8日(土) ~ 12月 7日(日)
1週目 : 11月 8日(土) ~ 11月14日(金)
2週目 : 11月15日(土) ~ 11月21日(金)
3~4週目 : 11月22日(土) ~ 12月 5日(金)

<次回発表予定等>

1か月予報 : 毎週木曜日 14時30分 次回は11月13日
3か月予報 : 11月25日(火) 14時

<参考資料（平年並の範囲等）>

(1) 30年平均値（向こう1か月の平均気温、降水量等と1週目、2週目、3～4週目の平均気温）

	気温 ()	降水量 (mm)	日照時間 (時間)	気温()		
				1週目	2週目	3～4週目
松江	10.3	132.7	102.3	12.5	11.0	9.2
西郷	10.5	141.7	101.2	12.6	11.1	9.4
浜田	11.7	109.6	104.1	13.7	12.3	10.7
鳥取	10.3	165.6	101.3	12.5	11.0	9.2
米子	10.6	128.0	105.1	12.8	11.2	9.5
境	10.7	161.4	98.6	12.9	11.4	9.6
広島	11.2	61.2	148.2	13.6	11.9	10.0
呉	12.0	56.3	147.2	14.3	12.6	10.8
福山	10.3	45.4	151.4	12.7	11.0	9.1
岡山	11.0	43.5	151.9	13.4	11.7	9.8
津山	7.9	55.0	114.7	10.4	8.6	6.7

なお、気温、降水量等の「平年並」の範囲は、地点ごとに幾分違いはありますが、下に示した地域平均の「平年並」の範囲を参考にしてください。

(2) 1981～2010年のデータに基づいた向こう1か月地域平均の気温、降水量等の平年差（比）の「平年並」の範囲は次のとおりです。

	気温平年差()	降水量平年比(%)	日照時間平年比(%)
中国地方	-0.3～+0.4	78～110	95～108
山陰	-0.3～+0.4	84～115	95～107
山陽	-0.3～+0.6	60～109	95～107

(3) この予報期間の1週目、2週目、3～4週目の地域平均の気温平年差の「平年並」の範囲は次のとおりです。

	1週目	2週目	3～4週目
中国地方	-0.5～+0.9	-0.7～+0.5	-0.4～+0.5
山陰	-0.5～+0.8	-0.7～+0.5	-0.4～+0.5
山陽	-0.5～+1.0	-0.7～+0.6	-0.4～+0.5

<参考資料（利用上の注意）>

- (1) 気温（降水量）等は、「低い（少ない）」「平年並」「高い（多い）」の3つの階級で予報します。階級の幅は、1981～2010年の30年間における各階級の出現率が等分（それぞれ33%）となるように決めてあります（気候的出現率と呼びます）。
- (2) 予報する確率の数値は、それぞれの階級が出現する可能性の大きさを表しています。予測資料の信頼性が大きい場合には気候的出現率から大きく隔たった10%以下や60%以上の確率を付けられますが、特定の階級を強調できない場合には気候的出現率と同じかそれと同程度（30%、40%）の確率しか付けられません。
- (3) 晴れや雨などの天気日数は、平年の日数よりも多い（少ない）場合は「平年に比べて多い（少ない）」、また平年の日数と同程度に多い（少ない）場合には「平年と同様に多い（少ない）」と表現します。なお、単に多い（少ない）と表現した場合には対象期間の2分の1より多い（少ない）ことを意味します。