

島 根 県 農 業 気 象 速 報

平成 26 年 10 月下旬

島 根 県
松 江 地 方 気 象 台

平成 26 年 11 月 4 日発行

気象概況 平成 26 年 10 月下旬

期間のはじめと終わりは、前線の影響により雨となった。その他の日は、高気圧に覆われて概ね晴れた。

日付	天気概況	松江(06時～18時)	松江(18時～翌06時)
21日	前線が日本海から中国地方へ南下する	曇時々雨	大雨
22日	前線が西日本の南岸に停滞する	雨	曇一時雨
23日	日本海の高気圧に覆われる	晴時々曇	晴
24日	移動性高気圧に覆われる	晴	晴一時霧
25日	移動性高気圧に覆われる	晴一時霧	晴後霧
26日	日本の東海上の高気圧に覆われる	晴一時霧	晴一時曇
27日	寒気の影響を受ける	曇一時雨後晴	晴
28日	大陸の高気圧に覆われる	晴	晴
29日	移動性高気圧に覆われる	晴	薄曇後晴
30日	移動性高気圧に覆われる	晴後薄曇	曇
31日	前線が東シナ海から西日本にのびてくる	曇後雨	雨

気象官署・特別地域気象観測所の観測値(10月下旬)

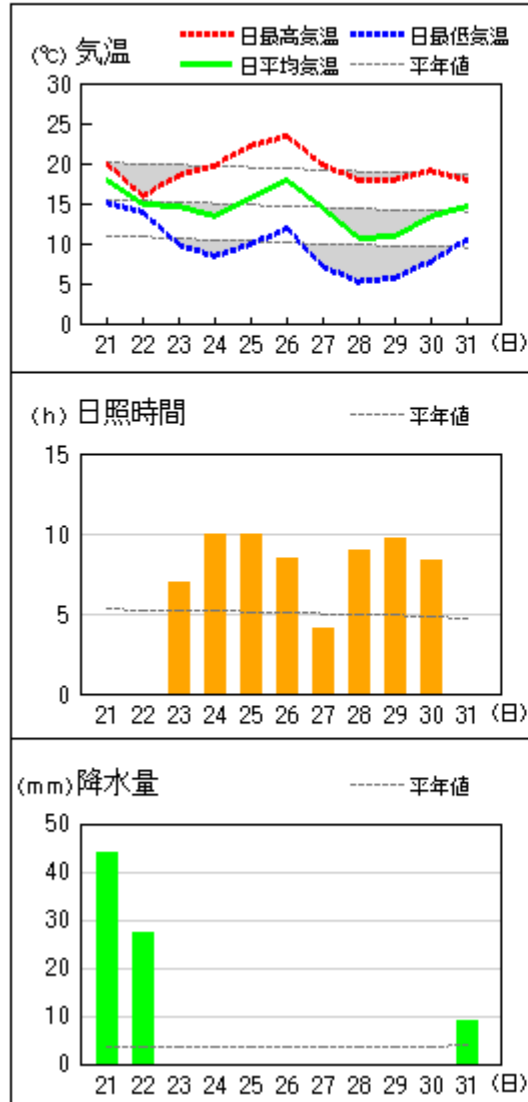
要素	気温()						降水量(mm)		日照時間(h)	
	平均		最高		最低					
	本年	平年	本年	平年	本年	平年	本年	平年	本年	平年
松江	15.3	14.8	20.6	19.8	10.7	10.6	83.0	39.1	63.4	55.8
浜田	15.6	15.7	20.7	20.3	11.3	11.5	38.0	26.9	63.9	58.0
西郷	14.4	14.6	19.3	19.4	9.6	10.1	80.5	31.0	66.2	56.7

平均気温は、全域「平年並」。降水量は、松江・西郷「かなり多い」、浜田「多い」。日照時間は、松江・西郷「多い」、浜田「平年並」。

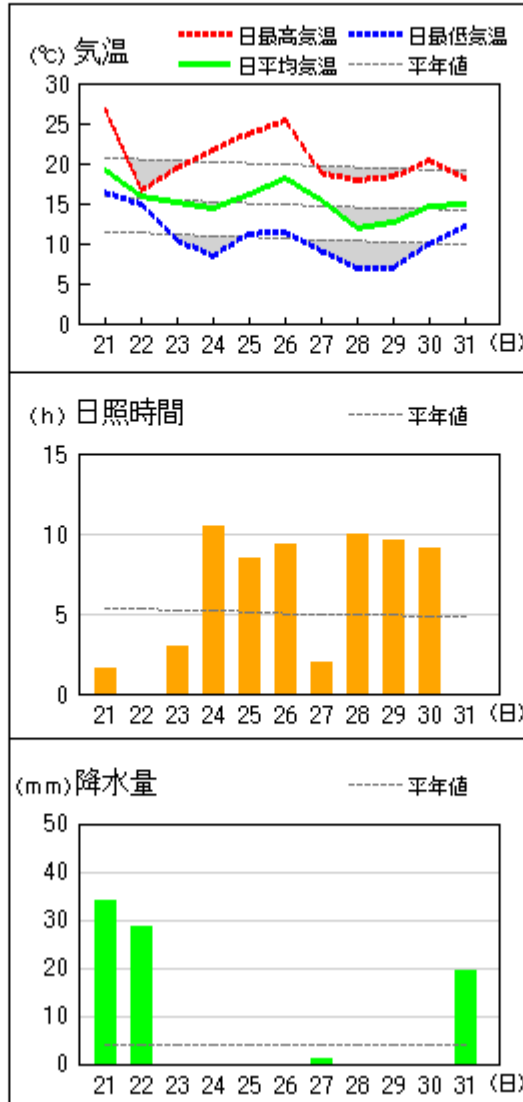
注：地上気象観測における平年の統計期間は、松江、浜田、西郷とも 1981～2010 年の 30 年間である。

アメダス 気象経過図：2014年10月21日-2014年10月31日

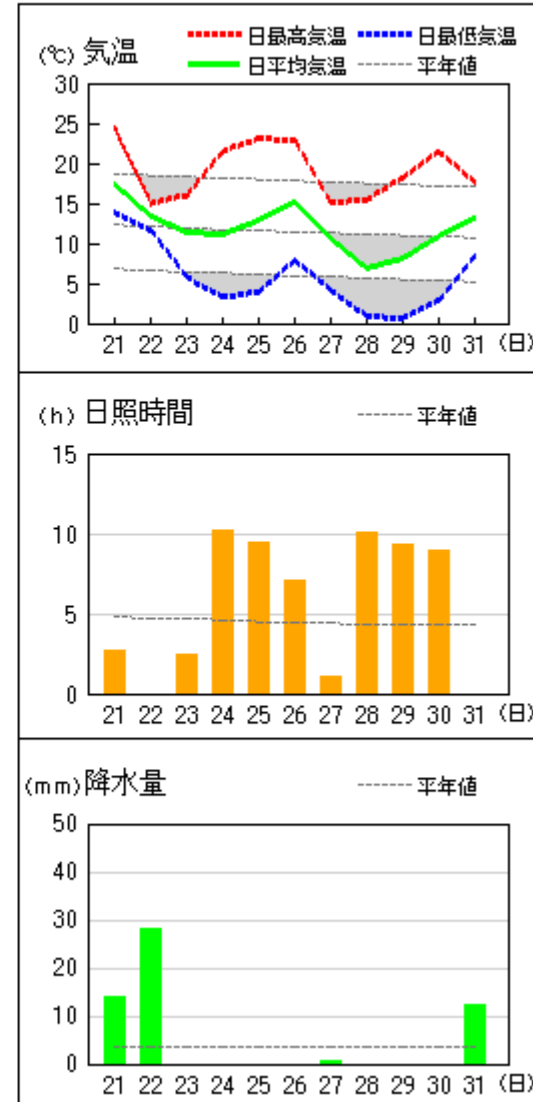
西郷



松江

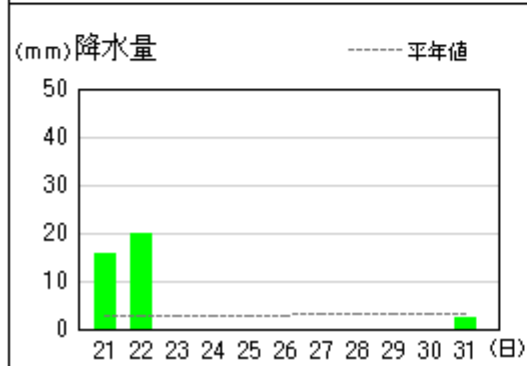
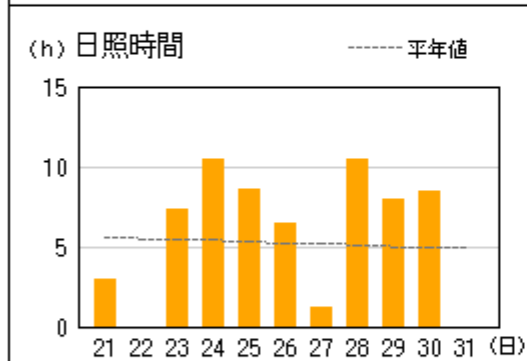
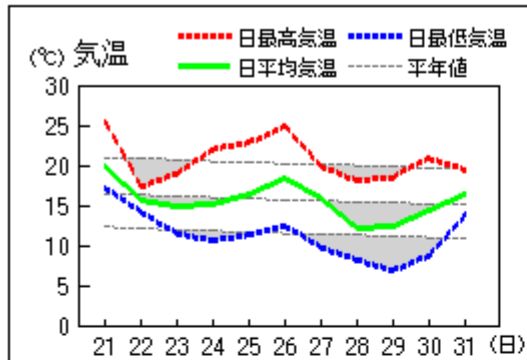


横田

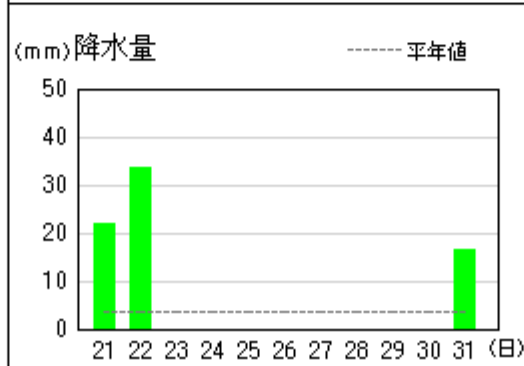
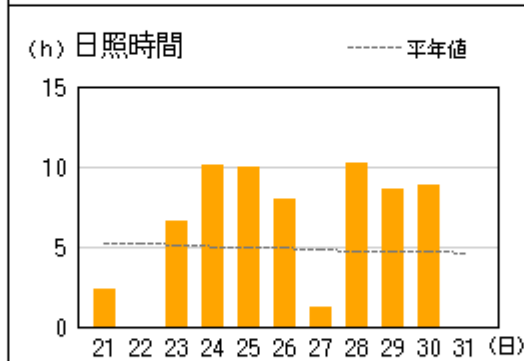
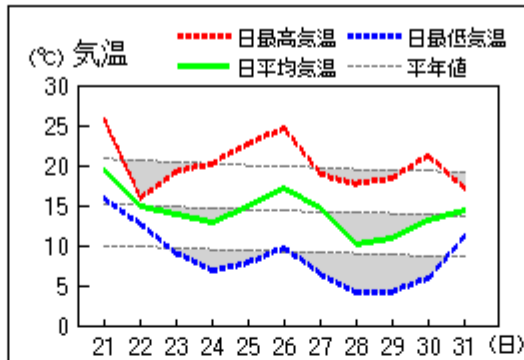


アメダス 気象経過図：2014年10月21日-2014年10月31日

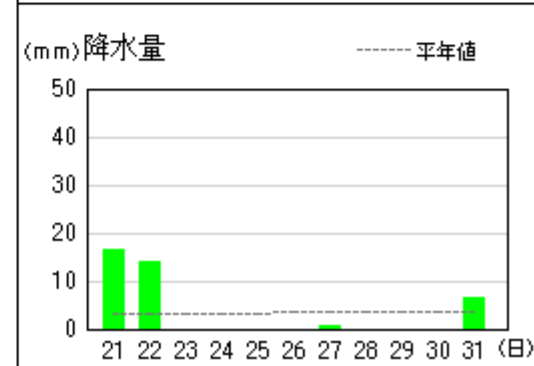
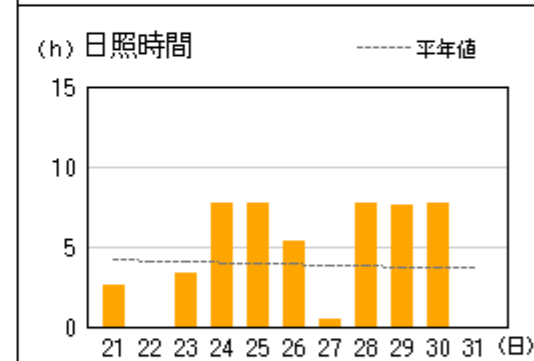
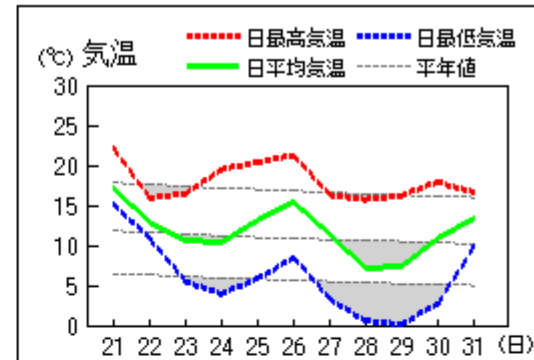
浜田



出雲

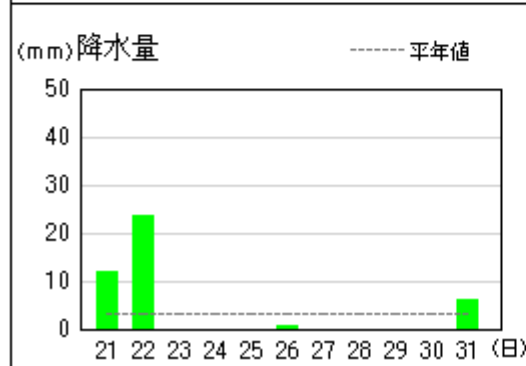
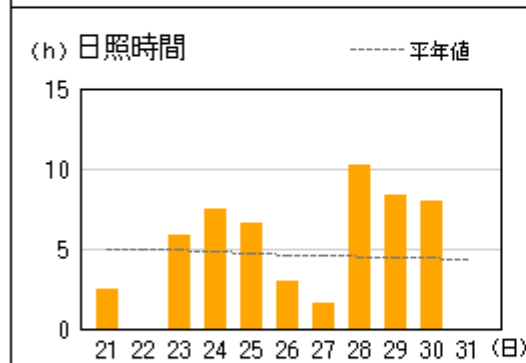
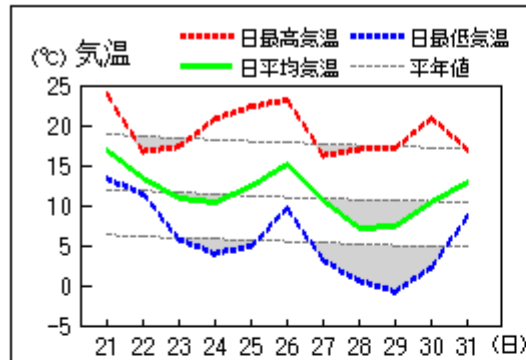


赤名

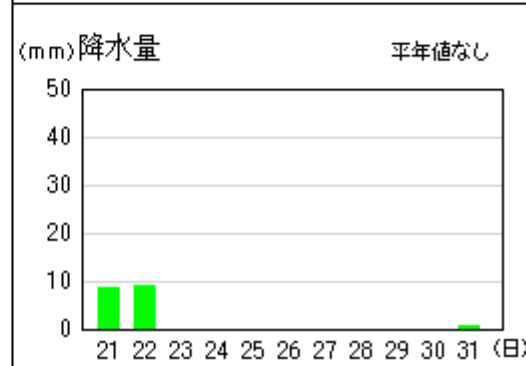
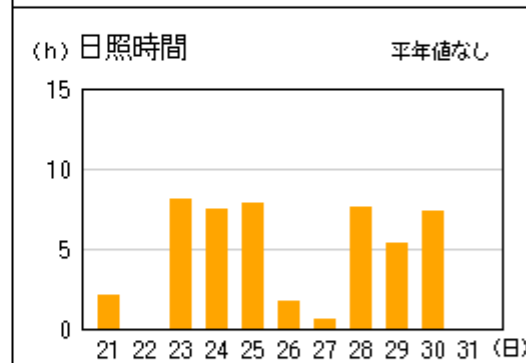
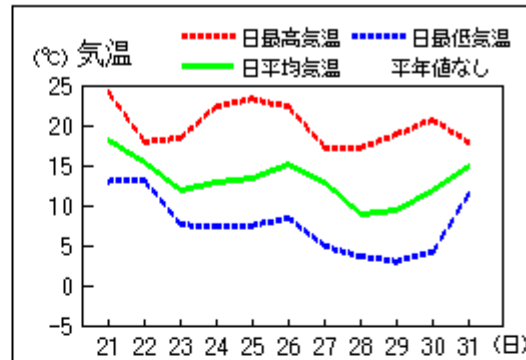


アメダス 気象経過図：2014年10月21日-2014年10月31日

瑞穂



吉賀

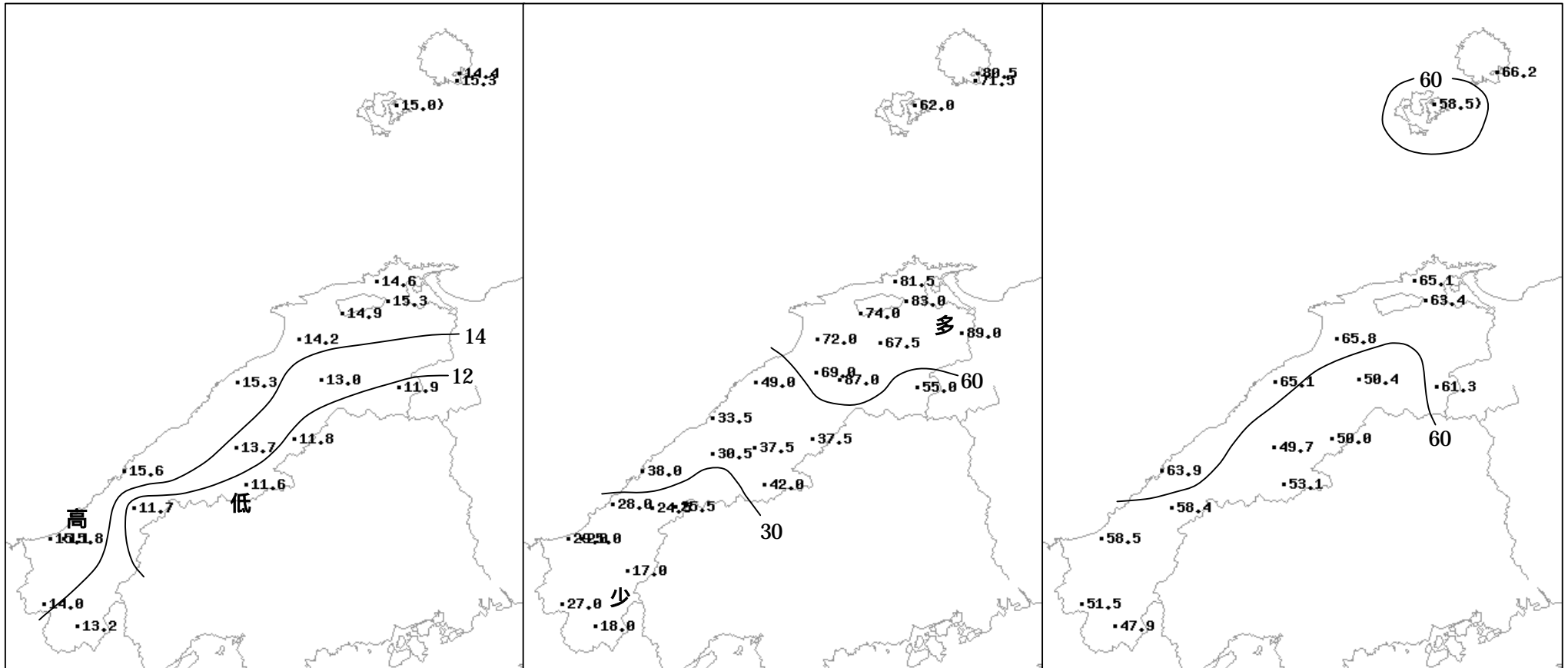


2014年（平成26年）10月下旬の気象分布図

平均気温（℃）

降水量（mm）

日照時間（h）



)：統計値を求める対象となる資料の一部が欠けているが、その範囲が許容の範囲内の値。

地域気象観測旬報

2014年10月21日～31日 島根県 (68)
(1/5)

観測所名	西郷										10 以上積算気温			159
	気温()			風向・風速(m/s)						降水量(mm)			日照 (h)	
	平均	最高	最低	平均	最多	最大	風向	瞬間	風向	日計	1時間	10分		
21	18.0	19.9	15.1	3.1	NE	7.4	NE	15.8	NE	44.0	9.5	2.5	0.0	
22	14.8	15.9	13.9	4.7	NE	9.2	NE	15.8	NE	27.5	7.0	2.0	0.0	
23	14.6	18.5	9.8	2.7	NNE	5	ENE	9.0	NNE	0.0	0.0	0.0	6.9	
24	13.5	19.7	8.4	1.8	NW	4	SSE	5.8	SW	0.0	0.0	0.0	9.9	
25	15.6	22.2	9.9	2.1	NW	4.7	W	7.5	SSW	0.0	0.0	0.0	9.9	
26	18.0	23.4	11.8	3.0	W	6.6	SW	10.0	W	0.0	0.0	0.0	8.5	
27	14.3	19.8	7.1	3.5	NW	7	N	13.6	N	0.0	0.0	0.0	4.1	
28	10.7	18.0	5.2	2.0	NW	4.1	W	6.0	WNW	0.0	0.0	0.0	8.9	
29	11.0	17.9	5.7	2.2	NW	4.3	E	6.2	ENE	0.0	0.0	0.0	9.7	
30	13.4	19.1	7.7	3.0	E	6.2	E	9.8	E	0.0	0.0	0.0	8.3	
31	14.7	17.9	10.5	1.7	NW	6.4	ESE	11.2	E	9.0	3.0	1.0	0.0	
前半旬	15.3	19.2	11.4	2.9	NE					71.5			26.7	
後半旬	13.7	19.4	8.0	2.6	NW					9.0			39.5	
旬	14.4	19.3	9.6	2.7	NW					80.5			66.2	
平年差/比	-0.2	-0.1	-0.5							260			117	

観測所名	西郷岬										10 以上積算気温			168
	気温()			風向・風速(m/s)						降水量(mm)			日照 (h)	
	平均	最高	最低	平均	最多	最大	風向	瞬間	風向	日計	1時間	10分		
21	17.7	19.9	14.4	5.9	NNE	14.3	NNE	19.0	NE	41.5	8.5	2.0		
22	14.3	15.5	13.4	7.6	NNE	12	NNE	17.0	NNE	21.5	5.0	1.0		
23	14.7	17.5	11.8	4.2	N	6.7	NNE	9.8	NE	0.0	0.0	0.0		
24	14.7	18.9	11.1	1.9	NNW	4	SSE	5.7	SSE	0.0	0.0	0.0		
25	17.2	21.2	12.6	2.7	SW	5.2	SSW	6.7	SSW	0.0	0.0	0.0		
26	19.1	22.2	15.6	4.6	WSW	8.3	WSW	10.3	WSW	0.0	0.0	0.0		
27	14.1	18.9	8.7	5.0	NNW	9.8	N	14.4	N	0.0	0.0	0.0		
28	11.9	16.9	7.7	2.5	NNW	5	NW	6.7	NW	0.0	0.0	0.0		
29	12.9	16.6	8.6	2.7	NE	4.1	NE	6.7	ENE	0.0	0.0	0.0		
30	15.4	18.5	11.9	3.8	E	5.8	E	8.7	E	0.0	0.0	0.0		
31	16.3	18.9	12.9	2.2	N	7.1	ESE	10.8	SE	8.5	3.0	1.0		
前半旬	15.7	18.6	12.7	4.5	NNE					63.0				
後半旬	15.0	18.7	10.9	3.5	N					8.5				
旬	15.3	18.6	11.7	3.9	N					71.5				
平年差/比	-0.5	-0.7	-0.6							340				

観測所名	海士										10 以上積算気温			150
	気温()			風向・風速(m/s)						降水量(mm)			日照 (h)	
	平均	最高	最低	平均	最多	最大	風向	瞬間	風向	日計	1時間	10分		
21	18.4	20.8	15.4	1.8	NNE	5.3	NNE	10.5	N	32.5	7.0	1.5	0.0	
22	14.9	15.8	14.0	3.4	NE	5.4	NE	10.1	NNE	20.0	4.0	1.0	0.0	
23	14.4	18.8	9.1	1.7	NE	3.9	NE	7.8	NE	0.0	0.0	0.0	2.6	
24	13.1	20.5	7.2	0.8	ENE	3.1	WSW	6.2	W	0.0	0.0	0.0	9.6	
25	14.9	22.3	8.1	1.0	SW	3.5	SW	6.6	WSW	0.0	0.0	0.0	9.6	
26	18.3	23.8	10.5	2.0	SW	5.1	WSW	10.2	WSW	0.0	0.0	0.0	9.3	
27	15.2	20.0	7.6	3.1	NNE	5.8	NNE	13.7	NE	0.0	0.0	0.0	3.8	
28	10.9	17.2	4.6	0.8	E	2.9	NE	5.9	NE	0.0	0.0	0.0	9.2	
29	9.8	17.6	4.4	0.8	NE	3.4	NE	6.1	ENE	0.0	0.0	0.0	5.8	
30	14.7	19.3	9.4	1.4	ENE	4.1	ENE	9.0	ESE	0.0	0.0	0.0	8.6	
31	15.1	18.9	9.6	1.0	ESE	5.4	E	10.6	E	9.5	3.0	1.0	0.0	
前半旬	15.1	19.6	10.8	1.7	NE					52.5			21.8	
後半旬	14.8	19.8	8.3	1.7	E					9.5			36.7	
旬	15.0	19.7	9.6	1.7	NE					62.0			58.5	
平年差/比	+0.2	+0.4	0.0							243			113	

観測所名	鹿島										10 以上積算気温			161
	気温()			風向・風速(m/s)						降水量(mm)			日照 (h)	
	平均	最高	最低	平均	最多	最大	風向	瞬間	風向	日計	1時間	10分		
21	19.0	26.8	16.2	2.2	N	9.5	N	17.6	N	35.5	16.5	6.5	1.9	
22	15.9	16.8	15.0	4.1	NE	6.7	NNE	15.1	NE	34.5	6.5	2.0	0.0	
23	14.6	18.7	8.0	1.9	NE	4.8	NE	9.8	NNE	0.0	0.0	0.0	4.4	
24	13.4	21.0	7.4	1.1	ENE	3.3	N	5.8	NNW	0.0	0.0	0.0	10.0	
25	15.1	23.2	8.7	1.1	ENE	4.4	W	7.2	W	0.0	0.0	0.0	10.0	
26	17.3	25.9	9.3	1.4	ENE	6.2	WSW	10.4	WSW	0.0	0.0	0.0	8.7	
27	14.7	18.3	7.0	2.4	NNE	5.9	NNE	12.4	N	0.0	0.0	0.0	2.0	
28	10.8	17.5	5.5	1.4	ENE	3.7	N	6.1	NNW	0.0	0.0	0.0	9.9	
29	11.3	19.1	5.9	1.3	E	4.1	NE	8.8	NE	0.0	0.0	0.0	9.3	
30	14.1	21.5	7.8	1.3	W	4.1	E	8.5	ESE	0.0	0.0	0.0	8.9	
31	14.7	17.3	10.3	1.1	E	4	ESE	7.2	ESE	11.5	2.5	0.5	0.0	
前半旬	15.6	21.3	11.1	2.1	NE					70.0			26.3	
後半旬	13.8	19.9	7.6	1.5	ENE					11.5			38.8	
旬	14.6	20.6	9.2	1.8	ENE					81.5			65.1	
平年差/比	+0.1	+0.9	-0.6							210			123	

-) : 統計値を求める対象となる資料の一部が欠けているが、その範囲が許容の範囲内の値。
-] : 統計値を求める対象となる資料が、許容する範囲内の資料数を満たさず、十分な信頼を保証できない値。
- × : 統計値を求める対象となる資料が、参考値もしくは欠測により全くなく統計値を求めることができない。

地域気象観測旬報

2014年10月21日～31日 島根県 (68)
(2/5)

観測所名	斐川										10 以上積算気温			164
	気温()			風向・風速(m/s)						降水量(mm)			日照(h)	
	平均	最高	最低	平均	最多	最大	風向	瞬間	風向	日計	1時間	10分		
21	19.4	27.1	16.5	3.7	NNW	16.1	NNE	20.6	NNE	29.0	10.5	3.0		
22	16.3	17.1	15.0	9.0	NE	12.3	NE	15.9	NE	28.0	6.0	2.5		
23	15.4	19.3	10.5	4.7	NE	9.2	NNE	12.3	NNE	0.0	0.0	0.0		
24	14.1	21.5	7.7	2.8	SSE	6	SSE	8.7	SSE	0.0	0.0	0.0		
25	15.1	23.7	7.3	2.8	SSE	6	SSE	7.7	W	0.0	0.0	0.0		
26	17.2	25.8	9.3	2.3	SE	6.6	W	9.3	W	0.0	0.0	0.0		
27	15.4	19.2	8.1	5.0	NNE	10.2	N	12.9	N	0.0	0.0	0.0		
28	11.1	17.8	4.5	3.1	S	5.7	S	8.7	SSE	0.0	0.0	0.0		
29	11.5	18.1	5.4	3.8	S	7.3	E	9.3	E	0.0	0.0	0.0		
30	13.6	20.9	6.1	3.1	SSE	5.9	SSE	9.3	ESE	0.0	0.0	0.0		
31	15.0	17.3	11.2	3.5	ENE	7.7	ENE	8.7	ENE	17.0	3.5	1.0		
前半旬	16.1	21.7	11.4	4.6	NE					57.0				
後半旬	14.0	19.9	7.4	3.5	SSE					17.0				
旬	14.9	20.7	9.2	4.0	SSE					74.0				
平年差/比	-0.3	+0.3	-1.2							246				

観測所名	松江										10 以上積算気温			168
	気温()			風向・風速(m/s)						降水量(mm)			日照(h)	
	平均	最高	最低	平均	最多	最大	風向	瞬間	風向	日計	1時間	10分		
21	19.1	26.6	16.4	2.6	WNW	9.8	NE	16.6	NE	34.0	12.0	5.5	1.6	
22	15.8	16.6	14.9	6.6	NE	12.2	NE	17.4	NE	28.5	4.0	1.5	0.0	
23	15.2	19.4	10.4	3.3	NE	6.5	NNE	10.6	NNE	0.0	0.0	0.0	3.0	
24	14.3	21.7	8.4	1.4	E	5.2	W	6.7	W	0.0	0.0	0.0	10.4	
25	16.2	23.7	11.2	1.3	W	4.6	NW	6.2	NW	0.0	0.0	0.0	8.5	
26	18.2	25.3	11.4	2.0	WSW	7.4	WSW	10.0	WSW	0.0	0.0	0.0	9.3	
27	15.3	18.8	9.0	3.0	N	6.7	N	12.0	NNW	1.0	1.0	1.0	1.9	
28	11.8	17.9	6.9	1.5	E	5	NE	6.6	NE	0.0	0.0	0.0	10.0	
29	12.6	18.3	7.0	2.1	E	5.6	ENE	9.3	ENE	0.0	0.0	0.0	9.6	
30	14.6	20.3	10.0	2.4	ESE	5	ESE	6.7	SE	0.0	0.0	0.0	9.1	
31	15.0	18.2	12.2	1.9	E	4.6	ENE	7.5	ENE	19.5	4.0	1.0	0.0	
前半旬	16.1	21.6	12.3	3.0	NE					62.5			23.5	
後半旬	14.6	19.8	9.4	2.2	E					20.5			39.9	
旬	15.3	20.6	10.7	2.6	E					83.0			63.4	
平年差/比	+0.5	+0.8	+0.1							212			114	

観測所名	出雲										10 以上積算気温			156
	気温()			風向・風速(m/s)						降水量(mm)			日照(h)	
	平均	最高	最低	平均	最多	最大	風向	瞬間	風向	日計	1時間	10分		
21	19.4	25.6	15.8	2.0	ENE	9	NE	14.4	NNE	22.0	9.0	3.0	2.3	
22	14.8	15.9	12.7	4.0	ENE	7.3	ENE	12.5	ENE	33.5	6.0	2.0	0.0	
23	13.8	19.2	9.0	2.0	ESE	5.4	NE	8.3	NE	0.0	0.0	0.0	6.6	
24	12.9	20.2	6.9	0.9	ESE	3.3	W	5.9	WSW	0.0	0.0	0.0	10.1	
25	14.9	22.7	7.8	0.9	WSW	4	W	7.1	W	0.0	0.0	0.0	10.0	
26	17.2	24.6	9.7	1.2	WSW	4.1	W	7.8	W	0.0	0.0	0.0	8.0	
27	14.6	18.9	6.5	2.8	NNE	6.7	NNE	12.2	NNW	0.0	0.0	0.0	1.2	
28	10.1	17.7	4.2	1.3	E	4.3	NE	6.8	ENE	0.0	0.0	0.0	10.2	
29	11.0	18.4	4.2	1.9	ENE	4.8	NE	7.7	E	0.0	0.0	0.0	8.6	
30	13.1	21.2	5.9	1.4	E	3.7	NE	5.1	NE	0.0	0.0	0.0	8.8	
31	14.4	17.1	11.1	1.7	ENE	4.5	ENE	6.9	ENE	16.5	4.0	1.0	0.0	
前半旬	15.2	20.7	10.4	2.0	ENE					55.5			29.0	
後半旬	13.4	19.7	6.9	1.7	ENE					16.5			36.8	
旬	14.2	20.1	8.5	1.8	ENE					72.0			65.8	
平年差/比	-0.1	+0.2	-0.7							219			123	

観測所名	大田										10 以上積算気温			169
	気温()			風向・風速(m/s)						降水量(mm)			日照(h)	
	平均	最高	最低	平均	最多	最大	風向	瞬間	風向	日計	1時間	10分		
21	19.9	26.4	16.4	1.8	SE	7.2	NE	14.3	NE	21.0	13.5	5.0	2.8	
22	15.6	16.7	14.8	3.3	NE	6.5	NE	14.4	NE	17.0	5.0	1.5	0.0	
23	14.4	20.1	10.2	1.6	SE	3.8	ENE	8.8	NNE	0.0	0.0	0.0	7.0	
24	14.6	21.6	10.0	1.7	SSE	4.7	SSE	8.0	SSE	0.0	0.0	0.0	9.9	
25	16.6	23.6	11.7	1.6	SSE	3.9	S	6.5	ESE	0.0	0.0	0.0	9.7	
26	19.5	25.4	14.8	1.8	SSE	3.4	SSE	5.9	WNW	0.0	0.0	0.0	6.3	
27	15.0	18.6	7.3	2.5	NNE	6.7	N	14.0	N	0.0	0.0	0.0	1.9	
28	11.2	18.4	6.0	1.5	ESE	3.6	NNE	6.8	NNE	0.0	0.0	0.0	9.7	
29	12.1	19.2	6.2	1.3	N	4.2	N	7.7	ESE	0.0	0.0	0.0	9.0	
30	14.1	21.8	8.2	1.3	SSE	2.8	SSE	5.4	SSW	0.0	0.0	0.0	8.8	
31	15.8	17.9	14.2	1.1	S	4.3	SSE	6.8	SSE	11.0	2.5	1.0	0.0	
前半旬	16.2	21.7	12.6	2.0	SSE					38.0			29.4	
後半旬	14.6	20.2	9.5	1.6	SSE					11.0			35.7	
旬	15.3	20.9	10.9	1.8	SSE					49.0			65.1	
平年差/比	+0.4	+0.3	+0.5							155			119	

地域気象観測旬報

2014年10月21日～31日 島根県 (68)
(3/5)

観測所名	掛合										10 以上積算気温			125
	気温()			風向・風速(m/s)						降水量(mm)			日照 (h)	
	平均	最高	最低	平均	最多	最大	風向	瞬間	風向	日計	1時間	10分		
21	18.8	25.0	15.7	1.3	SSE	4.6	NW	9.5	NW	35.0	15.5	4.0	2.0	
22	14.1	15.7	12.0	1.5	NNW	3.3	NNW	8.2	NNW	40.5	11.5	1.5	0.0	
23	12.0	18.0	7.4	0.7	N	4.1	NNW	6.9	N	0.0	0.0	0.0	3.9	
24	12.2	21.4	5.8	0.7	SSE	3.2	NW	5.5	NW	0.0	0.0	0.0	8.1	
25	13.9	24.1	6.6	0.8	SSE	3.6	NNW	7.0	S	0.0	0.0	0.0	7.6	
26	16.5	24.2	9.4	1.0	SSE	3.7	SSE	7.6	SSE	0.0	0.0	0.0	5.2	
27	12.4	16.7	5.2	1.4	NNW	5.3	NNW	10.4	NNW	0.0	0.0	0.0	0.4	
28	8.4	16.6	3.3	0.8	NW	3.3	NW	5.9	NW	0.0	0.0	0.0	8.0	
29	9.4	17.8	3.0	0.8	SSE	3.2	NNW	5.5	N	0.0	0.0	0.0	7.7	
30	11.7	20.9	4.5	0.7	SSE	3.4	NNW	4.8	N	0.0	0.0	0.0	7.5	
31	13.4	16.5	9.9	0.2	N	0.8	N	1.8	SW	11.5	3.5	1.0	0.0	
前半旬	14.2	20.8	9.5	1.0	SSE					75.5			21.6	
後半旬	12.0	18.8	5.9	0.8	SSE					11.5			28.8	
旬	13.0	19.7	7.5	0.9	SSE					87.0			50.4	
平年差/比	+0.6	+1.1	+0.2							216			120	

観測所名	赤名										10 以上積算気温			115
	気温()			風向・風速(m/s)						降水量(mm)			日照 (h)	
	平均	最高	最低	平均	最多	最大	風向	瞬間	風向	日計	1時間	10分		
21	17.2	22.1	15.2	1.1	SSW	3.8	SE	7.2	SE	16.5	7.0	2.5	2.6	
22	12.8	15.9	10.8	2.8	N	4.9	N	11.0	N	14.0	5.0	2.5	0.0	
23	10.6	16.5	5.5	1.4	NNW	3.6	N	7.0	N	0.0	0.0	0.0	3.3	
24	10.4	19.5	4.0	0.6	SE	3.2	SE	5.5	SE	0.0	0.0	0.0	7.7	
25	13.1	20.4	5.8	0.8	SE	3.9	SE	7.3	SE	0.0	0.0	0.0	7.7	
26	15.3	21.2	8.5	1.0	SE	3.9	SE	7.3	SE	0.0	0.0	0.0	5.3	
27	11.4	16.3	3.3	1.6	N	4.9	N	9.8	NE	0.5	0.5	0.5	0.4	
28	7.1	15.7	0.6	1.0	NNE	3.6	NNE	7.3	NNE	0.0	0.0	0.0	7.7	
29	7.3	16.2	0.1	0.5	S	2.2	NNW	4.5	SW	0.0	0.0	0.0	7.6	
30	10.9	17.9	2.7	0.7	SE	3.1	SE	6.7	SE	0.0	0.0	0.0	7.7	
31	13.4	16.7	9.8	0.5	SSW	2	ESE	5.1	ENE	6.5	1.5	1.0	0.0	
前半旬	12.8	18.9	8.3	1.3	N					30.5			21.3	
後半旬	10.9	17.3	4.2	0.9	SE					7.0			28.7	
旬	11.8	18.0	6.0	1.1	N					37.5			50.0	
平年差/比	+0.9	+1.2	+0.4							111			118	

観測所名	横田										10 以上積算気温			116
	気温()			風向・風速(m/s)						降水量(mm)			日照 (h)	
	平均	最高	最低	平均	最多	最大	風向	瞬間	風向	日計	1時間	10分		
21	17.3	24.3	14.0	1.2	E	5.6	NNE	11.7	NE	14.0	6.0	1.5	2.7	
22	13.3	15.0	11.7	3.3	NE	7.7	NE	14.9	NNE	28.0	6.0	2.0	0.0	
23	11.3	16.0	5.8	1.4	NE	4.5	NE	11.4	NE	0.0	0.0	0.0	2.5	
24	11.1	21.5	3.3	0.6	WNW	2.7	WNW	4.3	NNE	0.0	0.0	0.0	10.2	
25	13.0	23.1	3.9	0.9	SW	4.3	WSW	7.0	WSW	0.0	0.0	0.0	9.4	
26	15.1	22.8	7.9	1.2	SSW	4.5	SW	8.4	SW	0.0	0.0	0.0	7.1	
27	10.6	15.1	4.2	1.2	NNE	5.8	NNE	11.1	NNE	0.5	0.5	0.5	1.1	
28	7.0	15.4	0.9	1.0	NE	3.5	NE	6.7	NNW	0.0	0.0	0.0	10.1	
29	8.2	18.2	0.6	0.7	ENE	3.5	NNE	6.3	NNE	0.0	0.0	0.0	9.3	
30	11.0	21.5	2.8	0.6	SW	3.2	SW	5.2	SW	0.0	0.0	0.0	8.9	
31	13.1	17.6	8.5	0.8	E	3.4	ESE	6.0	E	12.5	3.5	1.5	0.0	
前半旬	13.2	20.0	7.7	1.5	NE					42.0			24.8	
後半旬	10.8	18.4	4.2	0.9	ENE					13.0			36.5	
旬	11.9	19.1	5.8	1.2	NE					55.0			61.3	
平年差/比	+0.5	+1.3	-0.2							168			126	

観測所名	川本										10 以上積算気温			131
	気温()			風向・風速(m/s)						降水量(mm)			日照 (h)	
	平均	最高	最低	平均	最多	最大	風向	瞬間	風向	日計	1時間	10分		
21	18.8	25.9	15.9	0.8	NNE	2.4	SW	5.2	S	11.5	4.5	2.0	2.4	
22	14.8	18.0	12.0	1.0	N	2.9	NNE	7.7	N	20.5	7.0	3.5	0.0	
23	12.7	19.0	9.7	0.6	NNE	2.5	NE	4.0	NE	0.0	0.0	0.0	5.0	
24	13.2	22.7	7.9	0.7	W	1.6	WSW	3.4	WNW	0.0	0.0	0.0	8.1	
25	15.0	23.6	8.9	0.7	N	3.4	ENE	5.4	ENE	0.0	0.0	0.0	7.0	
26	16.7	25.1	10.5	0.6	W	2.6	ENE	4.3	E	0.0	0.0	0.0	4.8	
27	13.1	16.4	7.2	1.1	NNE	4.2	N	9.6	NE	1.5	1.0	0.5	1.3	
28	9.6	17.1	5.2	0.9	NNW	3.6	N	7.7	N	0.0	0.0	0.0	7.7	
29	9.9	18.7	5.1	0.6	NE	2.1	WNW	4.2	ENE	0.0	0.0	0.0	6.3	
30	12.5	23.0	6.6	0.9	ENE	3	ENE	5.4	ENE	0.0	0.0	0.0	7.1	
31	14.2	17.2	10.7	1.0	NE	3.2	SSE	7.7	SSE	4.0	1.0	0.5	0.0	
前半旬	14.9	21.8	10.9	0.8	N					32.0			22.5	
後半旬	12.7	19.6	7.6	0.9	NE					5.5			27.2	
旬	13.7	20.6	9.1	0.8	NNE					37.5			49.7	
平年差/比	+0.8	+1.4	+0.8							119			108	

地域気象観測旬報

2014年10月21日～31日 島根県 (68)
(4/5)

観測所名	浜田											10 以上積算気温			172
	気温()			風向・風速(m/s)						降水量(mm)			日照 (h)		
	平均	最高	最低	平均	最多	最大	風向	瞬間	風向	日計	1時間	10分			
21	20.0	25.5	17.2	2.9	ENE	11.6	NE	19.8	ENE	15.5	5.5	1.5	3.0		
22	15.6	17.3	14.2	5.8	ENE	10.8	NE	16.5	NE	20.0	3.5	1.5	0.0		
23	14.8	19.0	11.5	3.1	NE	6.1	ENE	9.4	ENE	0.0	0.0	0.0	7.3		
24	15.1	22.0	10.6	2.2	ENE	3.5	WSW	4.9	WSW	0.0	0.0	0.0	10.4		
25	16.3	22.8	11.3	2.4	ENE	3.6	WSW	5.1	WSW	0.0	0.0	0.0	8.6		
26	18.4	24.8	12.5	2.2	ENE	4	WSW	5.4	WSW	0.0	0.0	0.0	6.5		
27	16.0	19.9	9.7	4.4	NE	8	NNE	13.9	NNE	0.0	0.0	0.0	1.2		
28	12.1	18.1	8.2	3.2	ENE	5.2	ENE	7.9	ENE	0.0	0.0	0.0	10.4		
29	12.4	18.5	6.8	3.4	ENE	5.4	ENE	7.4	NE	0.0	0.0	0.0	8.0		
30	14.4	20.8	8.7	2.3	ENE	3.5	ENE	4.4	N	0.0	0.0	0.0	8.5		
31	16.4	19.5	13.8	2.7	ENE	5	E	7.5	NE	2.5	1.0	0.5	0.0		
前半旬	16.4	21.3	13.0	3.3	ENE					35.5			29.3		
後半旬	15.0	20.3	10.0	3.0	ENE					2.5			34.6		
旬	15.6	20.7	11.3	3.1	ENE					38.0			63.9		
平年差/比	-0.1	+0.4	-0.2							141			110		

観測所名	瑞穂											10 以上積算気温			113
	気温()			風向・風速(m/s)						降水量(mm)			日照 (h)		
	平均	最高	最低	平均	最多	最大	風向	瞬間	風向	日計	1時間	10分			
21	17.0	23.8	13.4	0.6	S	3	S	6.2	WSW	12.0	4.0	3.5	2.4		
22	13.3	16.7	11.4	1.0	NNE	2.7	NNE	7.6	N	23.5	8.0	2.0	0.0		
23	10.8	17.3	5.7	0.7	N	3.5	NE	5.9	ENE	0.0	0.0	0.0	5.8		
24	10.5	20.8	4.0	0.7	ENE	2.6	NE	4.3	NE	0.0	0.0	0.0	7.4		
25	12.4	22.3	4.9	0.7	S	3.8	S	7.2	S	0.0	0.0	0.0	6.6		
26	15.1	23.2	9.6	0.8	S	3.8	S	7.7	S	0.5	0.5	0.5	2.9		
27	10.7	16.2	3.1	0.9	NNW	3.2	WNW	8.0	WNW	0.0	0.0	0.0	1.6		
28	7.2	17.0	0.6	0.7	WNW	3.5	WNW	6.6	W	0.0	0.0	0.0	10.2		
29	7.3	17.1	-0.8	0.5	ESE	3	E	5.2	SE	0.0	0.0	0.0	8.3		
30	10.4	20.9	2.2	0.7	ENE	3.6	S	7.3	S	0.0	0.0	0.0	7.9		
31	12.8	17.0	8.6	1.0	ENE	3.2	E	7.2	E	6.0	2.0	1.0	0.0		
前半旬	12.8	20.2	7.9	0.7	ENE					35.5			22.2		
後半旬	10.6	18.6	3.9	0.8	ENE					6.5			30.9		
旬	11.6	19.3	5.7	0.8	ENE					42.0			53.1		
平年差/比	+0.5	+1.4	+0.2							136			104		

観測所名	弥栄											10 以上積算気温			115
	気温()			風向・風速(m/s)						降水量(mm)			日照 (h)		
	平均	最高	最低	平均	最多	最大	風向	瞬間	風向	日計	1時間	10分			
21	17.0	24.5	13.0	0.9	N	2.6	W	6.0	S	8.5	3.0	1.5	2.5		
22	13.3	17.0	11.3	3.0	N	6.7	NNE	13.1	N	12.5	4.5	1.5	0.0		
23	10.9	16.7	5.2	1.5	N	4.9	N	8.5	N	0.0	0.0	0.0	9.0		
24	10.6	20.4	3.0	1.0	N	2.8	N	4.4	WSW	0.0	0.0	0.0	9.7		
25	12.1	22.6	4.8	1.3	N	4.4	N	6.1	N	0.0	0.0	0.0	6.7		
26	14.4	22.9	5.7	0.8	N	2	N	4.0	SW	0.0	0.0	0.0	4.2		
27	11.9	16.7	3.7	2.2	N	7.4	N	13.5	N	2.0	1.5	0.5	1.6		
28	6.9	15.8	0.8	1.7	N	4.8	N	8.3	NNE	0.0	0.0	0.0	9.5		
29	7.4	17.6	-0.8	1.3	N	3.1	NNE	4.8	NNE	0.0	0.0	0.0	7.0		
30	10.4	19.8	1.8	1.2	N	3.1	NNE	4.6	WSW	0.0	0.0	0.0	8.2		
31	13.9	17.8	9.2	1.2	N	4.2	SE	9.6	SE	1.5	1.0	0.5	0.0		
前半旬	12.8	20.2	7.5	1.5	N					21.0			27.9		
後半旬	10.8	18.4	3.4	1.4	N					3.5			30.5		
旬	11.7	19.3	5.2	1.5	N					24.5			58.4		
平年差/比	+0.3	+1.7	-0.5							60			112		

観測所名	高津											10 以上積算気温			166
	気温()			風向・風速(m/s)						降水量(mm)			日照 (h)		
	平均	最高	最低	平均	最多	最大	風向	瞬間	風向	日計	1時間	10分			
21	20.0	25.7	17.9	3.6	SSE	6.7	NE	13.4	NE	16.5	7.0	2.5			
22	16.1	18.1	14.0	4.6	NE	8.2	NE	14.9	ENE	12.0	2.5	1.5			
23	14.5	18.7	10.7	2.6	NNE	4.5	NNE	8.2	N	0.0	0.0	0.0			
24	14.4	20.0	9.8	2.8	SSE	5.1	SSE	7.2	SSE	0.0	0.0	0.0			
25	15.9	22.4	10.9	3.0	SSE	5.2	NW	7.2	SSE	0.0	0.0	0.0			
26	18.2	24.7	13.2	3.2	S	6.2	SSE	7.7	SSE	0.0	0.0	0.0			
27	14.6	19.5	7.4	3.5	NNE	8.7	NNE	14.4	N	0.0	0.0	0.0			
28	11.3	17.6	6.6	2.8	SSE	4.1	SSE	6.2	NNE	0.0	0.0	0.0			
29	11.7	17.5	6.1	2.7	SSE	4.6	SSE	6.2	S	0.0	0.0	0.0			
30	13.9	19.3	8.6	2.8	SSE	5.2	SSE	7.7	SSE	0.0	0.0	0.0			
31	15.8	19.1	12.5	1.8	SSE	3.8	SSE	4.6	SE	0.5	0.5	0.5			
前半旬	16.2	21.0	12.7	3.3	SSE					28.5					
後半旬	14.3	19.6	9.1	2.8	SSE					0.5					
旬	15.1	20.2	10.7	3.0	SSE					29.0					
平年差/比	-0.3	-0.1	-0.4							105					

地域気象観測旬報

2014年10月21日～31日 島根県 (68)
(5/5)

観測所名	益田										10 以上積算気温			173
	気温()			風向・風速(m/s)						降水量(mm)			日照 (h)	
	平均	最高	最低	平均	最多	最大	風向	瞬間	風向	日計	1時間	10分		
21	20.5	28.0	17.3	1.2	ESE	3.8	SW	7.7	NNE	13.5	6.0	2.5	2.6	
22	16.5	18.8	14.5	1.8	NNE	5.3	NE	11.6	NNE	10.5	3.0	1.5	0.0	
23	15.4	20.0	11.2	1.8	E	4.1	N	8.6	N	0.5	0.5	0.5	8.5	
24	15.1	21.8	9.8	1.1	S	2.3	NW	5.1	WNW	0.0	0.0	0.0	9.2	
25	16.5	23.8	10.6	1.3	SE	2.8	N	6.0	N	0.0	0.0	0.0	8.3	
26	18.5	26.3	12.5	1.2	ESE	3.1	SW	6.3	WSW	0.0	0.0	0.0	4.8	
27	15.3	19.3	9.5	2.1	ESE	6.1	NNE	12.2	NNE	0.0	0.0	0.0	0.7	
28	12.2	19.0	7.1	1.6	SSE	3.3	NNE	7.2	N	0.0	0.0	0.0	8.8	
29	12.2	18.9	6.2	1.2	S	2.1	S	4.5	N	0.0	0.0	0.0	7.1	
30	14.6	20.8	7.6	1.1	SSE	2.4	N	4.6	N	0.0	0.0	0.0	8.5	
31	16.5	19.8	13.4	0.8	SE	1.8	ESE	2.8	SE	0.5	0.5	0.5	0.0	
前半旬	16.8	22.5	12.7	1.4	SE					24.5			28.6	
後半旬	14.9	20.7	9.4	1.3	SSE					0.5			29.9	
旬	15.8	21.5	10.9	1.4	SSE					25.0			58.5	
平年差/比	+0.4	+0.6	+0.3							102			104	

観測所名	津和野										10 以上積算気温			144
	気温()			風向・風速(m/s)						降水量(mm)			日照 (h)	
	平均	最高	最低	平均	最多	最大	風向	瞬間	風向	日計	1時間	10分		
21	18.8	25.9	14.2	1.0	SSW	3.9	SW	7.3	SSW	7.5	5.5	1.5	1.7	
22	15.4	18.8	13.5	1.7	N	4	N	8.8	NNE	16.0	4.0	2.5	0.0	
23	13.5	19.7	9.6	1.1	N	4.1	NNE	7.4	NNE	0.0	0.0	0.0	7.9	
24	13.8	23.9	7.7	0.8	S	2.9	S	5.8	NNE	0.0	0.0	0.0	8.0	
25	15.2	24.8	8.6	1.1	SSW	4.1	SSW	7.8	SSW	0.0	0.0	0.0	8.1	
26	16.4	23.9	9.7	0.9	SSW	4	SSW	6.5	SSW	0.0	0.0	0.0	3.9	
27	12.9	16.9	7.6	1.3	NNE	4.6	NNE	8.8	NNE	3.5	2.5	1.5	0.5	
28	9.8	18.6	4.1	1.1	SSE	4.4	NNE	8.2	N	0.0	0.0	0.0	7.6	
29	10.0	19.8	2.9	0.7	S	2.8	NNE	6.0	NE	0.0	0.0	0.0	6.1	
30	12.8	22.6	4.9	0.8	S	4.1	NNW	5.8	SSW	0.0	0.0	0.0	7.7	
31	15.6	19.7	11.5	0.9	S	4.8	S	8.8	S	0.0	0.0	0.0	0.0	
前半旬	15.3	22.6	10.7	1.1	N					23.5			25.7	
後半旬	12.9	20.3	6.8	1.0	S					3.5			25.8	
旬	14.0	21.3	8.6	1.0	S					27.0			51.5	
平年差/比	+0.8	+1.1	+0.6							87			112	

観測所名	吉賀										10 以上積算気温			127
	気温()			風向・風速(m/s)						降水量(mm)			日照 (h)	
	平均	最高	最低	平均	最多	最大	風向	瞬間	風向	日計	1時間	10分		
21	18.1	24.1	13.0	1.1	SW	5.4	WSW	8.2	SW	8.5	6.5	2.0	2.1	
22	15.4	17.9	13.1	3.2	ENE	6.4	NE	10.9	NE	9.0	3.5	1.0	0.0	
23	11.9	18.4	7.6	1.3	NE	4.9	ENE	8.4	NE	0.0	0.0	0.0	8.1	
24	12.8	22.4	7.3	1.0	NNE	2.7	WSW	5.2	WSW	0.0	0.0	0.0	7.4	
25	13.4	23.3	7.5	0.9	NE	2.9	SSW	6.2	SSE	0.0	0.0	0.0	7.8	
26	15.2	22.3	8.4	0.7	NE	2.2	WSW	5.7	S	0.0	0.0	0.0	1.7	
27	12.9	17.2	4.9	2.5	NE	8.2	ENE	13.8	ENE	0.0	0.0	0.0	0.6	
28	8.8	17.2	3.6	1.3	NE	4.9	ENE	9.3	E	0.0	0.0	0.0	7.6	
29	9.5	18.8	3.0	1.0	NE	3	WSW	4.7	SW	0.0	0.0	0.0	5.3	
30	12.0	20.7	4.2	1.2	NE	4.2	WSW	8.4	WSW	0.0	0.0	0.0	7.3	
31	15.0	17.9	11.4	1.1	SW	4.8	SW	9.2	SW	0.5	0.5	0.5	0.0	
前半旬	14.3	21.2	9.7	1.5	NE					17.5			25.4	
後半旬	12.2	19.0	5.9	1.3	NE					0.5			22.5	
旬	13.2	20.0	7.6	1.4	NE					18.0			47.9	
平年差/比	//	//	//							//			//	

地域雨量観測旬報

2014年10月21日～31日 島根県 (68)

(1/1)

観測所名	大東				伯太				佐田				福光				桜江				三隅						
	降水量(mm)				降水量(mm)				降水量(mm)				降水量(mm)				降水量(mm)				降水量(mm)						
	日計	平年比	最大1時間	最大10分間	日計	平年比	最大1時間	最大10分間	日計	平年比	最大1時間	最大10分間	日計	平年比	最大1時間	最大10分間	日計	平年比	最大1時間	最大10分間	日計	平年比	最大1時間	最大10分間	日計	平年比	最大1時間
21	34.0		12.5	5.5	38.5		14.5	5.5	29.0		15.0	4.5	13.5		6.5	2.0	10.0		3.0	1.0	13.5		5.0	1.5			
22	17.0		6.5	1.0	30.5		9.0	1.5	26.0		5.5	2.0	14.5		4.0	1.5	16.5		3.5	1.5	12.0		2.5	1.5			
23	0.5		0.5	0.5	0.0		0.0	0.0	0.0		0.0	0.0	0.0		0.0	0.0	0.0		0.0	0.0	0.0		0.0	0.0			
24	0.0		0.0	0.0	0.0		0.0	0.0	0.0		0.0	0.0	0.0		0.0	0.0	0.0		0.0	0.0	0.0		0.0	0.0			
25	0.0		0.0	0.0	0.0		0.0	0.0	0.0		0.0	0.0	0.0		0.0	0.0	0.0		0.0	0.0	0.0		0.0	0.0			
半旬計/最大	51.5	275	12.5	5.5	69.0	358	14.5	5.5	55.0	256	15.0	4.5	28.0	174	6.5	2.0	26.5	136	3.5	1.5	25.5	181	5.0	1.5			
26	0.0		0.0	0.0	0.0		0.0	0.0	0.0		0.0	0.0	0.0		0.0	0.0	0.0		0.0	0.0	0.0		0.0	0.0			
27	1.0		0.5	0.5	1.0		0.5	0.5	0.0		0.0	0.0	0.0		0.0	0.0	0.0		0.0	0.0	0.0		0.0	0.0			
28	0.0		0.0	0.0	0.0		0.0	0.0	0.0		0.0	0.0	0.0		0.0	0.0	0.0		0.0	0.0	0.0		0.0	0.0			
29	0.0		0.0	0.0	0.0		0.0	0.0	0.0		0.0	0.0	0.0		0.0	0.0	0.0		0.0	0.0	0.0		0.0	0.0			
30	0.0		0.0	0.0	0.0		0.0	0.0	0.0		0.0	0.0	0.0		0.0	0.0	0.0		0.0	0.0	0.0		0.0	0.0			
31	15.0		3.5	1.0	19.0		4.0	1.0	14.0		3.5	1.0	5.5		2.0	1.0	4.0		1.5	0.5	2.5		1.0	0.5			
半旬計/最大	16.0	70	3.5	1.0	20.0	85	4.0	1.0	14.0	53	3.5	1.0	5.5	28	2.0	1.0	4.0	17	1.5	0.5	2.5	14	1.0	0.5			
旬計	67.5	182			89.0	239			69.0	161			33.5	114			30.5	80			28.0	108					
旬最大	34.0		12.5	5.5	38.5		14.5	5.5	29.0		15.0	4.5	14.5		6.5	2.0	16.5		3.5	1.5	13.5		5.0	1.5			
起日	21		21	21	21		21	21	21		21	21	22		21	21	22		22	22	21		21	22			

観測所名	波佐				匹見																						
	降水量(mm)				降水量(mm)				降水量(mm)				降水量(mm)				降水量(mm)				降水量(mm)						
	日計	平年比	最大1時間	最大10分間	日計	平年比	最大1時間	最大10分間	日計	平年比	最大1時間	最大10分間	日計	平年比	最大1時間	最大10分間	日計	平年比	最大1時間	最大10分間	日計	平年比	最大1時間	最大10分間	日計	平年比	最大1時間
21	7.0		2.5	1.5	6.5		4.5	2.0																			
22	13.0		4.5	2.0	9.5		3.0	2.0																			
23	0.5		0.5	0.5	0.0		0.0	0.0																			
24	0.0		0.0	0.0	0.0		0.0	0.0																			
25	0.0		0.0	0.0	0.0		0.0	0.0																			
半旬計/最大	20.5	93	4.5	2.0	16.0	99	4.5	2.0																			
26	0.0		0.0	0.0	0.0		0.0	0.0																			
27	3.5		2.0	1.0	1.0		0.5	0.5																			
28	0.0		0.0	0.0	0.0		0.0	0.0																			
29	0.0		0.0	0.0	0.0		0.0	0.0																			
30	0.0		0.0	0.0	0.0		0.0	0.0																			
31	1.5		1.0	0.5	0.0		0.0	0.0																			
半旬計/最大	5.0	18	2.0	1.0	1.0	5	0.5	0.5																			
旬計	25.5	59			17.0	56																					
旬最大	13.0		4.5	2.0	9.5		4.5	2.0																			
起日	22		22	22	22		21	22																			

-) : 統計値を求める対象となる資料の一部が欠けているが、その範囲が許容の範囲内の値。
-] : 統計値を求める対象となる資料が、許容する範囲内の資料数を満たさず、十分な信頼を保証できない値。
- × : 統計値を求める対象となる資料が、参考値もしくは欠測により全くなく統計値を求めることができない。

地域気象観測月報(集計値)

島根県 (68) 2014年10月
1/2頁

観測所名	西郷	西郷岬	海士	鹿島	斐川	松江	出雲	大田	掛合	横田	赤名	川本	浜田	瑞穂	弥栄
平均	16.3	16.8	16.8	16.5	16.7	17.0	16.0	16.9	14.7	13.6	13.2	15.2	17.2	13.1	13.5
平年差	-0.2	-0.7	0.2	0.1	-0.4	0.2	-0.3	0.1	0.3	0	0.2	0.2	-0.2	-0.2	0
最高	24.4	24.2	23.9	26.8	27.1	26.6	26.2	26.5	25.4	24.6	25.2	27.4	25.5	27.3	25.3
起日	3	3	10	21	21	21	10	11	10	9	10	10	21	10	11
最低	5.2	7.7	4.4	5.5	4.5	6.9	4.2	6.0	3.0	0.6	0.1	5.1	6.8	-0.8	-0.8
起日	28	28	29	28	28	28	29	28	29	29	29	29	29	29	29
最高平均	20.6	19.9	20.8	21.6	21.6	21.7	21.4	22.0	20.7	19.9	19.2	21.8	21.5	20.6	20.1
最高平年差	-0.5	-1.0	-0.3	0.1	-0.6	0.0	-0.3	-0.5	0.3	0.2	0.4	0.6	-0.4	0.7	0.7
最低平均	12.1	13.6	12.1	11.8	12.1	13.0	11.0	12.7	9.8	8.0	7.8	10.6	13.3	7.2	7.9
最低平年差	0.0	-0.5	0.5	0.0	-0.2	0.3	-0.2	0.4	0.3	-0.3	-0.1	0.0	0.0	-0.6	-0.1
積算気温	506	522	504	512	517	526	496	523	408	396	375	452	533	360	394
平均0 未満日数	0	0	0	0	0	0	0	0	0	0	0	0	0	0	0
平均25 以上日数	0	0	0	0	0	0	0	0	0	0	0	0	0	0	0
最高0 未満日数	0	0	0	0	0	0	0	0	0	0	0	0	0	0	0
最高25 以上日数	0	0	0	5	5	5	4	6	2	0	1	6	2	2	3
最高30 以上日数	0	0	0	0	0	0	0	0	0	0	0	0	0	0	0
最高35 以上日数	0	0	0	0	0	0	0	0	0	0	0	0	0	0	0
最低0 未満日数	0	0	0	0	0	0	0	0	0	0	0	0	0	1	1
最低25 以上日数	0	0	0	0	0	0	0	0	0	0	0	0	0	0	0
日照	167.1		163.2	159.4		162.7	164.0	171.3	126.7	149.3	132.2	139.4	177.0	154.2	154.1
平年比	104		112	103		103	103	107	105	107	108	105	106	105	103
0.1時間未満日数	7		8	5		5	6	5	6	5	6	6	6	5	6
平均風速	3.3	4.8	2.1	2.1	4.8	3.2	2.4	2.0	1.0	1.4	1.2	1.0	3.7	0.9	1.8
最大風速	13.5	18.5	9.8	13.1	20.8	17.9	13.4	11	7.4	12.1	7.7	6.7	15.9	5.6	15.2
最大風速風向	ENE	NNE	ENE	NNE	NNE	NE	NNE	NNW	NE	N	SW	NE	W	N	N
起日	13	13	13	13	13	13	13	13	6	13	13	16	13	16	13
最大瞬間風速	23.9	30.3	18.7	26.4	26.7	27.6	21.7	23.9	14.6	26	16.5	15.4	25.7	13.2	26.9
最大瞬間風速風向	NE	NE	ENE	NNW	NNE	NE	NE	N	NNW	NE	NNE	NE	NE	W	N
起日	13	13	13	13	13	13	13	13	13	13	13	13	13	13	13
最多風向	NW	N	NE	NE	SSE	E	ENE	SSE	NNW	NE	N	NNE	ENE	ENE	N
10m/s以上日数	1	10	0	1	10	7	1	1	0	2	0	0	8	0	1
15m/s以上日数	0	1	0	0	2	1	0	0	0	0	0	0	1	0	1
20m/s以上日数	0	0	0	0	1	0	0	0	0	0	0	0	0	0	0
30m/s以上日数	0	0	0	0	0	0	0	0	0	0	0	0	0	0	0
降水	252.5	234.5	183.5	259.0	201.0	251.5	205.0	170.5	259.5	225.0	151.5	159.0	156.5	166.5	178.0
平年比	221	242	193	212	208	210	188	158	207	191	140	142	152	158	130
最大日降水量	109.5	102.5	79.0	106.0	59.5	86.5	56.5	48.5	85.0	97.5	46.5	49.0	48.5	60.0	50.0
起日	13	13	13	13	13	13	13	13	13	13	13	13	13	13	2
最大1時間降水量	20.5	19.0	15.0	16.5	16.5	16.5	12.0	13.5	15.5	11.5	13.0	21.5	13.0	13.5	31.5
起日 時分	13 16:48	13 16:46	13 15:59	21 22:50	12 23:43	12 23:59	12 23:42	21 23:25	21 23:35	13 19:06	2 07:25	2 07:12	2 06:52	2 06:30	2 06:19
最大10分間降水量	4.5	5.0	3.0	6.5	4.5	6.0	4.0	5.5	4.0	2.5	3.5	5.0	4.0	3.5	8.0
起日 時分	13 15:59	16 19:48	13 16:33	21 22:03	12 23:13	12 23:29	12 23:23	2 11:32	21 23:18	13 18:23	5 15:21	2 06:56	2 06:21	21 14:25	2 06:01
1mm以上日数	9	9	7	8	11	12	9	8	9	10	10	12	9	10	11
10mm以上日数	5	4	4	7	7	7	7	6	8	7	5	5	5	5	5
30mm以上日数	3	3	2	4	1	2	3	2	3	1	1	2	2	1	3
50mm以上日数	1	1	1	1	1	1	1	0	1	1	0	0	0	1	1
70mm以上日数	1	1	1	1	0	1	0	0	1	1	0	0	0	0	0
100mm以上日数	1	1	0	1	0	0	0	0	0	0	0	0	0	0	0

-) : 統計値を求める対象となる資料の一部が欠けているが、その範囲が許容の範囲内の値。
-] : 統計値を求める対象となる資料が、許容する範囲内の資料数を満たさず、十分な信頼を保證できない値。
- x : 統計値を求める対象となる資料が、参考値もしくは欠測により全く統計値を求めることができない。

地域気象観測月報(集計値)

島根県 (68)

2014年10月

2/2頁

観測所名	高津	益田	津和野	吉賀		
気	平均	16.6	17.3	15.4	14.6	
	平年差	-0.7	0	0.1	//	
	最高	25.7	28.0	27.4	26.7	
	起日	21	21	10	10	
	最低	6.1	6.2	2.9	3.0	
	起日	29	29	29	29	
	最高平均	20.9	22.4	22.2	21.1	
	最高平年差	-1.1	-0.2	0.1	//	
	最低平均	12.5	12.9	10.5	9.7	
	最低平年差	-0.6	0.3	0.2	//	
	積算気温	514	537	469	435	
	温	平均0 未満日数	0	0	0	0
		平均25 以上日数	0	0	0	0
		最高0 未満日数	0	0	0	0
最高25 以上日数		1	6	7	3	
最高30 以上日数		0	0	0	0	
最高35 以上日数		0	0	0	0	
最低0 未満日数		0	0	0	0	
最低25 以上日数		0	0	0	0	
日照	月計		164.9	134.8	132.6	
	平年比		99	102	//	
	0.1時間未満日数		6	5	6	
風向・風速	平均風速	3.3	1.7	1.2	1.7	
	最大風速	13.7	9	10.1	12.2	
	最大風速風向	NNE	NNE	NNE	ENE	
	起日	13	13	13	6	
	最大瞬間風速	25.2	21.3	23.4	22.3	
	最大瞬間風速風向	NNE	NNE	NNE	NE	
	起日	13	13	13	13	
	最多風向	SSE	NNE	NNE	NE)	
	10m/s以上日数	1	0	1	2	
	15m/s以上日数	0	0	0	0	
	20m/s以上日数	0	0	0	0	
	30m/s以上日数	0	0	0	0	
	降水量	月計	138.0	134.5	175.0	124.5
		平年比	143	134	152	//
最大日降水量		50.5	47.5	70.0	50.0	
起日		13	2	13	13	
最大1時間降水量		30.0	32.5	13.5	11.5	
起日 時分		2 05:31	2 05:35	2 05:57	2 06:29	
最大10分間降水量		7.0	8.5	6.0	5.0	
起日 時分		2 05:24	2 05:31	2 05:14	2 05:47	
1mm以上日数		6	7	9	8	
10mm以上日数		4	4	5	3	
30mm以上日数		2	2	2	1	
50mm以上日数		1	0	1	1	
70mm以上日数		0	0	1	0	
100mm以上日数		0	0	0	0	

地域雨量観測月報(集計値)

島根県 (68) 2014年10月
1/1頁

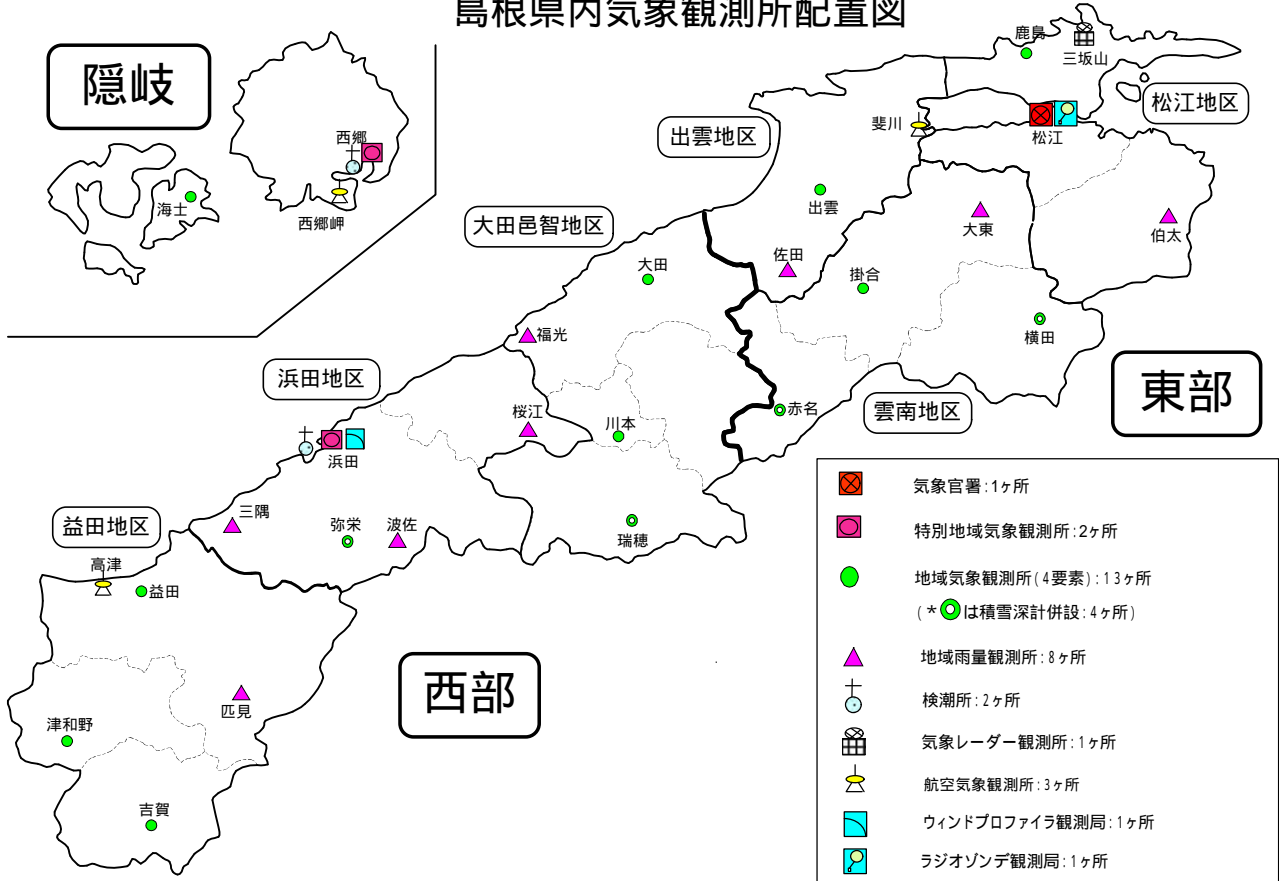
観測所名	大東	伯太	佐田	福光	桜江	三隅	波佐	匹見							
月計	198.5	254.5	253.5	134.0	152.5	142.5	176.0	140.5							
平年比	170	200	189	125	121	136	125	128							
最大日降水量	61.5	90.5	80.5	43.0	49.5	52.5	62.5	48.5							
起日	13	13	13	13	13	13	13	13							
最大1時間降水量	12.5	14.5	15.0	9.0	16.5	24.0	19.5	14.5							
起日 時分	21 16:12	21 16:39	21 23:27	12 20:47	2 06:58	2 06:07	2 06:28	2 06:26							
最大10分間降水量	5.5	5.5	4.5	3.5	3.5	6.5	6.0	4.5							
起日 時分	21 15:30	21 23:06	21 22:55	12 19:57	2 06:51	2 05:52	2 05:43	2 05:53							
1mm以上日数	11	12	10	9	10	7	11	9							
10mm以上日数	8	8	8	5	6	5	5	5							
30mm以上日数	2	3	1	2	2	2	2	2							
50mm以上日数	1	1	1	0	0	1	1	0							
70mm以上日数	0	1	1	0	0	0	0	0							
100mm以上日数	0	0	0	0	0	0	0	0							

観測所名															
月計															
平年比															
最大日降水量															
起日															
最大1時間降水量															
起日 時分															
最大10分間降水量															
起日 時分															
1mm以上日数															
10mm以上日数															
30mm以上日数															
50mm以上日数															
70mm以上日数															
100mm以上日数															

観測所名															
月計															
平年比															
最大日降水量															
起日															
最大1時間降水量															
起日 時分															
最大10分間降水量															
起日 時分															
1mm以上日数															
10mm以上日数															
30mm以上日数															
50mm以上日数															
70mm以上日数															
100mm以上日数															

- ⌋: 統計値を求める対象となる資料の一部が欠けているが、その範囲が許容の範囲内の値。
- ⌋: 統計値を求める対象となる資料が、許容する範囲内の資料数を満たさず、十分な信頼を保證できない値。
- ×: 統計値を求める対象となる資料が、参考値もしくは欠測により全く統計値を求めることができない。

島根県内気象観測所配置図



平成26年4月1日現在

島根県地域気象観測所（アメダス）所在地一覧表

観測所	気温	降水量	日照	風向 風速	積雪	所在地	緯度	経度	海面上 の高さ
西郷						隠岐郡隠岐の島町西町大城ノ一（西郷特別地域気象観測所）	36°12.2'	133°20.0'	27m
西郷岬						隠岐郡隠岐の島町岬町（隠岐航空気象観測所）	36°10.7'	133°19.4'	80m
海士						隠岐郡海士町海士	36°05.8'	133°05.8'	3m
鹿島						松江市鹿島町北講武	35°31.2'	133°01.3'	5m
斐川						出雲市斐川町沖州（出雲航空気象観測所）	35°24.8'	132°53.4'	2m
松江						松江市西津田（松江地方気象台）	35°27.4'	133°03.9'	17m
出雲						出雲市芦渡町	35°19.9'	132°43.8'	20m
大東						雲南市大東町下阿用	35°19.1'	132°57.9'	56m
伯太						安来市伯太町西母里	35°21.0'	133°16.4'	23m
佐田						出雲市佐田町大呂	35°13.3'	132°43.4'	100m
大田						大田市大田町大田	35°11.4'	132°29.8'	30m
掛合						雲南市掛合町掛合	35°11.8'	132°48.9'	215m
横田						仁多郡奥出雲町稲原	35°10.4'	133°06.2'	369m
福光						大田市温泉津町福光	35°04.2'	132°20.0'	8m
赤名						飯石郡飯南町下赤名	35°00.1'	132°42.7'	444m
桜江						江津市桜江町川戸	34°57.2'	132°20.0'	32m
川本						邑智郡川本町川本	34°58.6'	132°29.5'	132m
浜田						浜田市大辻町（浜田特別地域気象観測所）	34°53.8'	132°04.2'	19m
瑞穂						邑智郡邑南町淀原	34°51.2'	132°31.8'	327m
三隅						浜田市三隅町三隅	34°47.3'	131°57.5'	11m
弥栄						浜田市弥栄町長安本郷	34°46.6'	132°06.5'	380m
波佐						浜田市金城町波佐	34°46.8'	132°11.8'	370m
高津						益田市内田町（石見航空気象観測所）	34°40.5'	131°47.4'	54m
益田						益田市あけぼの東町	34°40.6'	131°50.6'	4m
匹見						益田市匹見町匹見	34°34.3'	132°01.0'	259m
津和野						鹿足郡津和野町森村	34°27.7'	131°46.2'	165m
吉賀						鹿足郡吉賀町七日市	34°23.5'	131°53.6'	250m

中国地方 1か月予報

(11月1日から11月30日までの天候見通し)

平成26年10月30日
広島地方気象台発表

<予想される向こう1か月の天候>


向こう1か月の出現の可能性が最も大きい天候と、特徴のある気温、降水量等の確率は以下のとおりです。

山陰では、平年と同様に曇りや雨の日が多いでしょう。山陽では、平年に比べ晴れの日が少ない見込みです。

向こう1か月の平均気温は、平年並または高い確率ともに40%です。降水量は、山陽で平年並または多い確率ともに40%です。日照時間は、山陽で平年並または少ない確率ともに40%です。

週別の気温は、1週目は、平年並の確率50%です。2週目は、高い確率50%です。3～4週目は、平年並または高い確率ともに40%です。

<向こう1か月の気温、降水量、日照時間の各階級の確率(%)>



<気温経過の各階級の確率(%)>



<予報の対象期間>

1か月 : 11月 1日(土)～11月30日(日)
1週目 : 11月 1日(土)～11月 7日(金)
2週目 : 11月 8日(土)～11月14日(金)
3～4週目 : 11月15日(土)～11月28日(金)

<次回発表予定等>

1か月予報 : 毎週木曜日 14時30分 次回は11月6日
3か月予報 : 11月25日(火) 14時

<参考資料（平年並の範囲等）>

(1) 30年平均値（向こう1か月の平均気温、降水量等と1週目、2週目、3～4週目の平均気温）

	気温 ()	降水量 (mm)	日照時間 (時間)	気温()		
				1週目	2週目	3～4週目
松江	11.6	130.6	112.7	13.7	12.5	10.4
西郷	11.6	137.7	109.7	13.6	12.6	10.5
浜田	12.8	109.0	116.0	14.7	13.7	11.8
鳥取	11.6	159.4	108.8	13.6	12.5	10.4
米子	11.8	128.6	114.5	13.9	12.8	10.6
境	12.0	157.8	108.5	14.1	12.9	10.8
広島	12.5	68.2	151.6	14.8	13.6	11.2
呉	13.3	65.4	149.5	15.4	14.3	12.0
福山	11.7	54.4	151.7	13.9	12.7	10.4
岡山	12.3	51.2	151.9	14.6	13.4	11.1
津山	9.3	61.9	117.3	11.6	10.4	8.0

なお、気温、降水量等の「平年並」の範囲は、地点ごとに幾分違いはありますが、下に示した地域平均の「平年並」の範囲を参考にしてください。

(2) 1981～2010年のデータに基づいた向こう1か月地域平均の気温、降水量等の平年差（比）の「平年並」の範囲は次のとおりです。

	気温平年差()	降水量平年比(%)	日照時間平年比(%)
中国地方	-0.3～+0.4	79～117	98～107
山陰	-0.3～+0.2	91～115	99～106
山陽	-0.2～+0.4	61～111	98～107

(3) この予報期間の1週目、2週目、3～4週目の地域平均の気温平年差の「平年並」の範囲は次のとおりです。

	1週目	2週目	3～4週目
中国地方	-0.5～+0.9	-0.5～+0.9	-0.6～+0.4
山陰	-0.5～+0.9	-0.5～+0.8	-0.5～+0.4
山陽	-0.5～+1.0	-0.5～+1.0	-0.6～+0.5

<参考資料（利用上の注意）>

- (1) 気温（降水量）等は、「低い（少ない）」「平年並」「高い（多い）」の3つの階級で予報します。階級の幅は、1981～2010年の30年間における各階級の出現率が等分（それぞれ33%）となるように決めてあります（気候的出現率と呼びます）。
- (2) 予報する確率の数値は、それぞれの階級が出現する可能性の大きさを表しています。予測資料の信頼性が大きい場合には気候的出現率から大きく隔たった10%以下や60%以上の確率を付けられますが、特定の階級を強調できない場合には気候的出現率と同じかそれと同程度（30%、40%）の確率しか付けられません。
- (3) 晴れや雨などの天気日数は、平年の日数よりも多い（少ない）場合は「平年に比べて多い（少ない）」、また平年の日数と同程度に多い（少ない）場合には「平年と同様に多い（少ない）」と表現します。なお、単に多い（少ない）と表現した場合には対象期間の2分の1より多い（少ない）ことを意味します。