

# 島根県農業気象速報

平成26年1月中旬

島根県  
松江地方気象台

平成26年1月21日発行

## 気象概況 平成 26 年 1 月中旬

この期間は、冬型の気圧配置や寒気の影響で、雨や雪の降る日が多かった。

日付	天気概況	松江(06時～18時)	松江(18時～翌06時)
11日	冬型の気圧配置が緩む	曇時々雨一時晴、みぞれを伴う	曇一時晴
12日	寒気の影響を受ける	曇時々雨、あられを伴う	雨時々曇一時みぞれ
13日	冬型の気圧配置となる	みぞれ時々雨一時雪	曇一時みぞれ、霧を伴う
14日	気圧の谷の影響を受ける	曇一時雨、霧を伴う	雨後一時みぞれ、あられを伴う
15日	寒気の影響を受ける	雨、あられを伴う	雨時々曇
16日	寒気の影響を受ける	曇時々雨	雨、雷・あられを伴う
17日	冬型の気圧配置となる	雨時々曇、雷・あられを伴う	曇時々雨一時雪、雷・あられを伴う
18日	冬型の気圧配置が続く	曇時々みぞれ一時雨、あられを伴う	曇時々雪、あられを伴う
19日	冬型の気圧配置が続く	曇一時雪	薄曇一時晴
20日	低気圧が日本海を東に進む	雨時々曇一時晴	みぞれ時々曇一時雪

### 気象官署・特別地域気象観測所の観測値(1月中旬)

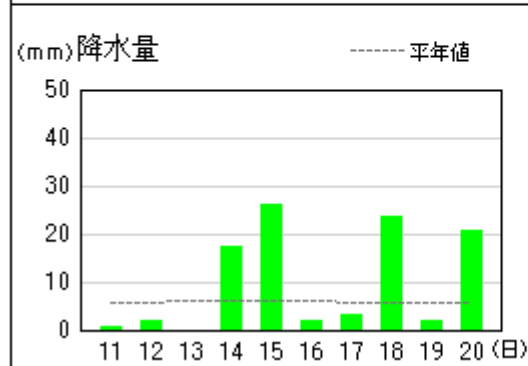
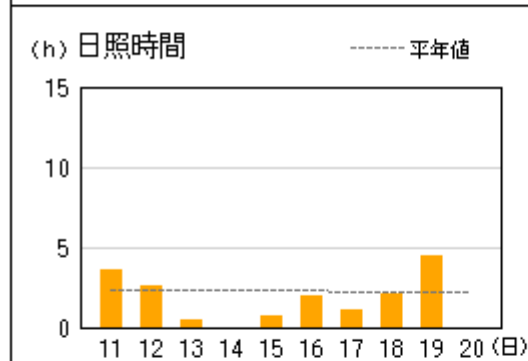
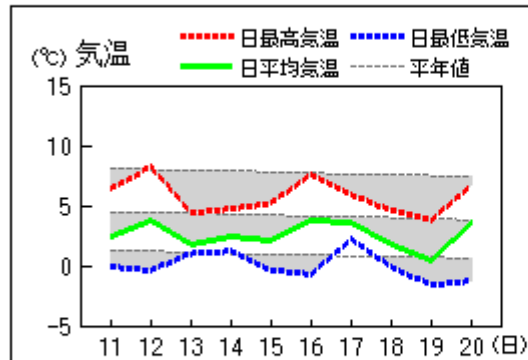
要素	気温( )						降水量(mm)		日照時間(h)	
	平均		最高		最低					
	本年	平年	本年	平年	本年	平年	本年	平年	本年	平年
松江	3.1	4.4	6.5	8.1	0.5	1.2	81.0	51.0	13.6	21.8
浜田	5.0	6.0	7.7	9.2	2.3	2.9	45.0	38.1	9.0	21.6
西郷	2.6	4.2	5.8	7.7	0.0	1.0	97.0	60.7	16.9	22.5

平均気温は、全域「低い」。降水量は、松江・西郷「多い」、浜田「平年並」。日照時間は、松江・西郷「少ない」、浜田「かなり少ない」。

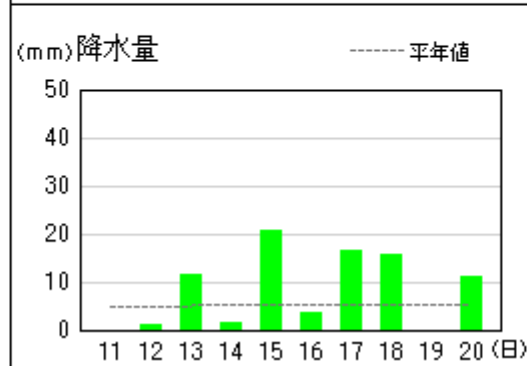
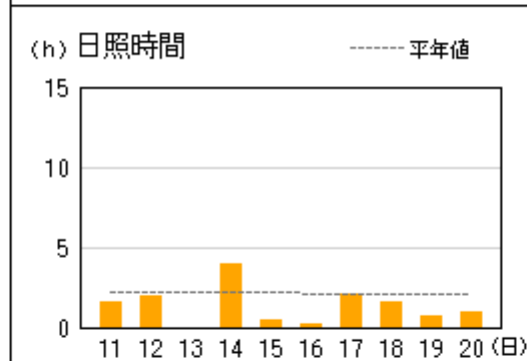
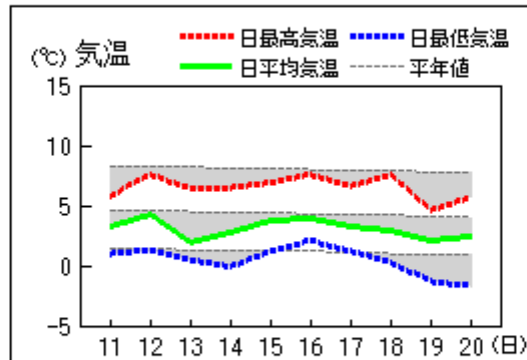
注：地上気象観測における平年の統計期間は、松江、浜田、西郷とも 1981～2010 年の 30 年間である。

アメダス 気象経過図：2014年01月11日-2014年01月20日

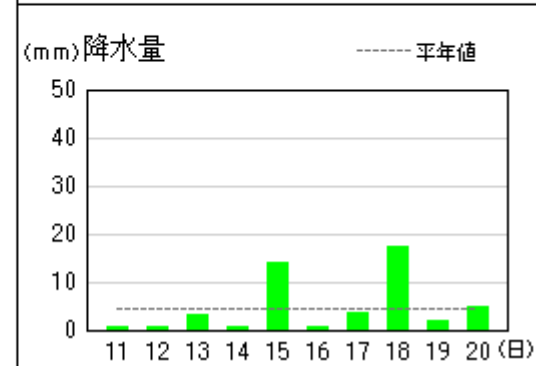
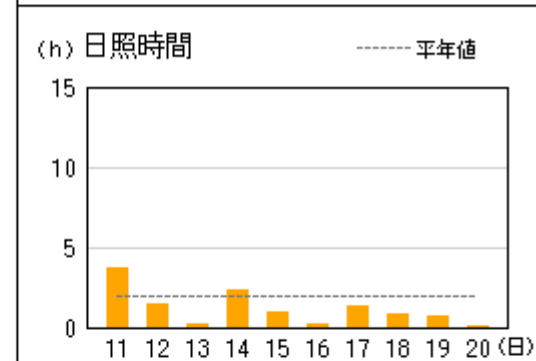
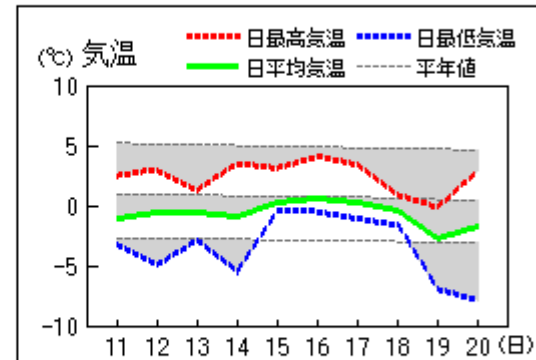
西郷



松江

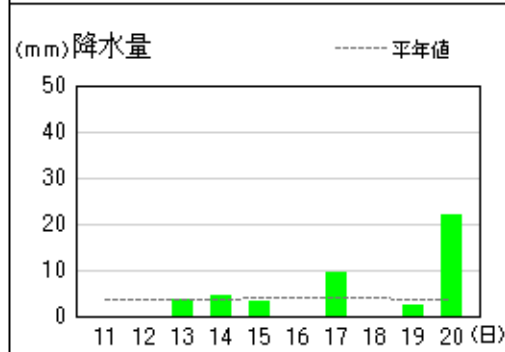
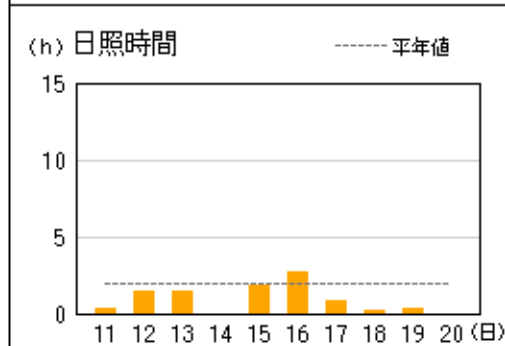
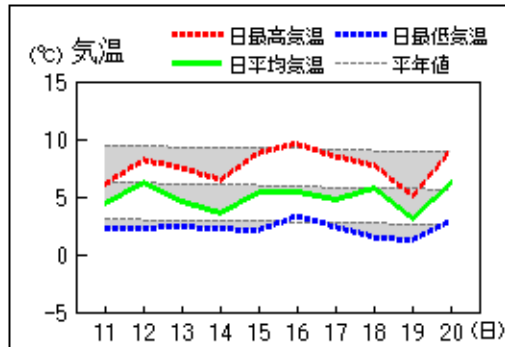


横田

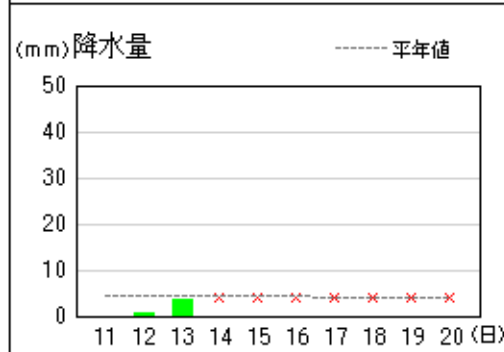
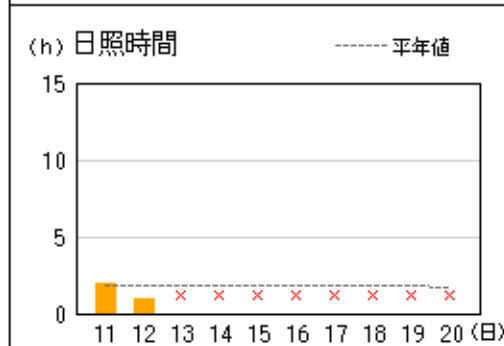
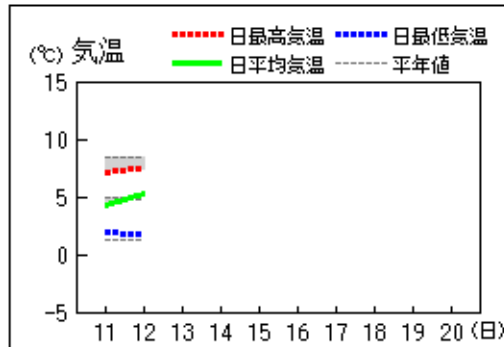


アメダス 気象経過図：2014年01月11日-2014年01月20日

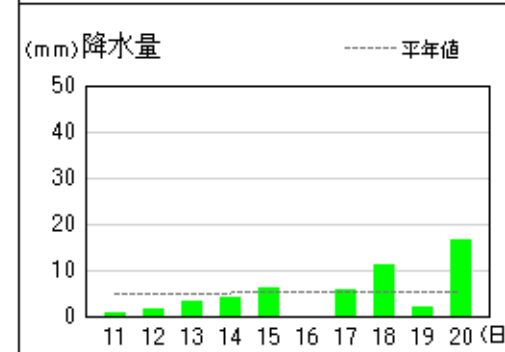
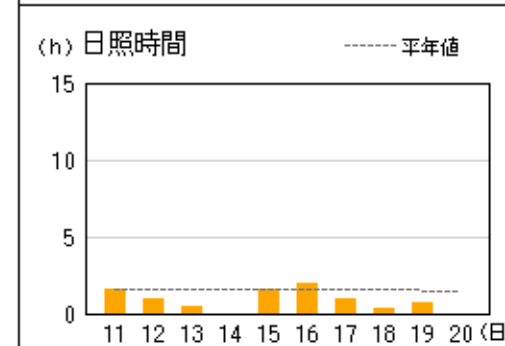
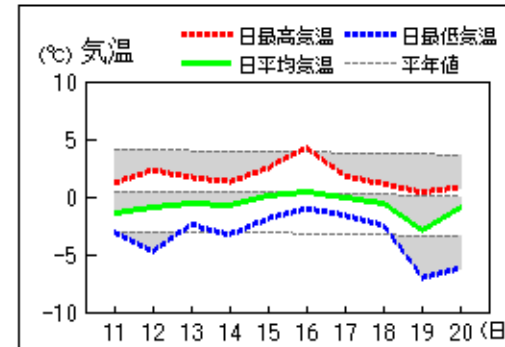
浜田



出雲



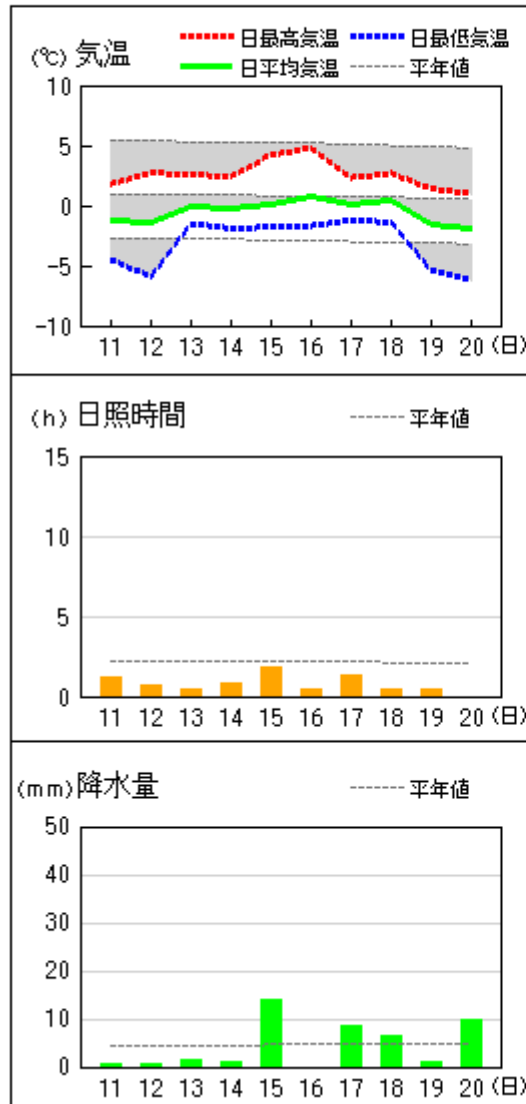
赤名



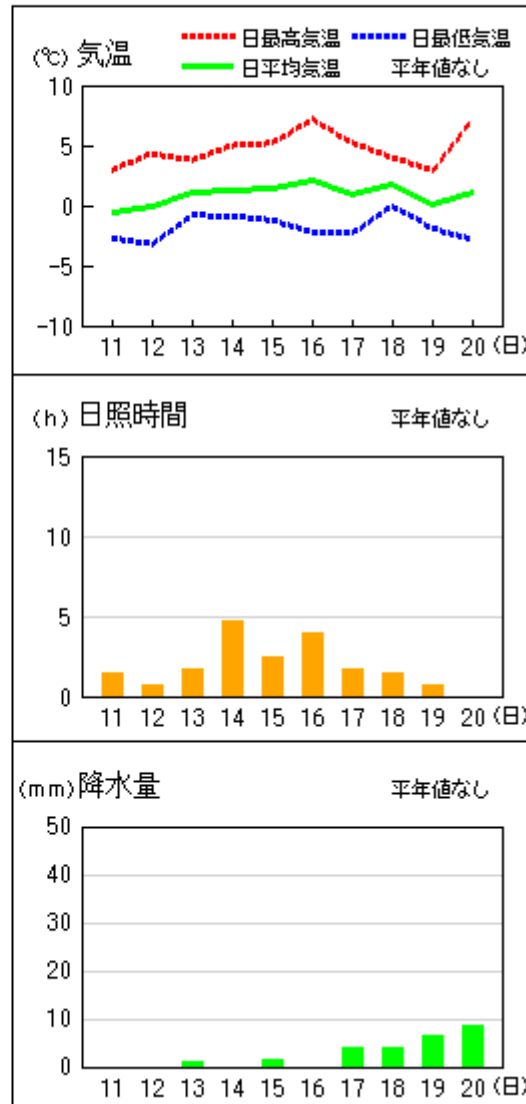
注) 出雲は、機器の障害のため13日から観測を休止しています。

アメダス 気象経過図：2014年01月11日-2014年01月20日

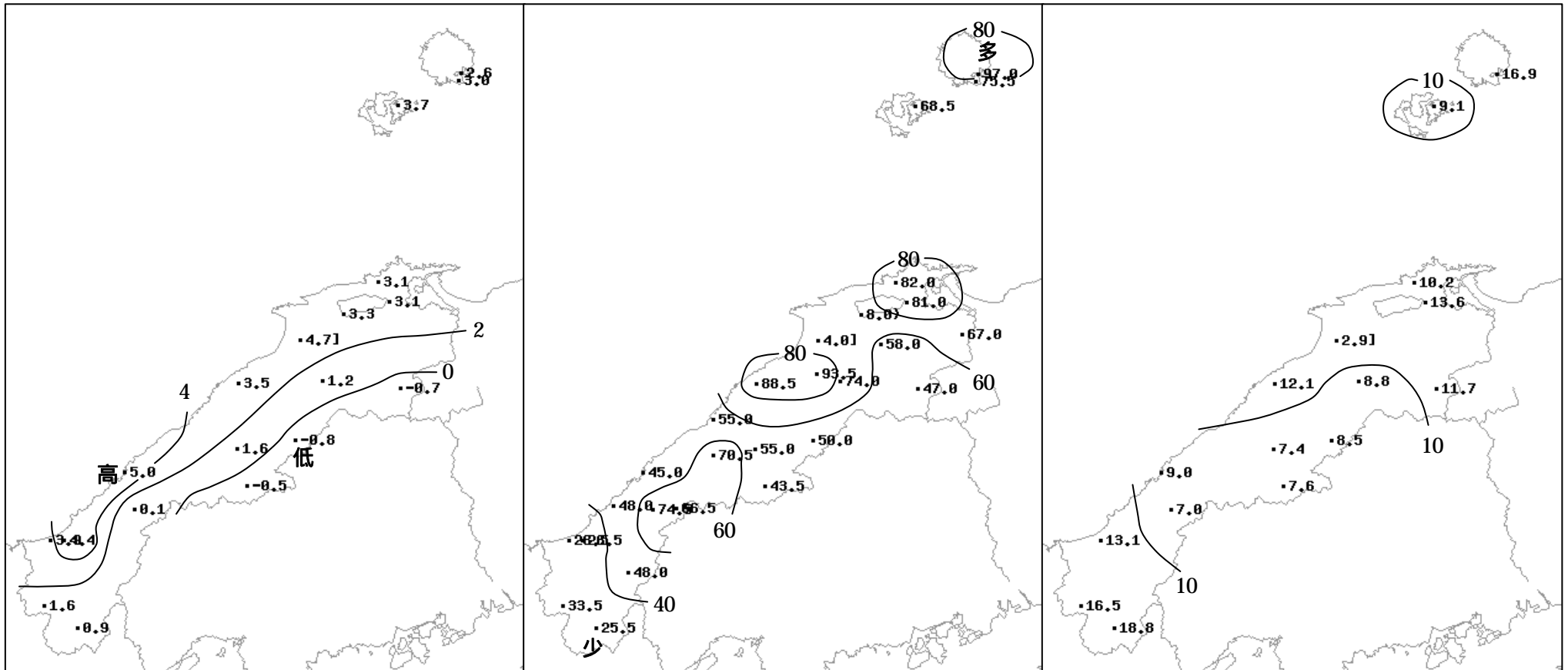
瑞穂



吉賀



## 2014年（平成26年）1月中旬の気象分布図



) : 統計値を求める対象となる資料の一部が欠けているが、その範囲が許容の範囲内の値。

] : 統計値を求める対象となる資料が、許容する範囲内の資料数を満たさず、十分な信頼を保證できない値。

平均気温 ( )

降水量 (mm)

日照時間 (h)

## 地域気象観測旬報

2014年1月11日～20日 島根県 (68)  
(1/5)

観測所名	西郷										10 以上積算気温			0
	気温( )			風向・風速(m/s)						降水量(mm)			日照 (h)	
	平均	最高	最低	平均	最多	最大	風向	瞬間	風向	日計	1時間	10分		
11	2.5	6.4	-0.1	2.3	NW	5.4	NW	9.4	WNW	0.5	0.5	0.5	3.6	
12	3.8	8.2	-0.4	3.0	WNW	6.2	NW	13.2	WNW	2.0	1.0	0.5	2.6	
13	1.8	4.4	1.0	2.3	N	4.8	NNW	9.8	NW	0.0	0.5	0.0	0.4	
14	2.5	4.7	1.2	2.6	NNW	7.2	E	11.1	E	17.5	4.0	1.5	0.0	
15	2.1	5.2	-0.4	3.2	NW	7.5	N	14.9	NNE	26.0	10.0	2.0	0.7	
16	3.7	7.6	-0.7	2.3	NW	5.9	W	9.3	W	2.0	1.5	0.5	2.0	
17	3.6	5.9	2.2	2.2	NNE	5.7	W	9.5	NE	3.0	1.0	0.5	1.1	
18	1.8	4.6	-0.1	3.6	NW	8.9	NNW	18.6	N	23.5	5.0	1.5	2.1	
19	0.4	3.8	-1.6	2.5	NNW	6.1	NNW	11.5	NNW	2.0	1.5	1.0	4.4	
20	3.6	6.7	-1.3	3.3	WNW	9.2	WSW	16.4	SW	20.5	4.0	1.5	0.0	
前半旬	2.5	5.8	0.3	2.7	NW					46.0			7.3	
後半旬	2.6	5.7	-0.3	2.8	NW					51.0			9.6	
旬	2.6	5.8	0.0	2.7	NW					97.0			16.9	
平年差/比	-1.6	-1.9	-1.0							160			75	

観測所名	西郷岬										10 以上積算気温			0
	気温( )			風向・風速(m/s)						降水量(mm)			日照 (h)	
	平均	最高	最低	平均	最多	最大	風向	瞬間	風向	日計	1時間	10分		
11	3.8	6.6	0.9	4.6	WNW	8.8	WNW	14.4	WNW	0.5	0.5	0.5		
12	4.9	8.4	1.0	6.0	WNW	9.5	W	14.9	WSW	1.5	0.5	0.5		
13	1.4	2.7	0.5	4.9	N	8.6	N	12.9	N	0.0	0.0	0.0		
14	2.3	4.9	0.7	4.3	N	7	E	11.3	ENE	17.0	4.0	1.5		
15	2.5	4.5	0.7	5.5	N	11.1	NNE	17.0	NNE	14.0	5.5	1.0		
16	4.3	6.9	0.6	3.5	NNW	7.1	WNW	10.8	NW	3.0	2.5	1.0		
17	3.6	5.0	1.1	4.8	NNE	7.7	N	10.8	NE	2.5	1.5	1.5		
18	1.8	4.5	-0.7	5.2	NNW	10.5	NW	19.0	NW	18.5	4.0	1.0		
19	0.1	2.4	-1.7	3.3	NNW	8.9	NW	14.4	NW	1.5	1.5	0.5		
20	4.8	6.9	-0.4	6.2	S	12.9	SW	18.0	SW	17.0	4.0	1.0		
前半旬	3.0	5.4	0.8	5.1	N					33.0				
後半旬	2.9	5.1	-0.2	4.6	NNW					42.5				
旬	3.0	5.3	0.3	4.8	N					75.5				
平年差/比	-1.6	-2.1	-1.4							200				

観測所名	海士										10 以上積算気温			0
	気温( )			風向・風速(m/s)						降水量(mm)			日照 (h)	
	平均	最高	最低	平均	最多	最大	風向	瞬間	風向	日計	1時間	10分		
11	4.5	6.6	-0.6	2.7	WSW	5.7	W	10.7	WNW	0.0	0.0	0.0	1.7	
12	5.7	7.9	-0.6	3.7	W	6.7	W	12.2	WSW	0.0	0.0	0.0	2.9	
13	2.3	3.9	0.8	2.3	NNE	4.9	NNE	9.6	NNE	1.0	1.0	0.5	0.1	
14	2.2	4.3	0.6	0.9	ENE	4	ENE	7.1	ENE	13.5	4.0	1.5	0.1	
15	3.1	5.1	-0.5	2.6	NNE	7.6	NNE	14.2	NE	2.5	1.0	0.5	0.1	
16	5.2	7.1	0.4	1.5	WNW	4.3	W	8.2	W	0.0	0.0	0.0	0.6	
17	4.9	6.1	2.8	2.6	ENE	4.4	ENE	9.0	WNW	4.5	3.5	1.0	1.0	
18	2.2	5.0	0.2	2.9	W	8.5	NE	16.7	W	26.5	5.5	2.5	1.4	
19	1.4	3.6	-1.0	2.2	N	5.6	N	13.1	NNE	0.0	0.0	0.0	1.2	
20	5.2	7.7	-0.5	2.5	WSW	6.6	W	12.2	W	20.5	5.0	2.0	0.0	
前半旬	3.6	5.6	-0.1	2.4	W					17.0			4.9	
後半旬	3.8	5.9	0.4	2.3	N					51.5			4.2	
旬	3.7	5.7	0.2	2.4	W					68.5			9.1	
平年差/比	-1.2	-2.2	-1.2							150			50	

観測所名	鹿島										10 以上積算気温			0
	気温( )			風向・風速(m/s)						降水量(mm)			日照 (h)	
	平均	最高	最低	平均	最多	最大	風向	瞬間	風向	日計	1時間	10分		
11	3.2	6.2	0.6	2.8	E	6.2	SW	11.7	W	0.0	0.0	0.0	1.3	
12	4.7	8.2	0.8	3.5	WNW	8	W	13.1	WNW	1.0	0.5	0.5	2.9	
13	1.4	6.9	0.3	1.1	NNW	5.4	N	10.6	NNW	18.0	4.5	2.5	0.0	
14	2.3	6.5	-0.3	0.9	E	3.3	W	4.5	W	2.0	0.5	0.5	1.5	
15	3.8	6.0	0.6	2.9	E	7.2	W	13.1	W	20.5	5.0	2.5	0.3	
16	4.1	7.8	1.6	1.3	S	3.4	SW	5.3	WNW	4.5	1.5	1.0	0.2	
17	3.2	6.2	1.2	1.4	ENE	3.6	S	5.5	E	10.5	2.5	1.5	1.6	
18	3.6	6.6	0.5	3.5	NW	7.5	W	18.9	NNE	13.5	5.0	2.5	0.9	
19	2.0	3.9	-2.1	2.4	NNW	5.9	N	12.7	NNW	0.0	0.0	0.0	0.8	
20	2.9	7.3	-2.1	2.2	S	5.3	W	13.2	W	12.0	3.5	1.0	0.7	
前半旬	3.1	6.8	0.4	2.2	E					41.5			6.0	
後半旬	3.2	6.4	-0.2	2.2	NNW					40.5			4.2	
旬	3.1	6.6	0.1	2.2	E					82.0			10.2	
平年差/比	-1.4	-1.4	-1.1							156			53	

- ) : 統計値を求める対象となる資料の一部が欠けているが、その範囲が許容の範囲内の値。
- ] : 統計値を求める対象となる資料が、許容する範囲内の資料数を満たさず、十分な信頼を保証できない値。
- × : 統計値を求める対象となる資料が、参考値もしくは欠測により全くなく統計値を求めることができない。

## 地域気象観測旬報

2014年1月11日～20日 島根県 (68)  
(2/5)

観測所名	斐川										10 以上積算気温			日照 (h)
	気温( )			風向・風速(m/s)						降水量(mm)				
	平均	最高	最低	平均	最多	最大	風向	瞬間	風向	日計	1時間	10分		
11	3.4	6.5	1.1	4.1	SSE	7.6	W	11.3	W	0.0	0.0	0.0		
12	4.5	7.9	1.1	4.5	W	8.2	W	11.3	W	1.0	1.0	0.5		
13	2.0	6.3	0.5	2.5	NW	8.8	NW	11.3	WNW	4.0	2.5	1.0		
14	2.5	6.6	-0.1	2.2	S	5.2	SSE	6.7	SSE	0.0	0.0	0.0		
15	4.0	7.0	1.4	4.9	N	9.8	NNE	12.9	NNE	3.0	0.5	0.5		
16	4.2	7.6	2.5	2.3	S	4.8	NW	7.2	SSE	0.0	0.5	0.0		
17	3.0	6.6	0.0	2.9	SSE	7	WSW	9.3	ESE	0.0	0.0	0.0		
18	3.6	8.0	0.1	6.6	WNW	13.8	NNW	19.5	WNW	0.0	0.0	0.0		
19	2.2	4.4	-0.4	5.2	N	12.1	NNW	14.9	NNW	0.0	0.0	0.0		
20	3.2	6.7	-0.9	3.1	S	8.5	SSE	10.8	SSE	0.0	0.0	0.0		
前半旬	3.3	6.9	0.8	3.6	S					8.0				
後半旬	3.2	6.7	0.3	4.0	S					0.0				
旬	3.3	6.8	0.5	3.8	S					8.0				
平年差/比	-1.1	-1.5	-0.3							18				

観測所名	松江										10 以上積算気温			日照 (h)
	気温( )			風向・風速(m/s)						降水量(mm)				
	平均	最高	最低	平均	最多	最大	風向	瞬間	風向	日計	1時間	10分		
11	3.2	5.8	1.0	3.1	SW	7.5	W	11.6	WSW	0.0	0.0	0.0	1.6	
12	4.3	7.6	1.3	4.0	W	9.4	W	14.1	W	1.0	1.0	0.5	2.0	
13	1.9	6.4	0.5	1.8	ESE	8.1	W	12.0	W	11.5	4.0	1.5	0.0	
14	2.7	6.5	-0.1	1.4	WSW	4.2	W	8.0	W	1.5	1.0	0.5	4.0	
15	3.8	6.9	1.2	3.5	W	10.1	WNW	15.2	WNW	20.5	3.5	1.0	0.4	
16	4.0	7.6	2.1	1.4	WSW	2.9	WNW	4.3	W	3.5	1.5	1.0	0.2	
17	3.2	6.6	1.2	1.7	ENE	4.5	E	7.6	W	16.5	5.0	1.5	2.1	
18	3.0	7.6	0.3	5.0	WNW	12.4	W	20.4	W	15.5	7.0	2.0	1.6	
19	2.1	4.6	-1.3	3.3	NNW	8	NNW	14.4	NNW	0.0	0.0	0.0	0.7	
20	2.4	5.7	-1.7	2.0	W	6.4	W	10.2	W	11.0	3.0	1.0	1.0	
前半旬	3.2	6.6	0.8	2.8	W					34.5			8.0	
後半旬	2.9	6.4	0.1	2.7	WNW					46.5			5.6	
旬	3.1	6.5	0.5	2.7	WSW					81.0			13.6	
平年差/比	-1.3	-1.6	-0.7							159			62	

観測所名	出雲										10 以上積算気温			日照 (h)
	気温( )			風向・風速(m/s)						降水量(mm)				
	平均	最高	最低	平均	最多	最大	風向	瞬間	風向	日計	1時間	10分		
11	4.2	7.1	1.9	3.0	W	5.5	W	11.1	W	0.0	0.0	0.0	1.9	
12	5.2	7.5	1.7	3.4	W	5.9	W	11.7	WNW	0.5	0.5	0.5	1.0	
13	4.9	6.9	2.1	3.4	NW	6.4	WNW	12.3	WNW	3.5	3.5	1.5	x	
14	x	x	x	x	x	x	x	x	x	x	x	x	x	
15	x	x	x	x	x	x	x	x	x	x	x	x	x	
16	x	x	x	x	x	x	x	x	x	x	x	x	x	
17	x	x	x	x	x	x	x	x	x	x	x	x	x	
18	x	x	x	x	x	x	x	x	x	x	x	x	x	
19	x	x	x	x	x	x	x	x	x	x	x	x	x	
20	x	x	x	x	x	x	x	x	x	x	x	x	x	
前半旬	4.7	7.3	1.8	3.2	W					4.0			2.9	
後半旬	x			x	x					x			x	
旬	4.7	7.3	1.8	3.2	W					4.0			2.9	
平年差/比	x	x	x							x			x	

観測所名	大田										10 以上積算気温			日照 (h)
	気温( )			風向・風速(m/s)						降水量(mm)				
	平均	最高	最低	平均	最多	最大	風向	瞬間	風向	日計	1時間	10分		
11	2.8	6.4	0.4	2.0	SSE	4.2	SSE	8.6	W	0.0	0.0	0.0	1.5	
12	4.6	7.7	0.6	3.1	WNW	5.1	NW	11.4	W	0.5	0.5	0.5	1.5	
13	3.0	6.7	0.7	1.8	SE	5.3	NW	12.1	NW	9.0	1.5	0.5	0.0	
14	2.2	4.3	0.5	1.9	SE	5.6	NW	10.4	NW	14.0	3.5	1.0	0.5	
15	4.4	7.6	0.9	3.2	NNW	6.5	NW	13.6	NNW	13.5	4.5	1.5	0.7	
16	4.7	9.3	2.1	1.6	SSE	3.8	SW	6.2	ESE	0.0	1.5	0.0	3.9	
17	3.4	7.2	1.4	1.9	SSE	3.9	SSE	8.5	WNW	16.5	7.0	2.5	1.2	
18	4.0	7.5	1.1	4.0	WNW	9.7	NW	19.1	NW	8.5	4.5	1.5	0.9	
19	2.8	5.2	0.6	2.9	N	6.8	NW	12.9	NW	0.5	0.5	0.5	1.7	
20	3.5	7.1	0.8	2.7	SE	5	W	10.7	WNW	26.0	9.0	2.5	0.2	
前半旬	3.4	6.5	0.6	2.4	SE					37.0			4.2	
後半旬	3.7	7.3	1.2	2.6	SE					51.5			7.9	
旬	3.5	6.9	0.9	2.5	SE					88.5			12.1	
平年差/比	-1.4	-1.7	-0.8							220			59	



# 地域気象観測旬報

2014年1月11日～20日 島根県 (68)  
(3/5)

観測所名	掛合										10 以上積算気温			日照 (h)
	気温( )			風向・風速(m/s)						降水量(mm)				
	平均	最高	最低	平均	最多	最大	風向	瞬間	風向	日計	1時間	10分		
11	0.8	3.7	-0.7	1.7	SSE	4.8	SSE	7.7	SSE	0.0	0.0	0.0	2.2	
12	1.8	4.8	-1.2	1.6	SSE	3.3	SSE	6.4	SE	0.5	0.5	0.5	1.1	
13	0.8	3.5	-0.3	0.7	NNW	2.4	NNW	5.5	NNW	6.0	1.5	1.0	0.1	
14	1.2	3.8	-0.8	0.7	NNE	3.2	NW	4.8	NW	1.5	0.5	0.5	0.2	
15	1.4	4.6	0.2	0.7	N	3.7	N	7.7	N	17.5	3.0	1.0	1.4	
16	2.3	6.2	0.4	0.7	SE	1.8	NNW	3.1	NNW	1.5	1.0	0.5	0.9	
17	2.0	5.5	0.3	0.5	SE	2.7	NNW	5.2	NNW	4.0	1.5	1.0	1.7	
18	1.0	3.1	-0.4	1.5	N	5.3	NNW	11.9	NNW	21.5	5.0	1.5	0.3	
19	-0.8	2.1	-3.3	0.7	ESE	3.1	N	6.2	N	0.5	1.0	0.5	0.4	
20	1.2	3.7	-2.8	1.9	SSE	4.6	SSE	8.3	SSE	21.0	6.0	1.5	0.5	
前半旬	1.2	4.1	-0.6	1.2	SSE					25.5			5.0	
後半旬	1.1	4.1	-1.2	1.2	SSE					48.5			3.8	
旬	1.2	4.1	-0.9	1.2	SSE					74.0			8.8	
平年差/比	-1.2	-2.2	0.0							140			51	

観測所名	横田										10 以上積算気温			日照 (h)
	気温( )			風向・風速(m/s)						降水量(mm)				
	平均	最高	最低	平均	最多	最大	風向	瞬間	風向	日計	1時間	10分		
11	-1.1	2.5	-3.2	0.9	SSW	4.1	W	7.3	SW	0.5	0.5	0.5	3.7	
12	-0.6	3.0	-4.9	1.2	WSW	4.8	WSW	10.8	W	0.5	0.5	0.5	1.4	
13	-0.5	1.3	-2.9	0.8	NE	2.9	NNE	4.8	NNE	3.0	1.0	0.5	0.2	
14	-0.9	3.5	-5.5	0.8	WNW	3.7	WNW	5.7	WNW	0.5	0.5	0.5	2.3	
15	0.2	3.1	-0.4	1.0	W	5.4	W	9.2	WSW	14.0	2.0	0.5	1.0	
16	0.6	4.1	-0.5	0.4	S	1.5	NE	2.2	NE	0.5	1.0	0.5	0.2	
17	0.3	3.4	-1.1	0.4	NE	3.5	W	6.0	W	3.5	1.0	0.5	1.3	
18	-0.4	0.9	-1.6	2.7	SW	7.2	WNW	13.3	WNW	17.5	3.0	1.0	0.8	
19	-2.7	-0.1	-6.9	1.2	N	5.3	NNW	11.3	NNW	2.0	1.0	0.5	0.7	
20	-1.7	2.9	-7.9	1.2	S	4.7	SW	9.4	SSW	5.0	1.5	1.0	0.1	
前半旬	-0.6	2.7	-3.4	0.9	SW					18.5			8.6	
後半旬	-0.8	2.2	-3.6	0.9	S					28.5			3.1	
旬	-0.7	2.5	-3.5	0.9	SW					47.0			11.7	
平年差/比	-1.5	-2.5	-0.7							108			58	

観測所名	赤名										10 以上積算気温			日照 (h)
	気温( )			風向・風速(m/s)						降水量(mm)				
	平均	最高	最低	平均	最多	最大	風向	瞬間	風向	日計	1時間	10分		
11	-1.4	1.2	-3.1	0.4	SE	1.8	SE	3.4	S	0.5	0.5	0.5	1.6	
12	-0.9	2.3	-4.7	0.4	SSW	1.6	SE	4.2	SSW	1.5	1.0	0.5	0.9	
13	-0.6	1.7	-2.4	0.6	N	2.3	N	4.3	NNE	3.0	2.0	1.5	0.5	
14	-0.8	1.3	-3.3	0.4	SE	2.0	N	5.5	NNW	4.0	1.5	0.5	0.0	
15	0.1	2.5	-1.9	1.1	N	2.9	N	7.0	NNE	6.0	2.0	1.0	1.6	
16	0.5	4.2	-1.0	0.6	S	2.3	NNE	4.8	NNW	0.0	0.0	0.0	2.0	
17	-0.1	1.8	-1.6	0.2	SW	1.2	S	2.6	SSE	5.5	2.0	1.0	0.9	
18	-0.6	1.1	-2.5	1.2	N	4.6	N	13.3	NNE	11.0	3.0	1.0	0.3	
19	-2.9	0.4	-7.0	1.4	N	3.9	N	8.3	NNW	2.0	1.0	0.5	0.7	
20	-0.9	0.8	-6.2	0.9	S	2.1	S	6.9	SSE	16.5	4.0	1.0	0.0	
前半旬	-0.7	1.8	-3.1	0.5	N					15.0			4.6	
後半旬	-0.8	1.7	-3.7	0.9	N					35.0			3.9	
旬	-0.8	1.7	-3.4	0.7	N					50.0			8.5	
平年差/比	-1.2	-2.3	-0.4							104			50	

観測所名	川本										10 以上積算気温			日照 (h)
	気温( )			風向・風速(m/s)						降水量(mm)				
	平均	最高	最低	平均	最多	最大	風向	瞬間	風向	日計	1時間	10分		
11	1.0	4.3	-0.6	0.7	SW	3	SW	5.5	S	0.0	0.0	0.0	1.7	
12	1.7	6.4	-0.9	1.0	SW	3.8	SW	6.9	WSW	0.5	0.5	0.5	0.9	
13	1.6	4.0	-0.2	0.7	SW	2.1	SW	4.7	SW	1.5	0.5	0.5	0.5	
14	1.7	3.8	0.4	0.7	SW	2.2	SW	3.5	S	2.0	1.0	0.5	0.2	
15	1.7	3.9	0.1	0.9	SW	3.3	WSW	5.7	WSW	12.5	2.5	1.0	0.6	
16	2.7	8.8	0.7	0.6	W	3.2	WSW	5.7	WSW	0.5	0.5	0.5	1.7	
17	1.5	4.0	0.0	0.6	NNW	2.1	SSW	3.9	E	12.0	3.0	1.5	0.6	
18	2.0	5.9	0.2	1.8	WSW	5.2	WSW	12.1	WSW	6.5	5.0	2.0	0.6	
19	0.5	3.3	-1.6	0.8	NNE	2.3	NNE	5.8	NE	0.0	0.0	0.0	0.5	
20	1.4	3.8	-1.8	1.0	NE	2.6	SSE	6.1	S	19.5	4.5	1.0	0.1	
前半旬	1.5	4.5	-0.2	0.8	SW					16.5			3.9	
後半旬	1.6	5.2	-0.5	1.0	WSW					38.5			3.5	
旬	1.6	4.8	-0.4	0.9	SW					55.0			7.4	
平年差/比	-1.1	-2.3	+0.2							131			38	

## 地域気象観測旬報

2014年1月11日～20日 島根県 (68)  
(4/5)

観測所名	浜田										10 以上積算気温			日照 (h)
	気温( )			風向・風速(m/s)						降水量(mm)				
	平均	最高	最低	平均	最多	最大	風向	瞬間	風向	日計	1時間	10分		
11	4.5	6.1	2.3	3.7	W	6.9	WNW	12.1	WNW	0.0	0.0	0.0	0.3	
12	6.3	8.2	2.3	5.0	WNW	8	WSW	12.3	W	0.0	0.0	0.0	1.5	
13	4.6	7.5	2.4	3.4	E	8	WNW	12.4	WNW	3.5	3.0	1.0	1.4	
14	3.6	6.5	2.2	1.5	ENE	3.5	E	4.8	ENE	4.5	1.0	0.5	0.0	
15	5.5	8.8	2.1	3.7	N	7.6	NNE	13.1	NNE	3.0	2.5	1.0	1.8	
16	5.4	9.6	3.3	1.7	ENE	4	SSW	5.8	SSW	0.0	0.0	0.0	2.7	
17	4.8	8.5	2.4	2.4	E	5.8	N	10.6	N	9.5	2.5	1.0	0.8	
18	5.7	7.7	1.5	6.0	WNW	10	WNW	17.2	NNW	0.0	0.0	0.0	0.2	
19	3.1	5.1	1.2	3.1	NE	9.1	NNE	15.5	NNE	2.5	1.0	0.5	0.3	
20	6.3	9.1	2.9	5.4	SSW	10.3	SW	15.5	S	22.0	8.5	2.0	0.0	
前半旬	4.9	7.4	2.3	3.5	WNW					11.0			5.0	
後半旬	5.1	8.0	2.3	3.7	ENE					34.0			4.0	
旬	5.0	7.7	2.3	3.6	WNW					45.0			9.0	
平年差/比	-1.0	-1.5	-0.6							118			42	

観測所名	瑞穂										10 以上積算気温			日照 (h)
	気温( )			風向・風速(m/s)						降水量(mm)				
	平均	最高	最低	平均	最多	最大	風向	瞬間	風向	日計	1時間	10分		
11	-1.2	1.8	-4.5	0.5	W	3.5	W	7.2	W	0.5	0.5	0.5	1.2	
12	-1.4	2.7	-5.9	0.8	W	5	W	9.5	W	0.5	0.5	0.5	0.7	
13	0.0	2.6	-1.5	0.9	W	3.4	WNW	5.7	WNW	1.5	0.5	0.5	0.4	
14	-0.2	2.4	-1.9	0.6	W	2.7	WNW	5.4	WNW	1.0	0.5	0.5	0.8	
15	0.1	4.2	-1.8	0.9	W	3.1	WNW	8.2	W	14.0	2.5	1.0	1.8	
16	0.8	4.8	-1.7	0.4	WSW	1.7	WNW	3.7	NW	0.0	0.0	0.0	0.4	
17	0.1	2.3	-1.2	0.5	WNW	2	WNW	5.5	WNW	8.5	3.0	1.0	1.3	
18	0.4	2.7	-1.4	1.9	WSW	5.5	WSW	11.8	WNW	6.5	3.5	1.0	0.5	
19	-1.6	1.4	-5.4	0.9	WNW	2.8	NNE	9.6	ENE	1.0	1.0	0.5	0.5	
20	-1.9	1.0	-6.2	0.6	ENE	2.2	NW	5.0	WNW	10.0	2.5	0.5	0.0	
前半旬	-0.5	2.7	-3.1	0.7	W					17.5			4.9	
後半旬	-0.4	2.4	-3.2	0.9	WNW					26.0			2.7	
旬	-0.5	2.6	-3.1	0.8	W					43.5			7.6	
平年差/比	-1.4	-2.7	-0.3							100			32	

観測所名	弥栄										10 以上積算気温			日照 (h)
	気温( )			風向・風速(m/s)						降水量(mm)				
	平均	最高	最低	平均	最多	最大	風向	瞬間	風向	日計	1時間	10分		
11	-0.7	2.6	-4.5	0.4	S	2.2	SW	4.9	SSW	3.5	2.5	1.0	1.8	
12	0.0	3.6	-4.9	0.6	N	2.5	W	7.0	WSW	0.5	0.5	0.5	1.4	
13	0.7	3.2	-0.8	1.3	NW	4.8	N	9.1	N	2.5	1.0	0.5	0.3	
14	0.2	3.2	-1.4	0.4	SSE	2.9	NNE	4.5	N	4.0	2.0	1.0	0.4	
15	0.3	3.3	-1.4	1.4	N	5.6	N	10.7	N	20.0	3.5	1.5	1.1	
16	0.7	3.6	-0.5	0.3	N	1.2	N	3.1	NNE	0.5	1.0	0.5	0.3	
17	0.7	4.2	-0.8	0.6	N	4.5	N	7.4	N	13.0	2.5	1.0	1.3	
18	0.3	1.4	-1.1	3.7	NW	7.2	N	16.5	N	6.5	3.0	1.0	0.0	
19	-1.5	1.3	-5.9	1.6	N	5.8	N	10.2	N	6.0	2.0	1.0	0.4	
20	-0.1	4.6	-6.4	1.1	SSW	4.2	NW	9.6	SSW	18.0	5.5	1.5	0.0	
前半旬	0.1	3.2	-2.6	0.8	S					30.5			5.0	
後半旬	0.0	3.0	-2.9	1.1	N					44.0			2.0	
旬	0.1	3.1	-2.8	0.9	N					74.5			7.0	
平年差/比	-1.4	-2.5	-0.5							138			34	

観測所名	高津										10 以上積算気温			日照 (h)
	気温( )			風向・風速(m/s)						降水量(mm)				
	平均	最高	最低	平均	最多	最大	風向	瞬間	風向	日計	1時間	10分		
11	2.8	6.6	0.2	4.1	S	7.8	WNW	11.3	NW	0.0	0.0	0.0		
12	4.5	7.8	0.4	5.4	WNW	8.6	NW	13.4	WNW	0.0	0.0	0.0		
13	4.9	6.9	2.1	3.8	NW	9.1	NW	13.4	NW	0.0	0.0	0.0		
14	3.2	7.1	1.3	2.2	SSE	3.6	SSE	5.1	SSE	0.5	0.5	0.5		
15	4.1	7.9	0.8	2.8	SSE	4.9	NW	8.7	NNE	4.5	2.0	1.0		
16	4.4	9.1	2.0	2.8	SSE	5.3	S	7.7	S	0.0	0.0	0.0		
17	3.0	7.2	1.4	3.0	SSE	5.3	N	9.8	NNE	4.5	1.0	1.0		
18	5.0	7.6	2.0	7.8	WNW	16.5	NW	21.6	NW	2.0	1.5	1.5		
19	2.4	4.6	0.2	3.5	SSE	7	NNE	13.9	NNE	2.5	1.5	1.0		
20	4.8	8.8	0.4	5.6	SSE	9.4	SSE	12.9	W	14.5	5.5	1.5		
前半旬	3.9	7.3	1.0	3.7	SSE					5.0				
後半旬	3.9	7.5	1.2	4.5	SSE					23.5				
旬	3.9	7.4	1.1	4.1	SSE					28.5				
平年差/比	-1.3	-1.6	-0.6							105				

## 地域気象観測旬報

2014年1月11日～20日 島根県 (68)  
(5/5)

観測所名	益田										10 以上積算気温			0
	気温( )			風向・風速(m/s)						降水量(mm)			日照 (h)	
	平均	最高	最低	平均	最多	最大	風向	瞬間	風向	日計	1時間	10分		
11	3.0	6.7	0.1	1.6	S	3.9	S	6.2	S	0.0	0.0	0.0	1.9	
12	5.1	8.2	0.3	2.1	WNW	4.1	SSW	9.4	WNW	0.0	0.0	0.0	1.8	
13	5.1	6.9	2.9	1.7	ESE	3.9	WNW	7.8	WNW	0.5	0.5	0.5	0.2	
14	4.0	8.5	2.0	1.2	SSE	2.6	NNE	4.9	N	2.0	1.0	0.5	2.1	
15	4.5	8.7	1.5	1.8	SSE	4.7	N	9.6	NNE	4.5	1.5	1.0	0.8	
16	5.3	9.4	3.2	1.1	S	1.9	S	3.8	W	0.0	0.5	0.0	3.5	
17	4.2	8.4	2.7	1.4	SSE	4	WNW	8.0	N	3.5	1.0	1.0	1.4	
18	5.0	7.5	2.1	3.1	WNW	6.7	WNW	14.5	N	2.0	1.0	1.0	0.4	
19	2.5	5.4	0.1	1.7	ESE	5.2	NNW	10.6	N	3.5	2.0	1.5	0.9	
20	5.7	9.0	0.0	2.1	SSW	4.3	SSW	8.7	WSW	10.5	4.5	1.0	0.1	
前半旬	4.3	7.8	1.4	1.7	ESE					7.0			6.8	
後半旬	4.5	7.9	1.6	1.9	S					19.5			6.3	
旬	4.4	7.9	1.5	1.8	SSE					26.5			13.1	
平年差/比	-1.0	-1.3	-0.3							71			56	

観測所名	津和野										10 以上積算気温			0
	気温( )			風向・風速(m/s)						降水量(mm)			日照 (h)	
	平均	最高	最低	平均	最多	最大	風向	瞬間	風向	日計	1時間	10分		
11	0.2	3.5	-1.9	0.5	S	2.4	SSW	4.0	SSW	0.0	0.0	0.0	1.4	
12	0.8	6.3	-2.2	0.5	SW	3.2	SSE	6.2	S	0.0	0.0	0.0	1.9	
13	1.3	5.0	-0.9	0.6	WSW	2.8	NNE	5.1	NE	1.5	1.0	0.5	2.2	
14	1.7	4.9	-0.1	0.6	S	3.1	WNW	4.9	WNW	0.5	0.5	0.5	2.5	
15	1.9	7.1	-0.5	0.6	NW	5.0	NE	9.7	NE	4.0	1.5	0.5	1.8	
16	2.6	8.7	-1.3	0.6	S	3.1	NNE	5.3	N	0.0	0.0	0.0	2.8	
17	1.9	7.2	-1.6	0.7	NNE	3.5	ENE	7.2	NNE	6.0	2.0	1.0	1.2	
18	2.6	6.0	0.5	1.3	ENE	4.8	SSE	9.8	NE	2.0	0.5	0.5	1.3	
19	0.5	3.8	-1.9	0.9	NNE	4.3	NNE	8.6	NE	10.0	3.0	1.0	1.2	
20	2.2	7.7	-2.3	1.3	SSW	5.8	SSW	9.9	SSW	9.5	3.5	1.0	0.2	
前半旬	1.2	5.4	-1.1	0.6	S					6.0			9.8	
後半旬	2.0	6.7	-1.3	1.0	SSW					27.5			6.7	
旬	1.6	6.0	-1.2	0.8	S					33.5			16.5	
平年差/比	-1.4	-1.8	-0.5							80			80	

観測所名	吉賀										10 以上積算気温			0
	気温( )			風向・風速(m/s)						降水量(mm)			日照 (h)	
	平均	最高	最低	平均	最多	最大	風向	瞬間	風向	日計	1時間	10分		
11	-0.5	3.0	-2.7	0.9	NE	4	NE	7.0	NNE	0.0	0.0	0.0	1.5	
12	0.0	4.3	-3.2	1.5	NE	5.5	NE	9.8	ENE	0.0	0.0	0.0	0.7	
13	1.1	3.8	-0.8	1.6	NE	7.4	ENE	12.5	ENE	1.0	0.5	0.5	1.7	
14	1.2	5.0	-0.9	1.0	ENE	6.4	ENE	10.5	NE	0.0	0.0	0.0	4.7	
15	1.5	5.2	-1.2	2.2	NNE	8.1	NE	15.0	NNE	1.5	1.0	0.5	2.4	
16	2.1	7.2	-2.2	1.1	NNE	4.7	ENE	7.7	NNE	0.0	0.0	0.0	4.0	
17	0.9	5.2	-2.3	0.8	NE	4.4	NE	6.7	NNE	4.0	2.5	1.0	1.7	
18	1.8	4.0	0.0	4.1	NE	11.1	ENE	21.4	ENE	4.0	1.5	1.0	1.4	
19	0.1	2.9	-1.9	2.3	NE	9.5	ENE	20.0	ENE	6.5	2.5	1.0	0.7	
20	1.1	7.2	-2.8	1.3	NNE	3.2	NNE	6.3	ENE	8.5	4.0	1.0	0.0	
前半旬	0.7	4.3	-1.8	1.4	NE					2.5			11.0	
後半旬	1.2	5.3	-1.8	1.9	NE					23.0			7.8	
旬	0.9	4.8	-1.8	1.7	NE					25.5			18.8	
平年差/比	//	//	//							//			//	

## 地域雨量観測旬報

2014年1月11日～20日 島根県 (68)

(1/1)

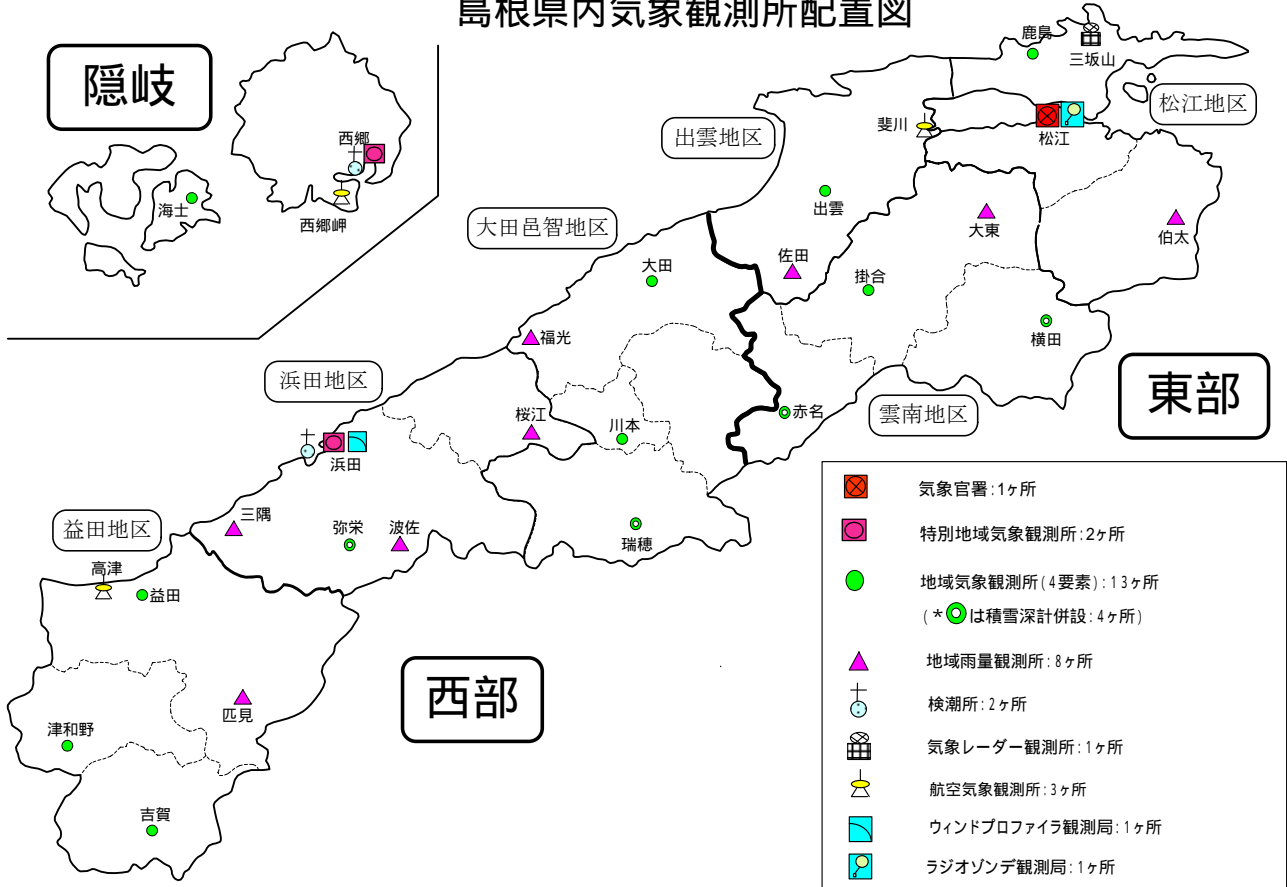
観測所名	大東				伯太				佐田				福光				桜江				三隅				
	降水量(mm)				降水量(mm)				降水量(mm)				降水量(mm)				降水量(mm)				降水量(mm)				
	日計	平年比	最大1時間	最大10分間	日計	平年比	最大1時間	最大10分間	日計	平年比	最大1時間	最大10分間	日計	平年比	最大1時間	最大10分間	日計	平年比	最大1時間	最大10分間	日計	平年比	最大1時間	最大10分間	
11	0.0		0.0	0.0	0.0		0.0	0.0	0.5		0.5	0.5	0.0		0.0	0.0	0.0	0.0	0.0	0.0	0.0	0.5		0.5	0.5
12	0.5		0.5	0.5	0.0		0.0	0.0	1.0		0.5	0.5	0.0		0.0	0.0	0.0	0.0	0.0	0.0	0.0	0.0	0.0	0.0	0.0
13	5.5		2.0	0.5	16.5		3.0	1.0	4.5		2.5	1.0	7.0		2.5	0.5	5.5		2.0	1.0	3.0		1.0	1.0	
14	5.0		1.5	1.0	0.0		0.0	0.0	10.5		2.5	1.0	7.5		2.5	1.0	6.0		1.5	1.0	3.0		1.0	0.5	
15	12.5		2.5	1.0	19.5		6.0	2.5	19.0		3.5	1.5	9.5		3.5	1.5	18.5		4.0	1.5	8.5		5.5	3.0	
半旬計/最大	23.5	104	2.5	1.0	36.0	148	6.0	2.5	35.5	125	3.5	1.5	24.0	150	3.5	1.5	30.0	126	4.0	1.5	15.0	84	5.5	3.0	
16	1.0		1.0	0.5	0.5		1.0	0.5	1.0		0.5	0.5	1.0		0.5	0.5	1.0		1.0	0.5	0.0		0.0	0.0	
17	5.0		2.0	1.0	7.0		2.5	1.0	8.5		3.0	1.5	10.5		3.0	1.5	10.0		2.0	1.0	5.0		2.0	1.5	
18	12.0		3.5	1.0	17.0		3.0	1.5	23.0		6.0	2.0	1.0		0.5	0.5	3.5		2.5	1.0	3.0		2.0	1.0	
19	0.0		0.0	0.0	0.0		0.5	0.0	0.0		0.5	0.0	0.0		0.0	0.0	1.0		0.5	0.5	3.5		1.5	1.0	
20	16.5		4.5	1.0	6.5		2.5	1.0	25.5		6.0	1.5	18.5		5.5	1.5	25.0		7.0	1.5	21.5		7.5	1.5	
半旬計/最大	34.5	147	4.5	1.0	31.0	123	3.0	1.5	58.0	205	6.0	2.0	31.0	189	5.5	1.5	40.5	158	7.0	1.5	33.0	181	7.5	1.5	
旬計	58.0	127			67.0	136			93.5	168			55.0	166			70.5	145			48.0	130			
旬最大	16.5		4.5	1.0	19.5		6.0	2.5	25.5		6.0	2.0	18.5		5.5	1.5	25.0		7.0	1.5	21.5		7.5	3.0	
起日	20		20	20	15		15	15	20		20	18	20		20	20	20		20	20	20		20	15	

観測所名	波佐				匹見																				
	降水量(mm)				降水量(mm)				降水量(mm)				降水量(mm)				降水量(mm)				降水量(mm)				
	日計	平年比	最大1時間	最大10分間	日計	平年比	最大1時間	最大10分間	日計	平年比	最大1時間	最大10分間	日計	平年比	最大1時間	最大10分間	日計	平年比	最大1時間	最大10分間	日計	平年比	最大1時間	最大10分間	
11	3.0		1.5	0.5	0.5		0.5	0.5																	
12	0.5		0.5	0.5	0.5		0.5	0.5																	
13	2.0		0.5	0.5	2.0		0.5	0.5																	
14	1.5		0.5	0.5	1.0		0.5	0.5																	
15	17.5		4.0	1.0	10.0		2.0	0.5																	
半旬計/最大	24.5	82	4.0	1.0	14.0	59	2.0	0.5																	
16	1.5		2.0	0.5	0.0		0.0	0.0																	
17	10.0		3.5	1.5	6.5		2.5	1.0																	
18	7.0		1.5	1.0	10.5		3.5	1.0																	
19	6.0		1.5	0.5	5.5		1.5	0.5																	
20	17.5		4.5	1.0	11.5		3.5	1.0																	
半旬計/最大	42.0	139	4.5	1.5	34.0	139	3.5	1.0																	
旬計	66.5	114			48.0	103																			
旬最大	17.5		4.5	1.5	11.5		3.5	1.0																	
起日	20		20	17	20		20	20																	

- ) : 統計値を求める対象となる資料の一部が欠けているが、その範囲が許容の範囲内の値。
- ] : 統計値を求める対象となる資料が、許容する範囲内の資料数を満たさず、十分な信頼を保証できない値。
- x : 統計値を求める対象となる資料が、参考値もしくは欠測により全く統計値を求めることができない。



# 島根県内気象観測所配置図



平成25年4月1日現在

島根県地域気象観測所（アメダス）所在地一覧表

観測所	気温	降水量	日照	風向 風速	積雪	所在地	緯度	経度	海面上 の高さ
西郷	○	○	○	○	○	隠岐郡隠岐の島町西町大城ノ一（西郷特別地域気象観測所）	36°12.2'	133°20.0'	27m
西郷岬	○	○		○		隠岐郡隠岐の島町岬町（隠岐航空気象観測所）	36°10.7'	133°19.4'	80m
海士	○	○	○	○		隠岐郡海士町海士	36°05.8'	133°05.8'	3m
鹿島	○	○	○	○		松江市鹿島町北講武	35°31.2'	133°01.3'	5m
斐川	○	○		○		出雲市斐川町沖州（出雲航空気象観測所）	35°24.8'	132°53.4'	2m
松江	○	○	○	○	○	松江市西津田（松江地方气象台）	35°27.4'	133°03.9'	17m
出雲	○	○	○	○		出雲市芦渡町	35°19.9'	132°43.8'	20m
大東		○				雲南市大東町下阿用	35°19.1'	132°57.9'	56m
伯太		○				安来市伯太町母里	35°21.0'	133°16.4'	23m
佐田		○				出雲市佐田町大呂	35°13.3'	132°43.4'	100m
大田	○	○	○	○		大田市大田町大田	35°11.4'	132°29.8'	30m
掛合	○	○	○	○		雲南市掛合町掛合	35°11.8'	132°48.9'	215m
横田	○	○	○	○	○	仁多郡奥出雲町稲原	35°10.4'	133°06.2'	369m
福光		○				大田市温泉津町福光	35°04.2'	132°20.0'	8m
赤名	○	○	○	○	○	飯石郡飯南町下赤名	35°00.1'	132°42.7'	444m
桜江		○				江津市桜江町川戸	34°57.2'	132°20.0'	32m
川本	○	○	○	○		邑智郡川本町川本	34°58.6'	132°29.5'	132m
浜田	○	○	○	○		浜田市大辻町（浜田特別地域気象観測所）	34°53.8'	132°04.2'	19m
瑞穂	○	○	○	○	○	邑智郡邑南町淀原	34°51.2'	132°31.8'	327m
三隅		○				浜田市三隅町三隅	34°47.3'	131°57.5'	11m
弥栄	○	○	○	○	○	浜田市弥栄町長安本郷	34°46.6'	132°06.5'	380m
波佐		○				浜田市金城町波佐	34°46.8'	132°11.8'	370m
高津	○	○		○		益田市内田町（石見航空気象観測所）	34°40.5'	131°47.4'	54m
益田	○	○	○	○		益田市あけぼの東町	34°40.6'	131°50.6'	4m
匹見		○				益田市匹見町匹見	34°34.3'	132°01.0'	259m
津和野	○	○	○	○		鹿足郡津和野町森村	34°27.7'	131°46.2'	165m
吉賀	○	○	○	○		鹿足郡吉賀町七日市	34°23.5'	131°53.6'	250m

# 中国地方 1か月予報

(1月18日から2月17日までの天候見通し)

平成26年1月17日  
広島地方気象台発表

## <予想される向こう1か月の天候>

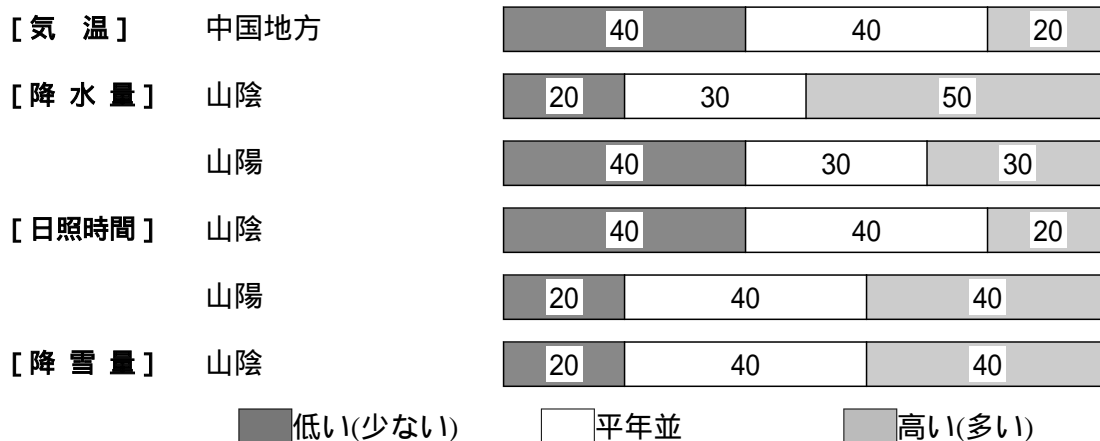
向こう1か月の出現の可能性が最も大きい天候と、特徴のある気温、降水量等の確率は以下のとおりです。

山陰では、平年に比べ曇りや雪または雨の日が多いでしょう。山陽では、平年に比べ晴れの日が多い見込みです。

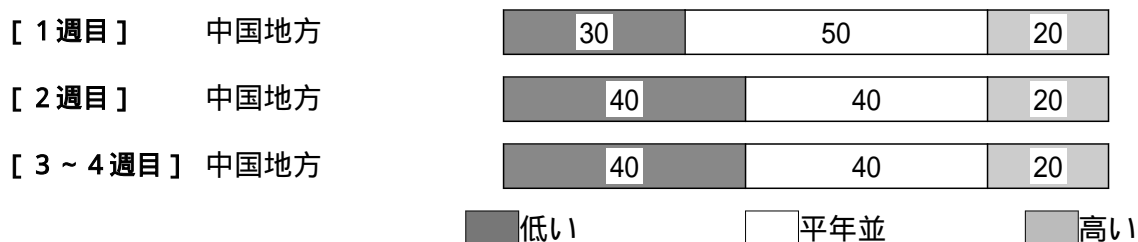
向こう1か月の平均気温は、平年並または低い確率ともに40%です。降水量は、山陰で多い確率50%です。日照時間は、山陰で平年並または少ない確率ともに40%、山陽で平年並または多い確率ともに40%です。山陰の降雪量は、平年並または多い確率ともに40%です。

週別の気温は、1週目は、平年並の確率50%です。2週目は、平年並または低い確率ともに40%です。3~4週目は、平年並または低い確率ともに40%です。

## <向こう1か月の気温、降水量、日照時間、降雪量の各階級の確率(%)>



## <気温経過の各階級の確率(%)>



## <予報の対象期間>

1か月 : 1月18日(土) ~ 2月17日(月)  
1週目 : 1月18日(土) ~ 1月24日(金)  
2週目 : 1月25日(土) ~ 1月31日(金)  
3~4週目 : 2月1日(土) ~ 2月14日(金)

**< 次回発表予定等 >**

1か月予報：毎週金曜日 14時30分 次回は1月24日

3か月予報：1月23日(木) 14時



< 参考資料（平年並の範囲等） >

( 1 ) 30 年平均値（向こう 1 か月の平均気温、降水量等と 1 週目、2 週目、3 ~ 4 週目の平均気温）

	気 温 ( )	降 水 量 (mm)	日照時間 (時間)	降雪量 (cm)	気 温( )		
					1 週目	2 週目	3 ~ 4 週目
松江	4.1	136.7	79.2	37	4.0	3.7	4.3
西郷	3.9	134.8	85.1	31	3.8	3.5	4.0
浜田	5.8	88.9	76.9	-	5.6	5.3	6.0
鳥取	3.8	186.6	77.4	89	3.7	3.4	3.9
米子	4.2	141.1	81.7	60	4.1	3.8	4.4
境	4.4	160.9	74.4	42	4.2	4.0	4.6
広島	5.3	51.6	147.7	0	5.0	4.8	5.5
呉	5.7	47.1	150.6	-	5.6	5.3	5.9
福山	4.2	39.0	148.4	-	4.0	3.8	4.4
岡山	4.9	38.9	154.3	0	4.7	4.4	5.0
津山	2.3	52.8	124.5	31	2.1	1.8	2.4

なお、気温、降水量等の「平年並」の範囲は、地点ごとに幾分違いはありますが、下に示した地域平均の「平年並」の範囲を参考にしてください。

( 2 ) 1981 ~ 2010 年のデータに基づいた向こう 1 か月地域平均の気温、降水量等の平年差（比）の「平年並」の範囲は次のとおりです。

	気温平年差( )	降水量平年比(%)	日照時間平年比(%)	降雪量平年比(%)
中国地方	-0.3 ~ +0.4	81 ~ 112	93 ~ 106	70 ~ 101
山陰	-0.3 ~ +0.4	84 ~ 108	91 ~ 105	64 ~ 123
山陽	-0.2 ~ +0.4	69 ~ 115	93 ~ 106	29 ~ 87

( 3 ) この予報期間の 1 週目、2 週目、3 ~ 4 週目の地域平均の気温平年差の「平年並」の範囲は次のとおりです。

	1 週目	2 週目	3 ~ 4 週目
中国地方	-0.5 ~ +0.6	-0.6 ~ +0.5	-0.4 ~ +0.5
山陰	-0.6 ~ +0.6	-0.7 ~ +0.5	-0.4 ~ +0.5
山陽	-0.4 ~ +0.5	-0.6 ~ +0.4	-0.3 ~ +0.6

< 参考資料（利用上の注意） >

( 1 ) 気温（降水量）等は、「低い（少ない）」「平年並」「高い（多い）」の 3 つの階級で予報します。階級の幅は、1981 ~ 2010 年の 30 年間に於ける各階級の出現率が等分（それぞれ 33%）となるように決めてあります（気候的出現率と呼びます）。

( 2 ) 予報する確率の数値は、それぞれの階級が出現する可能性の大きさを表しています。予測資料の信頼性が大きい場合には気候的出現率から大きく隔たった 10% 以下や 60% 以上の確率を付けられますが、特定の階級を強調できない場合には気候的出現率と同じかそれと同程度（30%、40%）の確率しか付けられません。

( 3 ) 晴れや雨などの天気日数は、平年の日数よりも多い（少ない）場合は「平年に比べて多い（少ない）」、また平年の日数と同程度に多い（少ない）場合には「平年と同様に多い（少ない）」と表現します。なお、単に多い（少ない）と表現した場合には対象期間の 2 分の 1 より多い（少ない）ことを意味します。