

島根県農業気象速報

平成24年11月下旬

島根県
松江地方気象台

平成24年12月3日発行

気象概況 平成 24 年 11 月下旬

気圧の谷や寒気の影響を受けやすく、曇りや雨の日が多かった。

日付	天気概況	松江(06時～18時)	松江(18時～翌06時)
21日	気圧の谷の影響を受ける	曇一時晴	曇一時晴
22日	東海上の高気圧に覆われる	曇時々晴	晴後曇一時雨
23日	寒気の影響を受ける	曇後雨	雨一時曇
24日	冬型の気圧配置となる	曇時々雨	曇時々晴
25日	移動性高気圧に覆われる	晴時々曇一時雨	曇後雨
26日	低気圧が西日本を通過	雨後時々曇	曇後一時雨
27日	冬型の気圧配置となる	曇時々雨、あられを伴う	曇後晴
28日	移動性高気圧に覆われる	曇時々晴	曇時々晴
29日	気圧の谷の影響を受ける	曇	曇一時雨
30日	寒気の影響を受ける	曇後時々雨	曇時々雨一時晴

気象官署・特別地域気象観測所の観測値(11月下旬)

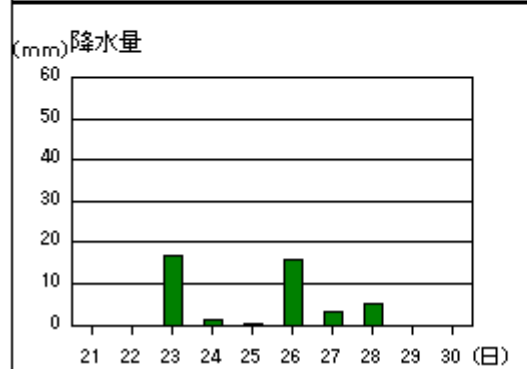
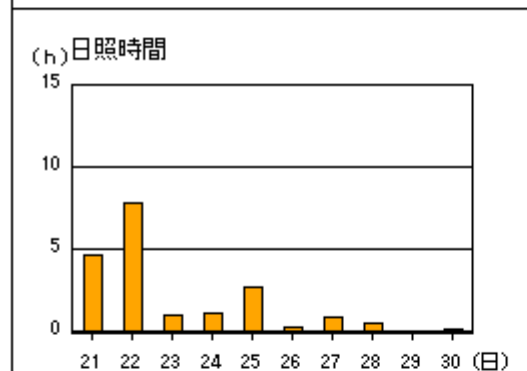
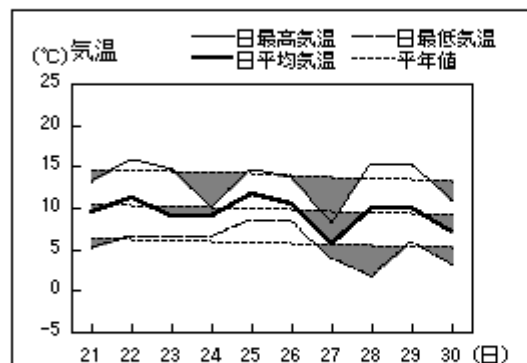
要素	気温()						降水量(mm)		日照時間(h)	
	平均		最高		最低					
	本年	平年	本年	平年	本年	平年	本年	平年	本年	平年
松江	9.6	9.8	13.4	14.3	6.7	5.9	37.0	41.9	27.1	32.3
浜田	10.6	11.2	14.4	15.2	7.3	7.4	29.5	34.1	34.0	33.9
西郷	9.3	9.9	13.2	14.0	5.7	5.8	43.0	48.5	19.0	32.3

平均気温は、松江「平年並」、浜田・西郷「低い」。降水量は、全域「平年並」。日照時間は、松江「少ない」、浜田「平年並」、西郷「かなり少ない」。

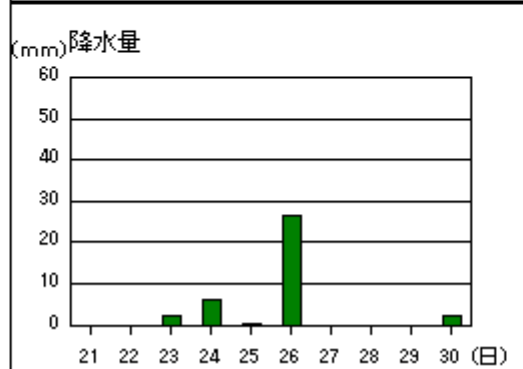
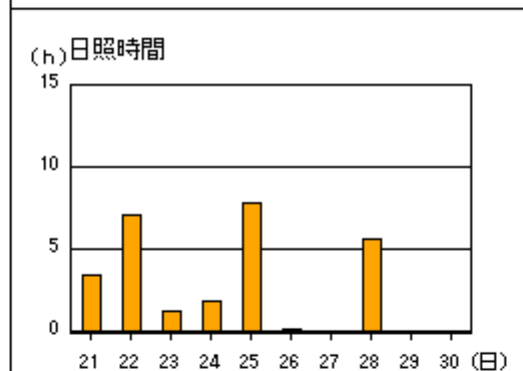
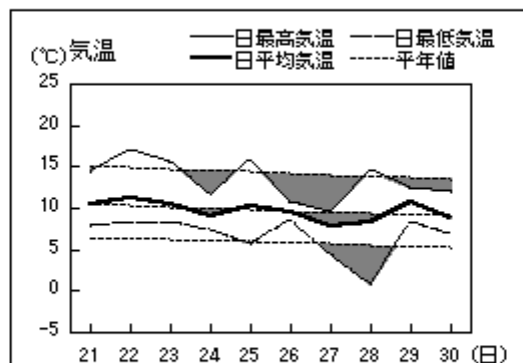
注：地上気象観測における平年の統計期間は、松江、浜田、西郷とも1981～2010年の30年間である。

アメダス 気象経過図：2012年11月21日-2012年11月30日

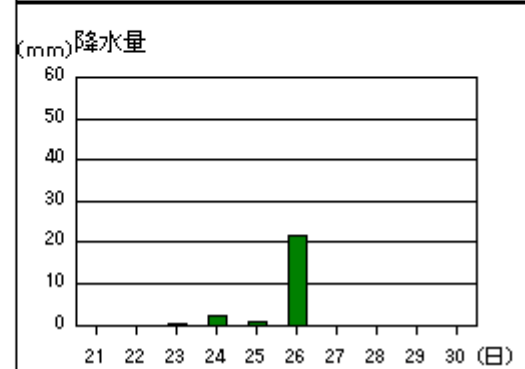
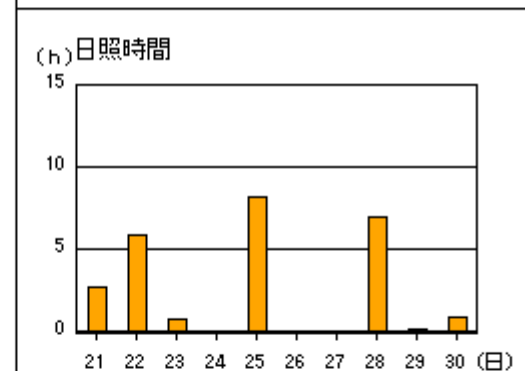
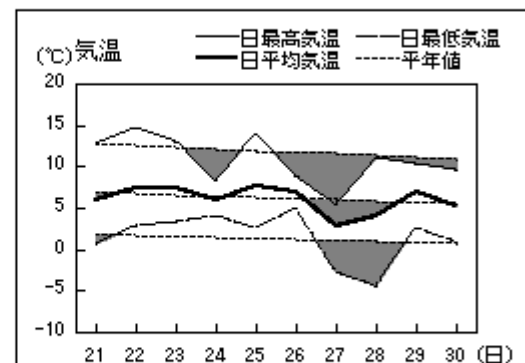
西郷



松江

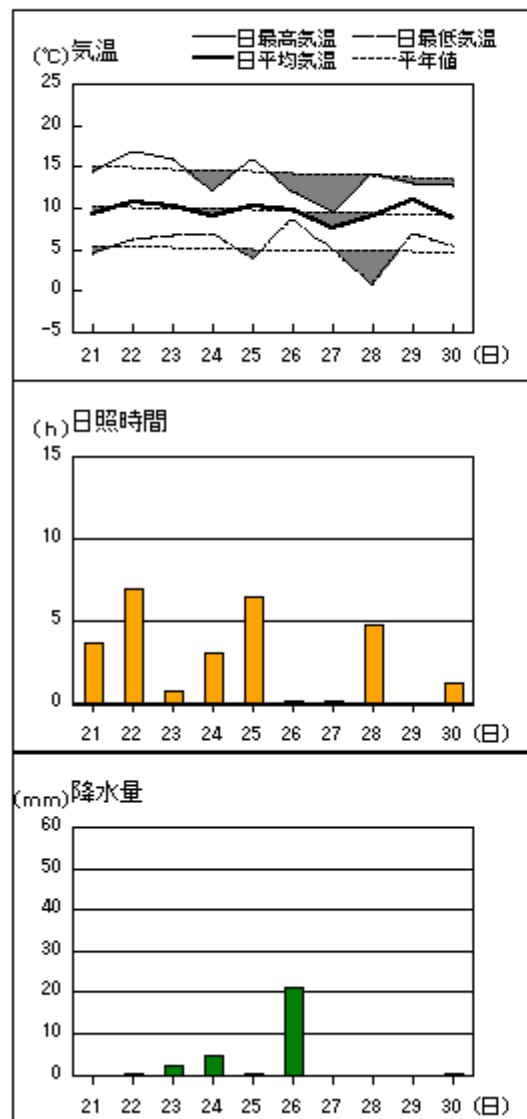


横田

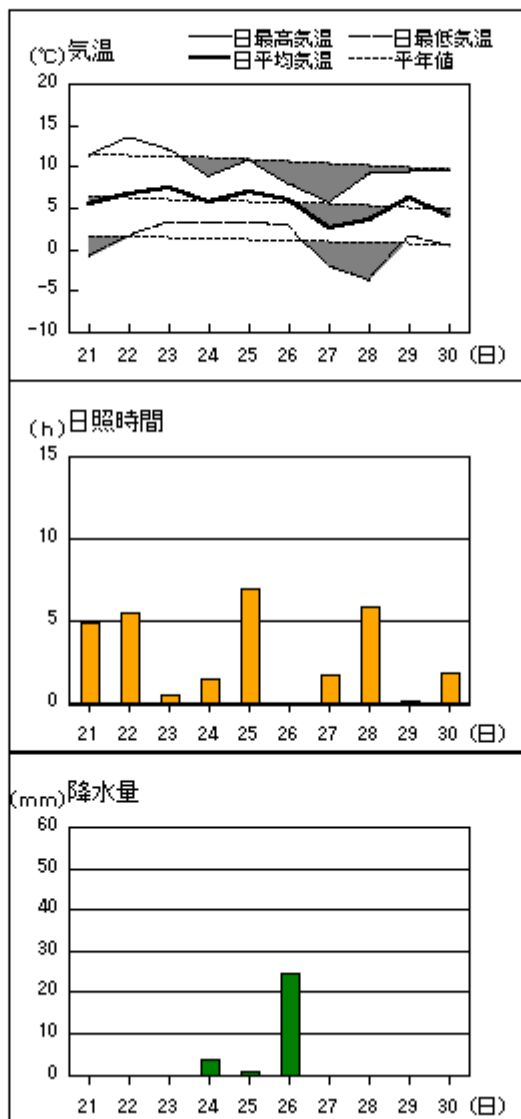


アメダス 気象経過図：2012年11月21日-2012年11月30日

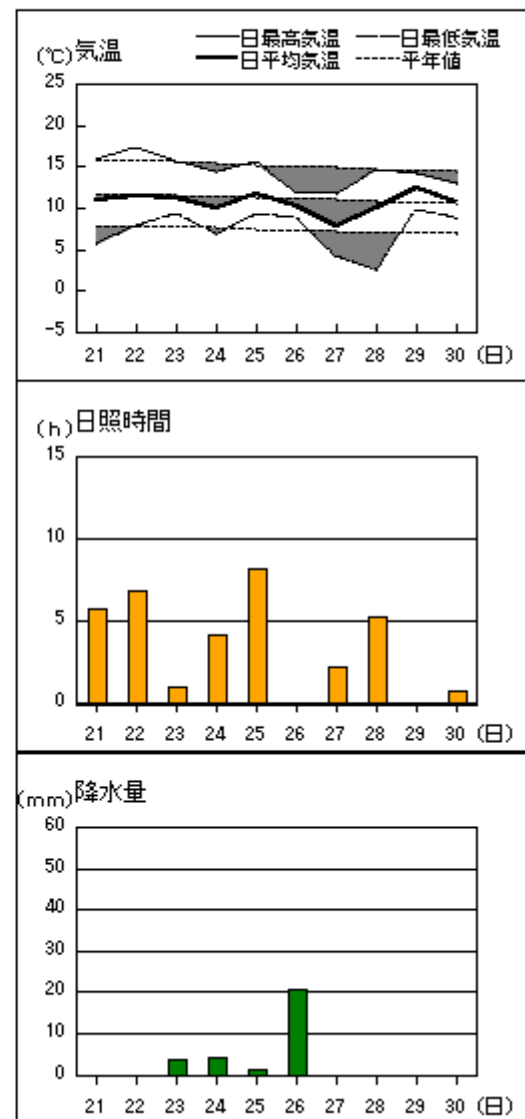
出雲



赤名

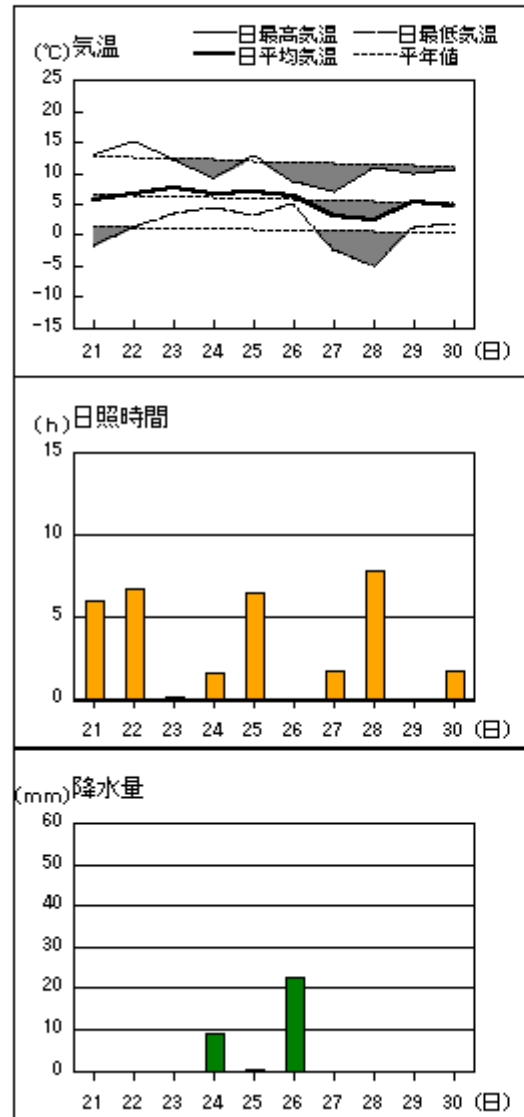


浜田

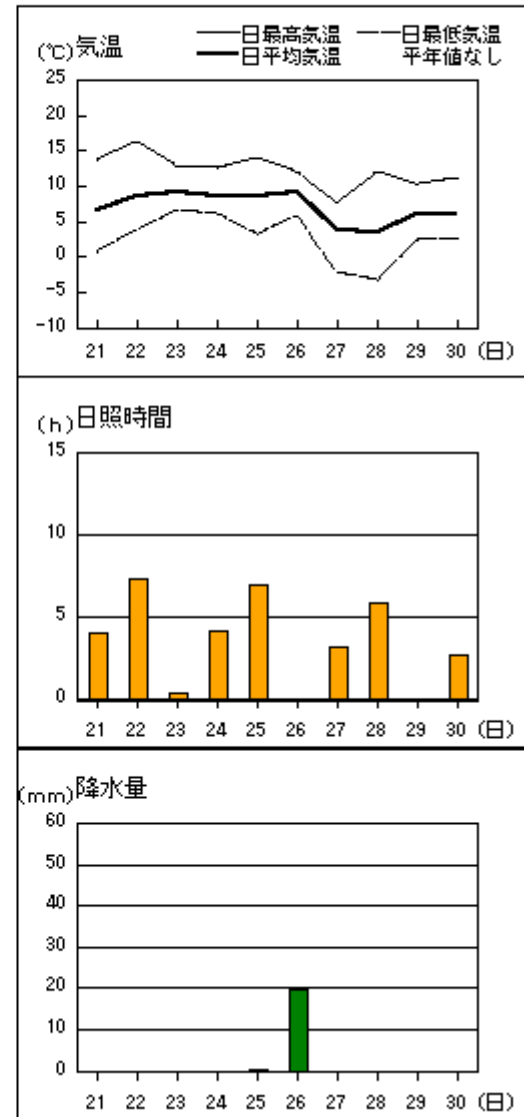


アメダス 気象経過図：2012年11月21日-2012年11月30日

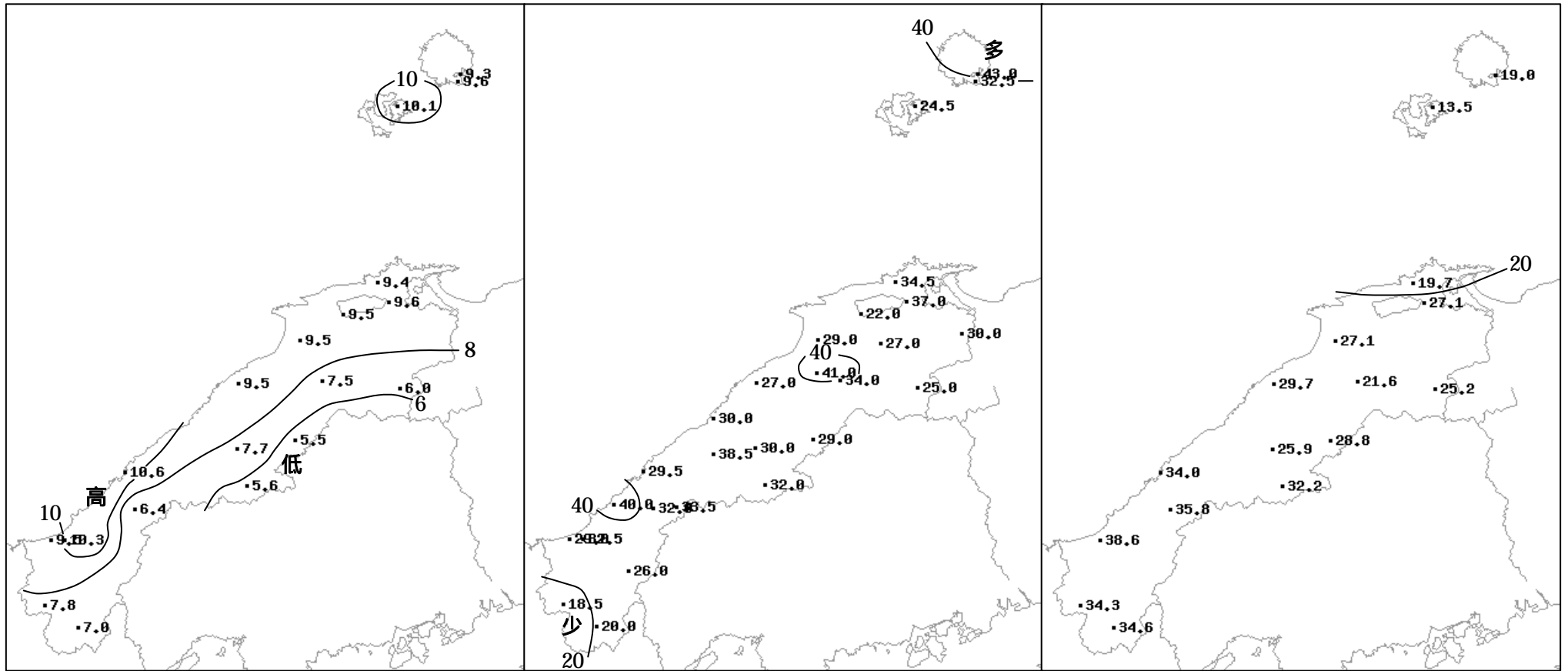
瑞穂



吉賀



2012年（平成24年）11月下旬の気象分布図



平均気温 ()

降水量 (mm)

日照時間 (h)

地域気象観測旬報

2012年11月21日～30日 島根県 (68)
(1/5)

観測所名	西郷										10 以上積算気温			43
	気温()			風向・風速(m/s)						降水量(mm)			日照(h)	
	平均	最高	最低	平均	最多	最大	風向	瞬間	風向	日計	1時間	10分		
21	9.5	13.1	5.2	2.5	NW	4.5	E	7.4	NE	0.0	0.0	0.0	4.6	
22	11.2	15.9	6.6	2.5	NW	6.1	W	9.4	WSW	0.0	0.0	0.0	7.8	
23	8.9	14.6	6.6	2.9	NNE	6.4	NNE	13.2	NE	17.0	11.5	6.5	1.0	
24	8.9	10.2	6.7	4.8	NE	7.2	E	12.7	ENE	1.5	1.0	0.5	1.1	
25	11.7	14.6	8.5	4.4	NW	9.1	SE	11.9	S	0.5	0.5	0.5	2.7	
26	10.4	13.6	8.3	4.1	WNW	8.8	W	16.8	WNW	16.0	3.0	1.0	0.3	
27	5.6	8.4	3.9	3.0	NW	7	WNW	15.0	WNW	3.0	1.0	0.5	0.9	
28	10.1	15.3	1.7	6.1	SW	10.9	SW	18.1	SW	5.0	4.0	4.0	0.5	
29	9.9	15.2	5.9	2.6	NW	8.7	WSW	15.3	WSW	0.0	0.0	0.0	0.0	
30	7.2	11.0	3.1	2.4	NW	4	WNW	7.0	WNW	0.0	0.0	0.0	0.1	
前半旬	10.0	13.7	6.7	3.4	NW					19.0			17.2	
後半旬	8.6	12.7	4.6	3.6	NW					24.0			1.8	
旬	9.3	13.2	5.7	3.5	NW					43.0			19.0	
平年差/比	-0.6	-0.8	-0.1							89			59	

観測所名	西郷岬										10 以上積算気温			55
	気温()			風向・風速(m/s)						降水量(mm)			日照(h)	
	平均	最高	最低	平均	最多	最大	風向	瞬間	風向	日計	1時間	10分		
21	9.9	13.1	5.8	4.2	N	7.2	N	9.3	N	0.0	0.0	0.0		
22	12.2	15.2	7.9	4.1	WNW	7.6	W	10.8	WNW	0.0	0.0	0.0		
23	9.6	14.3	7.5	5.0	N	10.6	NNE	15.4	NNE	10.0	8.5	4.5		
24	8.4	9.7	6.5	7.0	NNE	9.3	NE	12.3	ENE	1.0	0.5	0.5		
25	11.7	14.1	9.4	6.4	W	10.2	S	14.9	SSW	1.0	1.0	0.5		
26	10.1	13.1	8.0	6.7	WNW	12.4	WNW	18.5	WNW	16.0	3.0	1.0		
27	5.8	8.1	3.7	5.0	NW	10.4	NW	17.5	NW	3.5	1.5	1.0		
28	10.5	14.6	3.8	9.5	SSW	13.9	SSW	18.5	SSW	1.0	0.5	0.5		
29	10.0	14.5	7.4	4.3	N	13.6	WSW	19.5	W	0.0	0.0	0.0		
30	8.0	10.5	5.5	3.7	NNW	7	NW	10.8	NW	0.0	0.0	0.0		
前半旬	10.4	13.3	7.4	5.3	N					12.0				
後半旬	8.9	12.2	5.7	5.8	NNW					20.5				
旬	9.6	12.7	6.6	5.6	N					32.5				
平年差/比	-1.6	-1.6	-1.4							86				

観測所名	海士										10 以上積算気温			66
	気温()			風向・風速(m/s)						降水量(mm)			日照(h)	
	平均	最高	最低	平均	最多	最大	風向	瞬間	風向	日計	1時間	10分		
21	10.9	13.1	6.6	1.7	ESE	3.3	NNE	7.1	NNE	0.0	0.0	0.0	2.9	
22	11.0	15.9	4.9	1.9	WSW	4.7	W	7.9	WSW	0.0	0.0	0.0	7.4	
23	9.9	14.8	5.2	2.5	NE	6	NNE	11.3	NNE	3.5	1.5	1.0	1.0	
24	9.2	10.5	7.0	3.7	ENE	5.3	NE	10.5	NE	0.0	0.0	0.0	0.1	
25	12.3	14.2	9.2	2.4	WSW	5.3	E	10.3	S	0.5	0.5	0.5	1.8	
26	10.6	13.1	8.5	3.3	W	7.3	W	13.6	WSW	19.5	3.5	1.0	0.1	
27	6.1	9.0	0.6	2.9	W	6.9	W	15.3	WSW	0.5	0.5	0.5	0.0	
28	10.7	15.4	0.8	3.8	SW	7.9	WSW	15.3	WSW	0.5	0.5	0.5	0.0	
29	10.7	15.2	6.6	1.9	NNE	7.4	WSW	13.7	WNW	0.0	0.0	0.0	0.0	
30	9.4	11.2	6.3	1.5	NNW	3.3	W	7.4	W	0.0	0.0	0.0	0.2	
前半旬	10.7	13.7	6.6	2.4	NE					4.0			13.2	
後半旬	9.5	12.8	4.6	2.7	W					20.5			0.3	
旬	10.1	13.2	5.6	2.6	NE					24.5			13.5	
平年差/比	-0.2	-1.0	-0.1							58			49	

観測所名	鹿島										10 以上積算気温			42
	気温()			風向・風速(m/s)						降水量(mm)			日照(h)	
	平均	最高	最低	平均	最多	最大	風向	瞬間	風向	日計	1時間	10分		
21	10.1	14.9	7.6	1.0	E	3.2	ESE	6.0	ESE	0.0	0.0	0.0	2.9	
22	10.7	17.0	6.3	1.4	ENE	4	SSW	7.2	NNW	0.5	0.5	0.5	5.3	
23	10.3	15.2	6.7	2.1	NE	6.1	NE	12.1	NE	3.0	1.5	0.5	0.3	
24	9.0	12.0	7.3	2.5	E	6	E	10.5	ESE	3.5	2.0	0.5	1.4	
25	9.6	16.0	3.4	1.7	SSW	5.9	SW	9.4	SW	0.5	0.5	0.5	6.2	
26	9.7	11.4	8.4	3.0	W	9	W	16.3	W	24.5	6.0	2.5	0.1	
27	7.3	9.7	3.3	2.7	WNW	5.7	NW	12.6	NNW	0.0	0.0	0.0	0.0	
28	7.3	13.9	0.5	2.8	SSW	7.2	SW	10.9	SSW	0.0	0.0	0.0	3.5	
29	10.6	12.8	7.9	1.2	SSW	5	SSW	7.8	NNW	0.0	0.0	0.0	0.0	
30	8.9	12.3	6.9	0.9	E	2.6	S	5.1	N	2.5	1.5	1.5	0.0	
前半旬	9.9	15.0	6.3	1.7	E					7.5			16.1	
後半旬	8.8	12.0	5.4	2.1	WNW					27.0			3.6	
旬	9.4	13.5	5.8	1.9	E					34.5			19.7	
平年差/比	-0.4	-0.8	+0.3							81			66	

-) : 統計値を求める対象となる資料の一部が欠けているが、その範囲が許容の範囲内の値。
-] : 統計値を求める対象となる資料が、許容する範囲内の資料数を満たさず、十分な信頼を保証できない値である。
- x : 統計値を求める対象となる資料が、参考値もしくは欠測により全く統計値を求めることができない。

地域気象観測旬報

2012年11月21日～30日 島根県 (68)
(2/5)

観測所名	斐川									10 以上積算気温			32	
	気温()			風向・風速(m/s)						降水量(mm)				日照 (h)
	平均	最高	最低	平均	最多	最大	風向	瞬間	風向	日計	1時間	10分		
21	9.4	14.0	5.4	3.1	SSE	5.8	SSE	8.2	SSE	0.0	0.0	0.0		
22	11.0	17.4	6.9	2.0	S	4.7	NNW	7.7	SSE	0.0	0.0	0.0		
23	10.3	15.4	6.8	4.3	S	10.1	NE	12.3	NE	0.5	0.5	0.5		
24	9.0	11.6	7.2	5.5	E	11.3	ENE	13.4	ENE	2.0	1.5	0.5		
25	9.9	15.9	4.6	2.4	SSE	7.2	SW	9.3	SW	0.0	0.0	0.0		
26	9.5	11.3	8.4	4.5	W	11.1	WNW	15.4	WNW	19.0	3.0	1.0		
27	7.4	9.1	4.7	5.5	WNW	10.8	WNW	14.4	NW	0.0	0.0	0.0		
28	8.8	14.6	1.8	5.0	SSW	8.3	SSE	12.3	SW	0.0	0.0	0.0		
29	10.5	12.2	8.2	2.2	SSE	5	SSW	7.7	SSE	0.0	0.0	0.0		
30	8.9	12.1	6.7	2.4	SSE	6.4	N	7.2	SE	0.5	0.5	0.5		
前半旬	9.9	14.9	6.2	3.5	SSE					2.5				
後半旬	9.0	11.9	6.0	3.9	SSE					19.5				
旬	9.5	13.4	6.1	3.7	SSE					22.0				
平年差/比	-0.6	-1.3	+0.6							56				

観測所名	松江									10 以上積算気温			53	
	気温()			風向・風速(m/s)						降水量(mm)				日照 (h)
	平均	最高	最低	平均	最多	最大	風向	瞬間	風向	日計	1時間	10分		
21	10.4	14.4	7.9	1.7	ENE	4.9	ENE	6.8	NE	0.0	0.0	0.0	3.4	
22	11.3	17.0	8.3	1.4	W	5.2	WNW	7.9	NW	0.0	0.0	0.0	7.1	
23	10.5	15.6	8.4	2.7	NE	7.7	NE	12.1	NE	2.0	1.0	0.5	1.2	
24	9.0	11.7	7.4	4.5	E	7.6	NE	12.7	ENE	6.0	2.5	0.5	1.9	
25	10.2	15.8	5.6	2.2	ESE	6.1	W	9.2	W	0.5	0.5	0.5	7.8	
26	9.4	10.7	8.5	4.9	W	12.6	W	18.8	W	26.5	5.0	1.5	0.1	
27	7.7	9.5	4.5	4.9	WNW	9.5	WNW	15.4	WNW	0.0	0.0	0.0	0.0	
28	8.3	14.5	0.8	2.5	SW	6.7	WSW	11.4	SW	0.0	0.0	0.0	5.6	
29	10.8	12.3	8.2	1.7	W	5.3	NW	8.9	NW	0.0	0.0	0.0	0.0	
30	8.8	12.0	6.9	1.5	WSW	4.4	N	7.9	NNW	2.0	1.0	0.5	0.0	
前半旬	10.3	14.9	7.5	2.5	E					8.5			21.4	
後半旬	9.0	11.8	5.8	3.1	W					28.5			5.7	
旬	9.6	13.4	6.7	2.8	W					37.0			27.1	
平年差/比	-0.2	-0.9	+0.8							88			84	

観測所名	出雲									10 以上積算気温			42	
	気温()			風向・風速(m/s)						降水量(mm)				日照 (h)
	平均	最高	最低	平均	最多	最大	風向	瞬間	風向	日計	1時間	10分		
21	9.2	14.3	4.4	1.5	ENE	4.7	NE	8.1	ENE	0.0	0.0	0.0	3.7	
22	10.7	16.7	6.2	1.0	NE	3.2	WNW	5.2	WNW	0.5	0.5	0.5	6.9	
23	10.2	15.8	6.7	2.0	E	5.5	ENE	9.3	N	2.0	1.5	0.5	0.8	
24	8.9	12.2	6.9	3.6	E	6.7	ENE	10.4	E	4.5	2.5	1.0	3.0	
25	10.2	15.8	4.0	1.9	SW	4.7	SW	8.6	WSW	0.5	0.5	0.5	6.4	
26	9.8	11.9	8.6	3.6	W	8.5	W	16.7	WNW	21.0	3.5	1.0	0.1	
27	7.5	9.4	5.0	3.2	WNW	6.8	WNW	13.1	WNW	0.0	0.0	0.0	0.2	
28	9.0	14.0	0.8	2.9	SSW	5.8	WSW	12.8	SW	0.0	0.0	0.0	4.8	
29	10.9	13.0	6.9	1.2	ESE	4.5	SW	9.1	SW	0.0	0.0	0.0	0.0	
30	8.7	12.7	5.4	1.0	ENE	4.4	NNE	6.6	NNE	0.5	0.5	0.5	1.2	
前半旬	9.8	15.0	5.6	2.0	E					7.5			20.8	
後半旬	9.2	12.2	5.3	2.4	WNW					21.5			6.3	
旬	9.5	13.6	5.5	2.2	E					29.0			27.1	
平年差/比	-0.2	-0.7	+0.5							78			90	

観測所名	大田									10 以上積算気温			42	
	気温()			風向・風速(m/s)						降水量(mm)				日照 (h)
	平均	最高	最低	平均	最多	最大	風向	瞬間	風向	日計	1時間	10分		
21	9.5	15.2	3.9	1.3	SE	2.8	SE	5.3	S	0.0	0.0	0.0	4.6	
22	10.8	17.2	7.2	1.4	SSE	3.2	SSE	5.9	ESE	0.0	0.0	0.0	7.0	
23	10.7	15.7	7.7	1.7	ESE	5	ENE	10.0	ENE	1.5	0.5	0.5	0.6	
24	9.1	12.4	6.6	1.8	ESE	5.5	ENE	13.8	ENE	2.5	2.0	0.5	3.2	
25	10.5	15.6	7.7	1.9	SSE	4.4	ESE	8.7	SE	0.5	0.5	0.5	6.5	
26	9.5	11.0	8.6	3.1	NW	6.7	NW	15.3	WNW	22.5	4.5	1.5	0.0	
27	7.5	10.8	4.5	2.6	NW	5	NW	10.2	NW	0.0	0.0	0.0	2.8	
28	8.0	14.7	1.4	2.4	SE	4.7	SSE	7.8	SSE	0.0	0.0	0.0	4.7	
29	10.3	12.7	6.9	1.2	SSE	3.8	SE	6.9	SE	0.0	0.0	0.0	0.0	
30	9.3	12.4	6.1	1.0	SE	3.3	NNE	6.9	NNW	0.0	0.0	0.0	0.3	
前半旬	10.1	15.2	6.6	1.6	SSE					4.5			21.9	
後半旬	8.9	12.3	5.5	2.1	SSE					22.5			7.8	
旬	9.5	13.8	6.1	1.8	SSE					27.0			29.7	
平年差/比	-0.6	-0.9	0.0							65			97	

地域気象観測旬報

2012年11月21日～30日 島根県 (68)
(3/5)

観測所名	掛合										10 以上積算気温			日照 (h)
	気温()			風向・風速(m/s)						降水量(mm)				
	平均	最高	最低	平均	最多	最大	風向	瞬間	風向	日計	1時間	10分		
21	7.0	12.4	1.5	0.7	SE	3	NNW	4.7	NNW	0.0	0.0	0.0	1.8	
22	9.4	16.5	5.4	0.8	SSE	3.2	SSE	6.3	SSE	0.0	0.0	0.0	5.2	
23	8.8	13.5	5.4	1.0	NNW	4.1	NNW	7.4	NW	2.5	2.0	0.5	0.4	
24	7.2	9.9	5.3	0.7	NW	2.8	NW	5.7	NNE	4.5	2.5	0.5	0.4	
25	8.4	14.8	4.0	1.2	SSE	5	SSE	9.4	SSE	0.5	0.5	0.5	7.4	
26	8.0	10.0	5.4	1.1	NW	4.3	NNE	13.2	N	26.0	3.5	1.5	0.0	
27	5.3	7.6	1.8	1.3	NNE	3.9	NNE	9.9	N	0.0	0.0	0.0	0.2	
28	6.1	12.5	-1.5	1.9	SSE	4.8	SSE	8.4	SSW	0.0	0.0	0.0	5.5	
29	8.4	11.4	3.8	0.8	SSE	3.4	S	7.0	SSE	0.0	0.0	0.0	0.1	
30	6.6	10.6	3.5	0.6	NNW	2.7	NNW	4.7	N	0.5	0.5	0.5	0.6	
前半旬	8.2	13.4	4.3	0.9	SSE					7.5			15.2	
後半旬	6.9	10.4	2.6	1.1	SSE					26.5			6.4	
旬	7.5	11.9	3.5	1.0	SSE					34.0			21.6	
平年差/比	-0.1	-0.9	+0.6							75			87	

観測所名	横田										10 以上積算気温			日照 (h)
	気温()			風向・風速(m/s)						降水量(mm)				
	平均	最高	最低	平均	最多	最大	風向	瞬間	風向	日計	1時間	10分		
21	5.9	12.7	0.7	0.7	S	3.9	ENE	7.2	NE	0.0	0.0	0.0	2.7	
22	7.4	14.7	2.8	0.7	ENE	2.6	W	4.7	WNW	0.0	0.0	0.0	5.8	
23	7.3	13.1	3.3	1.5	ENE	5.6	NNE	10.2	ENE	0.5	0.5	0.5	0.7	
24	6.0	8.4	4.0	1.5	ENE	3.9	E	9.3	E	2.0	1.5	0.5	0.0	
25	7.7	13.9	2.5	1.3	S	4.1	SSW	7.5	SSE	1.0	1.0	0.5	8.1	
26	6.9	8.8	4.9	2.0	WSW	7.1	WNW	12.8	WNW	21.5	4.5	1.0	0.0	
27	2.9	5.5	-2.7	2.0	W	5.9	NW	11.4	NW	0.0	0.0	0.0	0.0	
28	4.0	11.0	-4.5	2.0	SSW	5.5	SSW	10.7	SW	0.0	0.0	0.0	6.9	
29	7.0	10.3	2.5	0.8	WNW	3.9	SW	7.6	SSW	0.0	0.0	0.0	0.1	
30	5.2	9.5	0.9	0.7	NNW	2.3	WNW	4.7	NNE	0.0	0.0	0.0	0.9	
前半旬	6.9	12.6	2.7	1.1	ENE					3.5			17.3	
後半旬	5.2	9.0	0.2	1.5	W					21.5			7.9	
旬	6.0	10.8	1.4	1.3	ENE					25.0			25.2	
平年差/比	-0.2	-1.1	+0.1							77			89	

観測所名	赤名										10 以上積算気温			日照 (h)
	気温()			風向・風速(m/s)						降水量(mm)				
	平均	最高	最低	平均	最多	最大	風向	瞬間	風向	日計	1時間	10分		
21	5.4	11.2	-0.8	0.7	SE	3.5	SE	6.3	SE	0.0	0.0	0.0	4.9	
22	6.6	13.4	1.5	0.6	S	2.2	S	4.3	SE	0.0	0.0	0.0	5.5	
23	7.5	12.1	3.2	1.1	N	3.1	N	6.4	NW	0.0	0.0	0.0	0.5	
24	5.8	8.8	3.2	1.1	SSE	3.3	SE	6.1	SE	3.5	2.0	0.5	1.5	
25	6.9	10.7	3.2	1.1	SE	3.6	SE	7.3	SE	1.0	1.0	0.5	6.9	
26	6.0	8.0	2.9	0.8	N	3.2	N	8.0	N	24.5	4.0	1.5	0.0	
27	2.6	5.8	-2.1	1.3	N	3.2	N	6.8	NNE	0.0	0.0	0.0	1.7	
28	3.6	9.2	-3.7	1.3	WSW	4.7	SE	8.1	SE	0.0	0.0	0.0	5.8	
29	6.3	9.3	1.5	0.4	SW	2	S	4.6	S	0.0	0.0	0.0	0.2	
30	4.0	9.5	0.5	0.6	N	2.8	NNE	5.4	N	0.0	0.0	0.0	1.8	
前半旬	6.4	11.2	2.1	0.9	N					4.5			19.3	
後半旬	4.5	8.4	-0.2	0.9	N					24.5			9.5	
旬	5.5	9.8	0.9	0.9	N					29.0			28.8	
平年差/比	-0.2	-0.9	-0.2							76			119	

観測所名	川本										10 以上積算気温			日照 (h)
	気温()			風向・風速(m/s)						降水量(mm)				
	平均	最高	最低	平均	最多	最大	風向	瞬間	風向	日計	1時間	10分		
21	7.4	14.3	2.3	0.7	S	2.9	NNE	6.9	NNE	0.0	0.0	0.0	3.5	
22	8.4	16.4	4.0	0.6	NNE	2.2	NE	3.3	N	0.0	0.0	0.0	4.5	
23	9.1	14.2	6.2	0.7	S	3.6	NNW	6.7	NNW	0.0	0.0	0.0	0.3	
24	8.4	12.6	5.4	1.1	NNE	3	S	5.9	S	6.5	2.5	0.5	3.7	
25	9.3	15.1	5.6	1.2	SSW	3.5	WSW	6.3	SSW	0.5	0.5	0.5	7.3	
26	8.2	10.0	7.0	1.4	WSW	4.1	WSW	10.4	SW	23.0	3.0	1.0	0.0	
27	6.0	9.8	0.9	1.3	W	3.2	W	7.5	WSW	0.0	0.0	0.0	1.8	
28	5.5	14.1	-0.8	1.1	S	4.5	S	7.2	S	0.0	0.0	0.0	3.2	
29	7.7	11.4	4.0	0.6	NNW	1.7	NNE	4.5	ESE	0.0	0.0	0.0	0.0	
30	7.4	12.0	4.5	0.7	NNE	2.5	NNE	4.4	NE	0.0	0.0	0.0	1.6	
前半旬	8.5	14.5	4.7	0.9	N					7.0			19.3	
後半旬	7.0	11.5	3.1	1.0	W					23.0			6.6	
旬	7.7	13.0	3.9	0.9	N					30.0			25.9	
平年差/比	-0.1	-0.4	+0.3							79			96	

地域気象観測旬報

2012年11月21日～30日 島根県 (68)
(4/5)

観測所名	浜田										10 以上積算気温			日照 (h)
	気温()			風向・風速(m/s)					降水量(mm)					
	平均	最高	最低	平均	最多	最大	風向	瞬間	風向	日計	1時間	10分		
21	11.0	15.9	5.7	2.2	ENE	4.3	E	6.6	ESE	0.0	0.0	0.0	5.7	
22	11.5	17.2	7.7	2.4	ENE	3.8	N	5.5	NNE	0.0	0.0	0.0	6.8	
23	11.3	15.6	9.3	2.2	ENE	3.8	ENE	6.9	NE	3.5	1.0	1.0	1.0	
24	9.9	14.3	6.9	2.9	ENE	6.4	SW	9.9	ENE	4.0	2.5	1.0	4.1	
25	11.6	15.6	9.3	3.6	S	7.6	S	11.2	S	1.5	1.0	0.5	8.2	
26	10.3	11.9	8.8	4.7	W	10.2	WNW	16.2	WNW	20.5	5.0	1.5	0.0	
27	7.7	11.7	4.1	3.8	W	7.8	WNW	13.7	WNW	0.0	0.0	0.0	2.2	
28	10.0	14.7	2.5	5.1	SSW	10.4	S	15.1	S	0.0	0.0	0.0	5.3	
29	12.4	14.1	9.8	2.4	ENE	7.4	SSW	10.8	S	0.0	0.0	0.0	0.0	
30	10.6	12.8	8.8	2.4	ENE	4.1	ENE	7.2	N	0.0	0.0	0.0	0.7	
前半旬	11.1	15.7	7.8	2.7	ENE					9.0			25.8	
後半旬	10.2	13.0	6.8	3.7	ENE					20.5			8.2	
旬	10.6	14.4	7.3	3.2	ENE					29.5			34.0	
平年差/比	-0.6	-0.8	-0.1							87			100	

観測所名	瑞穂										10 以上積算気温			日照 (h)
	気温()			風向・風速(m/s)					降水量(mm)					
	平均	最高	最低	平均	最多	最大	風向	瞬間	風向	日計	1時間	10分		
21	5.5	12.8	-1.7	0.7	E	3.7	E	6.1	E	0.0	0.0	0.0	6.0	
22	6.7	15.1	1.2	0.5	ENE	3	E	4.9	ESE	0.0	0.0	0.0	6.7	
23	7.7	12.1	3.4	0.7	ENE	2.5	WNW	4.9	WNW	0.0	0.0	0.0	0.2	
24	6.5	9.2	4.3	1.2	E	4.2	E	7.7	E	9.0	3.0	0.5	1.6	
25	6.8	12.7	2.9	0.8	SSW	3.9	S	7.1	S	0.5	0.5	0.5	6.5	
26	6.4	8.7	4.9	1.8	W	4.7	W	10.0	W	22.5	3.5	1.0	0.0	
27	3.2	7.0	-2.5	1.7	WNW	5	W	9.4	WNW	0.0	0.0	0.0	1.7	
28	2.5	10.9	-5.0	1.0	E	4.2	S	7.9	S	0.0	0.0	0.0	7.8	
29	5.4	10.0	1.1	0.4	ESE	1.8	ESE	2.9	NE	0.0	0.0	0.0	0.0	
30	4.8	10.5	1.7	0.5	WNW	3	WNW	5.4	NW	0.0	0.0	0.0	1.7	
前半旬	6.6	12.4	2.0	0.8	E					9.5			21.0	
後半旬	4.5	9.4	0.0	1.1	W					22.5			11.2	
旬	5.6	10.9	1.0	0.9	W					32.0			32.2	
平年差/比	-0.3	-1.0	+0.1							91			104	

観測所名	弥栄										10 以上積算気温			日照 (h)
	気温()			風向・風速(m/s)					降水量(mm)					
	平均	最高	最低	平均	最多	最大	風向	瞬間	風向	日計	1時間	10分		
21	6.0	13.9	-1.3	0.6	N	2.6	NNE	5.2	ESE	0.0	0.0	0.0	6.7	
22	6.8	15.8	0.6	0.9	N	4	NNW	7.8	N	0.0	0.0	0.0	6.8	
23	7.9	11.5	4.0	0.7	N	3.5	N	6.6	N	2.0	1.0	0.5	0.9	
24	6.9	11.0	4.1	1.0	SSE	3.9	N	6.8	N	5.0	2.0	1.0	4.0	
25	7.1	13.8	1.8	0.7	N	2.7	NNW	5.0	NW	2.0	2.0	1.0	8.3	
26	6.8	8.9	4.7	1.8	NW	4.7	NW	9.6	N	23.0	5.0	1.5	0.0	
27	2.8	6.9	-2.4	1.1	NW	4.3	NW	9.8	W	0.0	0.0	0.0	1.0	
28	5.0	11.7	-4.6	1.4	S	3.5	S	9.5	SSE	0.0	0.0	0.0	5.5	
29	8.1	10.6	3.8	0.5	SSW	2.5	N	5.4	SSW	0.0	0.0	0.0	0.0	
30	6.1	10.3	3.3	0.8	NNE	3.7	NNE	6.1	NNE	0.0	0.0	0.0	2.6	
前半旬	6.9	13.2	1.8	0.8	N					9.0			26.7	
後半旬	5.8	9.7	1.0	1.1	NW					23.0			9.1	
旬	6.4	11.4	1.4	1.0	N					32.0			35.8	
平年差/比	-0.2	-0.7	0.0							67			111	

観測所名	高津										10 以上積算気温			日照 (h)
	気温()			風向・風速(m/s)					降水量(mm)					
	平均	最高	最低	平均	最多	最大	風向	瞬間	風向	日計	1時間	10分		
21	9.2	14.5	4.1	2.4	SSE	5.2	SSE	7.7	SSE	0.0	0.0	0.0		
22	11.0	16.5	7.2	2.6	SSE	4.9	SSE	6.7	S	0.0	0.0	0.0		
23	10.9	15.4	7.9	1.9	SSE	5	NNE	9.3	NNE	1.5	1.0	1.0		
24	10.1	13.8	6.4	3.2	S	6.2	W	9.8	N	6.0	2.5	1.0		
25	9.6	15.2	5.8	3.2	SSE	5.7	SSE	8.2	SSE	0.5	0.5	0.5		
26	9.9	11.3	7.9	6.2	NW	12.7	NW	18.0	NW	21.0	7.5	2.5		
27	6.2	9.0	1.6	4.8	NW	10.2	NW	13.9	NW	0.0	0.0	0.0		
28	8.0	14.3	0.5	6.0	SSE	8.4	SSE	11.3	S	0.0	0.0	0.0		
29	10.8	12.9	8.6	2.0	S	5.3	S	8.2	SSE	0.0	0.0	0.0		
30	9.6	12.4	7.0	1.8	NNE	3.9	NNE	7.2	NE	0.0	0.0	0.0		
前半旬	10.2	15.1	6.3	2.7	SSE					8.0				
後半旬	8.9	12.0	5.1	4.2	SSE					21.0				
旬	9.5	13.5	5.7	3.4	SSE					29.0				
平年差/比	-1.1	-1.8	-0.7							125				

地域気象観測旬報

2012年11月21日～30日 島根県 (68)
(5/5)

観測所名	益田										10 以上積算気温			87
	気温()			風向・風速(m/s)						降水量(mm)			日照 (h)	
	平均	最高	最低	平均	最多	最大	風向	瞬間	風向	日計	1時間	10分		
21	10.2	15.9	4.3	1.2	S	2.4	WNW	4.8	N	0.0	0.0	0.0	7.1	
22	11.5	17.9	6.6	1.1	SSE	3	N	5.5	NNE	0.0	0.0	0.0	7.6	
23	11.4	16.3	8.5	1.1	SSE	4.2	NNE	8.5	NNE	2.0	1.0	0.5	1.0	
24	10.7	14.2	7.7	1.7	S	3.4	SSW	6.3	SW	7.0	2.0	1.0	5.1	
25	11.0	16.5	6.2	1.6	ESE	3.6	SW	6.6	SW	0.5	0.5	0.5	8.2	
26	10.5	11.8	8.8	2.8	WNW	5.6	WNW	12.3	WNW	23.0	7.0	1.5	0.0	
27	7.1	9.9	1.6	2.2	WNW	5	WNW	10.1	WNW	0.0	0.0	0.0	2.7	
28	8.9	15.1	0.5	2.6	SSW	4.9	S	8.9	SSW	0.0	0.0	0.0	5.7	
29	11.8	13.8	9.4	1.2	SSW	3.6	SSW	6.8	S	0.0	0.0	0.0	0.0	
30	10.1	13.7	7.8	1.2	E	2.8	ENE	5.6	ENE	0.0	0.0	0.0	1.2	
前半旬	11.0	16.2	6.7	1.3	ESE					9.5			29.0	
後半旬	9.7	12.9	5.6	2.0	WNW					23.0			9.6	
旬	10.3	14.5	6.1	1.7	ESE					32.5			38.6	
平年差/比	-0.3	-0.8	-0.1							108			107	

観測所名	津和野										10 以上積算気温			10
	気温()			風向・風速(m/s)						降水量(mm)			日照 (h)	
	平均	最高	最低	平均	最多	最大	風向	瞬間	風向	日計	1時間	10分		
21	7.4	14.6	1.0	0.6	SSW	2.8	SSW	4.4	NE	0.0	0.0	0.0	5.1	
22	9.4	17.7	4.3	0.6	S	3.1	NW	5.0	W	0.0	0.0	0.0	6.4	
23	10.0	14.8	7.2	0.7	NNE	3.4	NNE	6.1	NNE	0.0	0.0	0.0	0.5	
24	9.0	13.2	6.1	1.0	S	3.7	S	6.2	SSW	1.0	0.5	0.5	3.3	
25	8.4	16.0	2.4	1.1	SSW	4.4	SSW	8.4	SSW	0.0	0.0	0.0	7.2	
26	8.0	10.4	3.6	0.9	NE	3.8	NE	8.4	E	17.5	4.5	1.5	0.0	
27	4.4	9.3	-1.0	1.1	NNE	3.8	NE	6.7	NE	0.0	0.0	0.0	3.6	
28	6.0	13.1	-2.2	2.0	SSW	5.8	SSW	10.8	S	0.0	0.0	0.0	6.3	
29	8.3	11.5	5.6	0.7	SW	3.6	SSW	5.7	SW	0.0	0.0	0.0	0.0	
30	7.4	12.1	4.1	0.7	SSW	3.2	NNE	6.3	NNE	0.0	0.0	0.0	1.9	
前半旬	8.8	15.3	4.2	0.8	SSW					1.0			22.5	
後半旬	6.8	11.3	2.0	1.1	SW					17.5			11.8	
旬	7.8	13.3	3.1	0.9	SSW					18.5			34.3	
平年差/比	-0.2	-1.0	0.0							54			117	

観測所名	吉賀										10 以上積算気温			0
	気温()			風向・風速(m/s)						降水量(mm)			日照 (h)	
	平均	最高	最低	平均	最多	最大	風向	瞬間	風向	日計	1時間	10分		
21	6.5	13.6	0.7	0.8	WSW	3.6	WSW	6.3	WSW	0.0	0.0	0.0	4.0	
22	8.7	16.4	3.7	0.7	NE	5.6	ENE	9.3	ENE	0.0	0.0	0.0	7.3	
23	9.3	13.0	6.7	1.4	NE	7	NE	11.9	ENE	0.0	0.0	0.0	0.4	
24	8.6	12.5	6.2	1.8	NE	7.5	ENE	13.2	ENE	0.0	0.0	0.0	4.2	
25	8.5	14.1	3.3	1.4	SW	4.3	WSW	7.1	WSW	0.5	0.5	0.5	6.9	
26	9.2	11.9	5.7	5.1	NE	11.9	ENE	18.9	ENE	19.5	6.0	1.5	0.0	
27	3.7	7.8	-2.1	3.6	NE	8.9	ENE	16.8	ENE	0.0	0.0	0.0	3.2	
28	3.5	12.0	-3.4	0.8	NE	3.2	SW	6.5	SW	0.0	0.0	0.0	5.9	
29	6.2	10.3	2.5	0.6	NE	2.6	SSW	4.1	WSW	0.0	0.0	0.0	0.0	
30	6.2	11.3	2.8	1.2	ENE	5.7	ENE	9.2	ENE	0.0	0.0	0.0	2.7	
前半旬	8.3	13.9	4.1	1.2	NE					0.5			22.8	
後半旬	5.8	10.7	1.1	2.3	NE					19.5			11.8	
旬	7.0	12.3	2.6	1.7	NE					20.0			34.6	
平年差/比	//	//	//							//			//	

地域雨量観測旬報

2012年11月21日～30日 島根県 (68)

(1/1)

観測所名	大東				伯太				佐田				福光				桜江				三隅			
	降水量(mm)				降水量(mm)				降水量(mm)				降水量(mm)				降水量(mm)				降水量(mm)			
	日計	平年比	最大1時間	最大10分間	日計	平年比	最大1時間	最大10分間	日計	平年比	最大1時間	最大10分間	日計	平年比	最大1時間	最大10分間	日計	平年比	最大1時間	最大10分間	日計	平年比	最大1時間	最大10分間
21	0.0		0.0	0.0	0.0		0.0	0.0	0.0		0.0	0.0	0.0		0.0	0.0	0.0		0.0	0.0	0.0		0.0	0.0
22	0.0		0.0	0.0	0.0		0.0	0.0	0.0		0.0	0.0	0.0		0.0	0.0	0.0		0.0	0.0	0.0		0.0	0.0
23	0.5		0.5	0.5	7.5		3.5	1.0	4.0		2.5	1.5	2.0		1.0	0.5	2.0		1.0	0.5	3.5		1.5	0.5
24	3.5		2.0	0.5	3.0		1.5	0.5	4.5		2.5	0.5	5.5		2.5	1.0	7.5		2.0	1.0	7.5		4.0	1.5
25	0.0		0.0	0.0	0.0		0.0	0.0	1.0		0.5	0.5	1.0		1.0	0.5	1.0		1.0	0.5	0.5		0.5	0.5
半旬計/最大	4.0	22	2.0	0.5	10.5	56	3.5	1.0	9.5	41	2.5	1.5	8.5	51	2.5	1.0	10.5	49	2.0	1.0	11.5	66	4.0	1.5
26	22.5		3.5	1.0	19.0		4.5	1.5	31.0		4.5	1.5	21.5		4.0	1.5	27.5		4.0	1.0	24.0		7.0	1.5
27	0.0		0.0	0.0	0.0		0.0	0.0	0.0		0.0	0.0	0.0		0.0	0.0	0.5		0.5	0.5	0.0		0.0	0.0
28	0.0		0.0	0.0	0.0		0.0	0.0	0.0		0.0	0.0	0.0		0.0	0.0	0.0		0.0	0.0	0.0		0.0	0.0
29	0.0		0.0	0.0	0.0		0.0	0.0	0.5		0.5	0.5	0.0		0.0	0.0	0.0		0.0	0.0	4.0		3.5	2.0
30	0.5		0.5	0.5	0.5		0.5	0.5	0.0		0.0	0.0	0.0		0.0	0.0	0.0		0.0	0.0	0.5		0.5	0.5
半旬計/最大	23.0	111	3.5	1.0	19.5	96	4.5	1.5	31.5	118	4.5	1.5	21.5	120	4.0	1.5	28.0	115	4.0	1.0	28.5	152	7.0	2.0
旬計	27.0	73			30.0	79			41.0	86			30.0	93			38.5	87			40.0	118		
旬最大	22.5		3.5	1.0	19.0		4.5	1.5	31.0		4.5	1.5	21.5		4.0	1.5	27.5		4.0	1.0	24.0		7.0	2.0
起日	26		26	26	26		26	26	26		26	26	26		26	26	26		26	26	26		26	29

観測所名	波佐				匹見																			
	降水量(mm)				降水量(mm)				降水量(mm)				降水量(mm)				降水量(mm)				降水量(mm)			
	日計	平年比	最大1時間	最大10分間	日計	平年比	最大1時間	最大10分間	日計	平年比	最大1時間	最大10分間	日計	平年比	最大1時間	最大10分間	日計	平年比	最大1時間	最大10分間	日計	平年比	最大1時間	最大10分間
21	0.0		0.0	0.0	0.0		0.0	0.0																
22	0.0		0.0	0.0	0.0		0.0	0.0																
23	2.0		1.0	0.5	1.0		0.5	0.5																
24	5.0		1.5	0.5	4.5		1.5	1.0																
25	1.5		1.5	0.5	0.5		0.5	0.5																
半旬計/最大	8.5	34	1.5	0.5	6.0	30	1.5	1.0																
26	25.0		5.0	1.5	20.0		5.5	1.5																
27	0.0		0.0	0.0	0.0		0.0	0.0																
28	0.0		0.0	0.0	0.0		0.0	0.0																
29	0.0		0.0	0.0	0.0		0.0	0.0																
30	0.0		0.0	0.0	0.0		0.0	0.0																
半旬計/最大	25.0	89	5.0	1.5	20.0	89	5.5	1.5																
旬計	33.5	65			26.0	63																		
旬最大	25.0		5.0	1.5	20.0		5.5	1.5																
起日	26		26	26	26		26	26																

- ⌋: 統計値を求める対象となる資料の一部が欠けているが、その範囲が許容の範囲内の値。
- ⌋: 統計値を求める対象となる資料が、許容する範囲内の資料数を満たさず、十分な信頼を保証できない値である。
- ×: 統計値を求める対象となる資料が、参考値もしくは欠測により全く統計値を求めることができない。

地域気象観測積雪旬報

2012年11月21日～30日 島根県 (68) 単位:cm

(1/1)

観測所名	最深積雪		積雪差日合計の最大値		積雪差合計																	
	起日	平年差	起日	平年差	起日	平年差																
西郷	0	30	0	0	30	0	0															
松江	0	30	0	0	30	0	0															
横田	0	30	-1	0	30	0	-1															
赤名	0	30	-1	0	30	0	-2															
瑞穂	0	30	0	0	30	0	-1															
弥栄	0	30	-1	0	30	0	-2															

): 統計値を求める対象となる資料の一部が欠けているが、その範囲が許容の範囲内の値。
]: 統計値を求める対象となる資料が、許容する範囲内の資料数を満たさず、十分な信頼を保証できない値である。
 x: 統計値を求める対象となる資料が、参考値もしくは欠測により全くなく統計値を求めることができない。

地域気象観測月報(集計値)

島根県 (68) 2012年11月
1/2頁

観測所名	西郷	西郷岬	海士	鹿島	斐川	松江	出雲	大田	掛合	横田	赤名	川本	浜田	瑞穂	弥栄
平均	11.1)	11.2	11.8	11.2	11.1	11.2	11.2	11.0	9.0	7.5	6.7	9.3	12.2	7.1	7.7
平年差	-0.5	-1.5	-0.1	-0.3	-0.7	-0.4	-0.2	-0.8	-0.4	-0.6	-0.9	-0.4	-0.6	-0.6	-0.7
最高	19.4)	19.8	19.8	20.3	20.4	19.7	20.0	18.2	20.3	17.5	15.2	18.6	22.0	17.1	19.2
起日	11	5	5	5	5	11	11	9	5	5	5	11	11	11	11
最低	1.7)	3.7	0.6	0.5	1.8	0.8	0.8	1.4	-1.5	-4.5	-3.7	-0.8	2.5	-5.0	-4.6
起日	28	27	27	28	28	28	28	28	28	28	28	28	28	28	28
最高平均	14.6)	14.2	14.7	15.0	15.0	15.1	15.1	15.0	13.4	12.0	10.9	14.1	15.5	12.3	12.5
最高平年差	-1.3	-1.7	-1.2	-1.1	-1.7	-1.1	-1.1	-1.7	-1.4	-2.0	-2.0	-1.3	-1.5	-1.7	-1.5
最低平均	7.5)	8.1	7.9	7.6	7.3	7.9	7.0	7.2	5.0	3.2	2.6	5.4	8.7	2.4	3.2
最低平年差	0.1	-1.3	0.7	0.5	0.1	0.3	0.4	-0.5	0.4	0.2	-0.2	0.0	-0.2	-0.1	0.2
積算気温	237)	248	301	267	253	277	266	250	97	57	23	117	337	33	57
平均0 未満日数	0)	0	0	0	0	0	0	0	0	0	0	0	0	0	0
平均25 以上日数	0)	0	0	0	0	0	0	0	0	0	0	0	0	0	0
最高0 未満日数	0	0	0	0	0	0	0	0	0	0	0	0	0	0	0
最高25 以上日数	0)	0	0	0	0	0	0	0	0	0	0	0	0	0	0
最高30 以上日数	0)	0	0	0	0	0	0	0	0	0	0	0	0	0	0
最高35 以上日数	0)	0	0	0	0	0	0	0	0	0	0	0	0	0	0
最低0 未満日数	0)	0	0	0	0	0	0	0	1	5	6	1	0	9	7
最低25 以上日数	0	0	0	0	0	0	0	0	0	0	0	0	0	0	0
日照	72.1)		60.8	85.9		86.1)	82.7	83.7	81.2	90.1	78.8	85.3	89.0	95.3	93.2
平年比	66		64	80		76	77	77	91	88	91	92	77	93	84
0.1時間未満日数	2		4	5		4)	2	3	2	4	3	3	4	3	4
平均風速	3.9)	6.1	3.1	2.7	4.4	3.5)	2.7	2.1	1.3	1.6	1.0	1.3	4.3	1.3	1.2
最大風速	13.6)	17.4	10.7	12.8	14.3	16.7)	10.4	8.3	6.2	8.7	6.5	6.8	17.3	6.9	6.8
最大風速風向	WSW	WSW	W	WSW	WNW	W	WSW	NNW	SSE	W	SE	WSW	SW	W	SSE
起日	11	11	1	1	14	1	12	15	11	1	11	6	11	14	11
最大瞬間風速	23.4)	24.2	21	20	21.6	25.1)	21.2	17.7	13.7	17	15.5	16.7	24.3	14.5	21.8
最大瞬間風速風向	WSW	W	WSW	WSW	WSW	W	W	NNW	SSE	SE	SE	S	WSW	W	SE
起日	11	1	6	14	6	1	12	15	12	11	11	11	12	14	11
最多風向	NW)	NNW	WSW	E	SSE	WSW)	W	SE)	SSE	SW	SSE	SW	ENE	W	N
10m/s以上日数	7)	17	1	4	13	9)	1	0	0	0	0	0	10	0	0
15m/s以上日数	0)	3	0	0	0	1)	0	0	0	0	0	0	3	0	0
20m/s以上日数	0)	0	0	0	0	0)	0	0	0	0	0	0	0	0	0
30m/s以上日数	0)	0	0	0	0	0)	0	0	0	0	0	0	0	0	0
降水量	156.0)	145.0	140.0	152.0	110.0	144.5)	137.0	140.5	150.5	127.5	159.0	154.0	123.0	158.0	153.0
平年比	113	141	117	108	83	111	113	112	109	119	138	132	113	151	108
最大日降水量	35.5)	28.0	45.5	40.5	35.0	34.0)	39.5	42.5	31.5	32.0	36.5	42.5	46.5	42.0	39.0
起日	17	17	17	17	17	17	17	17	17	17	17	17	17	17	17
最大1時間降水量	13.0)	16.0	14.0	8.5	7.0	7.5)	7.5	8.5	8.5	7.5	10.0	10.5	13.5	12.5	10.0
起日 時分	6 11:36	6 11:31	17 08:13	17 09:37	17 08:34	17 09:12	17 08:42	17 08:40	17 09:02	17 09:43	17 08:53	17 08:45	17 08:25	17 08:50	17 08:37
最大10分間降水量	6.5)	7.0	4.5	4.0	2.0	3.0)	2.5	3.5	3.0	2.0	2.0	2.5	4.5	3.0	3.0
起日 時分	23 11:38	6 10:46	6 10:33	6 24:00	17 08:38	14 18:39	17 08:31	13 11:36	1 08:42	17 08:59	17 08:41	17 08:23	17 07:45	17 08:36	17 08:05
1mm以上日数	15	16	11	15	11	14	12	12	13	12	13	12	13	12	15
10mm以上日数	7)	5	4	4	4	5	4	5	6	5	7	6	2	6	6
30mm以上日数	1)	0	1	1	1	1)	1	1	1	1	1	1	1	1	1
50mm以上日数	0)	0	0	0	0	0)	0	0	0	0	0	0	0	0	0
70mm以上日数	0)	0	0	0	0	0)	0	0	0	0	0	0	0	0	0
100mm以上日数	0)	0	0	0	0	0)	0	0	0	0	0	0	0	0	0

-) : 統計値を求める対象となる資料の一部が欠けているが、その範囲が許容の範囲内の値。
-] : 統計値を求める対象となる資料が、許容する範囲内の資料数を満たさず、十分な信頼を保證できない値である。
- × : 統計値を求める対象となる資料が、参考値もしくは欠測により全く統計値を求めることができない。

地域気象観測月報(集計値)

島根県 (68)

2012年11月
2/2頁

観測所名	高津	益田	津和野	吉賀		
気	平均	11.1	11.8	9.2	8.5	
	平年差	-1.2	-0.5	-0.7	//	
	最高	20.1	21.9	18.7	17.0	
	起日	11	11	8	8	
	最低	0.5	0.5	-2.2	-3.4	
	起日	28	28	28	28	
	最高平均	15.1	15.8	14.4	13.3	
	最高平年差	-1.8	-1.4	-1.9	//	
	最低平均	7.3	7.9	4.9	4.2	
	最低平年差	-0.9	0.1	-0.1	//	
	積算気温	261	319	127	89	
	温	平均0 未満日数	0	0	0	0
		平均25 以上日数	0	0	0	0
		最高0 未満日数	0	0	0	0
最高25 以上日数		0	0	0	0	
最高30 以上日数		0	0	0	0	
最高35 以上日数		0	0	0	0	
最低0 未満日数		0	0	2	2	
最低25 以上日数		0	0	0	0	
日照		月計		96.2	84.1	93.0
		平年比		80	86	//
	0.1時間未満日数		3	4	6	
風向・風速	平均風速	4.1	2.0	1.2	2.0	
	最大風速	14.9	7.2	8.6	11.9	
	最大風速風向	NW	S	SW	ENE	
	起日	14	11	11	26	
	最大瞬間風速	19.5	14.7	19	19.4	
	最大瞬間風速風向	NW	N	SW	ENE	
	起日	14	15	11	1	
	最多風向	SSE	S	SSW	NE	
	10m/s以上日数	8	0	0	2	
	15m/s以上日数	0	0	0	0	
	20m/s以上日数	0	0	0	0	
	30m/s以上日数	0	0	0	0	
	降水量	月計	113.5	137.5	93.0	115.0
		平年比	123	136	84	//
最大日降水量		36.0	42.0	32.5	34.5	
起日		17	17	17	17	
最大1時間降水量		9.0	12.5	10.5	9.5	
起日 時分		17 08:10	17 08:15	17 08:42	17 08:40	
最大10分間降水量		5.0	4.0	4.0	4.5	
起日 時分		13 11:21	17 07:44	17 07:59	17 08:18	
1mm以上日数		13	13	12	9	
10mm以上日数		4	5	2	5	
30mm以上日数		1	1	1	1	
50mm以上日数		0	0	0	0	
70mm以上日数		0	0	0	0	
100mm以上日数		0	0	0	0	

地域雨量観測月報(集計値)

島根県 (68) 2012年11月
1/1頁

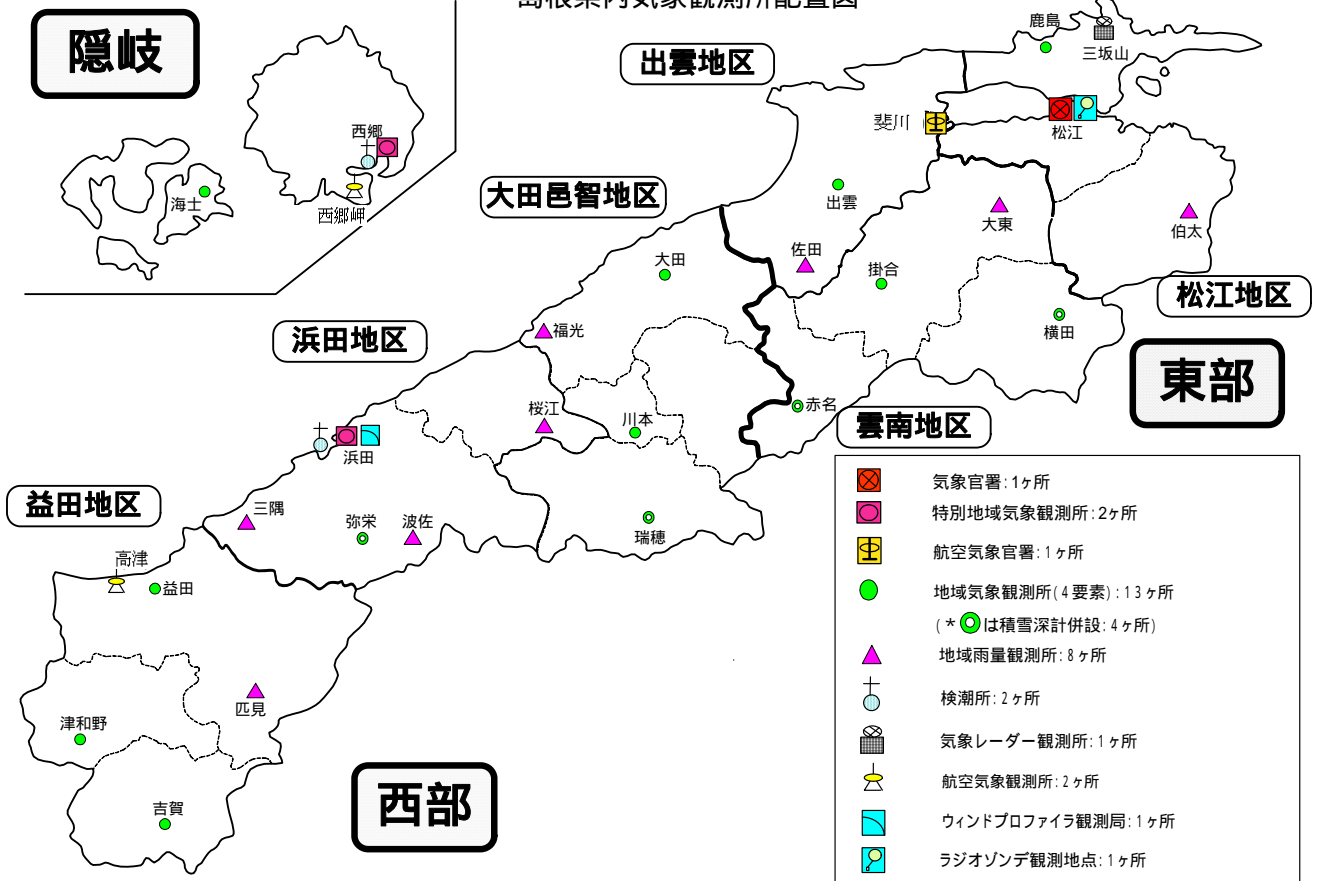
観測所名	大東	伯太	佐田	福光	桜江	三隅	波佐	匹見										
月計	145.0	131.0	187.5	129.0	163.0	157.5	181.0	140.0										
平年比	120	105	129	116	123	145	120	121										
最大日降水量	34.5	30.0	41.0	41.0	41.0	51.0	46.0	34.5										
起日	17	17	17	17	17	17	17	17										
最大1時間降水量	9.0	6.0	10.0	9.5	10.0	12.5	11.5	10.5										
起日 時分	17 09:02	17 09:30	17 08:51	17 08:12	1 18:55	17 08:24	17 08:32	17 08:44										
最大10分間降水量	3.0	3.0	4.0	5.0	5.0	4.0	4.5	3.5										
起日 時分	13 12:04	13 20:56	7 00:01	6 11:11	1 18:27	17 07:37	17 08:13	17 08:06										
1mm以上日数	12	12	14	13	14	14	15	13										
10mm以上日数	6	5	7	5	6	6	7	5										
30mm以上日数	1	1	2	1	1	1	1	1										
50mm以上日数	0	0	0	0	0	1	0	0										
70mm以上日数	0	0	0	0	0	0	0	0										
100mm以上日数	0	0	0	0	0	0	0	0										

観測所名																		
月計																		
平年比																		
最大日降水量																		
起日																		
最大1時間降水量																		
起日 時分																		
最大10分間降水量																		
起日 時分																		
1mm以上日数																		
10mm以上日数																		
30mm以上日数																		
50mm以上日数																		
70mm以上日数																		
100mm以上日数																		

観測所名																		
月計																		
平年比																		
最大日降水量																		
起日																		
最大1時間降水量																		
起日 時分																		
最大10分間降水量																		
起日 時分																		
1mm以上日数																		
10mm以上日数																		
30mm以上日数																		
50mm以上日数																		
70mm以上日数																		
100mm以上日数																		

-]: 統計値を求める対象となる資料の一部が欠けているが、その範囲が許容の範囲内の値。
-] : 統計値を求める対象となる資料が、許容する範囲内の資料数を満たさず、十分な信頼を保証できない値である。
- × : 統計値を求める対象となる資料が、参考値もしくは欠測により全く統計値を求めることができない。

島根県内気象観測所配置図



平成23年10月1日現在

島根県地域気象観測所（アメダス）所在地一覧表

観測所	気温	降水量	日照	風向 風速	積雪	所在地	緯度	経度	海面上 の高さ
西郷	○	○	○	○	○	隠岐郡隠岐の島町西町大城の一（西郷特別地域気象観測所）	36°12.2'	133°20.0'	27m
西郷岬	○	○		○		隠岐郡隠岐の島町岬町（隠岐航空気象観測所）	36°10.7'	133°19.4'	80m
海士	○	○	○	○		隠岐郡海士町海士	36°05.8'	133°05.8'	3m
鹿島	○	○	○	○		松江市鹿島町北講武	35°31.2'	133°01.3'	5m
斐川	○	○		○		出雲市斐川町沖州（出雲空港出張所）	35°24.8'	132°53.4'	2m
松江	○	○	○	○	○	松江市西津田（松江地方気象台）	35°27.4'	133°03.9'	17m
出雲	○	○	○	○		出雲市芦渡町	35°19.9'	132°43.8'	20m
大東		○				雲南市大東町下阿用	35°19.1'	132°57.9'	56m
伯太		○				安来市伯太町母里	35°21.0'	133°16.4'	23m
佐田		○				出雲市佐田町大呂	35°13.3'	132°43.4'	100m
大田	○	○	○	○		大田市大田町大田	35°11.4'	132°29.8'	30m
掛合	○	○	○	○		雲南市掛合町掛合	35°11.8'	132°48.9'	215m
横田	○	○	○	○	○	仁多郡奥出雲町稲原	35°10.4'	133°06.2'	369m
福光		○				大田市温泉津町福光	35°04.2'	132°20.0'	8m
赤名	○	○	○	○	○	飯石郡飯南町下赤名	35°00.1'	132°42.7'	444m
桜江		○				江津市桜江町川戸	34°57.2'	132°20.0'	32m
川本	○	○	○	○		邑智郡川本町川本	34°58.6'	132°29.5'	132m
浜田	○	○	○	○		浜田市大辻町（浜田特別地域気象観測所）	34°53.8'	132°04.2'	19m
瑞穂	○	○	○	○	○	邑智郡邑南町淀原	34°51.2'	132°31.8'	327m
三隅		○				浜田市三隅町三隅	34°47.3'	131°57.5'	11m
弥栄	○	○	○	○	○	浜田市弥栄町長安本郷	34°46.6'	132°06.5'	380m
波佐		○				浜田市金城町波佐	34°46.8'	132°11.8'	370m
高津	○	○		○		益田市内田町（石見航空気象観測所）	34°40.5'	131°47.4'	54m
益田	○	○	○	○		益田市あけぼの東町	34°40.6'	131°50.6'	4m
匹見		○				益田市匹見町匹見	34°34.3'	132°01.0'	259m
津和野	○	○	○	○		鹿足郡津和野町森村口	34°27.7'	131°46.2'	165m
吉賀	○	○	○	○		鹿足郡吉賀町七日市	34°23.5'	131°53.6'	250m

中国地方 1か月予報

(12月1日から12月30日までの天候見通し)

平成24年11月30日
広島地方気象台発表

<特に注意を要する事項>

期間の前半は、気温がかなり低くなる見込みです。また、期間の前半は、山陰の山沿いを中心にこの時期としては降雪量が多く、かなり多くなる可能性があります。

<予想される向こう1か月の天候>


向こう1か月の出現の可能性が最も大きい天候と、特徴のある気温、降水量等の確率は以下のとおりです。

山陰では、平年に比べ曇りや雨または雪の日が多いでしょう。山陽では、平年と同様に晴れの日が多いでしょう。

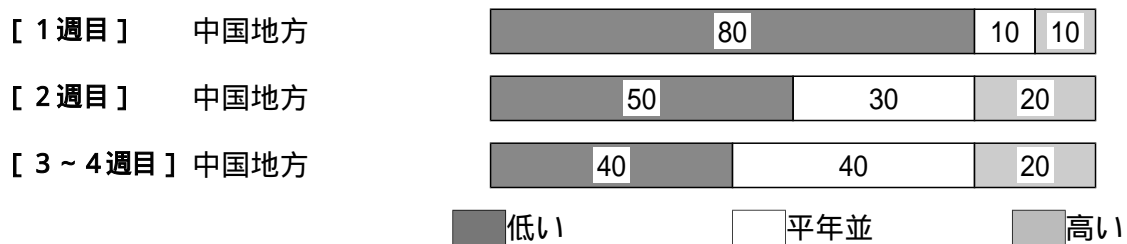
向こう1か月の平均気温は、低い確率60%です。降水量は、山陰で平年並または多い確率ともに40%です。日照時間は、山陰で少ない確率50%です。

週別の気温は、1週目は、低い確率80%です。2週目は、低い確率50%です。3～4週目は、平年並または低い確率ともに40%です。

<向こう1か月の気温、降水量、日照時間の各階級の確率(%)>



<気温経過の各階級の確率(%)>



<予報の対象期間>

1か月 : 12月1日(土)～12月30日(日)
1週目 : 12月1日(土)～12月7日(金)
2週目 : 12月8日(土)～12月14日(金)
3～4週目 : 12月15日(土)～12月28日(金)

< 次回発表予定等 >

1か月予報：毎週金曜日 14時30分 次回は12月7日

3か月予報：12月25日(火) 14時

< 参考資料（平年並の範囲等） >

（ 1 ） 30 年平均値（向こう 1 か月の平均気温、降水量、日照時間、降雪量と 1 週目、2 週目、3 ～ 4 週目の平均気温）

	気 温 ()	降 水 量 (mm)	日照時間 (時間)	降 雪 量 (cm)	気 温()		
					1 週目	2 週目	3 ～ 4 週目
松江	7.0	134.2	80.7	13	8.4	7.4	6.3
西郷	7.2	156.1	78.8	17	8.6	7.7	6.5
浜田	8.6	100.4	76.3	-	9.9	9.0	8.0
鳥取	6.9	186.5	85.0	34	8.4	7.4	6.1
米子	7.2	124.0	85.4	16	8.6	7.6	6.5
境	7.3	167.3	77.1	15	8.7	7.7	6.6
広島	7.6	42.2	142.6	0	9.1	8.0	6.9
呉	8.4	36.5	141.2	-	9.9	8.8	7.7
福山	6.7	31.6	145.6	-	8.2	7.1	5.9
岡山	7.3	31.3	149.7	0	8.9	7.7	6.6
津山	4.3	45.9	108.9	11	5.8	4.8	3.6

なお、気温、降水量、日照時間、降雪量の「平年並」の範囲は、地点ごとに幾分違いはありますが、下に示した地域平均の「平年並」の範囲を参考にして下さい。

（ 2 ） 1981 ～ 2010 年のデータに基づいた向こう 1 か月地域平均の気温、降水量、日照時間、降雪量の平年差（比）の「平年並」の範囲は次のとおりです。

	気温平年差()	降水量平年比(%)	日照時間平年比(%)	降雪量平年比(%)
中国地方	-0.2 ～ +0.6	80 ～ 119	93 ～ 106	24 ～ 84
山陰	-0.2 ～ +0.6	83 ～ 116	90 ～ 107	22 ～ 76
山陽	-0.2 ～ +0.5	63 ～ 130	96 ～ 104	8 ～ 51

（ 3 ） この予報期間の 1 週目、2 週目、3 ～ 4 週目の地域平均の気温平年差の「平年並」の範囲は次のとおりです。

	1 週目	2 週目	3 ～ 4 週目
中国地方	-0.5 ～ +0.8	-0.4 ～ +0.7	-0.3 ～ +0.7
山陰	-0.4 ～ +0.7	-0.4 ～ +0.8	-0.4 ～ +0.7
山陽	-0.6 ～ +0.7	-0.5 ～ +0.6	-0.3 ～ +0.6

< 参考資料（利用上の注意） >

（ 1 ） 気温（降水量）等は、「低い（少ない）」「平年並」「高い（多い）」の 3 つの階級で予報します。階級の幅は、1981 ～ 2010 年の 30 年間に於ける各階級の出現率が等分（それぞれ 33%）となるように決めてあります（気候的出現率と呼びます）。

（ 2 ） 予報する確率の数値は、それぞれの階級が出現する可能性の大きさを表しています。予測資料の信頼性が大きい場合には気候的出現率から大きく隔たった 10% 以下や 60% 以上の確率を付けられますが、特定の階級を強調できない場合には気候的出現率と同じかそれと同程度（30%、40%）の確率しか付けられません。

（ 3 ） 晴れや雨などの天気日数は、平年の日数よりも多い（少ない）場合は「平年に比べて多い（少ない）」、また平年の日数と同程度に多い（少ない）場合には「平年と同様に多い（少ない）」と表現します。なお、単に多い（少ない）と表現した場合には対象期間の 2 分の 1 より多い（少ない）ことを意味します。