

島根県農業気象速報

平成24年8月中旬

島根県
松江地方気象台

平成24年8月21日発行

気象概況 平成 24 年 8 月中旬

前半は、曇りや雨の日が多く、特に日本海から前線の南下した 13 日夜から 14 日朝にかけては大雨となった所があった。後半は、太平洋高気圧に覆われて概ね晴れたが、上空の寒気の影響で雨や雷雨となった所もあった。

日付	天気概況	松江(06 時～18 時)	松江(18 時～翌 06 時)
11 日	気圧の谷の影響を受ける	曇	曇一時晴
12 日	南からの湿った空気と上空の寒気の影響を受ける	曇後一時大雨、雷を伴う	曇一時雨
13 日	日本海にのびる前線が次第に南下	曇	大雨時々曇、雷を伴う
14 日	前線が中国地方に停滞	曇一時雨	曇一時晴
15 日	南から暖かく湿った空気が流入	曇一時晴	晴時々曇
16 日	太平洋高気圧に覆われる	晴	晴
17 日	太平洋高気圧に覆われるが上空の寒気の影響を受ける	晴後曇、雷を伴う	晴一時曇
18 日	太平洋高気圧に覆われるが上空の寒気の影響を受ける	晴一時薄曇、雷を伴う	晴
19 日	太平洋高気圧に覆われるが上空の寒気の影響を受ける	晴後時々曇一時雨	晴
20 日	太平洋高気圧に覆われる	晴	晴後一時曇

気象官署・特別地域気象観測所の観測値(8 月中旬)

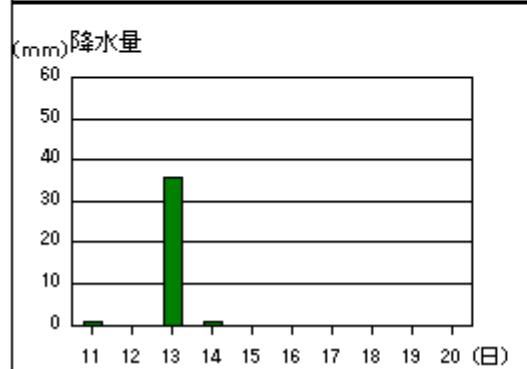
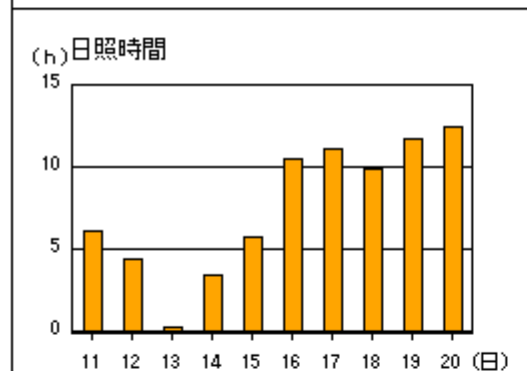
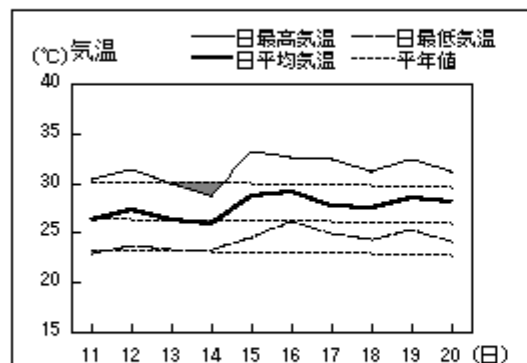
要素	気温()						降水量(mm)		日照時間(h)	
	平均		最高		最低		本年	平年	本年	平年
	本年	平年	本年	平年	本年	平年				
松江	28.4	27.0	33.9	31.5	24.8	23.7	128.5	37.3	65.4	63.6
浜田	28.0	26.7	32.0	30.6	24.7	23.5	45.0	42.2	70.2	68.0
西郷	27.6	26.3	31.3	30.1	24.2	23.2	37.5	41.1	75.4	67.4

平均気温は、全域「高い」。降水量は、松江「かなり多い」、浜田・西郷「平年並」。日照時間は、松江・浜田「平年並」、西郷「多い」。

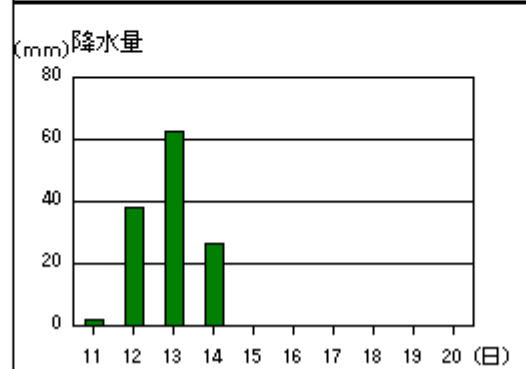
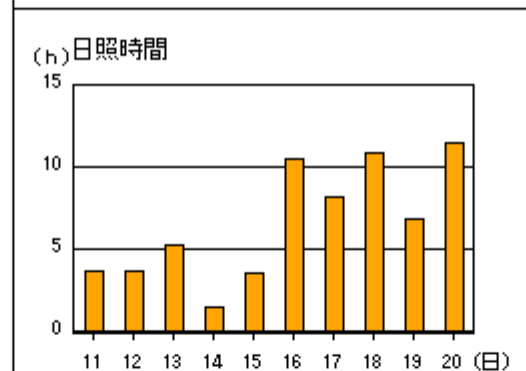
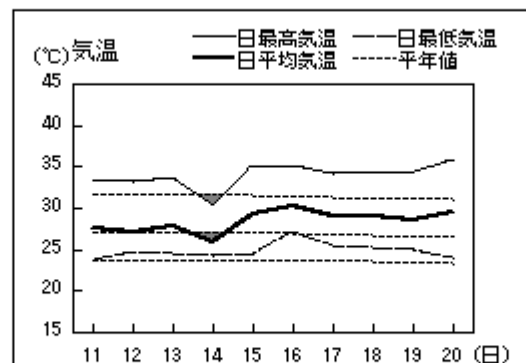
注：地上気象観測における平年の統計期間は、松江、浜田、西郷とも 1981～2010 年の 30 年間である。

アメダス 気象経過図：2012年8月11日-2012年8月20日

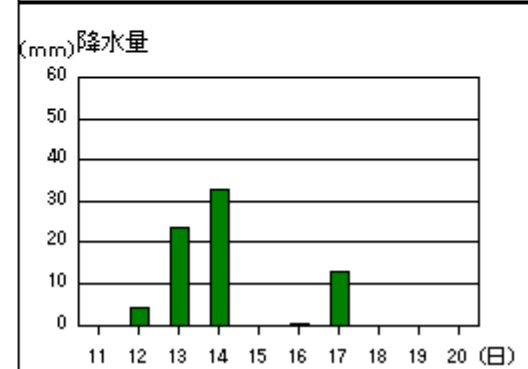
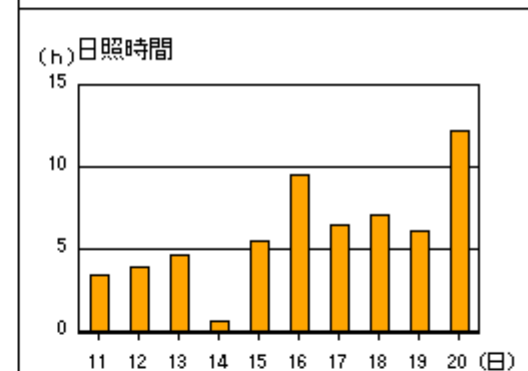
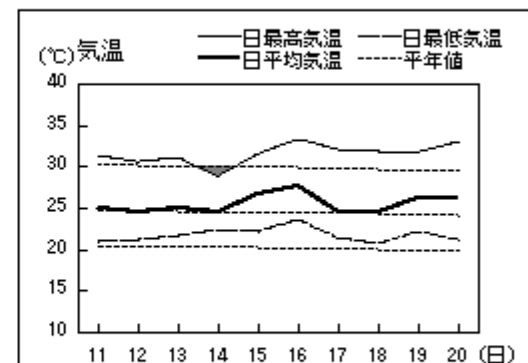
西郷



松江

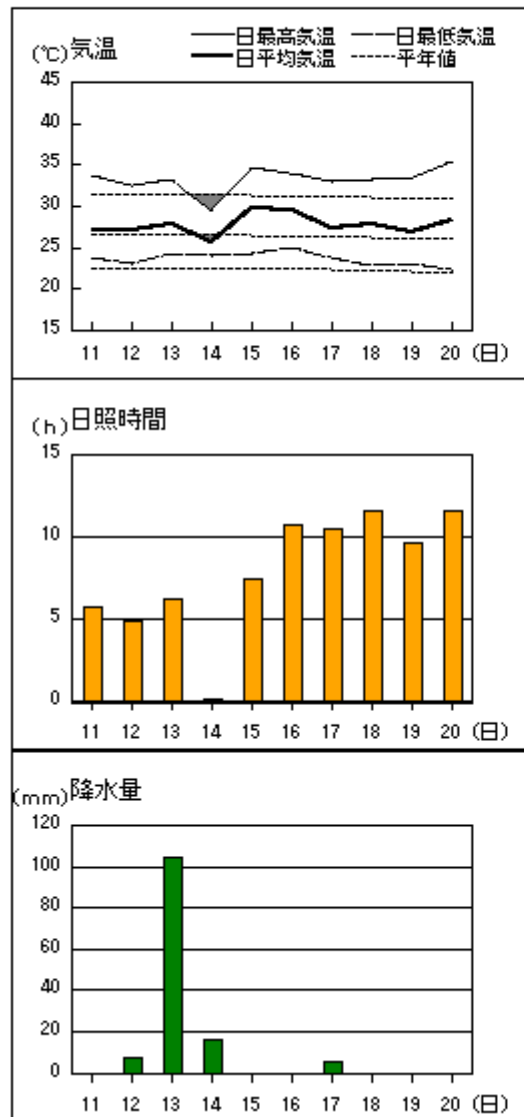


横田

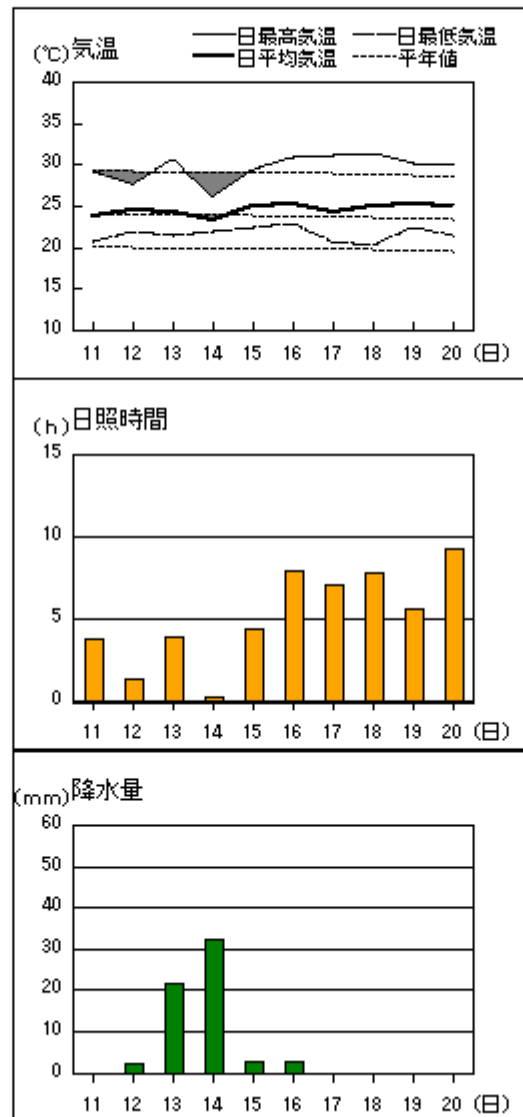


アメダス 気象経過図：2012年8月11日-2012年8月20日

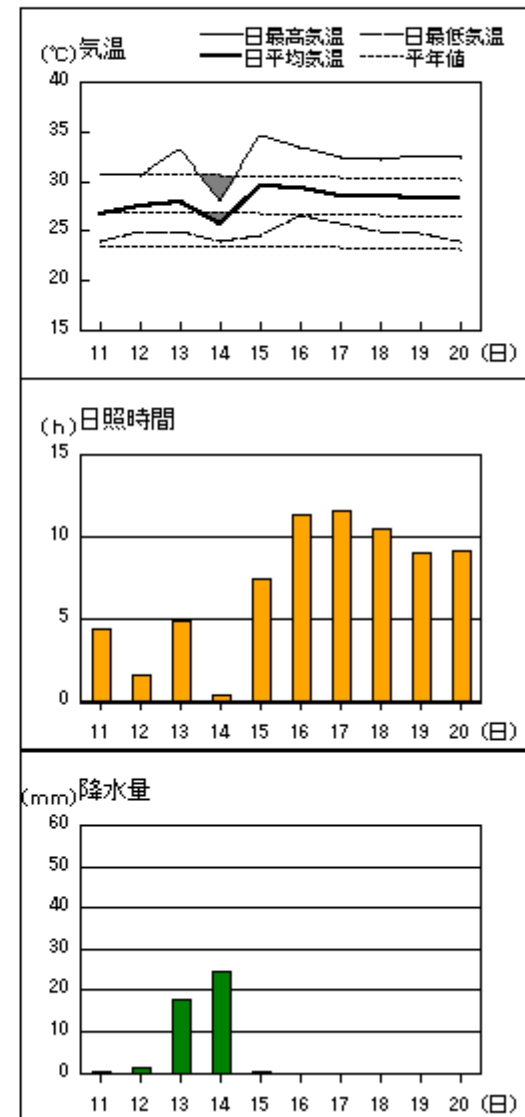
出雲



赤名

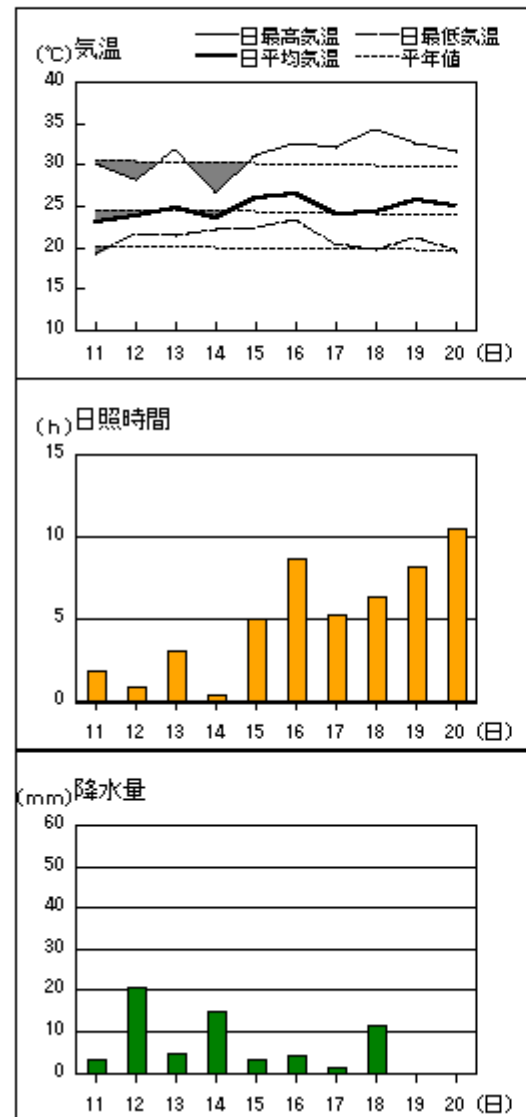


浜田

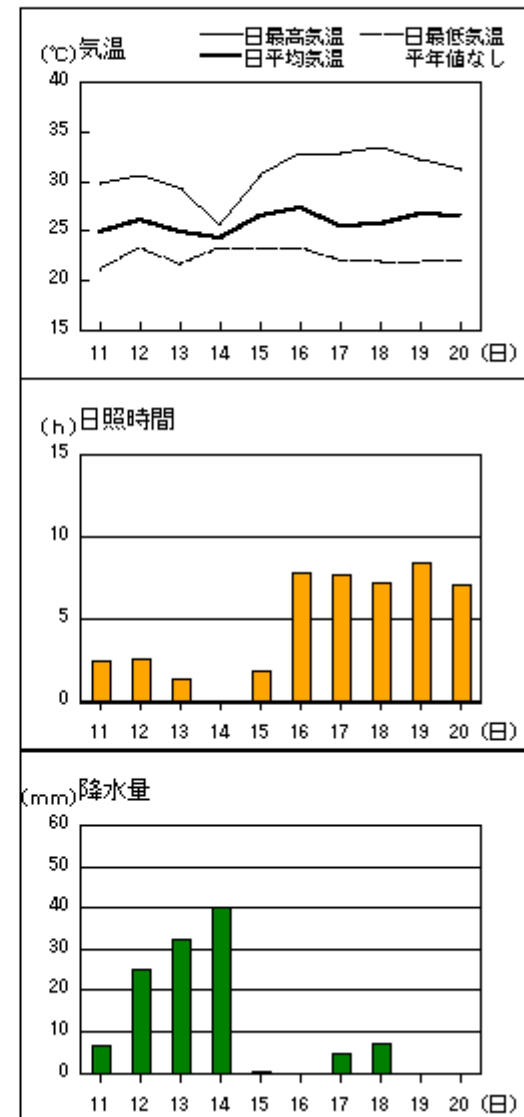


アメダス 気象経過図：2012年8月11日-2012年8月20日

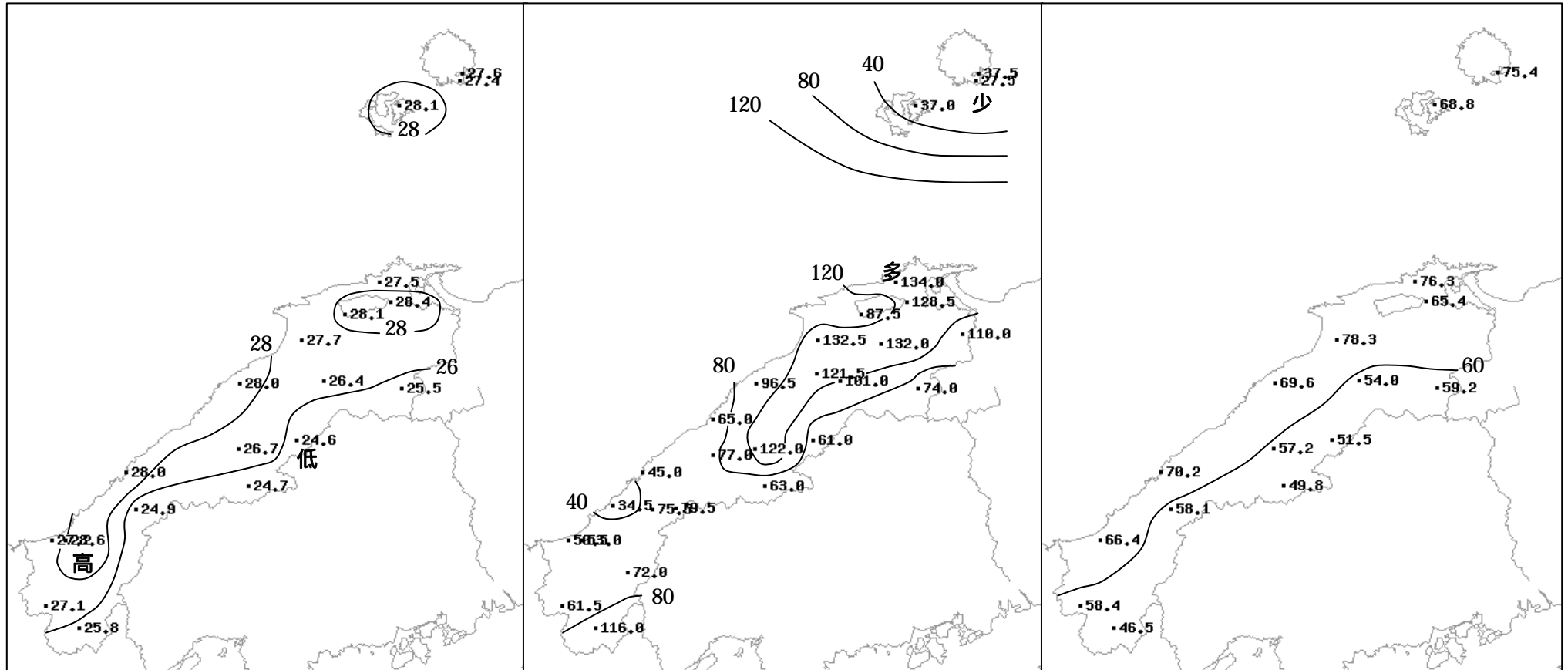
瑞穂



吉賀



2012年（平成24年）8月中旬の気象分布図



平均気温 (°C)

降水量 (mm)

日照時間 (h)

地域気象観測旬報

2012年8月11日～20日 島根県 (68)
(1/5)

観測所名	西郷										10 以上積算気温			276
	気温()			風向・風速(m/s)						降水量(mm)			日照 (h)	
	平均	最高	最低	平均	最多	最大	風向	瞬間	風向	日計	1時間	10分		
11	26.3	30.4	22.9	2.3	E	4.8	ESE	6.9	ESE	1.0	1.0	0.5	6.1	
12	27.2	31.4	23.6	2.0	SSW	4	SW	6.0	S	0.0	0.0	0.0	4.4	
13	26.2	29.9	23.3	4.5	WSW	10.7	W	21.3	WSW	35.5	16.5	10.5	0.3	
14	25.9	28.7	23.2	3.7	ENE	7.8	E	11.1	E	1.0	0.5	0.5	3.4	
15	28.8	33.2	24.5	3.4	SW	6.4	SW	11.3	SW	0.0	0.0	0.0	5.7	
16	29.2	32.6	26.0	4.2	SW	7.1	SW	12.5	SSW	0.0	0.0	0.0	10.5	
17	27.7	32.3	24.9	1.7	NW	4.6	ENE	6.6	ENE	0.0	0.0	0.0	11.1	
18	27.5	31.2	24.2	1.8	WNW	4.1	SSE	5.4	SSE	0.0	0.0	0.0	9.8	
19	28.6	32.3	25.2	2.8	SW	5.8	S	8.8	SSE	0.0	0.0	0.0	11.7	
20	28.2	31.2	24.1	2.9	NW	6	SSE	10.3	SW	0.0	0.0	0.0	12.4	
前半旬	26.9	30.7	23.5	3.2	SW					37.5			19.9	
後半旬	28.2	31.9	24.9	2.7	SW					0.0			55.5	
旬	27.6	31.3	24.2	2.9	SW					37.5			75.4	
平年差/比	+1.3	+1.2	+1.0							91			112	

観測所名	西郷岬										10 以上積算気温			274
	気温()			風向・風速(m/s)						降水量(mm)			日照 (h)	
	平均	最高	最低	平均	最多	最大	風向	瞬間	風向	日計	1時間	10分		
11	26.4	29.6	23.2	3.3	E	4.9	NNE	7.2	SE	0.5	0.5	0.5		
12	27.1	30.4	24.5	2.6	SSW	5	SW	6.7	SW	0.0	0.0	0.0		
13	26.1	30.4	23.4	6.8	WSW	13.5	WNW	23.7	W	24.0	12.0	8.0		
14	26.0	29.0	23.1	5.3	ENE	9.5	ENE	11.3	ENE	3.0	1.5	1.0		
15	27.8	31.2	25.1	4.1	WSW	7	S	8.7	WSW	0.0	0.0	0.0		
16	28.4	32.6	26.1	4.9	SW	8.3	WSW	11.8	WNW	0.0	0.0	0.0		
17	27.6	31.3	25.4	2.2	WSW	5.6	ENE	7.7	ENE	0.0	0.0	0.0		
18	27.7	30.5	25.4	2.3	SSE	4.1	SSE	6.2	SSE	0.0	0.0	0.0		
19	28.3	31.7	26.1	3.5	S	6.7	S	8.7	S	0.0	0.0	0.0		
20	28.3	31.2	26.4	4.5	S	8.2	S	10.3	S	0.0	0.0	0.0		
前半旬	26.7	30.1	23.9	4.4	SSW					27.5				
後半旬	28.1	31.5	25.9	3.5	S					0.0				
旬	27.4	30.8	24.9	4.0	SW					27.5				
平年差/比	+1.2	+1.1	+1.3							77				

観測所名	海士										10 以上積算気温			281
	気温()			風向・風速(m/s)						降水量(mm)			日照 (h)	
	平均	最高	最低	平均	最多	最大	風向	瞬間	風向	日計	1時間	10分		
11	26.8	30.8	23.5	1.3	E	3.7	ESE	7.5	ESE	1.5	1.0	0.5	5.2	
12	27.7	31.5	24.1	1.1	SSW	2.9	WSW	5.7	W	0.0	0.0	0.0	3.0	
13	27.1	30.5	24.3	3.3	SW	8.6	W	16.9	W	33.5	12.0	9.0	0.4	
14	26.1	29.1	23.2	1.9	E	4.8	E	8.8	E	2.0	5.0	1.0	2.2	
15	29.3	33.6	25.3	2.1	SW	4.3	SW	8.8	SSW	0.0	0.0	0.0	4.9	
16	29.5	33.3	25.7	2.5	SW	4.5	WSW	10.2	SSW	0.0	0.0	0.0	11.2	
17	27.8	31.7	24.5	0.8	E	2.7	NNE	4.7	NNE	0.0	0.0	0.0	8.3	
18	28.3	32.2	24.5	1.0	SSE	3.1	NNE	8.0	S	0.0	0.0	0.0	9.1	
19	29.7	33.2	26.8	2.0	SSW	3.9	W	7.5	SW	0.0	0.0	0.0	12.1	
20	29.1	33.5	24.9	1.7	S	3.7	SSW	7.7	SSW	0.0	0.0	0.0	12.4	
前半旬	27.4	31.1	24.1	1.9	SW					37.0			15.7	
後半旬	28.9	32.8	25.3	1.6	WSW					0.0			53.1	
旬	28.1	31.9	24.7	1.8	SW					37.0			68.8	
平年差/比	+1.8	+1.8	+1.7							91			102	

観測所名	鹿島										10 以上積算気温			275
	気温()			風向・風速(m/s)						降水量(mm)			日照 (h)	
	平均	最高	最低	平均	最多	最大	風向	瞬間	風向	日計	1時間	10分		
11	26.3	32.2	21.8	1.2	ENE	3.8	N	6.7	N	0.5	0.5	0.5	4.0	
12	26.4	31.5	23.4	1.3	N	5.8	SSE	11.4	SSE	8.0	7.5	4.5	4.4	
13	27.5	32.8	24.3	3.2	SSW	9.2	SW	14.1	SSW	86.0	45.0	13.5	6.0	
14	25.7	30.8	23.3	1.3	ENE	4.8	ESE	9.0	ESE	39.5	45.5	10.5	1.5	
15	28.4	33.3	24.2	2.3	SSW	8.5	SW	11.7	SW	0.0	0.0	0.0	4.7	
16	28.6	33.4	24.2	2.2	SSW	5.9	W	10.0	W	0.0	0.0	0.0	11.6	
17	27.8	31.4	24.1	1.4	N	4.5	NNW	7.8	NNW	0.0	0.0	0.0	11.4	
18	27.9	32.6	23.8	1.6	N	4.4	SE	7.3	ESE	0.0	0.0	0.0	11.7	
19	28.1	32.9	23.8	2.1	ESE	5	ESE	8.9	ESE	0.0	0.0	0.0	9.1	
20	28.0	34.7	22.7	1.3	E	3.6	SSW	6.8	SW	0.0	0.0	0.0	11.9	
前半旬	26.9	32.1	23.4	1.9	SSW					134.0			20.6	
後半旬	28.1	33.0	23.7	1.7	ENE					0.0			55.7	
旬	27.5	32.6	23.6	1.8	ENE					134.0			76.3	
平年差/比	+1.3	+2.0	+1.0							390			114	

-) : 統計値を求める対象となる資料の一部が欠けているが、その範囲が許容の範囲内の値。
-] : 統計値を求める対象となる資料が、許容する範囲内の資料数を満たさず、十分な信頼を保障できない値である。
- x : 統計値を求める対象となる資料が、参考値もしくは欠測により全く統計値を求めることができない。

地域気象観測旬報

2012年8月11日～20日 島根県 (68)
(2/5)

観測所名	斐川									10 以上積算気温			281	
	気温()			風向・風速(m/s)						降水量(mm)				日照 (h)
	平均	最高	最低	平均	最多	最大	風向	瞬間	風向	日計	1時間	10分		
11	27.3	33.4	24.0	2.8	SSE	6.5	NNE	8.2	NE	0.0	0.0	0.0		
12	27.5	32.5	24.1	2.3	S	6.2	SSE	11.3	SSW	3.5	2.0	1.5		
13	28.0	33.5	24.7	4.9	WSW	11.1	W	15.4	WSW	42.5	13.5	7.5		
14	26.2	30.0	24.5	3.0	E	7	ENE	11.3	SE	38.5	20.5	11.0		
15	29.3	35.0	24.6	4.3	SSW	9.1	SSW	13.9	SSW	0.0	0.0	0.0		
16	29.9	34.4	26.2	3.6	SW	7.3	WSW	10.8	SSW	0.0	0.0	0.0		
17	28.1	33.3	24.6	2.8	SSE	6.9	N	9.8	S	0.0	0.0	0.0		
18	28.6	34.0	24.0	3.0	S	5.4	SE	7.7	SE	0.0	0.0	0.0		
19	27.6	35.0	24.3	2.7	S	8.5	S	11.8	S	3.0	2.5	2.5		
20	28.5	35.3	23.2	2.6	S	6.6	NNW	8.2	SSW	0.0	0.0	0.0		
前半旬	27.7	32.9	24.4	3.5	SSW					84.5				
後半旬	28.5	34.4	24.5	2.9	S					3.0				
旬	28.1	33.6	24.4	3.2	S					87.5				
平年差/比	+0.8	+1.6	+0.8							278				

観測所名	出雲									10 以上積算気温			277	
	気温()			風向・風速(m/s)						降水量(mm)				日照 (h)
	平均	最高	最低	平均	最多	最大	風向	瞬間	風向	日計	1時間	10分		
11	27.1	33.7	23.7	2.0	E	4.1	WNW	7.6	WNW	0.0	0.0	0.0	5.7	
12	27.0	32.3	23.0	1.1	SW	4.7	WSW	6.7	WSW	7.0	4.5	3.5	4.9	
13	27.9	33.1	24.2	2.9	WSW	6.6	WSW	13.8	WSW	104.0	37.5	17.5	6.2	
14	25.6	29.6	23.9	1.7	ENE	4.2	ENE	8.0	W	16.0	37.0	6.5	0.2	
15	29.8	34.6	24.2	3.4	S	6.1	SW	12.7	SSW	0.0	0.0	0.0	7.4	
16	29.5	33.9	25.0	2.6	WSW	4.7	S	10.8	SSW	0.0	0.0	0.0	10.7	
17	27.3	32.9	23.6	1.5	E	3.9	SE	8.8	SE	5.5	5.5	5.5	10.5	
18	27.7	33.1	22.7	1.3	ESE	3.8	WNW	6.3	WNW	0.0	0.0	0.0	11.5	
19	26.8	33.4	23.0	1.5	WSW	6.8	ESE	12.7	SE	0.0	0.0	0.0	9.6	
20	28.3	35.4	22.3	1.6	SSW	5	SW	7.1	SSW	0.0	0.0	0.0	11.6	
前半旬	27.5	32.7	23.8	2.2	SW					127.0			24.4	
後半旬	27.9	33.7	23.3	1.7	WSW					5.5			53.9	
旬	27.7	33.2	23.6	2.0	WSW					132.5			78.3	
平年差/比	+1.3	+1.9	+1.2							323			115	

観測所名	松江									10 以上積算気温			284	
	気温()			風向・風速(m/s)						降水量(mm)				日照 (h)
	平均	最高	最低	平均	最多	最大	風向	瞬間	風向	日計	1時間	10分		
11	27.5	33.4	23.7	2.0	ESE	4.8	NW	8.1	NW	2.0	2.0	1.0	3.7	
12	27.2	33.1	24.6	1.7	ESE	5.3	N	7.1	NNE	38.0	37.0	13.0	3.7	
13	27.8	33.6	24.5	4.6	WSW	11.9	W	18.7	W	62.5	27.5	12.5	5.2	
14	25.9	30.4	24.2	2.3	E	6	E	9.3	ENE	26.0	19.0	8.5	1.5	
15	29.3	35.0	24.5	2.9	SSW	7.5	SSW	12.5	SSW	0.0	0.0	0.0	3.6	
16	30.2	35.1	27.1	2.9	W	8.3	W	11.5	WNW	0.0	0.0	0.0	10.5	
17	28.9	34.0	25.5	1.9	W	4.7	ENE	6.6	NE	0.0	0.0	0.0	8.2	
18	29.0	34.3	25.1	2.2	ESE	6.7	S	12.9	SSE	0.0	0.0	0.0	10.8	
19	28.5	34.4	25.0	2.2	ESE	5.3	SSE	8.2	ESE	0.0	0.0	0.0	6.8	
20	29.4	35.8	24.0	2.2	SE	4.4	SE	6.9	SE	0.0	0.0	0.0	11.4	
前半旬	27.5	33.1	24.3	2.7	E					128.5			17.7	
後半旬	29.2	34.7	25.3	2.3	W					0.0			47.7	
旬	28.4	33.9	24.8	2.5	ESE					128.5			65.4	
平年差/比	+1.4	+2.4	+1.1							345			103	

観測所名	大田									10 以上積算気温			280	
	気温()			風向・風速(m/s)						降水量(mm)				日照 (h)
	平均	最高	最低	平均	最多	最大	風向	瞬間	風向	日計	1時間	10分		
11	27.0	33.4	22.8	1.2	SE	4	W	6.6	SE	0.0	0.0	0.0	5.2	
12	27.2	32.5	24.5	1.4	SSE	3	WSW	6.3	SSW	10.5	9.5	7.5	2.1	
13	27.6	34.2	24.4	1.7	SE	3.9	WSW	10.0	W	67.0	30.5	20.5	4.4	
14	25.9	31.1	24.4	1.0	SSE	3.9	SSW	6.7	SSW	19.0	14.0	5.0	0.5	
15	29.2	34.5	25.1	2.0	SE	4.2	SSE	10.2	SSE	0.0	0.0	0.0	4.7	
16	29.4	34.5	25.9	1.6	SE	4.3	WNW	8.4	NW	0.0	0.0	0.0	10.4	
17	28.2	33.3	24.5	1.6	SE	3.9	NW	6.7	NNE	0.0	0.0	0.0	10.0	
18	28.4	34.0	24.0	1.7	SSE	3.7	NW	6.1	NW	0.0	0.0	0.0	11.4	
19	28.8	33.8	25.3	1.7	SE	3.5	SE	7.7	ESE	0.0	0.0	0.0	10.4	
20	28.2	34.8	23.8	1.6	SE	4.6	SE	9.0	SE	0.0	0.0	0.0	10.5	
前半旬	27.4	33.1	24.2	1.5	SE					96.5			16.9	
後半旬	28.6	34.1	24.7	1.6	SE					0.0			52.7	
旬	28.0	33.6	24.5	1.6	SE					96.5			69.6	
平年差/比	+1.0	+1.4	+1.4							239			102	

地域気象観測旬報

2012年8月11日～20日 島根県 (68)
(3/5)

観測所名	掛合										10 以上積算気温			264
日付	気温()			風向・風速(m/s)						降水量(mm)			日照 (h)	
	平均	最高	最低	平均	最多	最大	風向	瞬間	風向	日計	1時間	10分		
11	26.1	33.0	22.1	1.2	SSE	3.8	N	6.9	SSW	0.0	0.0	0.0	4.3	
12	26.1	31.5	22.5	0.8	SE	2.8	NW	5.5	WNW	8.0	6.5	3.0	2.5	
13	26.8	32.4	23.6	1.7	SE	4.7	SSE	11.0	SSE	27.0	11.0	5.5	4.3	
14	25.0	30.2	23.3	1.0	NW	3.2	SSW	7.2	WSW	26.0	20.5	10.5	0.4	
15	28.4	33.3	23.9	2.3	SSE	4.7	S	10.7	SSE	0.0	0.0	0.0	5.2	
16	28.5	34.1	24.4	1.7	SSE	4.8	SSW	9.8	SSW	0.0	0.0	0.0	8.7	
17	26.0	32.4	22.7	0.9	SE	3.5	NNW	6.5	NE	5.0	5.0	4.5	5.9	
18	25.6	32.2	21.7	0.8	SSE	3.3	S	7.9	SSE	11.5	11.5	7.5	7.4	
19	25.2	34.2	21.6	1.0	SSE	6.2	SSE	13.1	SSE	23.5	23.5	13.5	5.0	
20	26.1	34.1	20.9	1.2	S	4.6	SSE	8.9	S	0.0	0.0	0.0	10.3	
前半旬	26.5	32.1	23.1	1.4	SSE					61.0			16.7	
後半旬	26.3	33.4	22.3	1.1	SSE					40.0			37.3	
旬	26.4	32.7	22.7	1.3	SSE					101.0			54.0	
平年差/比	+1.3	+2.2	+1.8							197			103	

観測所名	赤名										10 以上積算気温			246
日付	気温()			風向・風速(m/s)						降水量(mm)			日照 (h)	
	平均	最高	最低	平均	最多	最大	風向	瞬間	風向	日計	1時間	10分		
11	23.8	29.0	20.6	1.0	SE	4.3	SE	7.8	SSE	0.0	0.0	0.0	3.8	
12	24.5	27.7	21.8	0.7	SE	2.7	SE	4.7	SE	2.0	2.0	0.5	1.4	
13	24.2	30.6	21.3	0.8	SSE	4.3	SE	7.4	SE	21.5	14.5	8.0	3.9	
14	23.2	26.3	21.8	0.7	SSE	3.4	SE	6.9	SE	32.5	14.0	6.5	0.3	
15	25.1	29.4	22.4	1.2	S	2.6	SE	7.6	SE	2.5	2.5	1.0	4.4	
16	25.3	30.8	22.7	1.2	SE	4.2	SE	8.2	SE	2.5	2.0	2.0	7.9	
17	24.3	31.0	20.7	0.7	S	3.2	NNE	6.0	NNE	0.0	0.0	0.0	7.1	
18	25.1	31.4	20.2	0.8	SSE	3.8	SE	6.4	SSE	0.0	0.0	0.0	7.8	
19	25.3	30.2	22.3	1.3	SSE	4.2	SE	8.2	SSE	0.0	0.0	0.0	5.6	
20	25.0	30.1	21.3	1.3	SE	4.3	SE	7.9	SE	0.0	0.0	0.0	9.3	
前半旬	24.2	28.6	21.6	0.9	SSE					58.5			13.8	
後半旬	25.0	30.7	21.4	1.1	SE					2.5			37.7	
旬	24.6	29.7	21.5	1.0	SSE					61.0			51.5	
平年差/比	+0.8	+0.7	+1.6							103			106	

観測所名	横田										10 以上積算気温			255
日付	気温()			風向・風速(m/s)						降水量(mm)			日照 (h)	
	平均	最高	最低	平均	最多	最大	風向	瞬間	風向	日計	1時間	10分		
11	25.0	31.4	20.9	0.8	ENE	4.2	NNE	7.4	NE	0.0	0.0	0.0	3.4	
12	24.6	30.5	21.1	0.7	SW	4.5	WNW	6.9	WNW	4.0	3.5	3.0	3.9	
13	24.9	31.0	21.7	1.3	SSW	6	SW	10.6	SW	23.5	11.5	5.0	4.6	
14	24.4	28.9	22.3	0.9	ENE	3.9	NW	7.8	WNW	33.0	24.5	11.5	0.6	
15	26.8	31.6	22.2	1.9	S	5.5	SSW	10.6	S	0.0	0.0	0.0	5.5	
16	27.7	33.3	23.5	2.0	SW	5.5	WNW	13.4	SSW	0.5	0.5	0.5	9.5	
17	24.6	32.0	21.3	0.7	SSW	4.1	WNW	6.6	NNW	13.0	12.0	9.0	6.4	
18	24.4	31.9	20.6	0.8	NE	4	WNW	7.7	WNW	0.0	0.0	0.0	7.1	
19	26.3	31.9	22.0	1.3	SE	3.2	NNE	7.5	S	0.0	0.0	0.0	6.1	
20	26.2	33.1	21.0	1.5	S	3.6	S	8.6	SSE	0.0	0.0	0.0	12.1	
前半旬	25.1	30.7	21.6	1.1	ENE					60.5			18.0	
後半旬	25.8	32.4	21.7	1.3	S					13.5			41.2	
旬	25.5	31.6	21.7	1.2	S					74.0			59.2	
平年差/比	+1.0	+1.6	+1.5							146			101	

観測所名	川本										10 以上積算気温			267
日付	気温()			風向・風速(m/s)						降水量(mm)			日照 (h)	
	平均	最高	最低	平均	最多	最大	風向	瞬間	風向	日計	1時間	10分		
11	24.5	33.0	20.4	0.9	NNE	5.6	SSE	8.8	S	27.5	25.5	10.5	2.0	
12	25.7	31.8	22.9	0.7	S	2.5	SSW	4.4	S	16.0	8.5	7.5	1.1	
13	26.5	34.6	23.1	1.0	W	3.6	WSW	6.7	WSW	22.5	12.0	5.0	3.9	
14	25.1	29.0	23.6	0.7	SW	2.5	SW	5.7	SSW	28.5	21.5	7.0	0.8	
15	28.7	33.5	24.0	2.8	SSW	6	S	11.4	SSW	0.0	0.0	0.0	6.9	
16	28.4	35.3	24.4	1.7	SSW	5.2	S	9.2	SSW	9.5	9.5	8.5	9.1	
17	26.3	34.9	23.1	1.0	N	7.7	S	13.0	SSE	15.5	15.5	11.0	7.3	
18	27.0	34.9	22.4	0.9	W	3.3	NNE	5.8	SW	0.0	0.0	0.0	8.3	
19	27.7	34.9	23.9	1.6	SSE	3.9	S	7.4	S	2.5	2.5	1.5	8.0	
20	27.2	33.9	22.0	1.4	S	4.4	S	8.9	SSW	0.0	0.0	0.0	9.8	
前半旬	26.1	32.4	22.8	1.2	S					94.5			14.7	
後半旬	27.3	34.8	23.2	1.3	S					27.5			42.5	
旬	26.7	33.6	23.0	1.3	S					122.0			57.2	
平年差/比	+1.1	+2.3	+1.3							216			107	

地域気象観測旬報

2012年8月11日～20日 島根県 (68)
(4/5)

観測所名	浜田										10 以上積算気温			280
	気温()			風向・風速(m/s)						降水量(mm)			日照(h)	
	平均	最高	最低	平均	最多	最大	風向	瞬間	風向	日計	1時間	10分		
11	26.7	30.8	23.8	1.7	NE	3.2	ENE	5.1	SW	0.5	0.5	0.5	4.4	
12	27.4	30.6	24.9	1.5	ENE	3.5	WSW	5.1	WSW	1.5	1.0	0.5	1.6	
13	27.9	33.2	24.8	4.4	SSW	9.3	SSW	18.8	SW	18.0	6.5	6.0	4.9	
14	25.7	28.1	23.8	2.1	ENE	7.9	SW	11.3	SW	24.5	23.0	10.0	0.4	
15	29.6	34.6	24.4	3.4	SSW	9.3	SW	14.0	SW	0.5	0.5	0.5	7.4	
16	29.4	33.4	26.4	2.3	WSW	6.4	SSW	9.8	S	0.0	0.0	0.0	11.3	
17	28.5	32.4	25.6	2.4	ENE	5.1	N	7.7	N	0.0	0.0	0.0	11.6	
18	28.5	32.1	24.8	1.7	W	3	E	4.7	WNW	0.0	0.0	0.0	10.5	
19	28.3	32.5	24.6	1.8	ENE	3.2	NW	5.3	WSW	0.0	0.0	0.0	9.0	
20	28.3	32.4	23.9	1.9	ENE	3.9	N	6.1	N	0.0	0.0	0.0	9.1	
前半旬	27.5	31.5	24.3	2.6	SSW					45.0			18.7	
後半旬	28.6	32.6	25.1	2.0	ENE					0.0			51.5	
旬	28.0	32.0	24.7	2.3	ENE					45.0			70.2	
平年差/比	+1.3	+1.4	+1.2							107			103	

観測所名	瑞穂										10 以上積算気温			247
	気温()			風向・風速(m/s)						降水量(mm)			日照(h)	
	平均	最高	最低	平均	最多	最大	風向	瞬間	風向	日計	1時間	10分		
11	23.1	30.1	19.1	0.7	ENE	3.3	SSW	5.9	S	3.0	1.5	1.5	1.8	
12	23.8	28.1	21.7	0.6	NE	2.6	ENE	3.8	E	20.5	13.5	6.0	0.9	
13	24.8	31.9	21.4	0.9	E	3.5	WNW	7.5	WNW	4.5	3.5	2.5	3.1	
14	23.5	26.7	22.0	0.7	E	2.6	SSW	5.4	SE	15.0	10.0	4.5	0.4	
15	26.0	31.0	22.3	2.6	S	7.4	S	13.8	SSE	3.0	3.0	1.5	5.0	
16	26.4	32.4	23.2	1.3	SSW	4.1	S	9.2	S	4.0	4.0	3.0	8.6	
17	24.1	32.0	20.5	0.7	SW	2.2	W	4.3	W	1.5	1.5	1.0	5.2	
18	24.3	34.1	19.7	0.9	SE	3.2	W	5.7	WSW	11.5	11.5	6.5	6.3	
19	25.7	32.5	21.2	1.4	S	3.5	E	6.9	E	0.0	0.0	0.0	8.1	
20	25.1	31.5	19.7	1.1	ESE	3.8	S	7.4	ESE	0.0	0.0	0.0	10.4	
前半旬	24.2	29.6	21.3	1.1	S					46.0			11.2	
後半旬	25.1	32.5	20.9	1.1	S					17.0			38.6	
旬	24.7	31.0	21.1	1.1	S					63.0			49.8	
平年差/比	+0.4	+0.9	+1.1							120			90	

観測所名	弥栄										10 以上積算気温			249
	気温()			風向・風速(m/s)						降水量(mm)			日照(h)	
	平均	最高	最低	平均	最多	最大	風向	瞬間	風向	日計	1時間	10分		
11	23.7	30.3	19.1	1.1	N	3.5	N	5.9	N	0.5	0.5	0.5	2.3	
12	24.3	30.4	20.8	0.7	NNE	2.5	WNW	6.3	SSW	27.0	12.5	6.5	1.7	
13	24.9	30.6	20.5	1.3	SSE	3.1	S	8.5	S	2.0	1.5	1.0	4.3	
14	23.2	25.2	21.9	0.8	S	2.9	NW	6.2	NW	32.5	12.0	5.0	0.0	
15	26.7	32.2	22.1	1.3	SW	4	S	9.5	SSE	0.0	0.0	0.0	7.7	
16	26.4	33.0	21.7	1.0	WSW	3.1	WNW	6.2	W	0.0	0.0	0.0	11.2	
17	24.3	30.6	21.1	1.0	N	4.4	N	7.0	N	8.0	8.0	7.0	6.1	
18	24.9	32.6	19.8	0.9	N	3.2	NNW	5.5	SSE	0.0	0.0	0.0	7.5	
19	25.0	30.2	20.9	0.8	S	4.1	NW	7.2	NNW	5.5	5.5	5.0	7.1	
20	25.1	31.9	19.0	1.1	SSE	3.4	SSE	9.3	SW	0.0	0.0	0.0	10.2	
前半旬	24.6	29.7	20.9	1.0	SSE					62.0			16.0	
後半旬	25.1	31.7	20.5	1.0	N					13.5			42.1	
旬	24.9	30.7	20.7	1.0	N					75.5			58.1	
平年差/比	+0.7	+1.4	+0.7							143			113	

観測所名	高津										10 以上積算気温			272
	気温()			風向・風速(m/s)						降水量(mm)			日照(h)	
	平均	最高	最低	平均	最多	最大	風向	瞬間	風向	日計	1時間	10分		
11	25.5	29.1	22.2	2.0	S	3.9	SSE	9.3	SSW	10.5	9.5	9.0		
12	26.3	30.7	24.4	2.1	S	5.7	NW	10.8	W	15.5	8.0	6.5		
13	27.3	33.6	23.6	3.5	S	7.7	S	11.3	S	3.5	1.5	1.5		
14	25.5	27.9	24.2	2.3	SSE	6.7	WNW	9.8	WNW	18.5	5.5	5.5		
15	29.0	34.4	24.3	5.1	SSE	9	SSE	13.9	S	2.5	2.5	1.5		
16	28.8	34.1	25.6	3.1	S	7.1	WNW	9.8	S	0.0	0.0	0.0		
17	27.4	30.9	24.3	2.3	SSE	5	SSE	6.2	SSE	0.0	0.0	0.0		
18	26.9	32.0	23.7	3.0	S	5.1	SSE	7.2	S	0.0	0.0	0.0		
19	27.7	33.0	23.5	2.5	SSE	5.3	NW	7.7	S	0.0	0.0	0.0		
20	27.7	34.5	22.2	3.0	SSE	6.2	SSE	9.8	S	0.0	0.0	0.0		
前半旬	26.7	31.1	23.7	3.0	SSE					50.5				
後半旬	27.7	32.9	23.9	2.8	SSE					0.0				
旬	27.2	32.0	23.8	2.9	SSE					50.5				
平年差/比	+0.3	+1.1	+0.2							195				

地域気象観測旬報

2012年8月11日～20日 島根県 (68)
(5/5)

観測所名	益田										10 以上積算気温			286
日付	気温()			風向・風速(m/s)						降水量(mm)			日照(h)	
	平均	最高	最低	平均	最多	最大	風向	瞬間	風向	日計	1時間	10分		
11	26.8	31.0	23.7	1.3	N	3.6	SSW	6.2	S	13.5	12.5	9.0	2.2	
12	27.5	32.3	24.7	1.2	ESE	3.4	N	6.7	N	10.5	4.5	3.0	3.1	
13	28.6	34.8	24.3	2.1	S	5.3	SW	9.7	SSW	2.0	1.0	1.0	4.6	
14	26.3	28.5	24.8	1.1	SE	2.7	S	6.7	WNW	26.5	8.5	5.0	0.1	
15	30.3	36.0	25.1	2.9	S	6.9	S	13.3	SSW	0.5	0.5	0.5	8.4	
16	30.4	36.1	27.0	2.0	S	4.2	SW	8.7	SSW	0.0	0.0	0.0	10.9	
17	29.1	33.9	25.6	1.5	SE	3.5	N	6.3	N	0.0	0.0	0.0	9.6	
18	28.6	33.9	24.3	1.4	SSE	2.9	WNW	5.5	N	0.0	0.0	0.0	9.8	
19	28.8	34.8	24.6	1.8	SE	4.2	S	7.3	S	0.0	0.0	0.0	8.9	
20	29.4	35.6	23.7	1.9	ESE	4.4	S	9.2	WSW	0.0	0.0	0.0	8.8	
前半旬	27.9	32.5	24.5	1.7	S					53.0			18.4	
後半旬	29.3	34.9	25.0	1.7	SE					0.0			48.0	
旬	28.6	33.7	24.8	1.7	S					53.0			66.4	
平年差/比	+1.2	+1.7	+1.1							122			99	

観測所名	津和野										10 以上積算気温			271
日付	気温()			風向・風速(m/s)						降水量(mm)			日照(h)	
	平均	最高	最低	平均	最多	最大	風向	瞬間	風向	日計	1時間	10分		
11	25.8	32.2	21.9	1.0	N	4.6	SSW	7.0	SSW	5.0	4.0	2.0	2.8	
12	27.4	32.3	24.3	1.4	SSW	4	SSW	6.5	SSW	0.0	0.0	0.0	3.8	
13	26.8	32.0	23.0	2.2	WSW	7	SSW	12.0	SSW	3.0	2.0	1.5	5.0	
14	25.1	28.2	23.9	0.8	SSW	4.3	SSW	7.2	SSW	18.5	7.5	4.5	0.0	
15	28.5	34.4	23.5	2.9	SSW	6.7	SSW	11.9	SSE	0.0	0.0	0.0	8.5	
16	29.2	34.7	24.2	1.8	SSW	4.9	S	8.5	SSE	0.0	0.0	0.0	10.3	
17	26.5	35.7	23.4	0.9	SSW	3.7	NW	7.5	SSW	21.0	13.0	5.5	6.3	
18	26.2	35.5	22.0	0.8	S	4	SW	6.3	NE	13.0	7.0	5.0	6.6	
19	27.3	33.5	22.6	1.7	SSW	5	SSW	9.7	SSW	1.0	1.0	1.0	6.2	
20	27.9	34.0	22.6	2.1	SSW	5.9	SSW	10.2	SSW	0.0	0.0	0.0	8.9	
前半旬	26.7	31.8	23.3	1.7	SSW					26.5			20.1	
後半旬	27.4	34.7	23.0	1.5	SSW					35.0			38.3	
旬	27.1	33.3	23.1	1.6	SSW					61.5			58.4	
平年差/比	+0.9	+1.3	+0.9							103			120	

観測所名	吉賀										10 以上積算気温			258
日付	気温()			風向・風速(m/s)						降水量(mm)			日照(h)	
	平均	最高	最低	平均	最多	最大	風向	瞬間	風向	日計	1時間	10分		
11	24.8	29.8	21.0	1.2	W	4.2	WSW	7.2	WSW	6.5	4.5	2.0	2.4	
12	26.0	30.6	23.2	0.8	WSW	2.9	WSW	4.8	SSE	25.0	23.0	10.0	2.6	
13	24.9	29.4	21.7	1.2	S	4	SW	7.4	WSW	32.5	26.0	9.0	1.4	
14	24.2	25.7	23.3	0.8	SSW	3.4	NE	6.0	ENE	40.0	14.5	6.5	0.0	
15	26.5	30.5	23.3	2.5	W	4.2	W	8.0	NNW	0.5	0.5	0.5	1.9	
16	27.2	32.7	23.2	1.7	WSW	3.8	WSW	7.3	W	0.0	0.0	0.0	7.8	
17	25.5	32.7	22.1	1.0	NE	7.1	ENE	12.5	ENE	4.5	4.5	2.0	7.7	
18	25.7	33.4	21.9	1.2	NNE	5.6	N	8.0	N	7.0	6.0	3.5	7.2	
19	26.6	32.2	21.8	1.9	WSW	6.3	WSW	10.3	SW	0.0	0.0	0.0	8.4	
20	26.4	31.2	22.0	2.4	WSW	6	WSW	10.6	SW	0.0	0.0	0.0	7.1	
前半旬	25.3	29.2	22.5	1.3	W					104.5			8.3	
後半旬	26.3	32.4	22.2	1.6	WSW					11.5			38.2	
旬	25.8	30.8	22.4	1.5	WSW					116.0			46.5	
平年差/比	//	//	//							//			//	

地域雨量観測旬報

2012年8月11日～20日 島根県 (68)

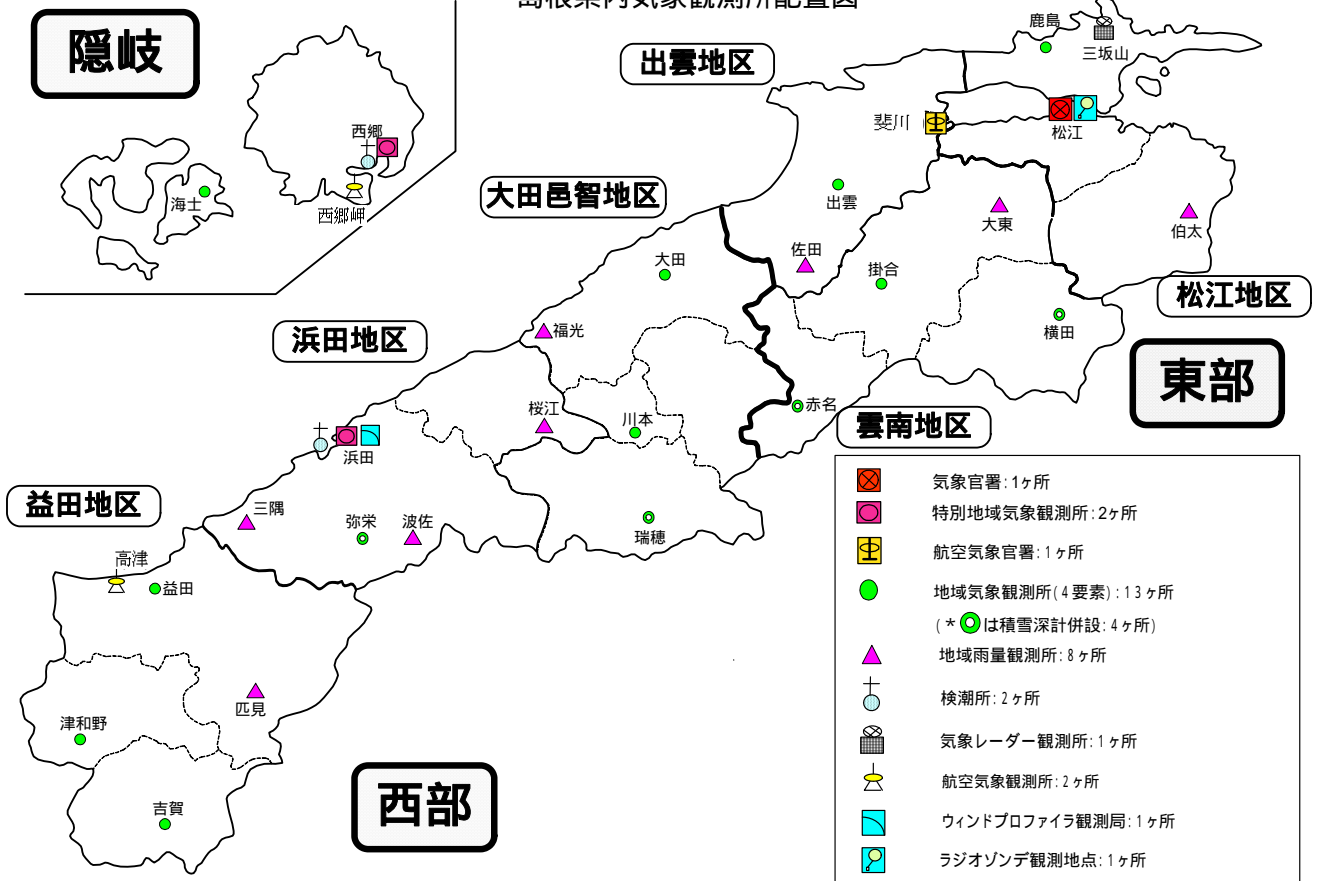
(1/1)

観測所名	大東				伯太				佐田				福光				桜江				三隅			
	降水量(mm)				降水量(mm)				降水量(mm)				降水量(mm)				降水量(mm)				降水量(mm)			
	日計	平年比	最大1時間	最大10分間	日計	平年比	最大1時間	最大10分間	日計	平年比	最大1時間	最大10分間	日計	平年比	最大1時間	最大10分間	日計	平年比	最大1時間	最大10分間	日計	平年比	最大1時間	最大10分間
11	0.0		0.0	0.0	2.0		1.0	0.5	0.0		0.0	0.0	0.0		0.0	0.0	0.0		0.0	0.0	1.5		1.0	0.5
12	13.5		12.5	4.5	15.5		7.5	5.0	25.0		15.0	7.5	18.0		17.5	13.0	16.0		12.0	6.0	6.0		3.0	2.0
13	62.0		33.5	11.5	67.5		28.5	14.0	49.0		23.0	8.0	28.5		13.5	10.5	26.0		11.5	7.0	9.5		5.0	5.0
14	45.5		23.0	9.5	22.5		14.5	10.0	38.0		18.5	8.0	18.5		14.0	6.0	35.0		24.0	7.0	16.5		5.5	3.5
15	1.0		0.5	0.5	0.0		0.0	0.0	0.0		0.0	0.0	0.0		0.0	0.0	0.0		0.0	0.0	0.5		0.5	0.5
半旬計/最大	122.0	510	33.5	11.5	107.5	491	28.5	14.0	112.0	431	23.0	8.0	65.0	342	17.5	13.0	77.0	307	24.0	7.0	34.0	178	5.5	5.0
16	0.0		0.0	0.0	0.0		0.0	0.0	2.0		2.0	2.0	0.0		0.0	0.0	0.0		0.0	0.0	0.0		0.0	0.0
17	7.0		7.0	5.0	0.0		0.0	0.0	0.0		0.0	0.0	0.0		0.0	0.0	0.0		0.0	0.0	0.0		0.0	0.0
18	0.0		0.0	0.0	0.0		0.0	0.0	0.0		0.0	0.0	0.0		0.0	0.0	0.0		0.0	0.0	0.0		0.0	0.0
19	3.0		3.0	2.0	2.5		2.0	2.0	7.5		7.5	6.5	0.0		0.0	0.0	0.0		0.0	0.0	0.5		0.5	0.5
20	0.0		0.0	0.0	0.0		0.0	0.0	0.0		0.0	0.0	0.0		0.0	0.0	0.0		0.0	0.0	0.0		0.0	0.0
半旬計/最大	10.0	40	7.0	5.0	2.5	11	2.0	2.0	9.5	34	7.5	6.5	0.0	0	0.0	0.0	0.0	0	0.0	0.0	0.5	3	0.5	0.5
旬計	132.0	285			110.0	268			121.5	234			65.0	170			77.0	152			34.5	93		
旬最大	62.0		33.5	11.5	67.5		28.5	14.0	49.0		23.0	8.0	28.5		17.5	13.0	35.0		24.0	7.0	16.5		5.5	5.0
起日	13		13	13	13		13	13	13		13	14	13		12	12	14		14	14	14		14	13

観測所名	波佐				匹見																			
	降水量(mm)				降水量(mm)				降水量(mm)				降水量(mm)				降水量(mm)				降水量(mm)			
	日計	平年比	最大1時間	最大10分間	日計	平年比	最大1時間	最大10分間	日計	平年比	最大1時間	最大10分間	日計	平年比	最大1時間	最大10分間	日計	平年比	最大1時間	最大10分間	日計	平年比	最大1時間	最大10分間
11	7.5		5.5	5.5	5.5		2.5	2.5																
12	34.0		18.0	7.5	3.5		3.0	3.0																
13	4.0		2.5	2.5	0.0		0.0	0.0																
14	14.0		8.5	2.5	40.0		15.5	9.0																
15	0.0		0.0	0.0	0.0		0.0	0.0																
半旬計/最大	59.5	170	18.0	7.5	49.0	159	15.5	9.0																
16	0.0		0.0	0.0	0.0		0.0	0.0																
17	20.0		20.0	7.5	16.0		10.0	4.0																
18	0.0		0.0	0.0	3.5		3.5	1.5																
19	0.0		0.0	0.0	3.5		3.5	3.5																
20	0.0		0.0	0.0	0.0		0.0	0.0																
半旬計/最大	20.0	65	20.0	7.5	23.0	74	10.0	4.0																
旬計	79.5	130			72.0	120																		
旬最大	34.0		20.0	7.5	40.0		15.5	9.0																
起日	12		17	17	14		14	14																

-]: 統計値を求める対象となる資料の一部が欠けているが、その範囲が許容の範囲内の値。
-] : 統計値を求める対象となる資料が、許容する範囲内の資料数を満たさず、十分な信頼を保障できない値である。
- x : 統計値を求める対象となる資料が、参考値もしくは欠測により全く統計値を求めることができない。

島根県内気象観測所配置図



平成23年10月1日現在

島根県地域気象観測所（アメダス）所在地一覧表

観測所	気温	降水量	日照	風向 風速	積雪	所在地	緯度	経度	海面上 の高さ
西郷	○	○	○	○	○	隠岐郡隠岐の島町西町大城の一（西郷特別地域気象観測所）	36°12.2'	133°20.0'	27m
西郷岬	○	○		○		隠岐郡隠岐の島町岬町（隠岐航空気象観測所）	36°10.7'	133°19.4'	80m
海士	○	○	○	○		隠岐郡海士町海士	36°05.8'	133°05.8'	3m
鹿島	○	○	○	○		松江市鹿島町北講武	35°31.2'	133°01.3'	5m
斐川	○	○		○		出雲市斐川町沖州（出雲空港出張所）	35°24.8'	132°53.4'	2m
松江	○	○	○	○	○	松江市西津田（松江地方気象台）	35°27.4'	133°03.9'	17m
出雲	○	○	○	○		出雲市芦渡町	35°19.9'	132°43.8'	20m
大東		○				雲南市大東町下阿用	35°19.1'	132°57.9'	56m
伯太		○				安来市伯太町母里	35°21.0'	133°16.4'	23m
佐田		○				出雲市佐田町大呂	35°13.3'	132°43.4'	100m
大田	○	○	○	○		大田市大田町大田	35°11.4'	132°29.8'	30m
掛合	○	○	○	○		雲南市掛合町掛合	35°11.9'	132°49.0'	215m
横田	○	○	○	○	○	仁多郡奥出雲町稲原	35°10.4'	133°06.2'	369m
福光		○				大田市温泉津町福光	35°04.2'	132°19.9'	8m
赤名	○	○	○	○	○	飯石郡飯南町下赤名	35°00.1'	132°42.7'	444m
桜江		○				江津市桜江町川戸	34°57.2'	132°20.0'	32m
川本	○	○	○	○		邑智郡川本町川本	34°58.6'	132°29.5'	132m
浜田	○	○	○	○		浜田市大辻町（浜田特別地域気象観測所）	34°53.8'	132°04.2'	19m
瑞穂	○	○	○	○	○	邑智郡邑南町淀原	34°51.2'	132°31.8'	327m
三隅		○				浜田市三隅町三隅	34°47.3'	131°57.5'	11m
弥栄	○	○	○	○	○	浜田市弥栄町長安本郷	34°46.6'	132°06.5'	380m
波佐		○				浜田市金城町波佐	34°46.8'	132°11.8'	370m
高津	○	○		○		益田市内田町（石見航空気象観測所）	34°40.5'	131°47.4'	54m
益田	○	○	○	○		益田市あけぼの東町	34°40.6'	131°50.6'	4m
匹見		○				益田市匹見町匹見	34°34.3'	132°01.0'	259m
津和野	○	○	○	○		鹿足郡津和野町森村口	34°27.7'	131°46.2'	165m
吉賀	○	○	○	○		鹿足郡吉賀町七日市	34°23.5'	131°53.6'	250m

中国地方 1か月予報

(8月18日から9月17日までの天候見通し)

平成24年8月17日
広島地方気象台発表

<予想される向こう1か月の天候>

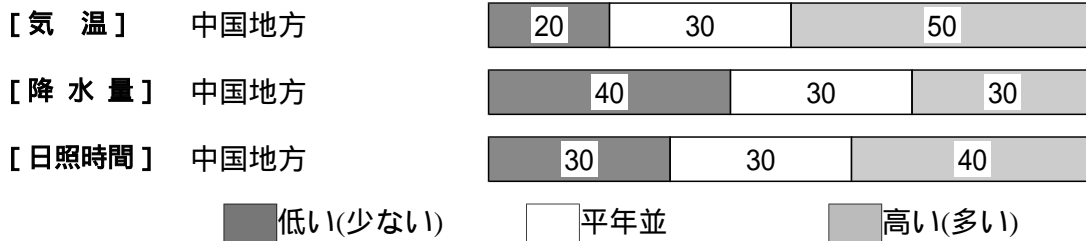
向こう1か月の出現の可能性が最も大きい天候と、特徴のある気温、降水量等の確率は以下のとおりです。

平年と同様に晴れの日が多いでしょう。

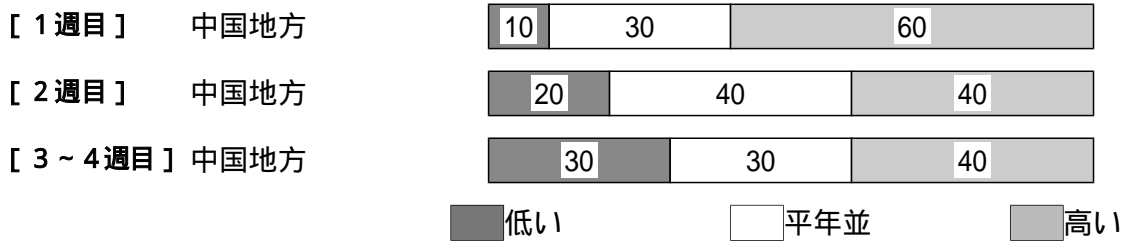
向こう1か月の平均気温は、高い確率50%です。

週別の気温は、1週目は、高い確率60%です。2週目は、平年並または高い確率ともに40%です。

<向こう1か月の気温、降水量、日照時間の各階級の確率(%)>



<気温経過の各階級の確率(%)>



<予報の対象期間>

1か月 : 8月18日(土) ~ 9月17日(月)
1週目 : 8月18日(土) ~ 8月24日(金)
2週目 : 8月25日(土) ~ 8月31日(金)
3~4週目 : 9月1日(土) ~ 9月14日(金)

<次回発表予定等>

1か月予報 : 毎週金曜日 14時30分 次回は8月24日
3か月予報 : 8月23日(木) 14時

< 参考資料（平年並の範囲等） >

(1) 30 年平均値（向こう 1 か月の平均気温、降水量、日照時間と 1 週目、2 週目、3 ~ 4 週目の平均気温）

	気 温 ()	降 水 量 (mm)	日照時間 (時間)	気 温()		
				1 週目	2 週目	3 ~ 4 週目
松江	24.9	166.0	170.0	26.5	25.9	24.1
西郷	24.2	195.3	176.4	25.8	25.2	23.4
浜田	24.8	156.0	186.4	26.3	25.8	24.1
鳥取	25.1	170.0	172.3	26.8	26.1	24.2
米子	25.0	177.3	176.3	26.6	26.0	24.2
境	25.2	175.7	177.3	26.7	26.1	24.4
広島	26.6	141.5	188.7	28.0	27.5	26.0
呉	26.2	123.7	191.2	27.4	26.9	25.6
福山	25.9	104.9	197.7	27.4	26.8	25.2
岡山	26.7	101.7	182.8	28.2	27.6	26.0
津山	24.3	130.2	164.5	25.8	25.2	23.6

なお、気温、降水量、日照時間の「平年並」の範囲は、地点ごとに幾分違いはありますが、下に示した地域平均の「平年並」の範囲を参考にして下さい。

(2) 1981 ~ 2010 年のデータに基づいた向こう 1 か月地域平均の気温、降水量、日照時間の平年差(比)の「平年並」の範囲は次のとおりです。

	気温平年差()	降水量平年比(%)	日照時間平年比(%)
中国地方	-0.2 ~ +0.4	75 ~ 113	91 ~ 106
山陰	-0.2 ~ +0.4	80 ~ 115	91 ~ 106
山陽	-0.2 ~ +0.5	61 ~ 116	92 ~ 107

(3) この予報期間の 1 週目、2 週目、3 ~ 4 週目の地域平均の気温平年差の「平年並」の範囲は次のとおりです。

	1 週目	2 週目	3 ~ 4 週目
中国地方	-0.5 ~ +0.6	-0.5 ~ +0.7	-0.5 ~ +0.7
山陰	-0.5 ~ +0.7	-0.5 ~ +0.8	-0.5 ~ +0.7
山陽	-0.4 ~ +0.5	-0.4 ~ +0.6	-0.5 ~ +0.7

< 参考資料（利用上の注意） >

(1) 気温(降水量)等は、「低い(少ない)」「平年並」「高い(多い)」の 3 つの階級で予報します。階級の幅は、1981 ~ 2010 年の 30 年間に於ける各階級の出現率が等分(それぞれ 33%)となるように決めてあります(気候的出現率と呼びます)。

(2) 予報する確率の数値は、それぞれの階級が出現する可能性の大きさを表しています。予測資料の信頼性が大きい場合には気候的出現率から大きく隔たった 10%以下や 60%以上の確率を付けられますが、特定の階級を強調できない場合には気候的出現率と同じかそれと同程度(30%、40%)の確率しか付けられません。

(3) 晴れや雨などの天気日数は、平年の日数よりも多い(少ない)場合は「平年に比べて多い(少ない)」、また平年の日数と同程度に多い(少ない)場合には「平年と同様に多い(少ない)」と表現します。なお、単に多い(少ない)と表現した場合には対象期間の 2 分の 1 より多い(少ない)ことを意味します。