

# 島根県農業気象速報

平成23年7月中旬

島根県  
松江地方気象台

平成23年7月21日発行

## お知らせ

### 新しい平年値の使用について

気象庁では、今まで 1971 年～2000 年の統計による平年値を使用していましたが、2011 年 5 月 18 日から 1981 年～2010 年の統計による新しい平年値を使用しています。

島根県農業気象速報は平成 23 年 5 月中旬号から新しい平年値を使用しています。

## 気象概況 平成 23 年 7 月中旬

初めは、強い日射と上空の寒気の影響で大気の状態が不安定となり、午後から雷雨となった。中頃は太平洋高気圧に覆われて晴れの日が続いたが、終わりには台風第 6 号が四国南岸を東進したため雨となり、風が強かった。

日付	天気概況	松江(06 時～18 時)	松江(18 時～翌 06 時)
11 日	強い日射と上空の寒気の影響を受ける	晴後時々雨、雷を伴う	曇時々雨後晴、雷を伴う
12 日	強い日射と上空の寒気の影響を受ける	晴時々曇一時雨、雷を伴う	晴一時雨
13 日	強い日射と上空の寒気の影響を受ける	晴後曇一時雨	曇一時雨後晴、雷を伴う
14 日	太平洋高気圧に覆われる	薄曇時々晴	薄曇後晴
15 日	太平洋高気圧に覆われる	快晴	快晴
16 日	太平洋高気圧に覆われる	晴後一時曇	晴一時曇
17 日	太平洋高気圧に覆われる	晴	晴後曇
18 日	台風第 6 号の影響を受ける	雨時々曇	曇時々雨
19 日	台風第 6 号が四国南岸を東進	雨時々曇、大風を伴う	曇一時雨
20 日	台風第 6 号の影響を受ける	曇時々雨	雨一時曇

### 気象官署・特別地域気象観測所の観測値(7 月中旬)

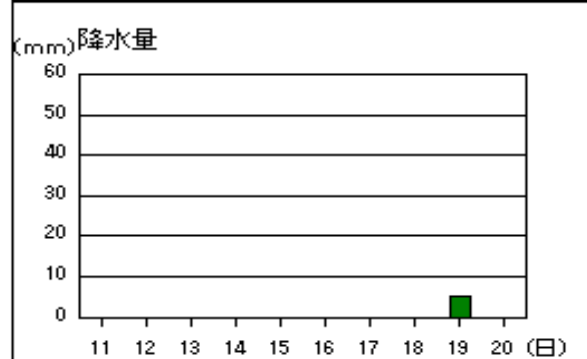
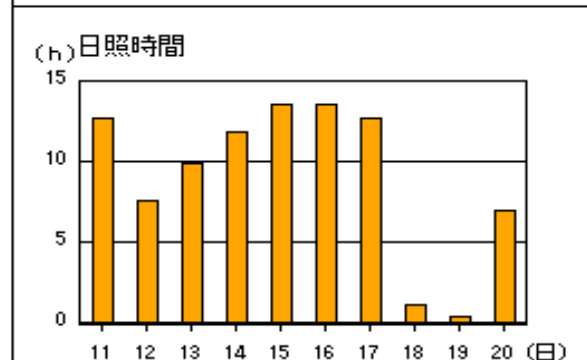
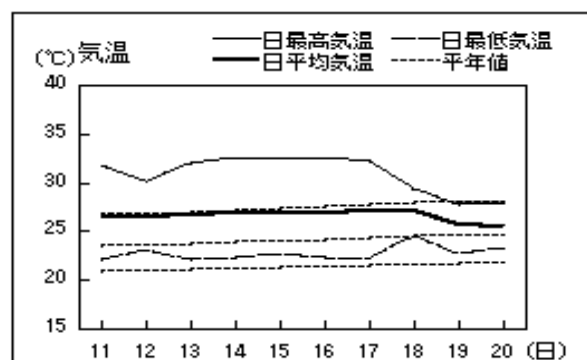
要素	気温( )						降水量(mm)		日照時間(h)	
	平均		最高		最低					
	本年	平年	本年	平年	本年	平年	本年	平年	本年	平年
松江	27.6	25.1	32.4	29.0	23.9	22.2	41.0	115.4	69.7	45.3
浜田	27.2	25.2	31.0	28.5	23.7	22.3	10.5	112.5	77.3	50.3
西郷	26.5	24.0	30.9	27.3	22.7	21.3	5.0	104.7	89.9	43.6

平均気温は、松江・浜田「高い」、西郷「かなり高い」。降水量は、全域「少ない」。日照時間は、松江・浜田「多い」、西郷「かなり多い」。

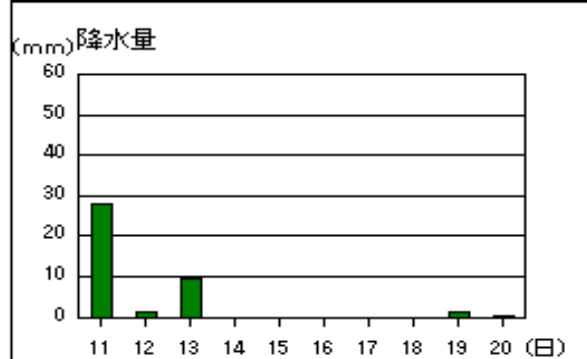
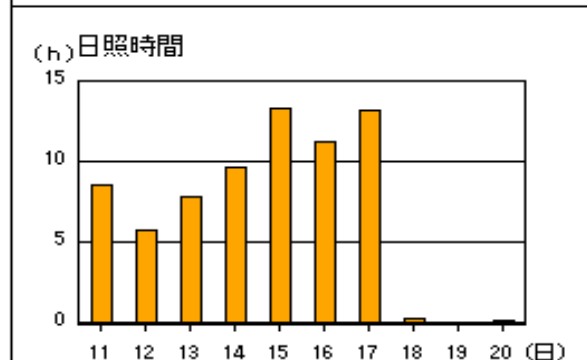
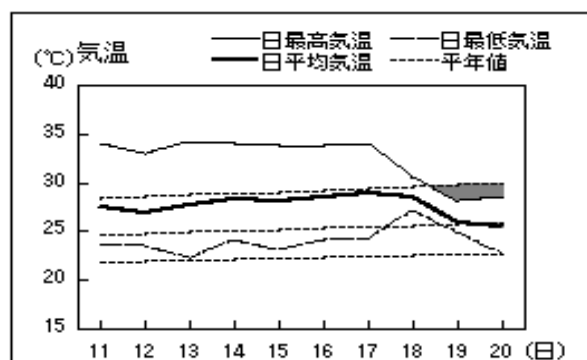
注：地上気象観測における平年の統計期間は、松江、浜田、西郷とも 1981～2010 年の 30 年間である。

アメダス 気象経過図：2011年7月11日-2011年7月20日

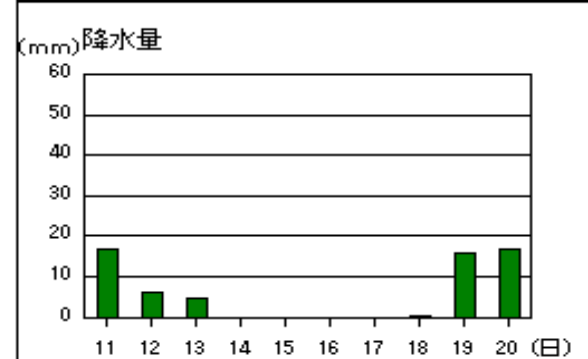
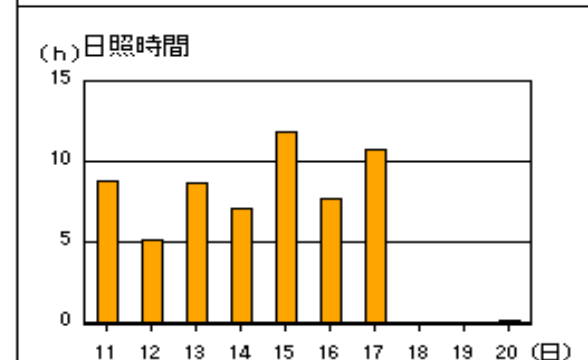
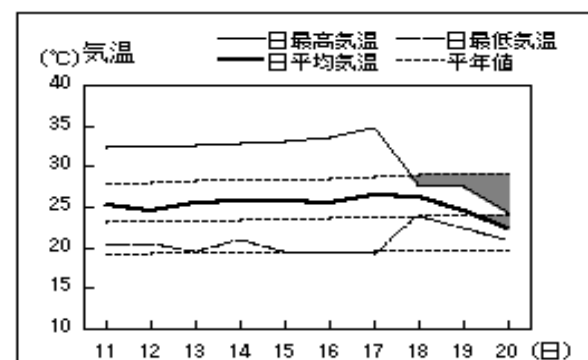
西郷



松江

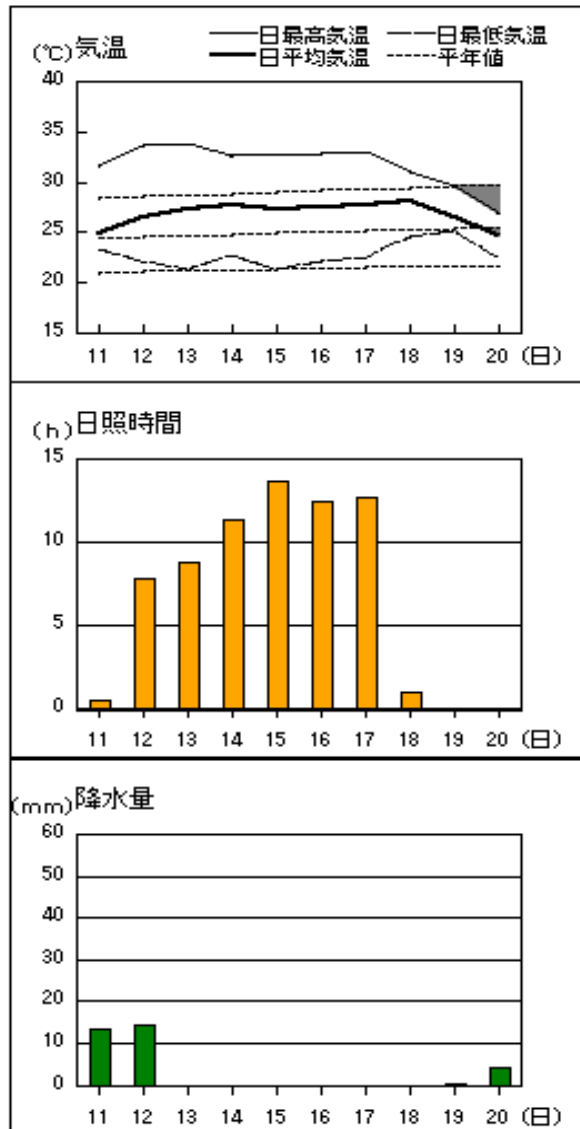


横田

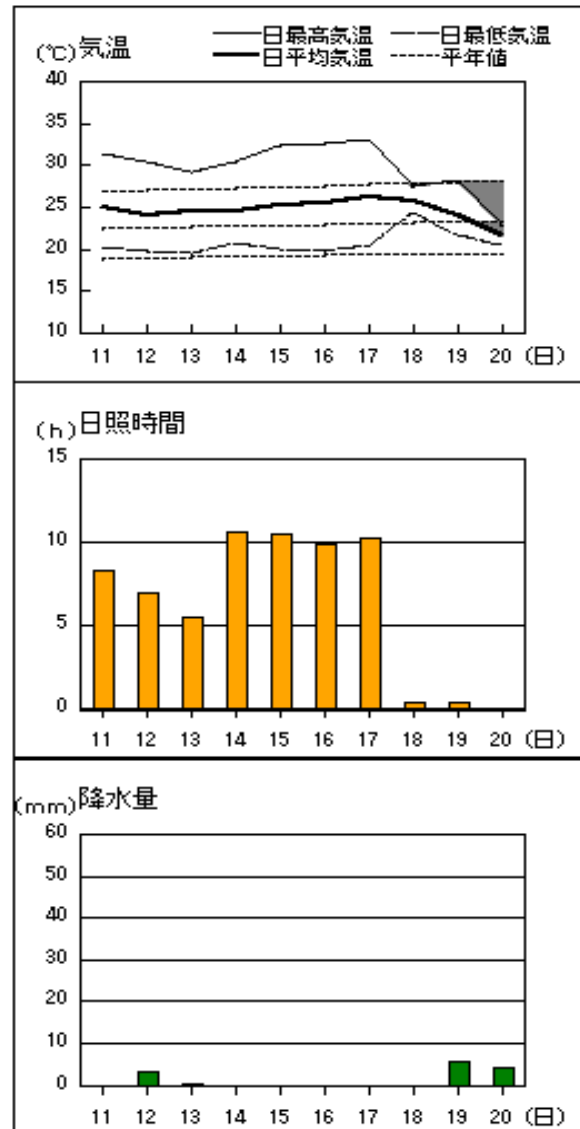


アメダス 気象経過図：2011年7月11日-2011年7月20日

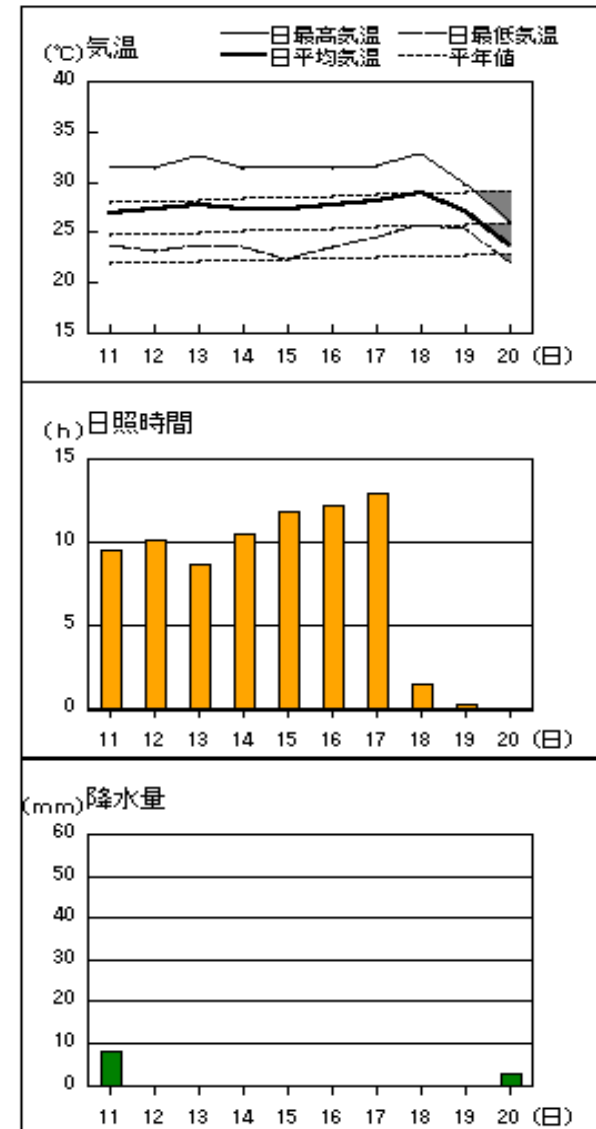
出雲



赤名

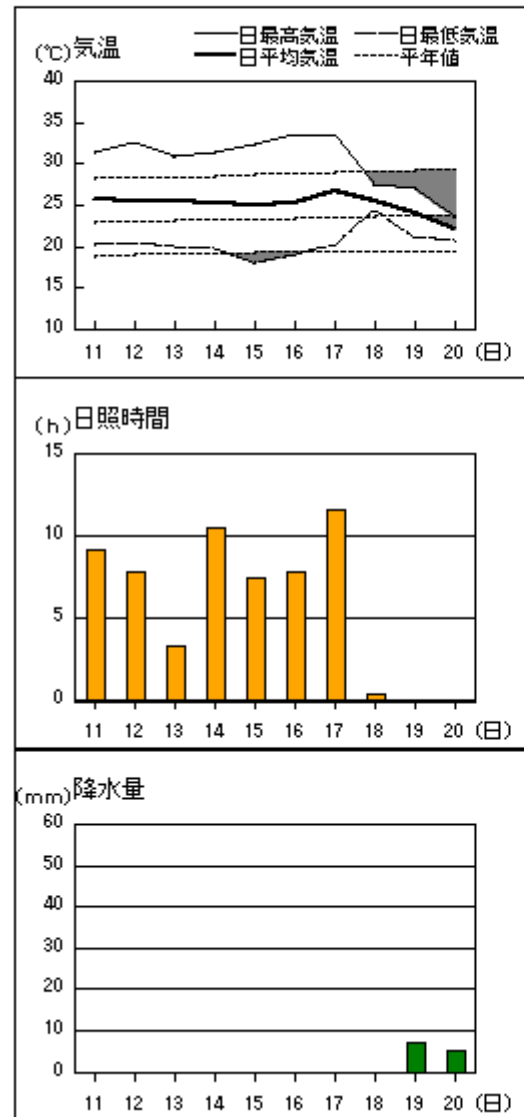


浜田

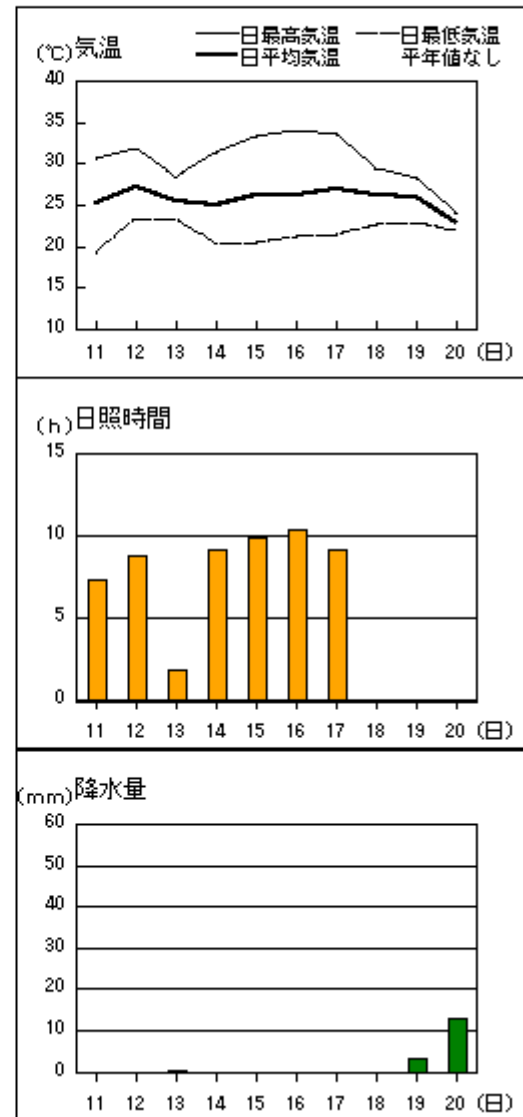


アメダス 気象経過図：2011年7月11日-2011年7月20日

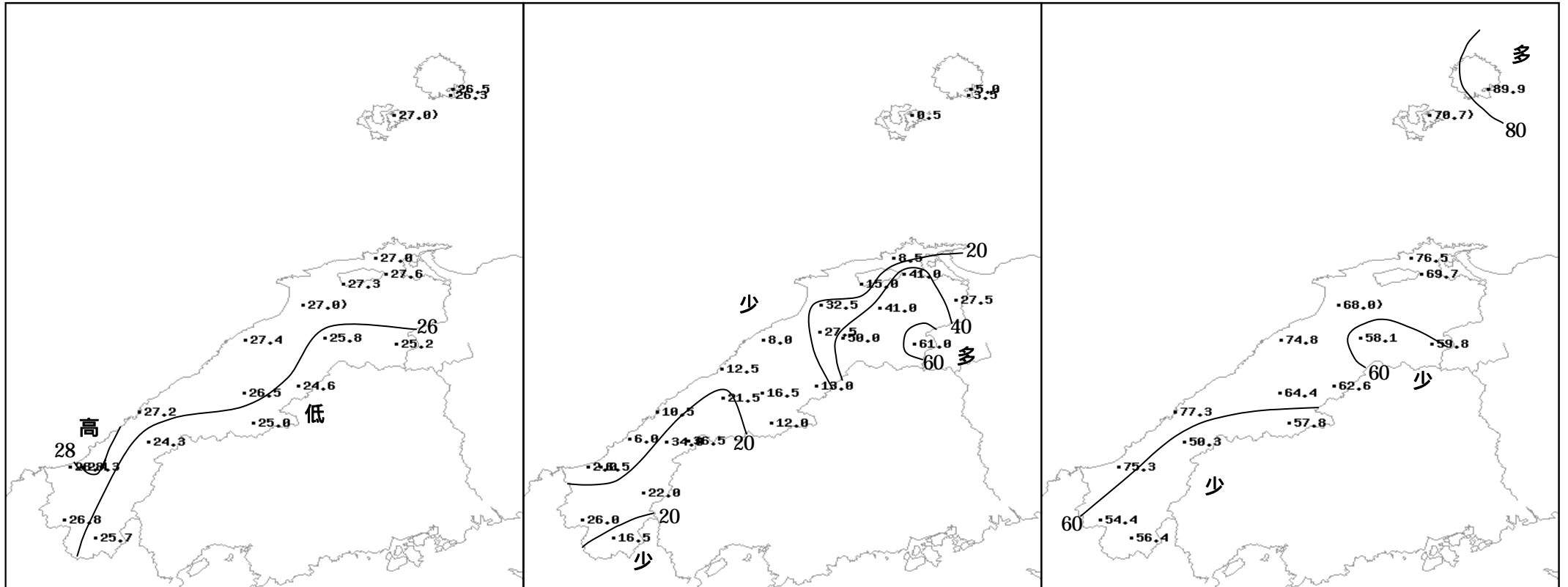
瑞穂



吉賀



# 2011年（平成23年）7月中旬の気象分布図



): 統計値を求める対象となる資料の一部が欠けているが、その範囲が許容の範囲の値

平均気温 ( °C )

降水量 ( mm )

日照時間 ( h )

# 地域気象観測旬報

2011年7月11日～20日 島根県 (68)  
(1/5)

観測所名	西郷									10 以上積算気温			265	
	気温( )			風向・風速(m/s)						降水量(mm)				日照 (h)
	平均	最高	最低	平均	最多	最大	風向	瞬間	風向	日計	1時間	10分		
11	26.4	31.8	22.0	1.8	WNW	4.6	SSE	6.5	NE	0.0	0.0	0.0	12.6	
12	26.4	30.2	23.1	1.9	WNW	4.9	E	7.2	SW	0.0	0.0	0.0	7.6	
13	26.7	32.0	22.1	1.6	NW	4.3	SW	7.7	SW	0.0	0.0	0.0	9.9	
14	26.8	32.5	22.3	1.7	NW	4.6	WSW	6.8	WSW	0.0	0.0	0.0	11.8	
15	26.9	32.6	22.6	1.7	NW	4.1	WSW	6.0	SW	0.0	0.0	0.0	13.5	
16	26.8	32.6	22.3	1.7	NW	4.5	ENE	7.1	ENE	0.0	0.0	0.0	13.5	
17	27.1	32.2	22.3	2.1	ENE	4.5	ENE	6.9	ENE	0.0	0.0	0.0	12.6	
18	27.1	29.4	24.5	4.1	ENE	9.7	ENE	16.5	E	0.0	0.0	0.0	1.1	
19	25.6	27.7	22.6	8.2	ENE	12.5	ENE	22.7	ENE	5.0	2.5	1.0	0.4	
20	25.4	27.8	23.3	5.8	N	9.7	N	21.3	N	0.0	0.0	0.0	6.9	
前半旬	26.6	31.8	22.4	1.7	NW					0.0			55.4	
後半旬	26.4	29.9	23.0	4.4	ENE					5.0			34.5	
旬	26.5	30.9	22.7	3.1	ENE					5.0			89.9	
平年差/比	+2.5	+3.6	+1.4							5			206	

観測所名	西郷岬									10 以上積算気温			263	
	気温( )			風向・風速(m/s)						降水量(mm)				日照 (h)
	平均	最高	最低	平均	最多	最大	風向	瞬間	風向	日計	1時間	10分		
11	26.4	30.6	23.1	2.3	NE	6	NE	7.2	NE	0.0	0.0	0.0		
12	26.2	29.5	24.1	2.3	NE	4.9	ENE	6.7	NE	0.0	0.0	0.0		
13	26.7	31.1	23.1	1.6	SSW	3.3	NE	4.1	NE	0.0	0.0	0.0		
14	26.5	30.6	23.9	2.3	ENE	4.4	ENE	5.7	ENE	0.0	0.0	0.0		
15	26.5	30.1	23.7	2.1	SSW	4.3	SW	5.1	E	0.0	0.0	0.0		
16	26.6	30.3	23.6	2.2	S	4.3	ENE	6.2	NE	0.0	0.0	0.0		
17	27.2	31.4	23.7	3.1	NE	6.4	NE	7.7	NE	0.0	0.0	0.0		
18	26.9	29.0	25.1	5.6	NE	9	E	13.9	E	0.0	0.0	0.0		
19	25.2	27.3	22.5	12.7	NE	17.6	NE	23.1	NE	3.5	2.0	1.0		
20	25.2	28.0	22.9	9.8	N	15.5	NNE	25.7	NE	0.0	0.0	0.0		
前半旬	26.5	30.4	23.6	2.1	SSW					0.0				
後半旬	26.2	29.2	23.6	6.7	NE					3.5				
旬	26.3	29.8	23.6	4.4	NE					3.5				
平年差/比	+2.8	+3.3	+2.2							2				

観測所名	海士									10 以上積算気温			216]	
	気温( )			風向・風速(m/s)						降水量(mm)				日照 (h)
	平均	最高	最低	平均	最多	最大	風向	瞬間	風向	日計	1時間	10分		
11	26.5	31.7	21.8	1.1	NE	3.4	NE	6.0	NE	0.0	0.0	0.0	12.4	
12	26.9]	31.8]	23.4]	1.2]	WSW]	2.8]	SE]	4.9]	SE]	0.0	0.0	0.0	2.8]	
13	28.2]	32.6]	25.3]	0.9]	NW]	2.5]	SW]	5.1]	W]	0.0	0.0	0.0]	1.1]	
14	27.5	33.1	23.0	1.2	WSW	3	W	6.1	SSW	0.0	0.0	0.0	11.1	
15	27.3	32.5	23.2	1.2	WSW	3	W	5.3	SSW	0.0	0.0	0.0	13.4	
16	26.9	31.3	22.3	1.0	N	3.2	W	5.3	W	0.0	0.0	0.0	13.1	
17	28.0	32.6	23.2	1.4	E	4	NNE	5.7	ESE	0.0	0.0	0.0	12.9	
18	27.8	31.0	25.2	2.7	E	5.7	E	12.6	ENE	0.0	0.0	0.0	1.4	
19	26.7	28.5	23.6	7.4	ENE	12	ENE	23.0	NE	0.5	0.5	0.5	0.8	
20	25.2	29.2	23.2	4.8	NNE	9	ENE	17.2	ENE	0.0	0.0	0.0	1.7	
前半旬	27.1]	32.4]	22.7]	1.2]	WSW]					0.0			40.8]	
後半旬	26.9	30.5	23.5	3.5	ENE					0.5			29.9	
旬	27.0]	31.2]	23.2]	2.6]	ENE)					0.5			70.7]	
平年差/比	+2.8	+3.8	+1.9							0			177	

観測所名	鹿島									10 以上積算気温			270	
	気温( )			風向・風速(m/s)						降水量(mm)				日照 (h)
	平均	最高	最低	平均	最多	最大	風向	瞬間	風向	日計	1時間	10分		
11	26.6	32.4	22.5	1.5	N	4.6	NNW	7.0	NNW	0.5	0.5	0.5	10.3	
12	26.6	32.9	22.8	1.5	E	4.5	SSW	7.4	S	0.5	0.5	0.5	6.9	
13	27.4	33.3	21.6	1.4	E	3.4	WSW	5.7	WSW	0.0	0.0	0.0	9.2	
14	27.3	32.7	23.1	1.5	N	3.9	W	6.3	N	0.0	0.0	0.0	10.8	
15	26.8	32.9	21.9	1.4	ENE	4.3	NNW	6.8	NW	0.0	0.0	0.0	13.2	
16	27.2	31.6	22.7	1.4	E	4.1	NNW	6.2	NW	0.0	0.0	0.0	11.8	
17	27.8	32.4	22.6	1.7	N	5.6	W	7.5	NNW	0.0	0.0	0.0	13.2	
18	28.6	30.5	25.8	2.8	E	5.6	E	11.0	E	0.0	0.0	0.0	0.5	
19	26.5	28.7	25.4	5.3	ENE	10.7	NE	22.2	ENE	1.0	0.5	0.5	0.0	
20	24.9	27.1	22.5	3.9	N	9.5	NE	17.6	NNW	6.5	2.5	1.0	0.6	
前半旬	26.9	32.8	22.4	1.5	ENE					1.0			50.4	
後半旬	27.0	30.1	23.8	3.0	E					7.5			26.1	
旬	27.0	31.5	23.1	2.2	E					8.5			76.5	
平年差/比	+2.4	+3.1	+1.7							8			169	

- ) : 統計値を求める対象となる資料の一部が欠けているが、その範囲が許容の範囲内の値。
- ] : 統計値を求める対象となる資料が、許容する範囲内の資料数を満たさず、十分な信頼を保障できない値である。
- × : 統計値を求める対象となる資料が、参考値もしくは欠測により全く統計値を求めることができない。

## 地域気象観測旬報

2011年7月11日～20日 島根県 (68)  
(2/5)

観測所名	斐川										10 以上積算気温			273
日付	気温( )			風向・風速(m/s)						降水量(mm)			日照(h)	
	平均	最高	最低	平均	最多	最大	風向	瞬間	風向	日計	1時間	10分		
11	26.6	32.8	22.7	2.5	SSE	6.9	SW	9.3	SW	14.5	11.0	6.5		
12	26.3	32.5	22.7	3.3	S	8.6	ENE	10.8	ENE	0.5	0.5	0.5		
13	27.6	34.8	21.9	2.7	SSE	5.5	NE	7.2	NE	0.0	0.0	0.0		
14	28.0	33.1	24.4	3.1	S	5.7	NNW	7.7	SSE	0.0	0.0	0.0		
15	27.6	33.0	22.4	2.9	SSE	5.9	N	7.2	NNW	0.0	0.0	0.0		
16	28.0	33.5	23.0	2.6	S	6	NW	7.2	NW	0.0	0.0	0.0		
17	28.4	33.0	23.5	3.9	N	6.4	E	7.7	E	0.0	0.0	0.0		
18	28.9	30.3	26.7	5.9	E	8.6	ENE	10.8	E	0.0	0.0	0.0		
19	26.4	29.1	25.5	14.5	ENE	20.4	ENE	25.7	ENE	0.0	0.0	0.0		
20	24.9	27.3	22.7	9.1	N	14.5	ENE	18.5	NNE	0.0	0.0	0.0		
前半旬	27.2	33.2	22.8	2.9	SSE					15.0				
後半旬	27.3	30.6	24.3	7.2	ENE					0.0				
旬	27.3	31.9	23.6	5.1	SSE					15.0				
平年差/比	+1.9	+2.8	+1.3							10				

観測所名	松江										10 以上積算気温			276
日付	気温( )			風向・風速(m/s)						降水量(mm)			日照(h)	
	平均	最高	最低	平均	最多	最大	風向	瞬間	風向	日計	1時間	10分		
11	27.4	34.0	23.6	1.9	E	6.1	NNW	10.7	WSW	28.0	18.5	11.0	8.5	
12	26.8	33.0	23.4	1.7	ENE	8.5	ESE	13.7	E	1.5	1.0	1.0	5.7	
13	27.6	34.1	22.2	2.0	E	5.9	ESE	10.0	E	9.5	9.5	5.5	7.8	
14	28.3	33.9	24.1	2.1	SE	5.1	NW	7.8	NW	0.0	0.0	0.0	9.6	
15	28.2	33.7	23.0	2.0	E	5.4	NW	8.4	WNW	0.0	0.0	0.0	13.3	
16	28.5	33.8	24.1	2.2	WNW	5.8	NW	8.2	NW	0.0	0.0	0.0	11.2	
17	29.0	33.9	24.2	2.8	ESE	5.9	NW	8.5	NW	0.0	0.0	0.0	13.1	
18	28.6	30.5	27.0	4.0	E	7.2	ESE	12.6	ENE	0.0	0.0	0.0	0.3	
19	25.9	28.1	24.9	10.5	ENE	16.4	ENE	26.8	ENE	1.5	1.0	0.5	0.0	
20	25.4	28.5	22.7	5.7	NNW	12.5	ENE	18.9	NE	0.5	0.5	0.5	0.2	
前半旬	27.7	33.7	23.3	1.9	E					39.0			44.9	
後半旬	27.5	31.0	24.6	5.0	E					2.0			24.8	
旬	27.6	32.4	23.9	3.5	E					41.0			69.7	
平年差/比	+2.5	+3.4	+1.7							36			154	

観測所名	出雲										10 以上積算気温			243
日付	気温( )			風向・風速(m/s)						降水量(mm)			日照(h)	
	平均	最高	最低	平均	最多	最大	風向	瞬間	風向	日計	1時間	10分		
11	24.8	31.6	23.2	2.3	ENE	6.3	ENE	11.4	ESE	13.5	13.5	7.5	0.5	
12	26.4	33.5	22.0	1.7	NE	7.3	ESE	12.0	E	14.5	14.5	9.0	7.8	
13	27.3	33.7	21.2	1.6	SSW	3.9	SW	7.0	SW	0.0	0.0	0.0	8.7	
14	27.7	32.6	22.6	1.8	WSW	3.3	W	6.2	WSW	0.0	0.0	0.0	11.3	
15	27.2	32.8	21.3	1.4	W	3.4	WSW	6.6	WNW	0.0	0.0	0.0	13.6	
16	27.4	32.7	22.0	1.4	ESE	4.2	WSW	7.4	NW	0.0	0.0	0.0	12.4	
17	27.6	33.0	22.4	2.1	WSW	4.8	ENE	7.9	ENE	0.0	0.0	0.0	12.7	
18	28.0	30.9	24.4	3.1	ENE	6.5	E	11.9	ESE	0.0	0.0	0.0	1.0	
19	26.4	29.6	25.1	8.4	ENE	13.6	ENE	21.2	ENE	0.5	0.5	0.5	0.0	
20	24.7	26.9	22.5	4.0	ENE	8.4	ENE	14.8	NE	4.0	1.0	0.5	0.0	
前半旬	27.2	33.2	21.8	1.6	ESE					28.0			41.9	
後半旬	26.8	30.6	23.3	3.8	ENE					4.5			26.1	
旬	27.0	31.7	22.6	2.8	ENE					32.5			68.0	
平年差/比	+2.1	+2.8	+1.2							29			140	

観測所名	大田										10 以上積算気温			274
日付	気温( )			風向・風速(m/s)						降水量(mm)			日照(h)	
	平均	最高	最低	平均	最多	最大	風向	瞬間	風向	日計	1時間	10分		
11	27.2	33.8	23.3	1.6	SSE	5.1	N	8.4	N	1.0	1.0	0.5	9.9	
12	27.8	32.7	23.8	1.9	SSE	3.8	N	6.1	N	0.0	0.0	0.0	7.9	
13	28.3	33.5	23.9	1.8	SE	4.6	ESE	8.2	SE	0.0	0.0	0.0	7.9	
14	28.0	33.3	23.3	1.7	SSE	3.2	ESE	6.2	ESE	0.0	0.0	0.0	11.1	
15	27.6	33.2	22.3	1.8	SSE	4.1	NNW	6.7	WNW	0.0	0.0	0.0	13.2	
16	27.6	33.1	22.9	1.5	SE	4.1	NNW	6.2	NNW	0.0	0.0	0.0	12.6	
17	28.0	32.5	23.3	1.8	NNE	4.8	N	8.6	N	0.0	0.0	0.0	11.9	
18	28.4	31.5	24.7	1.6	ENE	3.4	NE	8.3	E	0.0	0.0	0.0	0.2	
19	26.7	30.2	24.3	4.1	NE	8.7	ENE	19.3	ENE	1.5	1.5	1.0	0.1	
20	23.9	26.6	22.1	3.9	NNW	5.8	N	12.3	NNE	5.5	2.5	1.0	0.0	
前半旬	27.8	33.3	23.3	1.8	SSE					1.0			50.0	
後半旬	26.9	30.8	23.5	2.6	NNE					7.0			24.8	
旬	27.4	32.0	23.4	2.2	SSE					8.0			74.8	
平年差/比	+2.0	+2.3	+1.4							7			155	

## 地域気象観測旬報

2011年7月11日～20日 島根県 (68)  
(3/5)

観測所名	掛合										10 以上積算気温			258	
	気温( )			風向・風速(m/s)							降水量(mm)				日照(h)
	平均	最高	最低	平均	最多	最大	風向	瞬間	風向	日計	1時間	10分			
11	26.1	33.6	21.5	1.0	ESE	4.7	NNW	7.4	NW	0.0	0.0	0.0	6.5		
12	25.4	32.9	21.2	1.2	N	4.4		S	11.1	SW	25.5	25.5	19.5	6.0	
13	26.4	33.2	20.3	1.2	SSE	3.9	SSW	7.4	SSE	0.0	0.0	0.0	7.2		
14	26.6	33.7	22.0	1.3	NNW	3.8	SSE	8.2	SSE	0.0	0.0	0.0	8.5		
15	26.6	32.5	20.4	1.3	NNW	4.6	NNW	7.3	NNW	0.0	0.0	0.0	9.9		
16	26.9	34.2	20.9	1.1	SSE	3.7	NNW	6.7	NNW	0.0	0.0	0.0	9.4		
17	26.9	33.2	21.4	1.2	NNW	4.5	NNW	7.3	NNW	0.0	0.0	0.0	10.3		
18	25.7	29.1	22.8	0.8	NNW	2.2	NNW	7.1	SSE	0.5	0.5	0.5	0.3		
19	24.4	28.4	22.8	1.7	NNW	3.8	NW	9.0	NW	15.0	6.0	1.5	0.0		
20	23.1	24.2	21.8	3.1	NNW	5.7	NNW	10.3	NNW	9.0	3.5	1.5	0.0		
前半旬	26.2	33.2	21.1	1.2	SSE					25.5			38.1		
後半旬	25.4	29.8	21.9	1.6	NNW					24.5			20.0		
旬	25.8	31.5	21.5	1.4	NNW					50.0			58.1		
平年差/比	+1.6	+2.7	+1.1							44			142		

観測所名	横田										10 以上積算気温			252	
	気温( )			風向・風速(m/s)							降水量(mm)				日照(h)
	平均	最高	最低	平均	最多	最大	風向	瞬間	風向	日計	1時間	10分			
11	25.3	32.3	20.5	1.0	S	5.6	SSW	10.3	SSW	17.0	10.0	7.0	8.7		
12	24.5	32.5	20.3	1.0	SSW	3.6	NW	7.0	NW	6.0	5.5	2.5	5.1		
13	25.5	32.4	19.4	1.3	S	3.2	S	7.4	SE	4.5	4.5	4.0	8.6		
14	25.7	32.8	20.9	1.1	NNE	3.2	NE	6.7	S	0.0	0.0	0.0	7.1		
15	25.7	33.0	19.4	1.1	NE	3.8	NNE	6.4	NNE	0.0	0.0	0.0	11.8		
16	25.5	33.5	19.4	0.8	N	4.7	NNE	8.0	N	0.0	0.0	0.0	7.7		
17	26.5	34.7	19.1	1.1	ENE	3.5	NNE	7.3	ENE	0.0	0.0	0.0	10.7		
18	26.2	27.6	23.8	2.6	E	6.8	ESE	16.3	E	0.5	0.5	0.5	0.0		
19	24.4	27.3	22.3	3.8	E	7.8	E	19.3	E	16.0	5.0	1.5	0.0		
20	22.4	24.2	20.9	3.5	NNW	6.5	NE	16.6	NE	17.0	4.0	1.5	0.1		
前半旬	25.3	32.6	20.1	1.1	S					27.5			41.3		
後半旬	25.0	29.5	21.1	2.4	E					33.5			18.5		
旬	25.2	31.0	20.6	1.7	E					61.0			59.8		
平年差/比	+1.7	+2.7	+1.1							56			140		

観測所名	赤名										10 以上積算気温			246	
	気温( )			風向・風速(m/s)							降水量(mm)				日照(h)
	平均	最高	最低	平均	最多	最大	風向	瞬間	風向	日計	1時間	10分			
11	25.1	31.3	20.2	1.1	SE	4	SE	7.4	SE	0.0	0.0	0.0	8.3		
12	24.1	30.4	19.7	1.2	SSE	4	SE	7.0	SE	3.0	3.0	2.5	6.9		
13	24.4	29.1	19.4	1.0	SE	3.6	SE	7.9	SSE	0.5	0.5	0.5	5.5		
14	24.5	30.4	20.6	1.3	SE	4.2	SE	8.0	SE	0.0	0.0	0.0	10.6		
15	25.3	32.2	20.0	0.9	SE	3.4	SE	6.0	SE	0.0	0.0	0.0	10.4		
16	25.5	32.4	19.7	1.2	SE	3.1	SE	5.8	SSE	0.0	0.0	0.0	9.9		
17	26.3	33.0	20.3	1.3	SE	3.7	SE	8.3	SE	0.0	0.0	0.0	10.2		
18	25.6	27.3	24.3	2.7	ESE	6.2	ESE	17.1	S	0.0	0.0	0.0	0.4		
19	23.9	28.1	21.6	3.4	E	6.5	ESE	16.6	SSE	5.5	3.5	1.5	0.4		
20	21.5	22.9	20.3	2.9	N	4.8	N	10.3	N	4.0	1.0	0.5	0.0		
前半旬	24.7	30.7	20.0	1.1	SE					3.5			41.7		
後半旬	24.6	28.7	21.2	2.3	N					9.5			20.9		
旬	24.6	29.7	20.6	1.7	SE					13.0			62.6		
平年差/比	+1.8	+2.5	+1.3							9			174		

観測所名	川本										10 以上積算気温			265	
	気温( )			風向・風速(m/s)							降水量(mm)				日照(h)
	平均	最高	最低	平均	最多	最大	風向	瞬間	風向	日計	1時間	10分			
11	26.6	33.7	21.8	1.0	NE	3.2	NE	6.7	SW	0.0	0.0	0.0	7.7		
12	26.0	33.7	21.4	1.2	ENE	3.5	S	7.3	S	11.0	10.5	6.0	6.7		
13	26.8	32.3	21.1	1.6	S	4.8	SSW	10.9	SSW	0.0	0.0	0.0	5.6		
14	27.0	33.2	21.7	1.5	S	4.6	S	8.8	S	0.0	0.0	0.0	11.8		
15	26.5	33.2	20.1	0.9	N	2.7	NNW	4.7	NNE	0.0	0.0	0.0	11.6		
16	26.5	34.2	21.4	0.7	NNW	3.1	WSW	5.4	N	0.0	0.0	0.0	8.2		
17	27.5	34.0	21.7	1.2	NNE	3.6	NNE	6.1	NE	0.0	0.0	0.0	11.3		
18	28.0	30.0	24.4	2.1	NNE	4.1	NE	12.9	NE	0.0	0.0	0.0	1.5		
19	26.8	29.5	23.5	2.6	NNE	4.6	NNE	12.6	NNE	1.0	1.0	0.5	0.0		
20	23.6	25.8	22.1	2.1	NNW	4.5	NNW	12.0	N	4.5	1.0	0.5	0.0		
前半旬	26.6	33.2	21.2	1.2	NE					11.0			43.4		
後半旬	26.5	30.7	22.6	1.7	NNE					5.5			21.0		
旬	26.5	32.0	21.9	1.5	NNE					16.5			64.4		
平年差/比	+2.0	+2.6	+1.1							14			161		

# 地域気象観測旬報

2011年7月11日～20日 島根県 (68)  
(4/5)

観測所名	浜田										10 以上積算気温			272
日付	気温( )			風向・風速(m/s)						降水量(mm)			日照(h)	
	平均	最高	最低	平均	最多	最大	風向	瞬間	風向	日計	1時間	10分		
11	26.8	31.6	23.7	2.1	ENE	5.3	ENE	7.6	NE	8.0	7.0	3.0	9.5	
12	27.3	31.3	23.0	2.2	ENE	4.1	N	5.7	N	0.0	0.0	0.0	10.1	
13	27.7	32.5	23.6	1.7	ENE	3.6	NNW	5.6	NW	0.0	0.0	0.0	8.6	
14	27.2	31.4	23.5	1.9	ENE	3.9	NNW	5.1	NNW	0.0	0.0	0.0	10.5	
15	27.2	31.5	22.2	2.1	ENE	3.3	NE	5.1	NNE	0.0	0.0	0.0	11.8	
16	27.6	31.3	23.5	2.0	ENE	3.4	N	5.2	N	0.0	0.0	0.0	12.1	
17	28.0	31.6	24.4	2.6	ENE	4.9	NNE	9.3	NE	0.0	0.0	0.0	12.9	
18	29.0	32.7	25.7	4.7	ENE	9	ENE	14.8	E	0.0	0.0	0.0	1.5	
19	27.1	29.8	25.2	8.3	NE	13.3	NE	22.4	ENE	0.0	0.0	0.0	0.3	
20	23.6	26.0	22.0	5.3	NNE	8.6	NE	14.7	NNE	2.5	1.5	1.0	0.0	
前半旬	27.2	31.7	23.2	2.0	ENE					8.0			50.5	
後半旬	27.1	30.3	24.2	4.6	ENE					2.5			26.8	
旬	27.2	31.0	23.7	3.3	ENE					10.5			77.3	
平年差/比	+2.0	+2.5	+1.4							9			154	

観測所名	瑞穂										10 以上積算気温			250
日付	気温( )			風向・風速(m/s)						降水量(mm)			日照(h)	
	平均	最高	最低	平均	最多	最大	風向	瞬間	風向	日計	1時間	10分		
11	25.6	31.2	20.1	1.3	E	3.6	S	7.3	SSW	0.0	0.0	0.0	9.1	
12	25.4	32.4	20.3	1.2	S	3.6	SSW	7.3	S	0.0	0.0	0.0	7.8	
13	25.4	30.7	19.9	2.0	E	4.5	E	7.8	SSW	0.0	0.0	0.0	3.3	
14	25.2	31.2	19.6	1.1	SSW	4.1	S	7.1	SSW	0.0	0.0	0.0	10.5	
15	25.0	32.2	18.0	0.9	E	2.9	E	5.9	E	0.0	0.0	0.0	7.4	
16	25.2	33.6	19.0	0.8	WNW	3.6	W	7.0	WSW	0.0	0.0	0.0	7.8	
17	26.6	33.4	20.2	1.4	E	3.8	E	6.9	ESE	0.0	0.0	0.0	11.5	
18	25.4	27.5	24.2	3.0	E	6.2	E	13.0	ENE	0.0	0.0	0.0	0.4	
19	24.0	26.9	21.1	4.5	ENE	8.6	E	18.6	NE	7.0	5.5	1.5	0.0	
20	22.0	23.6	20.6	2.1	NW	3.7	WNW	10.1	NE	5.0	1.0	0.5	0.0	
前半旬	25.3	31.5	19.6	1.3	E					0.0			38.1	
後半旬	24.6	29.0	21.0	2.4	E					12.0			19.7	
旬	25.0	30.3	20.3	1.8	E					12.0			57.8	
平年差/比	+1.7	+1.8	+1.0							11			136	

観測所名	弥栄										10 以上積算気温			243
日付	気温( )			風向・風速(m/s)						降水量(mm)			日照(h)	
	平均	最高	最低	平均	最多	最大	風向	瞬間	風向	日計	1時間	10分		
11	24.6	31.1	19.1	1.1	N	2.9	SE	6.6	SE	0.0	0.0	0.0	6.6	
12	24.3	32.0	19.7	1.0	N	3.7	N	6.2	SSE	8.0	7.0	3.5	7.2	
13	24.8	29.9	20.2	1.2	SE	3.4	SE	7.5	SSE	0.0	0.0	0.0	3.4	
14	24.2	30.9	19.2	1.4	N	3.2	SE	6.8	SE	0.0	0.0	0.0	7.6	
15	24.5	30.8	18.6	1.3	NNW	3.5	NNW	5.9	N	0.0	0.0	0.0	6.6	
16	24.1	30.7	18.2	1.4	N	3.7	NNW	5.9	NW	0.0	0.0	0.0	7.6	
17	25.5	31.6	19.2	1.8	N	5.1	N	8.3	N	0.0	0.0	0.0	10.5	
18	25.5	28.1	22.2	1.9	NE	3.9	NE	13.3	ESE	0.0	0.0	0.0	0.5	
19	24.1	27.5	21.7	3.6	NNE	6.1	N	17.3	NNE	2.0	0.5	0.5	0.3	
20	21.1	22.6	20.0	4.5	N	8.5	N	15.6	N	24.0	3.5	1.0	0.0	
前半旬	24.5	30.9	19.4	1.2	N					8.0			31.4	
後半旬	24.1	28.1	20.3	2.6	N					26.0			18.9	
旬	24.3	29.5	19.8	1.9	N					34.0			50.3	
平年差/比	+1.1	+1.8	+0.4							24			126	

観測所名	高津										10 以上積算気温			264
日付	気温( )			風向・風速(m/s)						降水量(mm)			日照(h)	
	平均	最高	最低	平均	最多	最大	風向	瞬間	風向	日計	1時間	10分		
11	26.2	33.2	22.9	2.7	SSE	5.7	SSE	8.2	SSE	0.0	0.0	0.0		
12	26.5	32.0	22.1	2.6	SSE	5.5	SSE	7.7	SSE	0.0	0.0	0.0		
13	27.9	32.1	24.0	4.2	SSE	7.5	SSE	10.8	SSE	0.0	0.0	0.0		
14	27.3	31.7	23.9	4.1	SSE	8.3	SSE	11.8	S	0.0	0.0	0.0		
15	26.7	30.4	23.9	3.2	SSE	5.9	SSE	9.3	S	0.0	0.0	0.0		
16	26.2	30.4	22.9	2.6	SSE	5.4	NW	6.7	WNW	0.0	0.0	0.0		
17	27.0	31.2	23.8	3.2	SSE	6.6	SSE	8.7	SSE	0.0	0.0	0.0		
18	27.7	31.7	23.8	2.9	NE	5.9	ESE	8.2	ESE	0.5	0.5	0.5		
19	25.8	29.9	23.7	5.2	NE	8.2	NE	14.9	NE	0.0	0.0	0.0		
20	23.0	24.4	21.8	3.3	NNW	6.9	NNE	14.4	NNE	1.5	0.5	0.5		
前半旬	26.9	31.9	23.4	3.4	SSE					0.0				
後半旬	25.9	29.5	23.2	3.4	NE					2.0				
旬	26.4	30.7	23.3	3.4	SSE					2.0				
平年差/比	+0.8	+1.3	+0.8							2				

## 地域気象観測旬報

2011年7月11日～20日 島根県 (68)

(5/5)

観測所名	益田										10 以上積算気温			283
日付	気温( )			風向・風速(m/s)						降水量(mm)			日照 (h)	
	平均	最高	最低	平均	最多	最大	風向	瞬間	風向	日計	1時間	10分		
11	28.4	35.9	23.8	1.6	SSE	4.6	SW	8.0	WSW	2.0	2.0	2.0	10.4	
12	28.7	33.7	23.9	1.8	NNW	4.4	S	7.5	SSW	0.0	0.0	0.0	10.9	
13	29.4	34.0	24.4	2.5	S	5	SSW	8.9	SW	0.0	0.0	0.0	8.0	
14	29.5	34.7	24.3	2.0	S	4.5	SW	8.4	WSW	0.0	0.0	0.0	11.0	
15	28.6	33.1	23.6	1.6	ESE	3.1	WNW	6.0	NW	0.0	0.0	0.0	10.8	
16	28.1	32.4	23.8	1.4	SE	3.3	WNW	5.8	WNW	0.0	0.0	0.0	11.4	
17	29.3	34.5	24.5	1.9	N	4.5	NNE	9.1	N	0.0	0.0	0.0	11.5	
18	29.2	33.2	25.5	1.8	NE	3.7	ENE	6.5	ESE	0.0	0.0	0.0	1.3	
19	28.1	30.6	25.1	3.2	NNE	5.5	NNE	11.8	NNE	0.0	0.0	0.0	0.0	
20	24.0	25.5	22.6	3.2	N	4.5	NNW	11.1	NNE	4.5	1.5	0.5	0.0	
前半旬	28.9	34.3	24.0	1.9	SSE					2.0			51.1	
後半旬	27.7	31.2	24.3	2.3	N					4.5		2.3	24.2	
旬	28.3	32.8	24.2	2.1	N					6.5			75.3	
平年差/比	+2.1	+2.3	+1.5							7			148	

観測所名	津和野										10 以上積算気温			268
日付	気温( )			風向・風速(m/s)						降水量(mm)			日照 (h)	
	平均	最高	最低	平均	最多	最大	風向	瞬間	風向	日計	1時間	10分		
11	27.1	33.7	20.9	1.6	SSW	5.5	SSW	8.7	SSW	0.0	0.0	0.0	8.4	
12	27.7	33.5	23.3	1.6	SSW	5.6	SSW	8.6	SSW	0.0	0.0	0.0	6.3	
13	27.8	31.3	24.8	3.3	SSW	6	SSW	11.4	SSW	0.0	0.0	0.0	5.1	
14	27.8	34.0	22.7	2.1	SSW	4.8	SSW	8.8	S	0.0	0.0	0.0	11.2	
15	27.3	34.1	21.5	1.1	NNE	2.9	N	5.4	N	0.0	0.0	0.0	5.9	
16	27.2	35.6	21.1	1.2	N	3.9	NNE	6.7	NNE	0.0	0.0	0.0	8.4	
17	28.0	36.3	22.3	1.2	NNW	4.4	NNW	7.9	NW	0.0	0.0	0.0	8.9	
18	26.5	32.1	23.5	0.9	S	3.4	NE	8.9	NNE	0.0	0.0	0.0	0.0	
19	26.1	29.1	23.9	2.3	NNE	4.9	N	12.0	NNE	0.5	0.5	0.5	0.2	
20	22.7	23.9	21.5	3.7	NNE	6.1	NNE	15.4	NE	25.5	3.5	1.0	0.0	
前半旬	27.5	33.3	22.6	1.9	SSW					0.0			36.9	
後半旬	26.1	31.4	22.5	1.9	NNE					26.0			17.5	
旬	26.8	32.4	22.6	1.9	NNE					26.0			54.4	
平年差/比	+1.5	+2.0	+1.2							23			130	

観測所名	吉賀										10 以上積算気温			257
日付	気温( )			風向・風速(m/s)						降水量(mm)			日照 (h)	
	平均	最高	最低	平均	最多	最大	風向	瞬間	風向	日計	1時間	10分		
11	25.2	30.5	19.2	1.4	W	5.8	WSW	9.4	SW	0.0	0.0	0.0	7.3	
12	27.1	31.9	23.2	2.1	WNW	5.6	WSW	10.8	SW	0.0	0.0	0.0	8.8	
13	25.4	28.3	23.2	2.9	WSW	6.3	WSW	10.9	WSW	0.5	0.5	0.5	1.9	
14	25.1	31.3	20.3	1.5	W	5.2	SW	9.0	WSW	0.0	0.0	0.0	9.1	
15	26.2	33.2	20.4	0.9	WSW	3.9	WSW	7.6	SW	0.0	0.0	0.0	9.9	
16	26.3	34.0	21.0	1.1	NE	3.5	WSW	6.6	SW	0.0	0.0	0.0	10.3	
17	26.9	33.6	21.4	1.6	WSW	5.5	SW	8.9	SW	0.0	0.0	0.0	9.1	
18	26.1	29.4	22.6	1.3	S	4.1	WSW	10.9	S	0.0	0.0	0.0	0.0	
19	25.9	28.1	22.9	2.7	NE	5.6	N	11.8	N	3.0	2.5	1.5	0.0	
20	22.7	24.1	21.8	6.7	ENE	11.4	ENE	19.3	ENE	13.0	2.0	1.0	0.0	
前半旬	25.8	31.0	21.3	1.8	WSW					0.5			37.0	
後半旬	25.6	29.8	21.9	2.7	NE					16.0			19.4	
旬	25.7	30.4	21.6	2.2	WSW					16.5			56.4	
平年差/比	//	//	//							//			//	

## 地域雨量観測旬報

2011年7月11日～20日 島根県 (68)

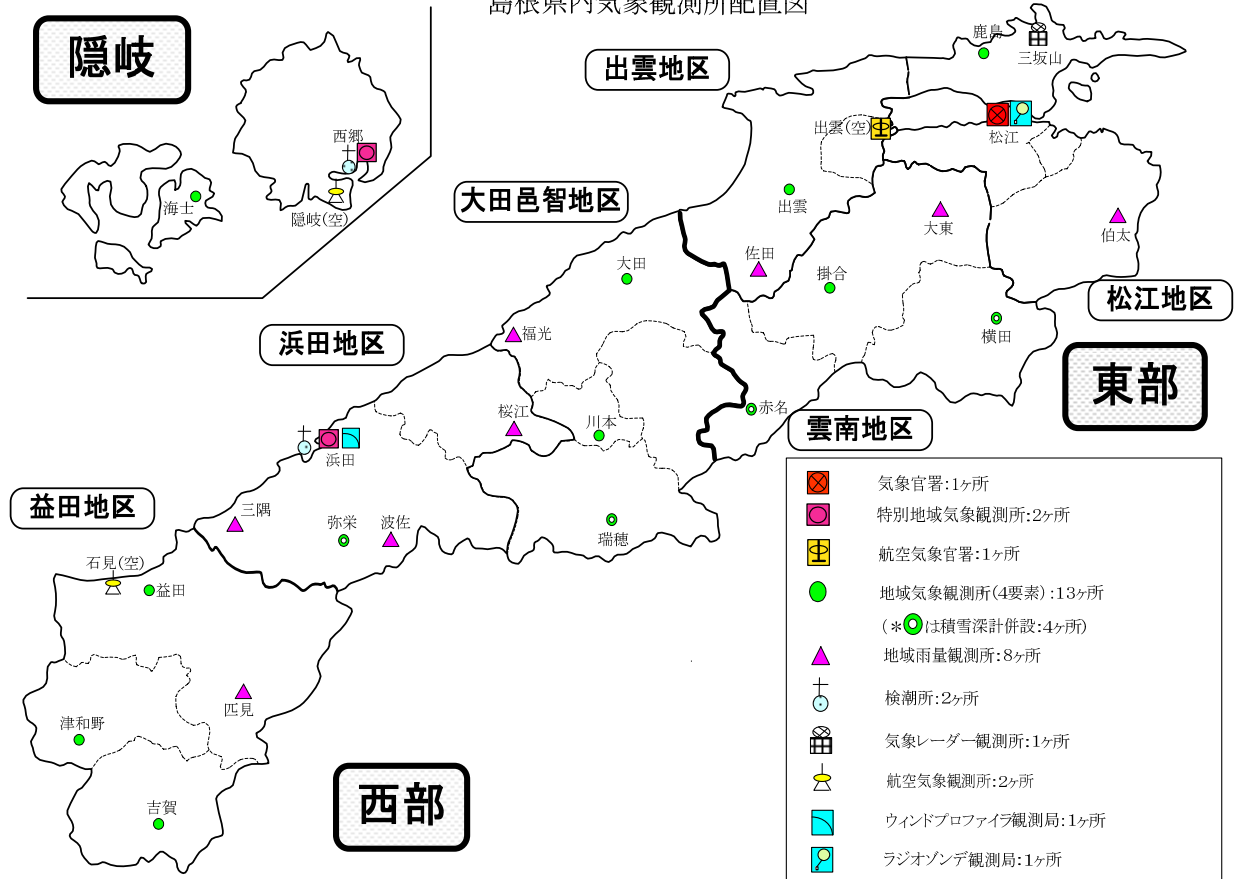
(1/1)

観測所名	大東				伯太				佐田				福光				桜江				三隅			
	降水量(mm)				降水量(mm)				降水量(mm)				降水量(mm)				降水量(mm)				降水量(mm)			
	日計	平年比	最大1時間	最大10分間	日計	平年比	最大1時間	最大10分間	日計	平年比	最大1時間	最大10分間	日計	平年比	最大1時間	最大10分間	日計	平年比	最大1時間	最大10分間	日計	平年比	最大1時間	最大10分間
11	3.0		3.0	3.0	2.0		1.5	1.5	2.5		2.5	2.0	7.5		5.0	4.5	5.0		5.0	4.0	1.0		1.0	1.0
12	18.5		16.0	9.5	9.0		7.0	2.5	3.0		2.5	2.5	0.0		0.0	0.0	0.0		0.0	0.0	0.0		0.0	0.0
13	0.5		0.5	0.5	9.5		7.5	6.0	0.0		0.5	0.0	0.0		0.0	0.0	0.0		0.0	0.0	0.0		0.0	0.0
14	0.0		0.0	0.0	0.0		0.0	0.0	0.0		0.0	0.0	0.0		0.0	0.0	0.0		0.0	0.0	0.0		0.0	0.0
15	0.0		0.0	0.0	0.0		0.0	0.0	0.0		0.0	0.0	0.0		0.0	0.0	0.0		0.0	0.0	0.0		0.0	0.0
半旬計/最大	22.0	45	16.0	9.5	20.5	42	7.5	6.0	5.5	10	2.5	2.5	7.5	15	5.0	4.5	5.0	9	5.0	4.0	1.0	2	1.0	1.0
16	0.0		0.0	0.0	0.0		0.0	0.0	0.0		0.0	0.0	0.0		0.0	0.0	0.0		0.0	0.0	0.0		0.0	0.0
17	0.0		0.0	0.0	0.0		0.0	0.0	0.0		0.0	0.0	0.0		0.0	0.0	0.0		0.0	0.0	0.0		0.0	0.0
18	0.0		0.0	0.0	0.5		0.5	0.5	0.0		0.0	0.0	0.0		0.0	0.0	0.0		0.0	0.0	0.0		0.0	0.0
19	4.5		1.0	0.5	2.0		1.0	1.0	11.0		6.0	2.0	0.5		0.5	0.5	0.0		0.0	0.0	0.0		0.0	0.0
20	14.5		4.5	1.0	4.5		1.5	0.5	11.0		3.0	1.0	4.5		1.5	0.5	16.5		2.5	0.5	5.0		1.5	1.0
半旬計/最大	19.0	43	4.5	1.0	7.0	16	1.5	1.0	22.0	44	6.0	2.0	5.0	11	1.5	0.5	16.5	33	2.5	0.5	5.0	10	1.5	1.0
旬計	41.0	38			27.5	26			27.5	23			12.5	11			21.5	18			6.0	5		
旬最大	18.5		16.0	9.5	9.5		7.5	6.0	11.0		6.0	2.5	7.5		5.0	4.5	16.5		5.0	4.0	5.0		1.5	1.0
起日	12		12	12	13		13	13	20		19	12	11		11	11	20		11	11	20		20	20

観測所名	波佐				匹見																			
	降水量(mm)				降水量(mm)				降水量(mm)				降水量(mm)				降水量(mm)							
	日計	平年比	最大1時間	最大10分間	日計	平年比	最大1時間	最大10分間	日計	平年比	最大1時間	最大10分間	日計	平年比	最大1時間	最大10分間	日計	平年比	最大1時間	最大10分間	日計	平年比	最大1時間	最大10分間
11	0.0		0.0	0.0	0.0		0.0	0.0																
12	0.0		0.0	0.0	0.0		0.0	0.0																
13	0.0		0.0	0.0	0.0		0.0	0.0																
14	0.0		0.0	0.0	0.0		0.0	0.0																
15	0.0		0.0	0.0	0.0		0.0	0.0																
半旬計/最大	0.0	0	0.0	0.0	0.0	0	0.0	0.0																
16	0.0		0.0	0.0	0.0		0.0	0.0																
17	0.0		0.0	0.0	0.0		0.0	0.0																
18	0.0		0.0	0.0	0.0		0.0	0.0																
19	6.0		1.5	1.0	0.0		0.0	0.0																
20	30.5		5.0	1.5	22.0		3.5	1.0																
半旬計/最大	36.5	58	5.0	1.5	22.0	42	3.5	1.0																
旬計	36.5	26			22.0	18																		
旬最大	30.5		5.0	1.5	22.0		3.5	1.0																
起日	20		20	20	20		20	20																

- ) : 統計値を求める対象となる資料の一部が欠けているが、その範囲が許容の範囲内の値。
- ] : 統計値を求める対象となる資料が、許容する範囲内の資料数を満たさず、十分な信頼を保障できない値である。
- × : 統計値を求める対象となる資料が、参考値もしくは欠測により全く統計値を求めることができない。

島根県内気象観測所配置図



平成23年04月11日現在

島根県地域気象観測所（アメダス）所在地一覧表

観測所	気温	降水量	日照	風向 風速	積雪	所在地	緯度	経度	海面上 の高さ
西郷	○	○	○	○	○	隠岐郡隠岐の島町西町大城（西郷特別地域気象観測所）	36°12.2'	133°20.0'	27m
西郷岬	○	○		○		隠岐郡隠岐の島町岬町字風の松（隠岐航空気象観測所）	36°10.7'	133°19.4'	80m
海士	○	○	○	○		隠岐郡海士町大字海士	36°05.8'	133°05.8'	3m
鹿島	○	○	○	○		松江市鹿島町北講武	35°31.2'	133°01.3'	5m
斐川	○	○		○		簸川郡斐川町大字沖州字反（出雲空港出張所）	35°24.8'	132°53.4'	2m
松江	○	○	○	○	○	松江市西津田（松江地方気象台）	35°27.4'	133°03.9'	17m
出雲	○	○	○	○		出雲市芦渡町	35°19.9'	132°43.8'	20m
大東		○				雲南市大東町下阿用	35°19.1'	132°57.9'	56m
伯太		○				安来市伯太町母里	35°21.0'	133°16.4'	23m
佐田		○				出雲市佐田町大呂	35°13.3'	132°43.4'	100m
大田	○	○	○	○		大田市大田町大田	35°11.4'	132°29.8'	30m
掛合	○	○	○	○		雲南市掛合町掛合	35°11.9'	132°49.0'	215m
横田	○	○	○	○	○	仁多郡奥出雲町稲原	35°10.4'	133°06.2'	369m
福光		○				大田市温泉津町福光	35°04.2'	132°19.9'	8m
赤名	○	○	○	○	○	飯石郡飯南町下赤名	35°00.1'	132°42.7'	444m
桜江		○				江津市桜江町川戸	34°57.2'	132°20.0'	32m
川本	○	○	○	○		邑智郡川本町川本	34°58.6'	132°29.5'	132m
浜田	○	○	○	○		浜田市大辻町（浜田特別地域気象観測所）	34°53.8'	132°04.2'	19m
瑞穂	○	○	○	○	○	邑智郡邑南町淀原	34°51.2'	132°31.8'	327m
三隅		○				浜田市三隅町三隅	34°47.3'	131°57.5'	11m
弥栄	○	○	○	○	○	浜田市弥栄町長安本郷	34°46.6'	132°06.5'	380m
波佐		○				浜田市金城町波佐	34°46.8'	132°11.8'	370m
高津	○	○		○		益田市内田町（石見航空気象観測所）	34°40.5'	131°47.4'	54m
益田	○	○	○	○		益田市あけぼの東町	34°40.6'	131°50.6'	4m
匹見		○				益田市匹見町匹見	34°34.3'	132°01.0'	259m
津和野	○	○	○	○		鹿足郡津和野町森村口	34°27.7'	131°46.2'	165m
吉賀	○	○	○	○		鹿足郡吉賀町七日市	34°23.5'	131°53.6'	250m

# 中国地方 1か月予報

(7月16日から8月15日までの天候見通し)

平成23年7月15日  
広島地方気象台発表

## <予想される向こう1か月の天候>

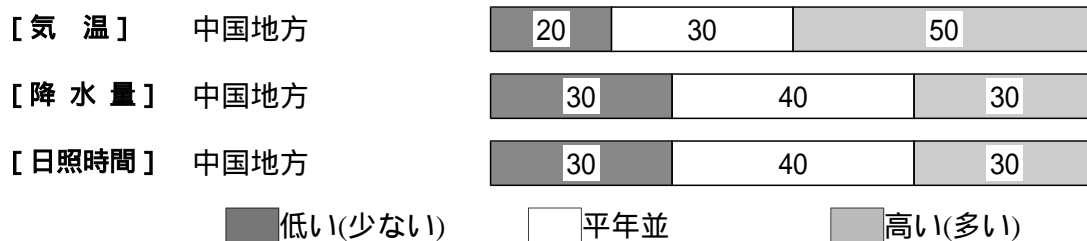
向こう1か月の出現の可能性が最も大きい天候と、特徴のある気温、降水量等の確率は以下のとおりです。

平年と同様に晴れの日が多いでしょう。

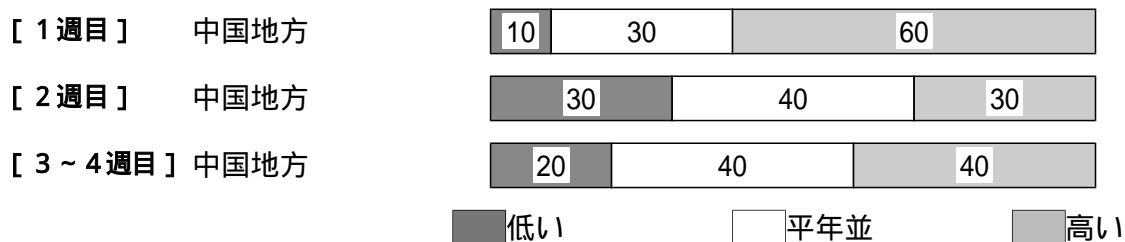
向こう1か月の平均気温は、高い確率50%です。

週別の気温は、1週目は、高い確率60%です。3～4週目は、平年並または高い確率ともに40%です。

## <向こう1か月の気温、降水量、日照時間の各階級の確率(%)>



## <気温経過の各階級の確率(%)>



## <予報の対象期間>

1か月 : 7月16日(土)～8月15日(月)

1週目 : 7月16日(土)～7月22日(金)

2週目 : 7月23日(土)～7月29日(金)

3～4週目 : 7月30日(土)～8月12日(金)

## <次回発表予定等>

1か月予報：毎週金曜日 14時30分 次回は7月22日

3か月予報：7月25日(月) 14時

< 参考資料（平年並の範囲等） >

( 1 ) 30 年平均値（向こう 1 か月の平均気温、降水量、日照時間と 1 週目、2 週目、3 ~ 4 週目の平均気温）

	気 温 ( )	降 水 量 (mm)	日照時間 (時間)	気 温( )		
				1 週目	2 週目	3 ~ 4 週目
松江	26.7	149.0	203.2	25.7	26.6	27.2
西郷	25.7	122.2	205.4	24.6	25.6	26.2
浜田	26.5	171.1	215.5	25.7	26.4	26.9
鳥取	27.0	129.4	205.0	26.1	27.0	27.5
米子	26.9	145.9	210.3	26.0	26.9	27.3
境	26.9	137.8	213.5	25.9	26.9	27.4
広島	28.3	155.2	212.7	27.5	28.3	28.6
呉	27.4	131.5	220.8	26.6	27.4	27.8
福山	27.5	109.8	230.5	26.6	27.4	27.9
岡山	28.3	110.7	204.2	27.5	28.3	28.7
津山	26.0	167.6	176.9	25.3	26.1	26.4

なお、気温、降水量、日照時間の「平年並」の範囲は、地点ごとに幾分違いはありますが、下に示した地域平均の「平年並」の範囲を参考にして下さい。

( 2 ) 1981 ~ 2010 年のデータに基づいた向こう 1 か月地域平均の気温、降水量、日照時間の平年差(比)の「平年並」の範囲は次のとおりです。

	気温平年差( )	降水量平年比(%)	日照時間平年比(%)
中国地方	-0.3 ~ +0.7	57 ~ 112	91 ~ 116
山陰	-0.3 ~ +0.9	55 ~ 111	91 ~ 118
山陽	-0.4 ~ +0.6	51 ~ 113	92 ~ 113

( 3 ) この予報期間の 1 週目、2 週目、3 ~ 4 週目の地域平均の気温平年差の「平年並」の範囲は次のとおりです。

	1 週目	2 週目	3 ~ 4 週目
中国地方	-0.6 ~ +0.9	-0.3 ~ +1.0	-0.5 ~ +0.9
山陰	-0.7 ~ +1.1	-0.3 ~ +1.2	-0.4 ~ +1.0
山陽	-0.6 ~ +0.8	-0.3 ~ +0.9	-0.4 ~ +0.8

< 参考資料（利用上の注意） >

( 1 ) 気温(降水量)等は、「低い(少ない)」「平年並」「高い(多い)」の 3 つの階級で予報します。階級の幅は、1981 ~ 2010 年の 30 年間に於ける各階級の出現率が等分(それぞれ 33%)となるように決めてあります(気候的出現率と呼びます)。

( 2 ) 予報する確率の数値は、それぞれの階級が出現する可能性の大きさを表しています。予測資料の信頼性が大きい場合には気候的出現率から大きく隔たった 10%以下や 60%以上の確率を付けられますが、特定の階級を強調できない場合には気候的出現率と同じかそれと同程度(30%、40%)の確率しか付けられません。

( 3 ) 晴れや雨などの天気日数は、平年の日数よりも多い(少ない)場合は「平年に比べて多い(少ない)」、また平年の日数と同程度に多い(少ない)場合には「平年と同様に多い(少ない)」と表現します。なお、単に多い(少ない)と表現した場合には対象期間の 2 分の 1 より多い(少ない)ことを意味します。