

朝日山コース入口(古浦側)



駐車場とトイレが整備されており、トイレ脇の階段がコース入口。この先から東長江側の参道入口までの間は自然観察モデルコースとなっている。

歩道入口の階段



緑地農村公園分岐点



歩道に隣接してゲートボール場やトイレが整備された公園がある。

成相寺(じょうそうじ)分岐点




成相寺へ向かう道との分岐点付近。

朝日山(あさひさん)山頂



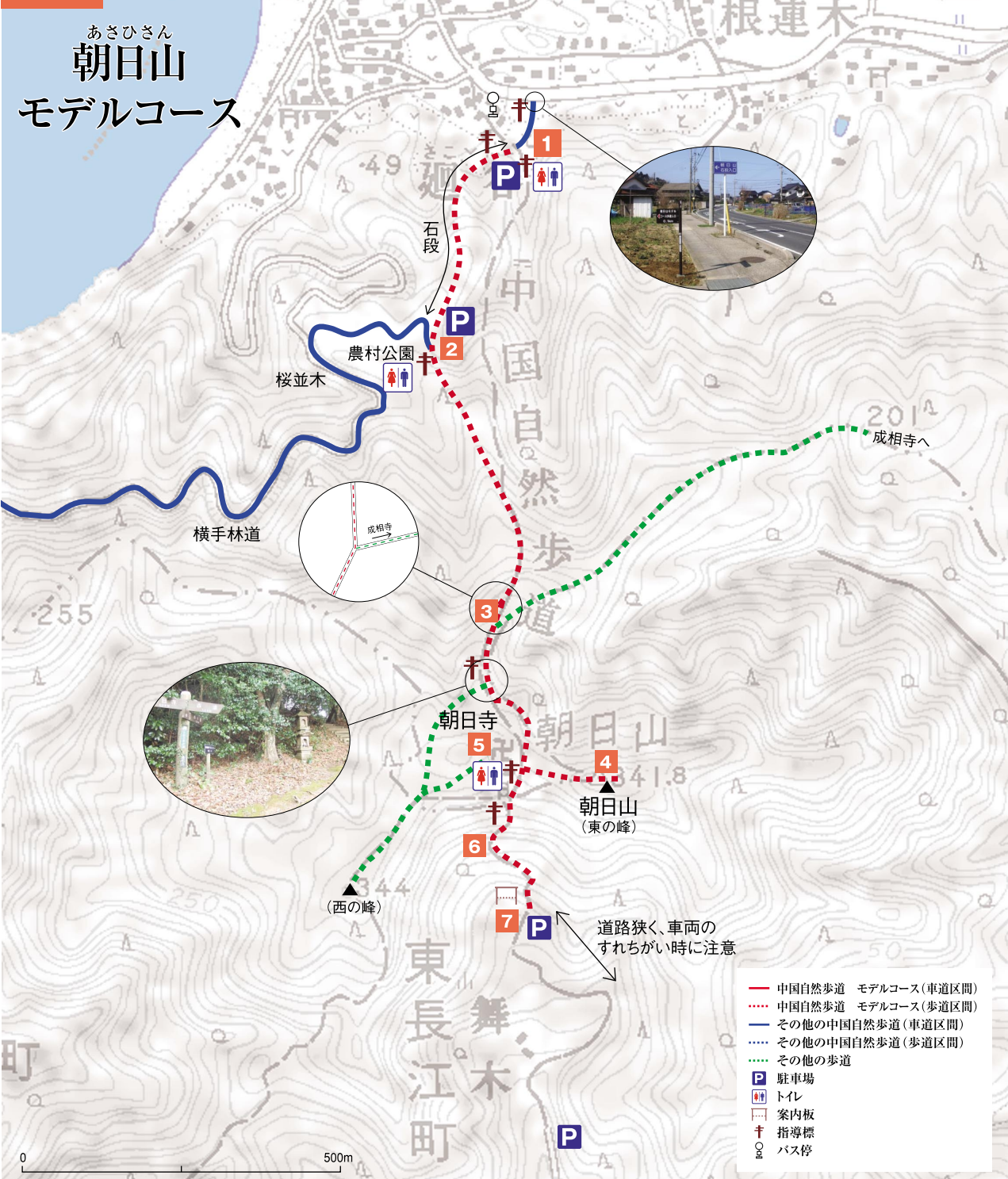
標高342mで、松江市鹿島町と松江市東長江町にまたがる。山頂からは南に宍道湖、北に日本海、また遠く大山や三瓶山などが一望できる絶好の展望地。付近にはあずまやがある。

朝日山からの眺望(東長江側)



宍道湖周辺の眺めがよい。日の出の光景も見事

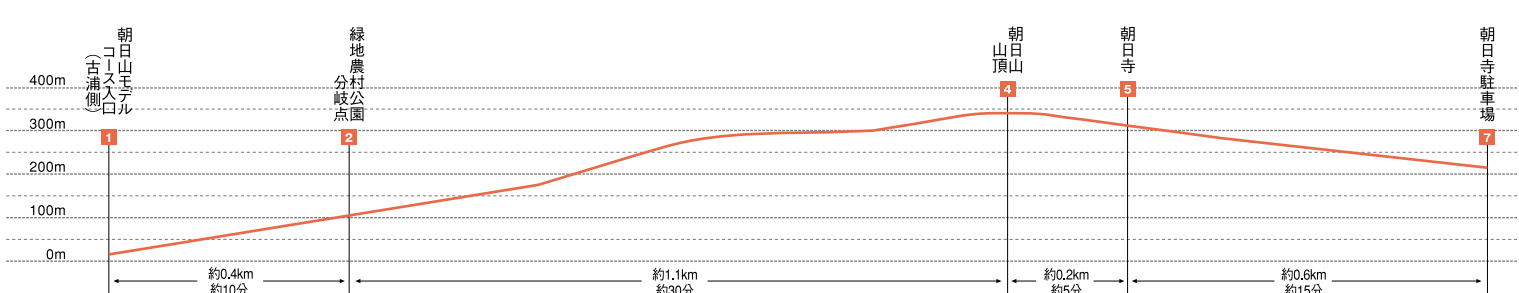
地図.1



朝日寺(あさひでら)
朝日山の山頂付近にある真言宗の古刹で出雲観音霊場第29番札所。本尊は十一面観音。休憩所から宍道湖周辺を見渡せる。寺の周辺には2層式石籠(せきがん)が立ち並ぶ88か所巡りの道があり、さらに西へ行くと標高344mの西の峰に着く。

朝日寺参道(東長江側)
寺と東長江側の駐車場間は急勾配の階段が続く。

朝日寺駐車場(東長江側参道入口)
参道階段下と手前約700m付近に駐車スペースがある。奥の駐車場までの道は見通しが悪く幅員が狭い。



地図.2



魚瀬(おのぜ)方面分岐
1 県道23号(斐川一畑大社線)と松江市魚瀬方面(出雲市野郷町経由)への道との分岐点付近

一畑薬師参道入口
2 一畑坂下のバス停付近に入口がある。長い石段の参道と、一部未舗装区間のある狭い車道とに分かれる。

三叉路
3 一畑薬師から一畑坂下へ続く一部未舗装区間のある狭い車道の出入り口付近

一畑薬師(本堂)
4 標高200mの一畑山山頂近くにある臨済宗の古刹。894(寛平6)年に、漁師が赤浦海岸で発見した薬師如来像を本尊としてまつたのが始まりと伝えられ、古くから「目のお薬師様」として知られる。毎年10月に参道の1138段の石段を駆け上がるマラソン大会が開催されている。境内からの眺望は素晴らしい。宿坊のコテージもある。

一畑薬師駐車場
5 無料の大駐車場が整備。トイレ有り。

坂浦漁港
6 一畑薬師からの車道区間はこの港まで。佐香(さか)との間は赤浦海岸を経由するアップダウンのある歩道区間となっている。

赤浦海岸歩道(坂浦側)
7 標識に従い漁港から海沿いに歩くと、赤浦海岸へ続く道の木製階段が現れる。

赤浦海岸(赤浦浜)
8 コースの中間にある。浜の岩や石などの色で浜全体が赤っぽく見えるところからこの名がつけられたと言われ、天然石の赤、海の青、山の緑のコントラストが見事。200m続く砂利浜があり、一畑薬師の本尊である薬師如来像が出現した場所とされる。

赤浦海岸歩道入口(佐香側)
9 県道23号(斐川一畑大社線)の佐香小学校前付近がモデルコースの起・終点

佐香コミュニティセンター
10 旧佐香中学校の跡地にある市立施設。駐車場やトイレの利用可能(トイレ利用は平日の8:30~17:15に限る)。

