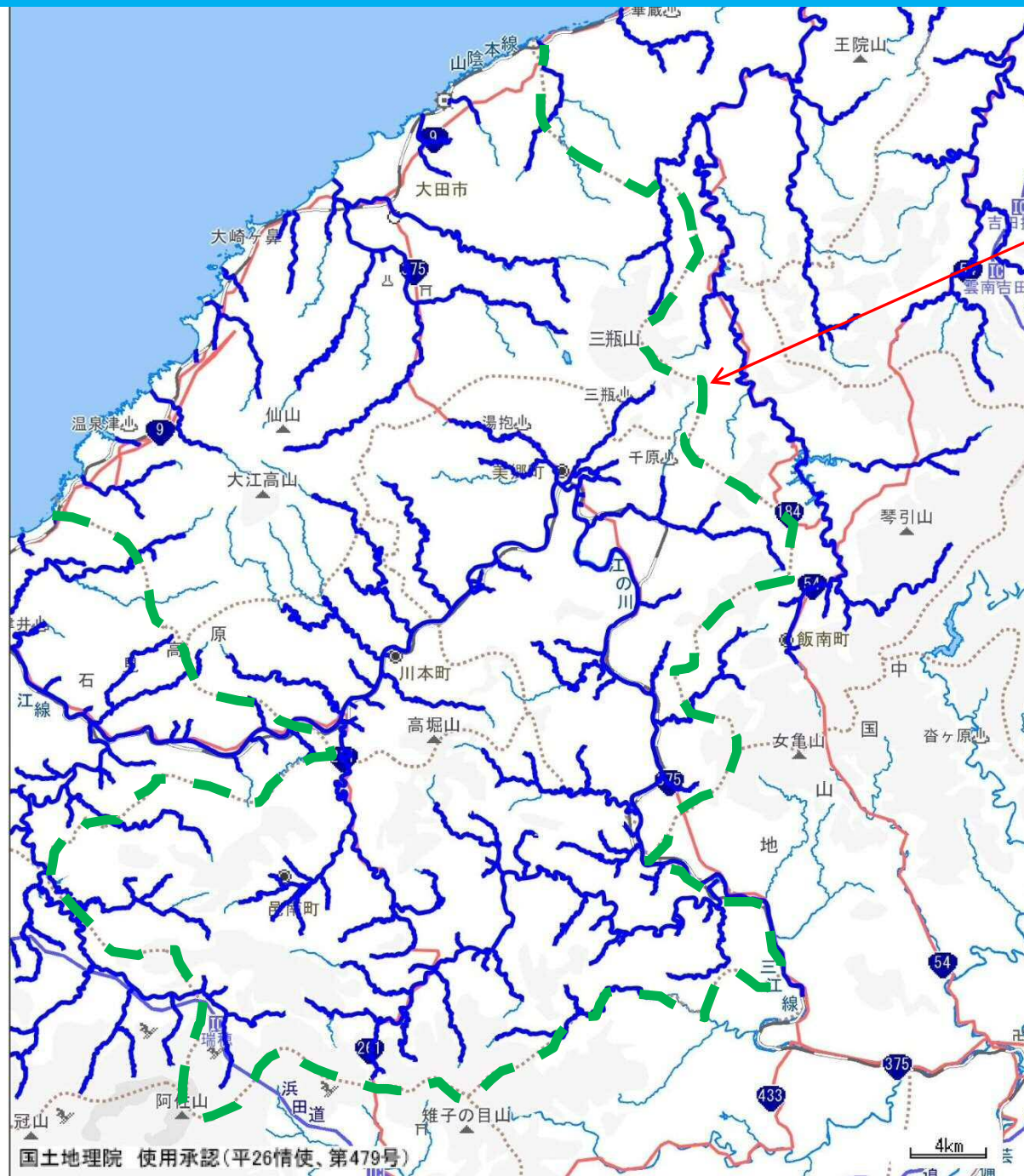


現状の水害リスク情報や取組状況の共有

## (1) 現状の水害リスク情報

# ○県央圏域の概要



県央圏域



# ○県管理河川一覧（一級河川）

## 一級水系 県央圏域

## 89河川

水系名	河川名	読み	備考
斐伊川	伊佐川	イサガワ	
斐伊川	藤木川	フジキガワ	
江の川	都治川	ツチガワ	
江の川	中正路川	ナカショウジガワ	
江の川	奥谷川	オクダニガワ	
江の川	八戸川	ヤトガワ	
江の川	日和川	ヒワガワ	
江の川	日貫川	ヒヌイガワ	
江の川	高尾瀬川	タカオセガワ	
江の川	福原川	フクハラガワ	
江の川	麦尾川	ムギオガワ	
江の川	大野川	オオノガワ	
江の川	生家川	ウベヤガワ	
江の川	小谷川	コタニガワ	
江の川	小谷川放水路	コタニガワホウスイロ	
江の川	濁川	ニゴリガワ	
江の川	井原川	イバラガワ	
江の川	馬野原川	マノハラガワ	
江の川	緩木川	ユルギガワ	
江の川	新山川	シンヤマガワ	
江の川	茅場川	カヤバガワ	
江の川	森実川	モリザネガワ	
江の川	大畑谷川	オオハタダニガワ	
江の川	カ沢谷川	リキサワダニガワ	
江の川	柚ノ木谷川	ユズノキダニガワ	
江の川	木谷川	キタニガワ	
江の川	林谷川	ハシダニガワ	
江の川	日向川	ヒナタガワ	
江の川	玉線川	タマモガワ	
江の川	矢谷川	ヤダニガワ	

水系名	河川名	読み	備考
江の川	三谷川	ミタニガワ	
江の川	奥三俣川	オクミマタガワ	
江の川	祖式川	ソジキガワ	
江の川	馬野原川	マノハラガワ	
江の川	君谷川	キミタニガワ	
江の川	河木谷川	コウキダニガワ	
江の川	河木谷川放水路	コウキダニガワ ホウスイロ	
江の川	火打谷川	ヒウチダニガワ	
江の川	尻無川	シリナシガワ	
江の川	早水川	ハヤミズガワ	
江の川	久保川	クボガワ	
江の川	渋谷川	シブタニガワ	
江の川	南谷川	ミナミダニガワ	
江の川	沢谷川	サワタニガワ	
江の川	千原川	チハラガワ	
江の川	三反谷川	ミタンダニガワ	
江の川	二多合川	フタゴウガワ	
江の川	日平川	ヒビラガワ	
江の川	猪谷川	イノダニガワ	
江の川	山根川	ヤマネガワ	
江の川	高梨川	タカナシガワ	
江の川	響谷川	ヒビキダニガワ	
江の川	塩谷川	シオダニガワ	
江の川	新造路川	シンゾウジガワ	
江の川	角谷川	ツノタニガワ	
江の川	宮内川	ミヤウチガワ	
江の川	長源寺川	チョウゲンジガワ	
江の川	天羽川	テンバガワ	
江の川	後谷川	ウシロダニガワ	
江の川	宇津井谷川	ウツイダニガワ	

水系名	河川名	読み	備考
江の川	金井谷川	カナイダニガワ	
江の川	後山川	ウシロヤマガワ	
江の川	細貝川	ホソガイガワ	
江の川	出羽川	イズワガワ	
江の川	長田川	ナガタガワ	
江の川	菖蒲川	アメヤガワ	
江の川	神谷川	カンダニガワ	
江の川	大庭川	オオニワガワ	
江の川	旅追川	タビツサコガワ	
江の川	木須田川	キズタガワ	
江の川	雪田川	ユキタガワ	
江の川	伏谷川	フシタニガワ	
江の川	高見川	タカミガワ	
江の川	安田川	ヤスタガワ	
江の川	杉谷川	スギタニガワ	
江の川	円の板川	エンノイタガワ	
江の川	岩屋川	イワヤガワ	
江の川	黒坊川	クロンボガワ	
江の川	山田川	ヤマダガワ	
江の川	三沢谷川	ミサワダニガワ	
江の川	堂所川	ドウショガワ	
江の川	亀谷川	カメタニガワ	
江の川	高水川	コウズイガワ	
江の川	大草川	オオクサガワ	
江の川	小林川	コバヤシガワ	
江の川	田ノ追川	タノサコガワ	
江の川	三坂川	ミサカガワ	
江の川	長瀬川	ナガセガワ	
江の川	黒瀬川	クロセガワ	

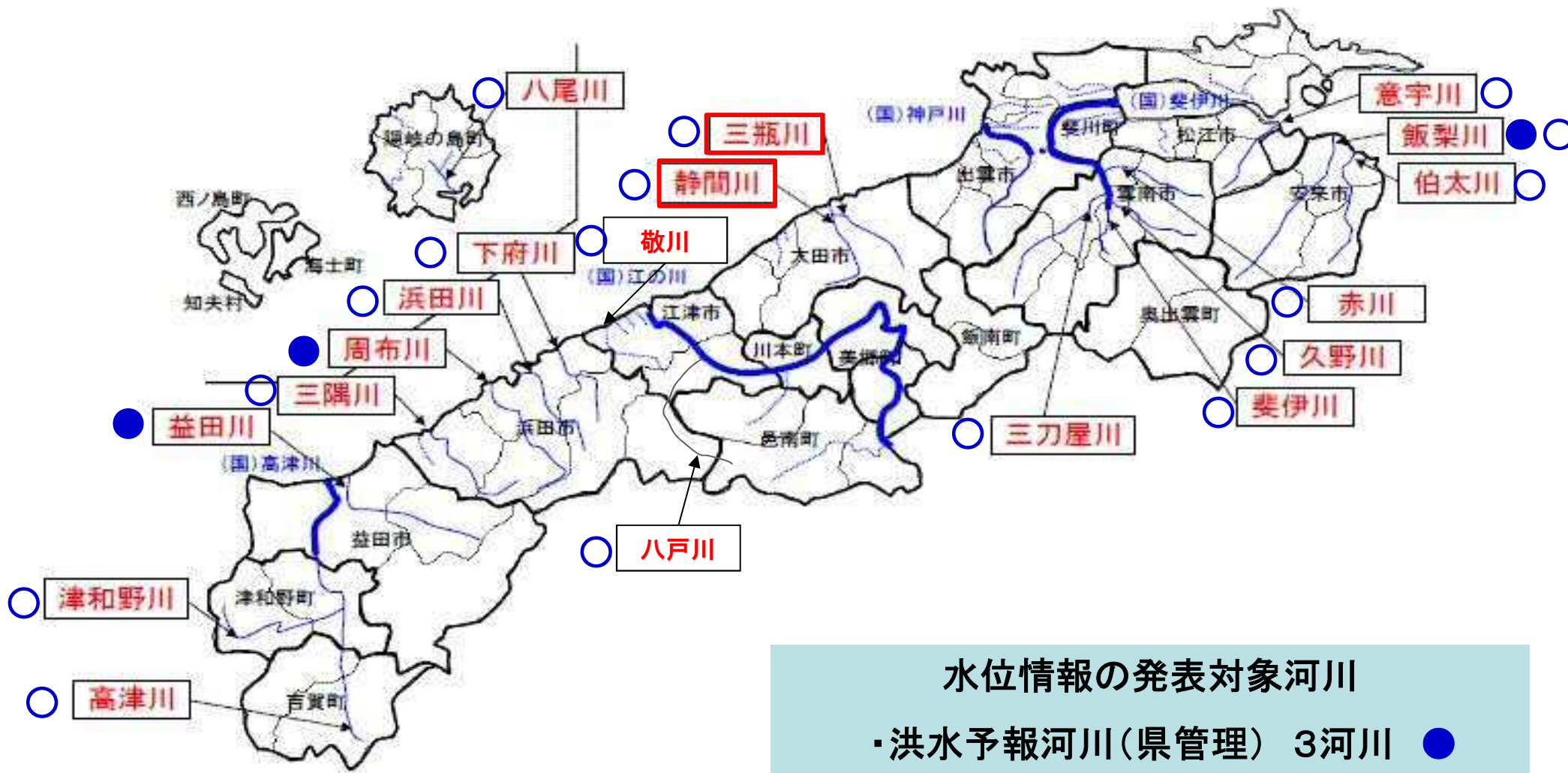
# ○県管理河川一覧（二級河川）

二級水系  
県央圏域

20河川

水系名	河川名	読み	備考
田 儀 川	田 儀 川	タギガワ	
波 根 川	波 根 川	ハネガワ	
大 原 川	大 原 川	オオハラガワ	
大 原 川	江 谷 川	エタニガワ	
静 間 川	静 間 川	シズマガワ	水位周知河川
静 間 川	三 瓶 川	サンベガワ	水位周知河川
静 間 川	笹 川	ササガワ	
静 間 川	銀 山 川	ギンザンガワ	
静 間 川	安 谷 川	ヤスタニガワ	
静 間 川	忍 原 川	オシバラガワ	
逢 浜 川	逢 浜 川	オオハマガワ	
宅 野 川	宅 野 川	タクノガワ	
潮 川	潮 川	ウシオガワ	
潮 川	才 田 川	サイデンガワ	
潮 川	天 河 内 川	アマゴウチガワ	
塩 郷 川	塩 郷 川	シオゴウガワ	
湯 里 川	湯 里 川	ユザトガワ	
小 浜 川	小 浜 川	コハマガワ	
福 光 川	福 光 川	フクミツガワ	
福 光 川	箱 坂 川	ハコザカガワ	

# 県内の洪水予報河川と水位周知河川



## 水位情報の発表対象河川

- ・洪水予報河川(県管理) 3河川 ●
- ・水位周知河川(県管理) 17河川 ○

(静間川・三瓶川)



# ○静間川—1（水位周知河川）

## 流域概要

静間川水系は、その源を島根県大田市の三瓶山（標高1,126m）に発し、西流し、忍原川、安谷川、銀山川、三瓶川、笹川などの支川を合わせながら日本海に注ぐ。本水系の流域面積は約169.9km<sup>2</sup>でその流域は大田市に属し、大田地方における社会、経済の基盤をなしている。

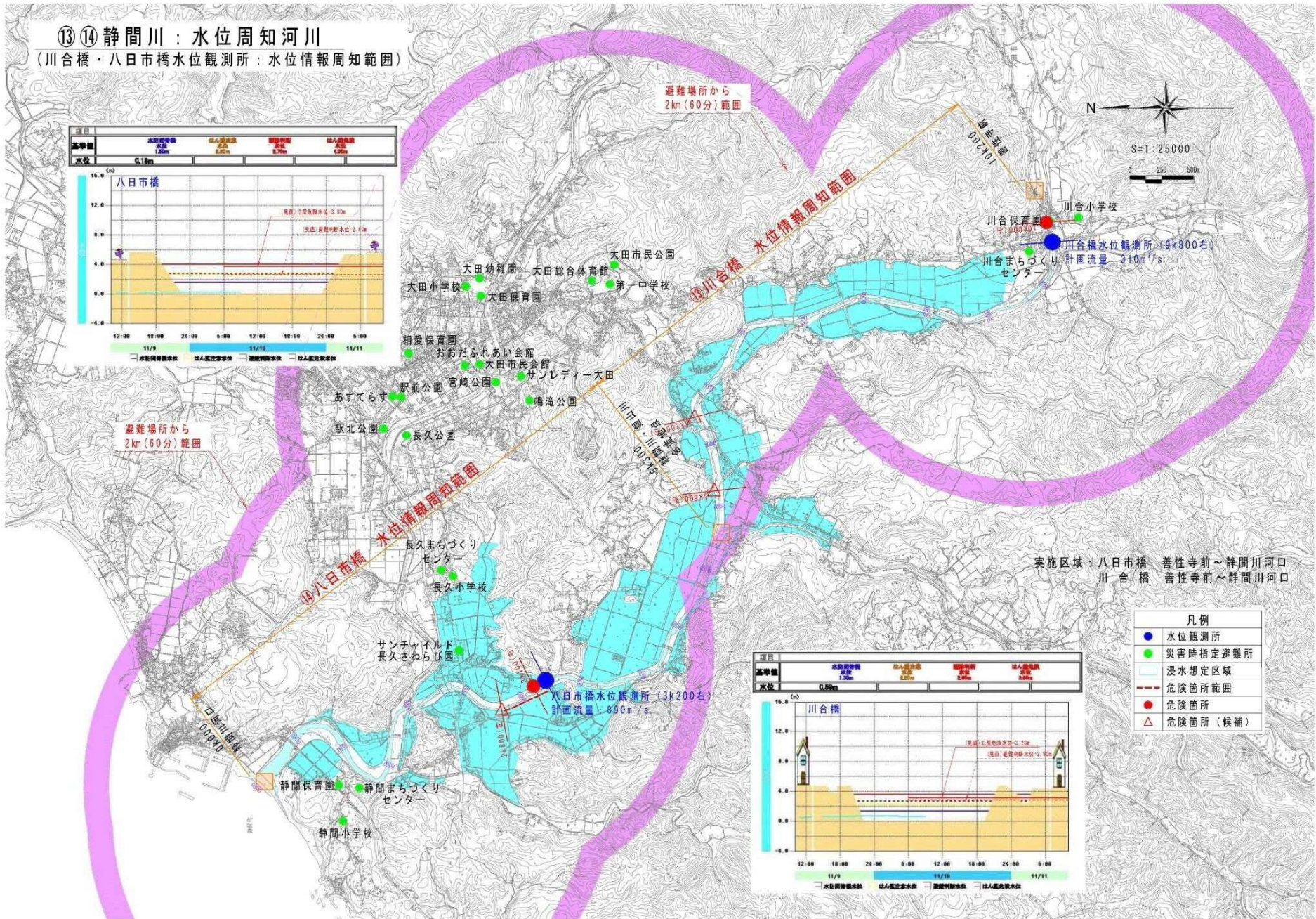
## 過去の被災状況

年月	成因	被害状況等
昭和39年7月	梅雨前線	日雨量213mmを記録 床上浸水6棟、床下浸水104棟
昭和47年7月	梅雨前線	日雨量244mmを記録 家屋全壊棟数25棟。 床上浸水102棟、床下浸水609棟
昭和50年7月	梅雨前線	日雨量215mmを記録 家屋全壊棟数14棟。 床上浸水306棟、床下浸水462棟



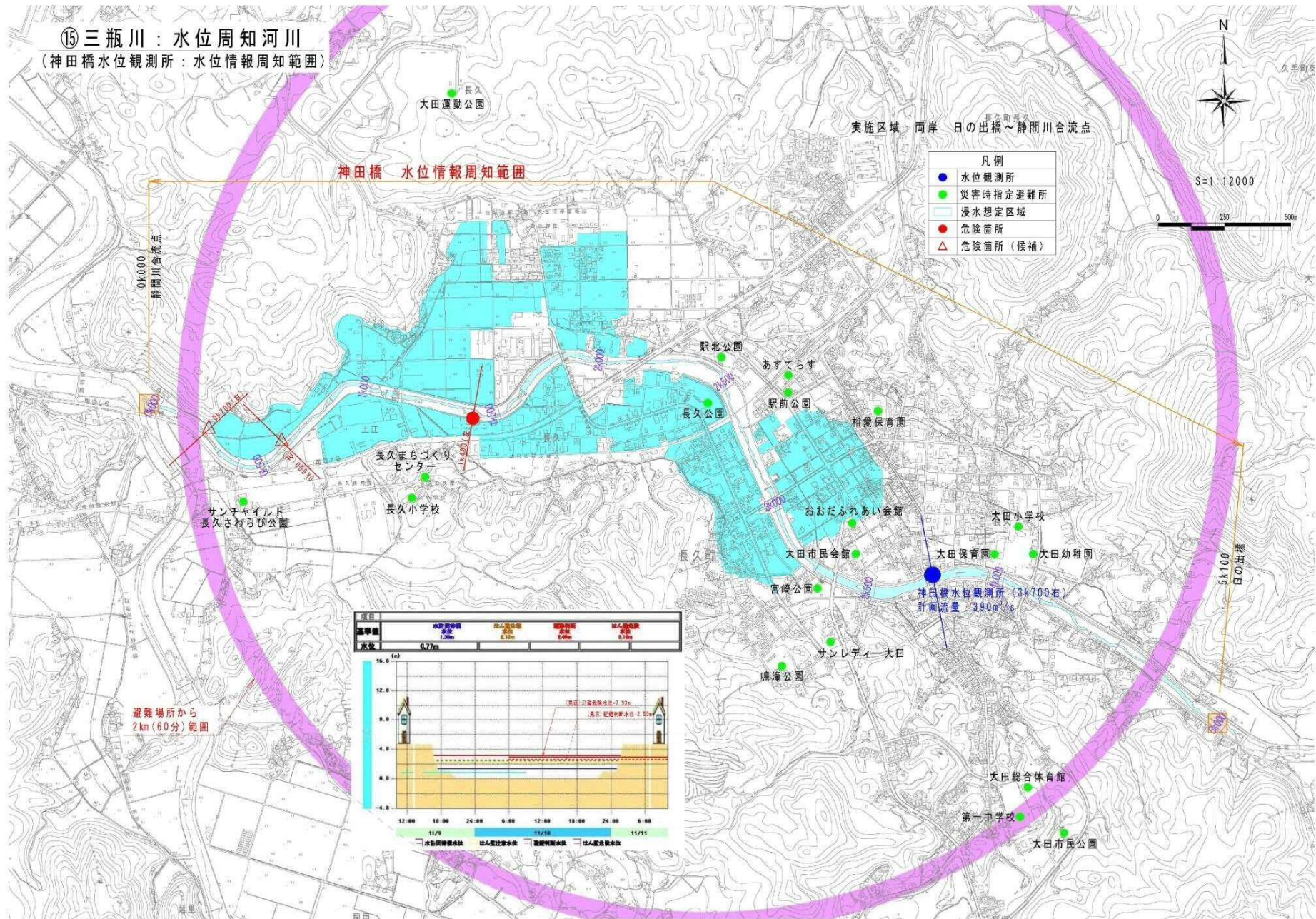


# ○静間川ー2 (洪水浸水想定区及び危険箇所)





# ○ 静間川ー3 (洪水浸水想定区及び危険箇所)

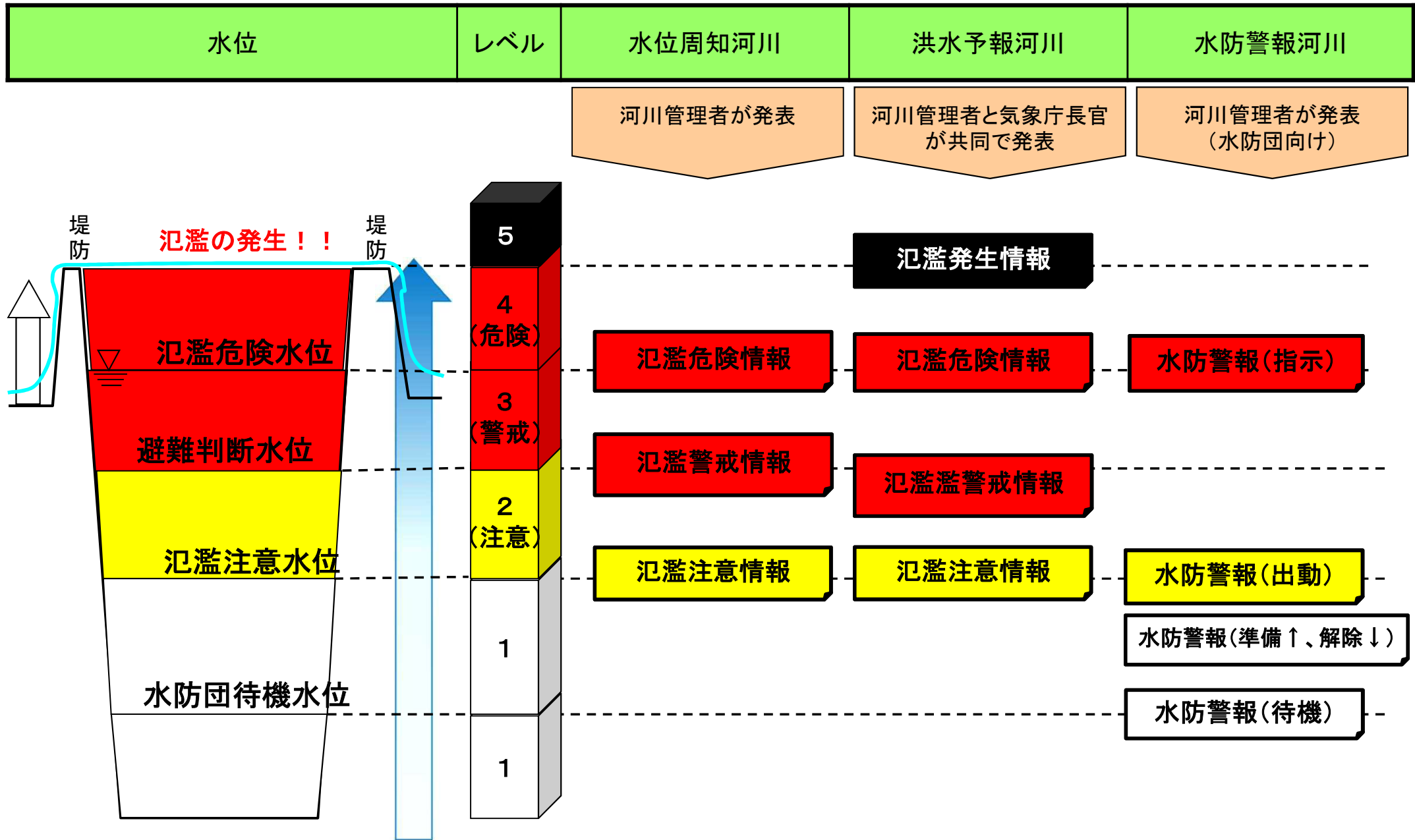


## (2) 現状の減災に向けた取組等

### ① 情報伝達、避難計画等に関する事項



# ○各指定河川における水防情報の発表



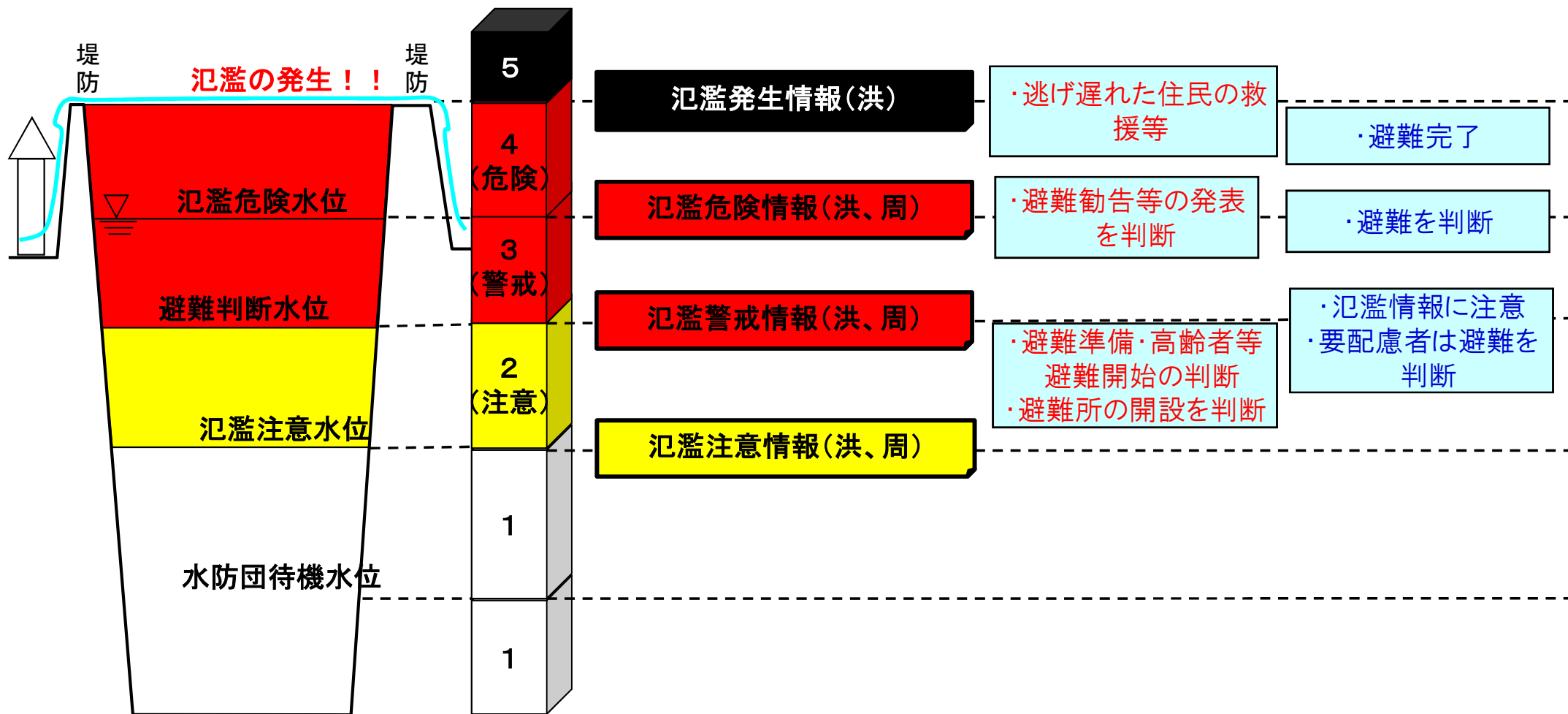


# ○発表情報に対して市町村・住民に求める行動

水位	レベル	洪水予報河川(洪) 水位周知河川(周)	市町村	住民
----	-----	------------------------	-----	----

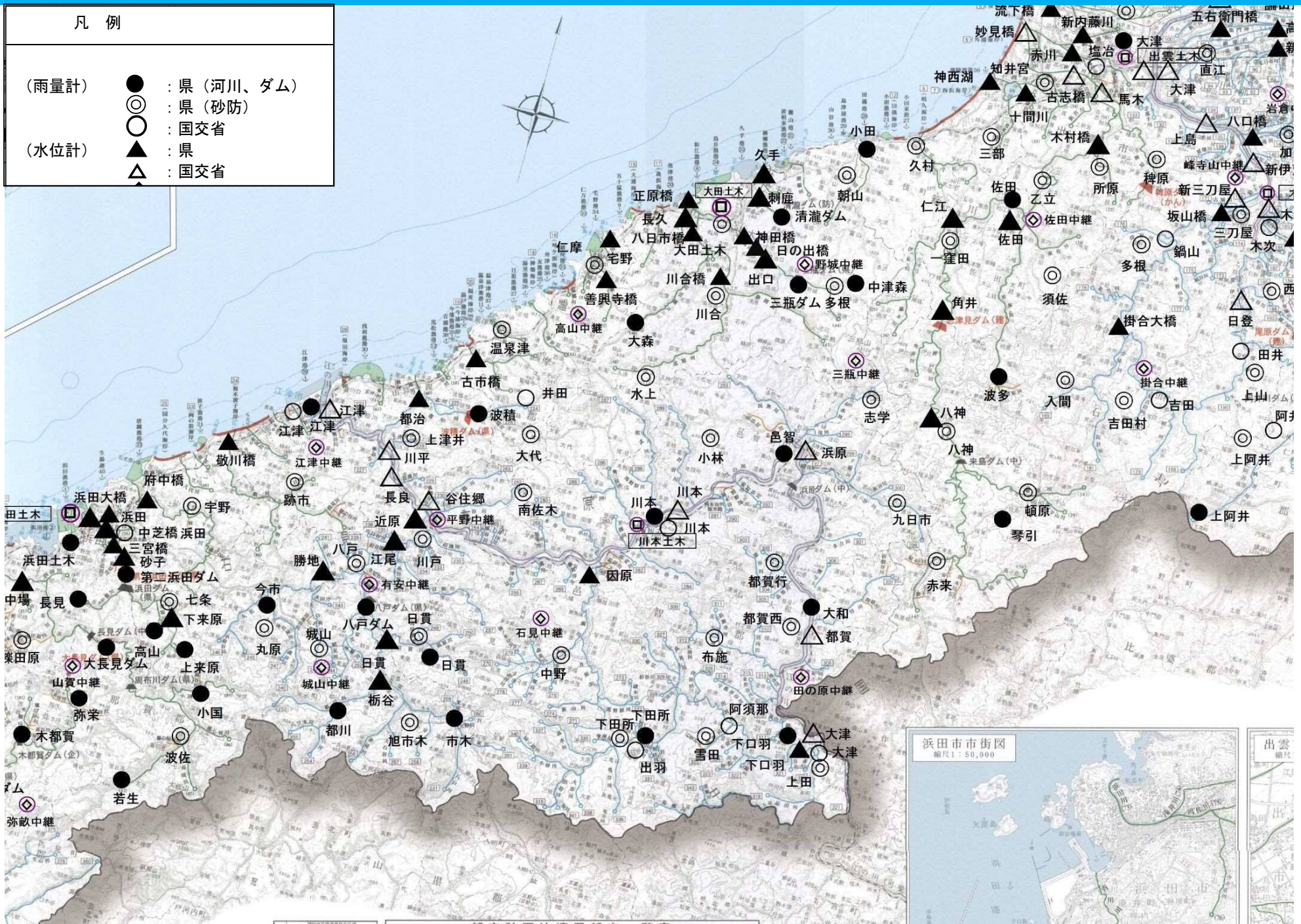
発表情報

求める行動





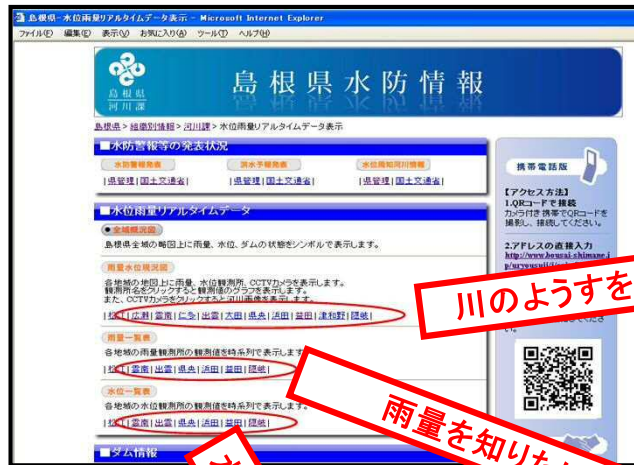
# ○水位計・雨量計等の設置状況





# ○住民等への情報伝達の体制や方法

## パソコン・スマートフォンから調べる



川のようすを知りたい!

雨量を知りたい!

水位を知りたい!

設定水位  
現在水位

島根県・雨量水位リアルタイムデータ表示

2011/07/26 15:00 時点の観測

河川	観測所	雨量	水位	断面積	山麓川	観測所	水位
比治川	比治川	0.05	1.17	0.37	下山原	比治川	0.41
	比治川	0.05	1.17	0.37	下山原	比治川	0.41
	比治川	0.05	1.17	0.37	下山原	比治川	0.41
	比治川	0.05	1.17	0.37	下山原	比治川	0.41
	比治川	0.05	1.17	0.37	下山原	比治川	0.41
	比治川	0.05	1.17	0.37	下山原	比治川	0.41
	比治川	0.05	1.17	0.37	下山原	比治川	0.41
	比治川	0.05	1.17	0.37	下山原	比治川	0.41
	比治川	0.05	1.17	0.37	下山原	比治川	0.41
	比治川	0.05	1.17	0.37	下山原	比治川	0.41

島根県・雨量水位リアルタイムデータ表示

2011/07/26 14:10 時点の観測

河川	観測所	雨量	水位	断面積	山麓川	観測所	水位
比治川	比治川	0.05	1.17	0.37	下山原	比治川	0.41
	比治川	0.05	1.17	0.37	下山原	比治川	0.41
	比治川	0.05	1.17	0.37	下山原	比治川	0.41
	比治川	0.05	1.17	0.37	下山原	比治川	0.41
	比治川	0.05	1.17	0.37	下山原	比治川	0.41
	比治川	0.05	1.17	0.37	下山原	比治川	0.41
	比治川	0.05	1.17	0.37	下山原	比治川	0.41
	比治川	0.05	1.17	0.37	下山原	比治川	0.41
	比治川	0.05	1.17	0.37	下山原	比治川	0.41
	比治川	0.05	1.17	0.37	下山原	比治川	0.41

「しまね防災情報」  
<http://www.bousai-shimane.jp/>



# ○住民等への情報伝達の体制や方法


## 携帯電話から調べる【県HP】

### 島根県HP【島根県水防情報】

…国と県の管理する河川の水位や雨量が調べられます！

このURLにアクセス！

<http://www.bousai-shimane.uryousuii/pc/ssim0101g.htm>



QRコードを利用してアドレスを読み取ることが出来ます。

#### 島根県 水防情報システム

##### ◆観測情報

- └雨量情報
- └水位情報
- └ダム情報
- └水防予警報情報

##### ◆リンク集

- └川の防災情報
- └島根県内の防災情報

##### ◆インフォメーション

- └お知らせ
- └利用における注意事項
- └情報提供について

\*\*\*お知らせ\*\*\*

- ・「水防情報システム」

見たい情報を  
選んでいくと…

- ①雨量、水位、ダム、水防予警報
- ②地域(松江、浜田など)

#### 水位観測所一覧 松江

2014/05/24 09:40の更新情報 [更新](#)

水位：m

◆来待川	
└岩崎橋	0.03→
◆玉湯川	
└大谷	0.18↑
└玉湯川	-0.02→
◆佐陀川	
└鹿島	0.18↓
◆馬橋川	
└馬橋川	-0.12↑
◆比津川	
└比津上流	0.27→
└比津下流	0.31↓


## 携帯電話から調べる【国HP】

### 国土交通省HP【川の防災情報】

…国と県の管理する河川の水位や雨量が調べられます！

このURLにアクセス！

<http://i.river.go.jp/>



QRコードを利用してアドレスを読み取ることが出来ます。



- ①レーダ雨量
- ②テレメータ(雨量・水位・水質・積雪・ダム)
- ③水防警報
- ④洪水予報
- ⑤ダム放流通知
- ⑥お知らせ
- ⑦Q&A・問い合わせ

システム運用  
財団法人  
河川情報センター

見たい情報を  
選んでいくと…

- ①レーダ雨量、テレメータ、水防警報、洪水予報
- ②地方
- ③都道府県
- ④河川名、雨量・水位情報

#### ■テレメータ水位

鹿島(自治体)  
佐陀川

06/06 14:00 現在 [更新](#)

現在水位：0.40m  
水位変化量：-cm(1時間)  
                  :-cm(30分)  
                  :-cm(10分)  
水防団待機水位：0.55m  
はん濫注意水位：0.65m  
避難判断水位：-m  
はん濫危険水位：-m  
計画高水位：-m

●12時間履歴

水位m	増減
12時	0.41
11時	0.42
10時	0.43
09時	0.40

# ○住民等への情報伝達の体制や方法（島根県）

## しまね防災情報の「しまね防災メール」をクリック

The screenshot shows the website's navigation menu on the left, with the 'しまね防災メール' (Shimane Disaster Prevention Mail) link highlighted in a red box. A red arrow points from this link to a detailed registration page on the right, also enclosed in a red box. The registration page includes the following information:

- しまね防災メール** (Shimane Disaster Prevention Mail)
- Date: 2013/12/16
- Section: 新規登録・変更方法 (New Registration/Change Method)
- Step 1: 手順1. 空メールを送信する。 (Step 1. Send an empty email.)
- Email address: **bousai-shimane@xpressmail.jp** (宛てに空メールを送信)
- Instruction: 下記QRコードを利用してbousai-shimane@xpressmail.jpのアドレスを読み込むことができます。 (Use the QR code below to load the address bousai-shimane@xpressmail.jp.)
- QR code for scanning.
- Note: ※本文を入力しないとメールが送信できない場合は、スペース(空白)等を入力して送信してください。 (If you cannot send an email without the body text, please enter spaces or other characters.)
- Step 2: 手順2. 配信希望情報等を登録する。 (Step 2. Register your preferred distribution information.)
- Instruction: 登録用メールが30分以内に届きます。 (The registration email will arrive within 30 minutes.)
- Instruction: 免責事項をご確認の上、メール本文内に記載された登録用URLをクリックし、希望する配信情報等を登録してください。 (Please check the disclaimer and click the registration URL in the email body to register your preferred distribution information.)
- Instruction: 配信情報を変更する場合、登録画面には現在登録している項目が選択された状態で表示されます。 (When changing distribution information, the registration screen will show the currently registered items selected.)

# ○住民等への情報伝達の体制や方法（島根県）

## 配信を希望する地域と情報を選択し登録

### ■地域選択

配信を希望する地域をチェックしてください。

- 島根県全域
- 【松江地区】
- 松江市  安来市
- 【出雲地区】
- 出雲市
- 【雲南地区】
- 雲南市  奥出雲町  飯南町
- 【大田邑智地区】
- 大田市  川本町  美郷町  邑南町
- 【浜田地区】
- 浜田市  江津市
- 【益田地区】
- 益田市  津和野町  吉賀町
- 【隠岐】
- 海士町  西ノ島町  知夫村  隠岐の島町

### ■配信情報選択

配信を希望する情報をチェックしてください。

#### ◆気象注警報

【特別警報】

●大雨 ●高潮 ●波浪

●暴風 ●暴風雪 ●大雪

※登録者全員に配信します。

【警報】

大雨  洪水  高潮

波浪  暴風  暴風雪

大雪

【注意報】

大雨  洪水  高潮

波浪  強風  雷

濃霧  乾燥  大雪

雪崩  風雪  融雪

低温  霜  着氷

着雪

#### ◆地震・津波情報

県内震度3以上

県内震度4以上

県外震度5強以上

津波注意報(県沿岸)

#### ◆水防情報

【洪水予報】

洪水予報

【河川水位情報】

水防団待機水位

氾濫注意水位

避難判断水位

#### ◆土砂災害情報

土砂災害警戒情報

土砂災害危険度情報

#### ◆道路規制情報

全面通行止め(災害など)

全面通行止め(工事、行事)

片側交互通行(災害など)[島根県のみ]

※高速道路の規制情報は、登録者全員に配信します。

#### ◆緊急情報

●緊急情報

●国民保護情報

●火山情報

※登録者全員に配信します。

#### ◆その他の情報

府県気象情報

竜巻注意情報

大気汚染情報

台風情報(位置)

府県高温注意情報

確認

**必要な防災情報が発表と同時に携帯やパソコンに自動配信されます。**