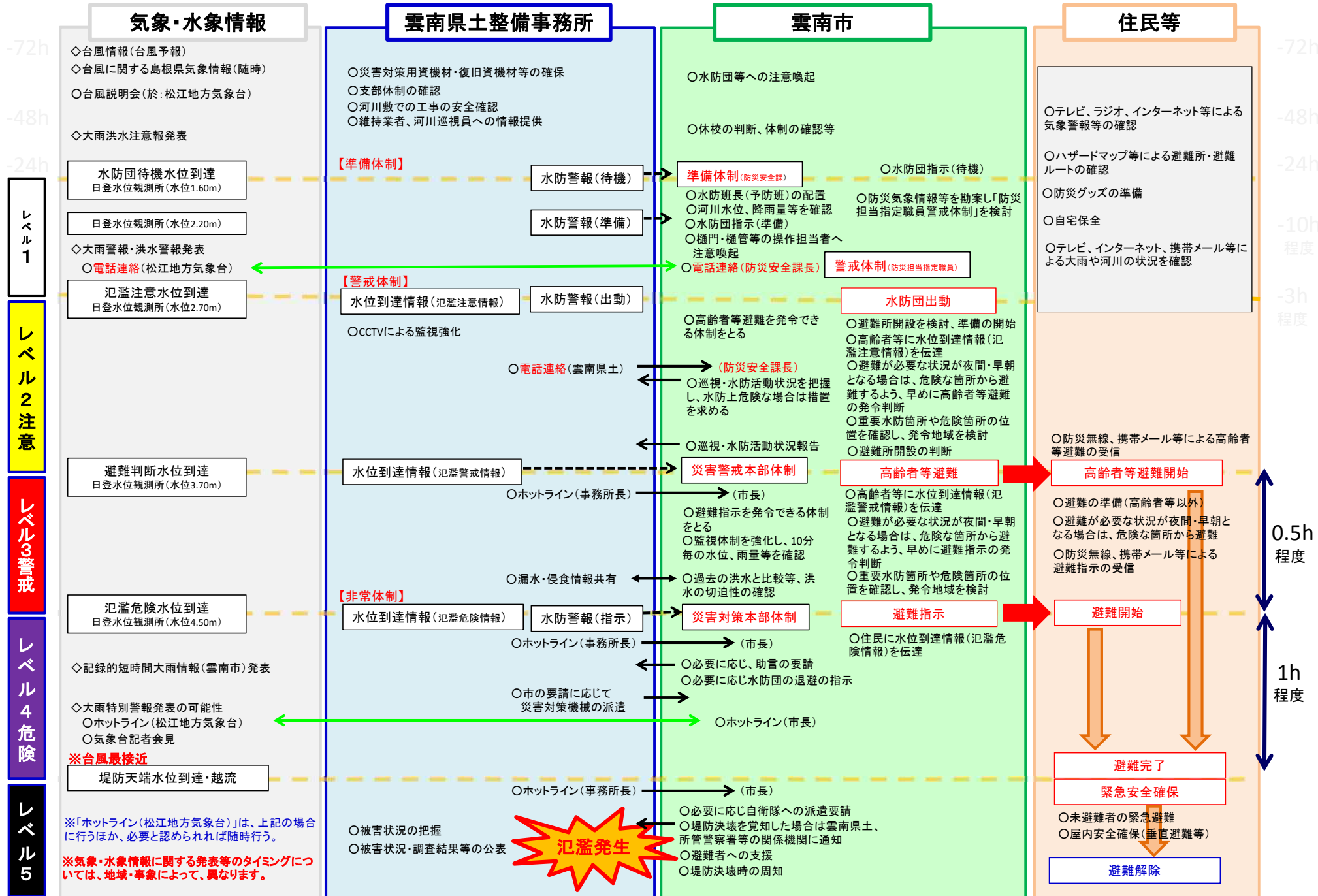
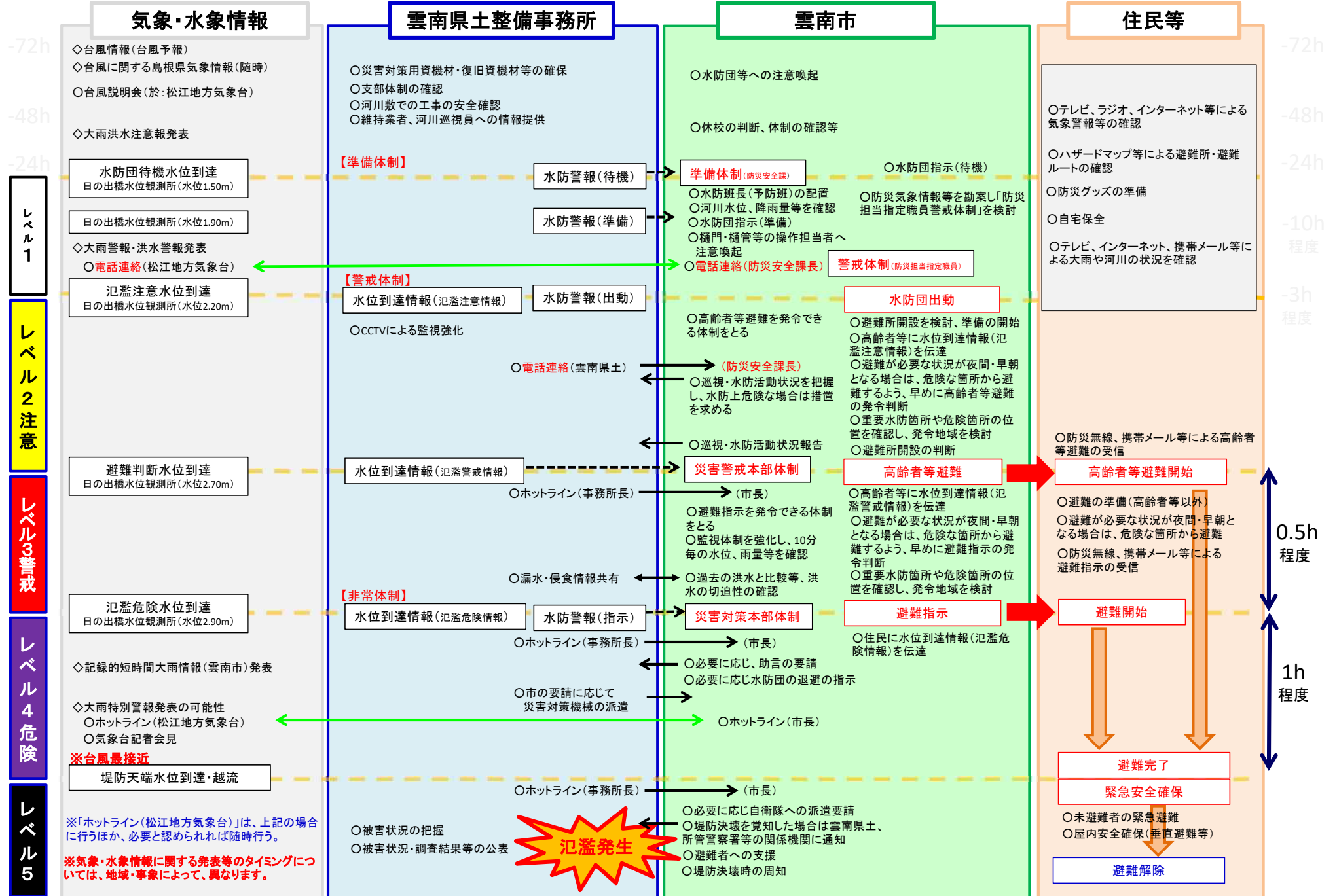


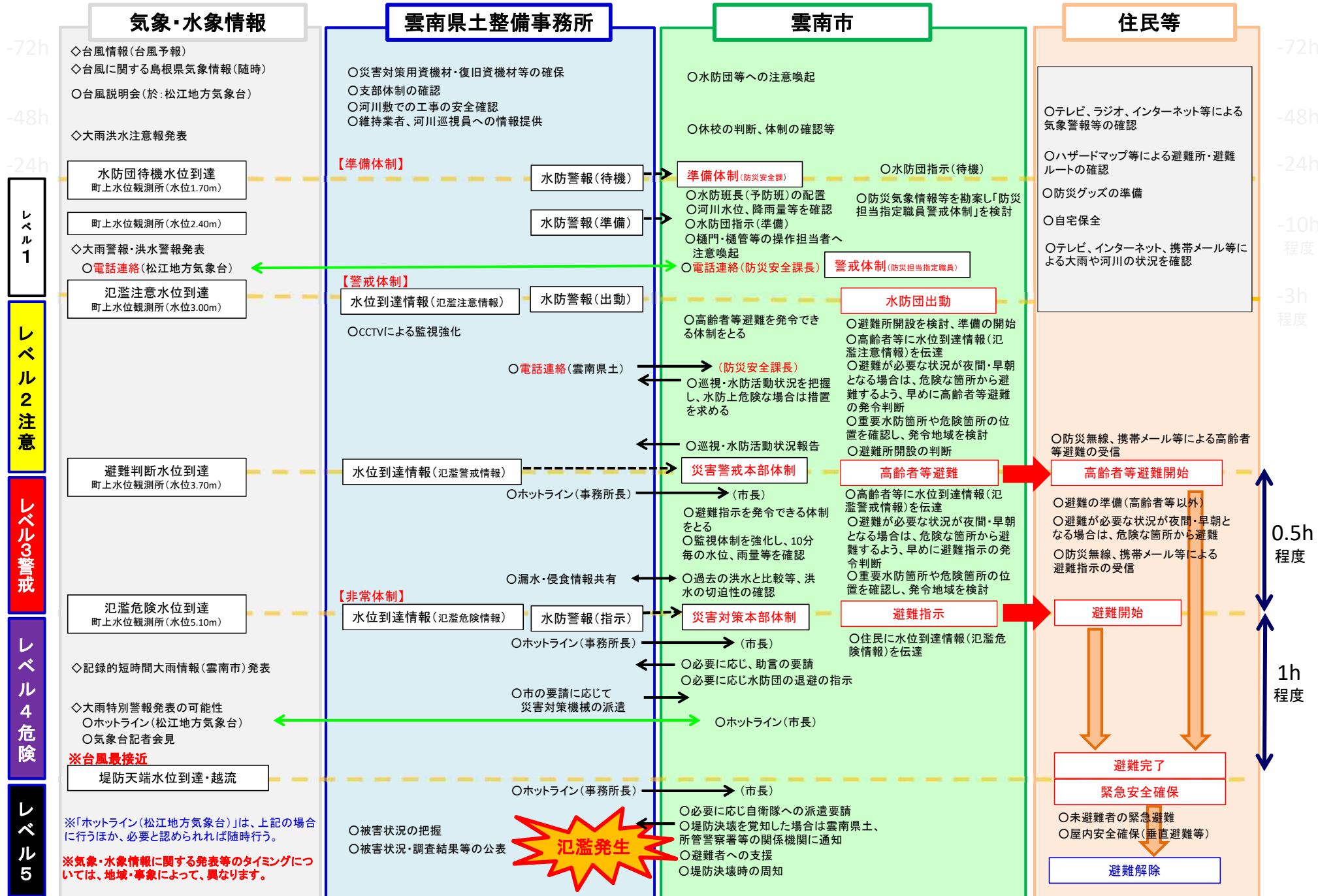
水害対応タイムライン策定一覧

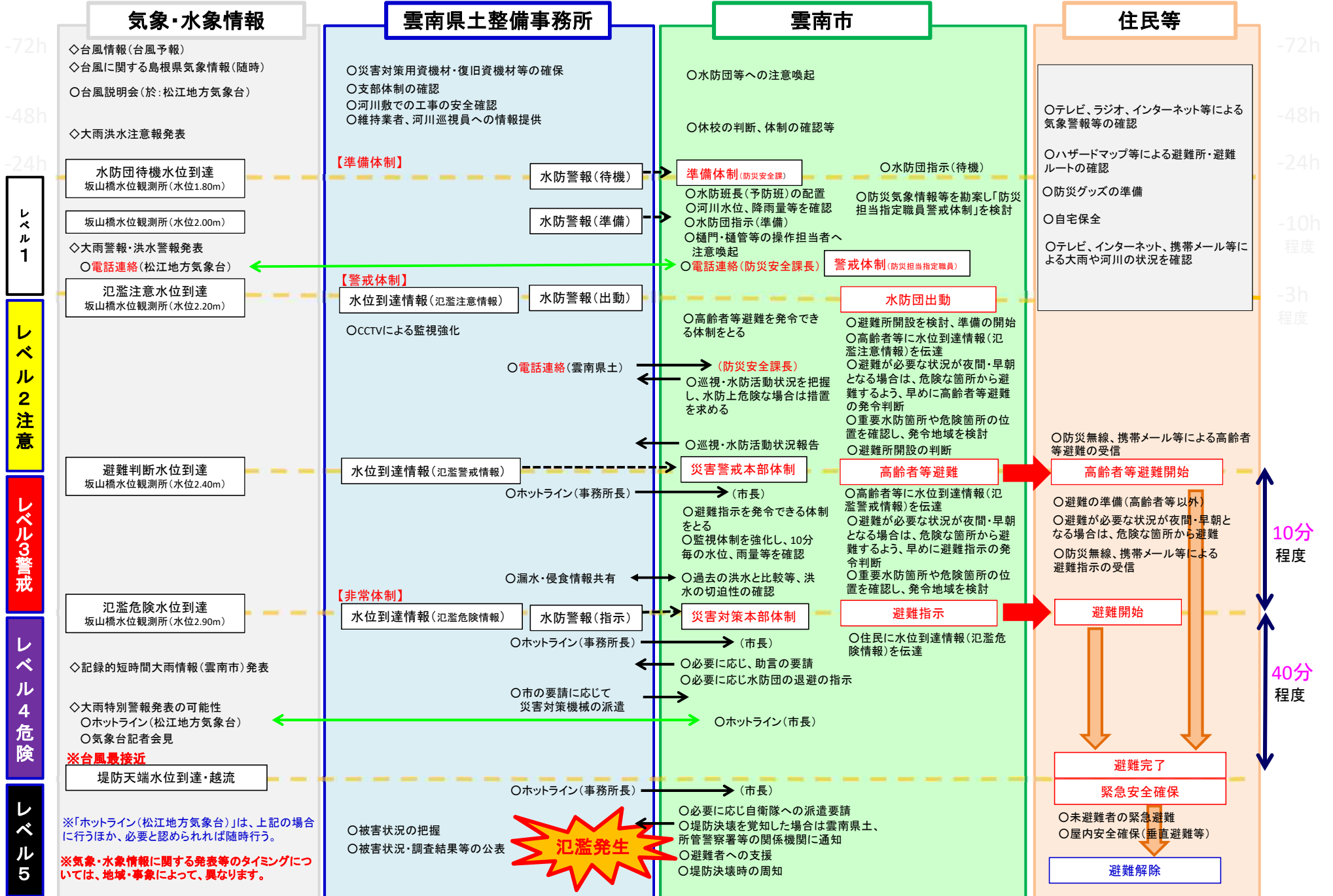
令和5年7月19日時点

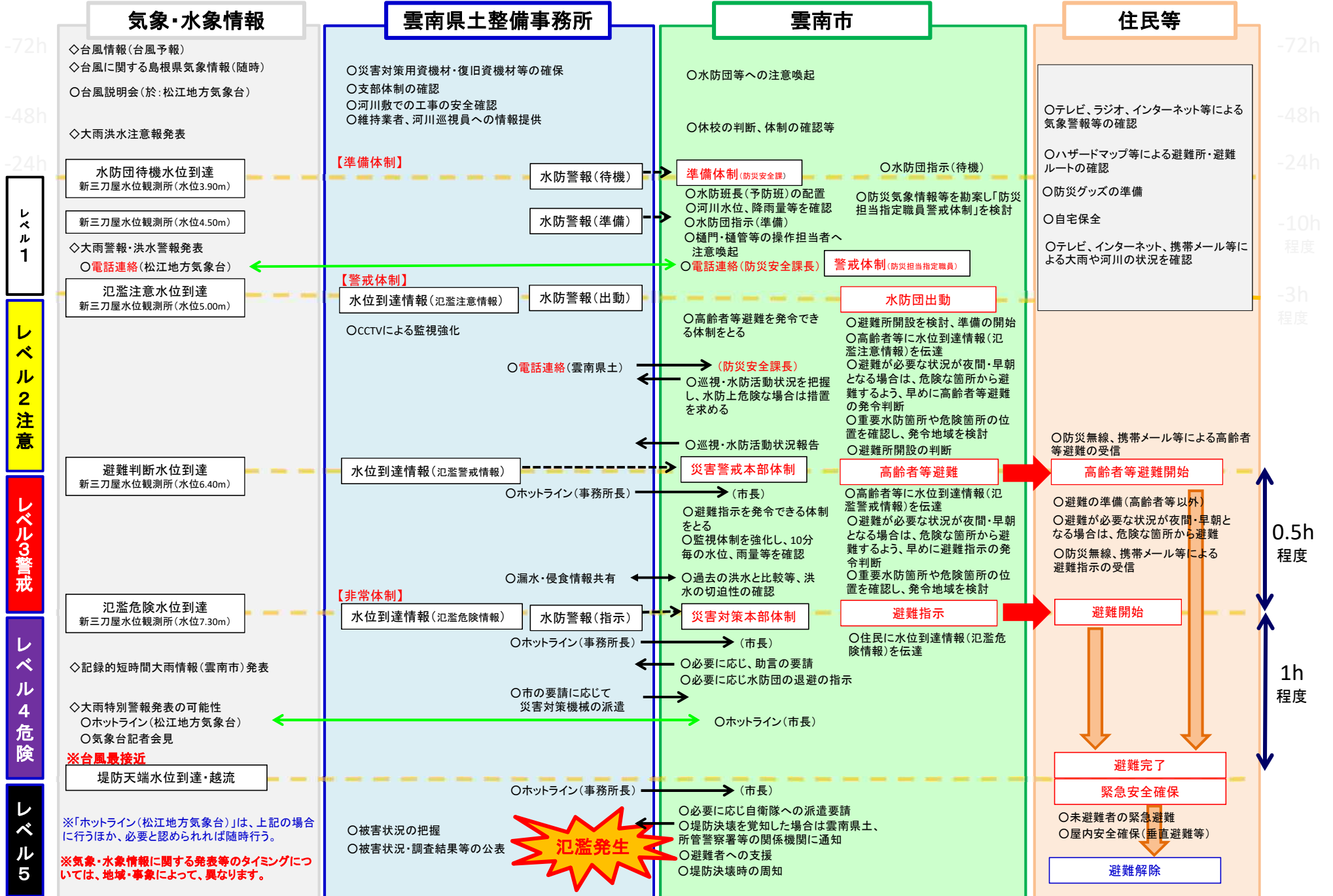
河川名	観測所名	所在地	関係水防支部名 (地区名)	対象水防管理団体	策定年月日
斐伊川 (幹川)	日登	雲南市木次町 西日登	雲南	雲南市	R3.6.30
久野川	日の出橋	雲南市木次町 東日登	〃	〃	R3.6.30
赤川	町上	雲南市加茂町 加茂中	〃	〃	R3.6.30
三刀屋川	坂山橋	雲南市三刀屋 町三刀屋	〃	〃	R5.6.14
三刀屋川	新三刀屋川	雲南市三刀屋 町三刀屋	〃	〃	R5.6.14
飯梨川	大渡	安来市広瀬町 川平	松江 (広瀬)	安来市	R3.6.30
〃	矢田	安来市矢田町	〃	〃	R3.6.30
伯太川	弘鶴橋	安来市伯太町 東母里	〃	〃	R3.6.30
〃	安来 大橋	安来市安来町	〃	〃	R3.6.30
意宇川	出雲郷	松江市東出雲 町出雲郷	松江	松江市	R3.6.30
〃	神納橋	松江市八雲町 日吉	〃	〃	R3.6.30
神戸川	佐田	出雲市佐田町 反辺	出雲	出雲市	R5.6.14
〃	木村橋	出雲市所原町	〃	〃	R5.6.14
静間川	川合橋	大田市川合町	県央 (大田)	大田市	R3.6.22
〃	八日 市橋	大田市長久町	〃	〃	R3.6.22
三瓶川	神田橋	大田市大田町	〃	〃	R3.6.22
出羽川	淀田橋	邑南町山田	県央	邑南町	R5.6.8
〃	下口羽	邑南町下口羽	〃	〃	R5.6.8
八戸川	江尾	江津市桜江町 市山	浜田	江津市	R3.8.1
敬川	敬川橋	江津市敬川町	〃	〃	R3.8.1
下府川	府中橋	浜田市上府町	〃	浜田市	R5.7.3
浜田川	浜田 大橋	浜田市殿町	〃	〃	R5.7.3
周布川	中場	浜田市穂出町	〃	〃	R5.7.3
三隅川	三隅	浜田市三隅町 三隅	〃	〃	R5.7.3
益田川	染羽	益田市染羽町	益田	益田市	R3.7.26
津和野川	町田	津和野町町田	益田 (津和野)	津和野町	R3.7.26
高津川	塔尾橋	吉賀町沢田	〃	吉賀町	R3.7.26
八尾川	中条	隠岐の島町原田	隠岐	隠岐の島町	R3.6.23

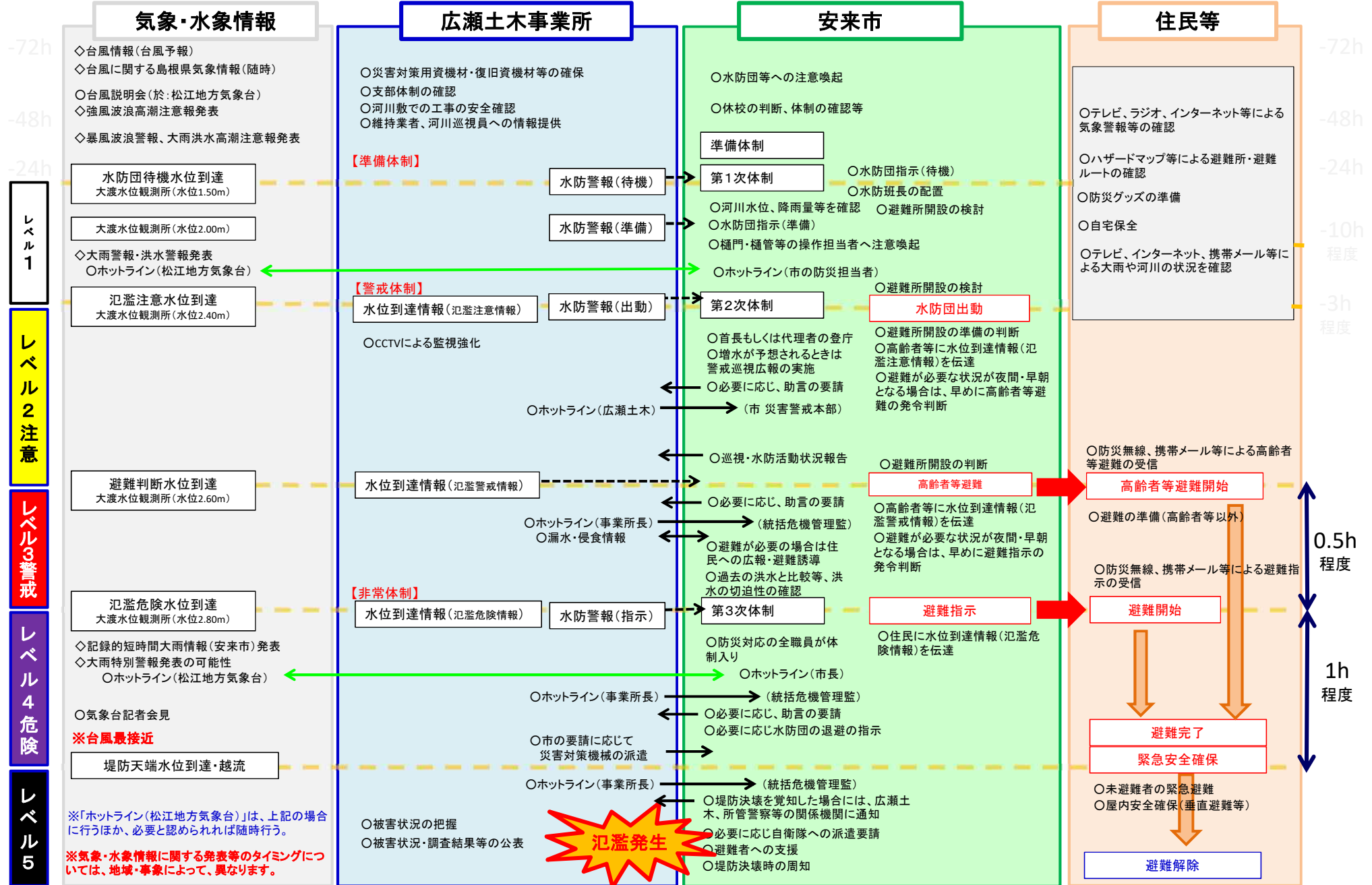


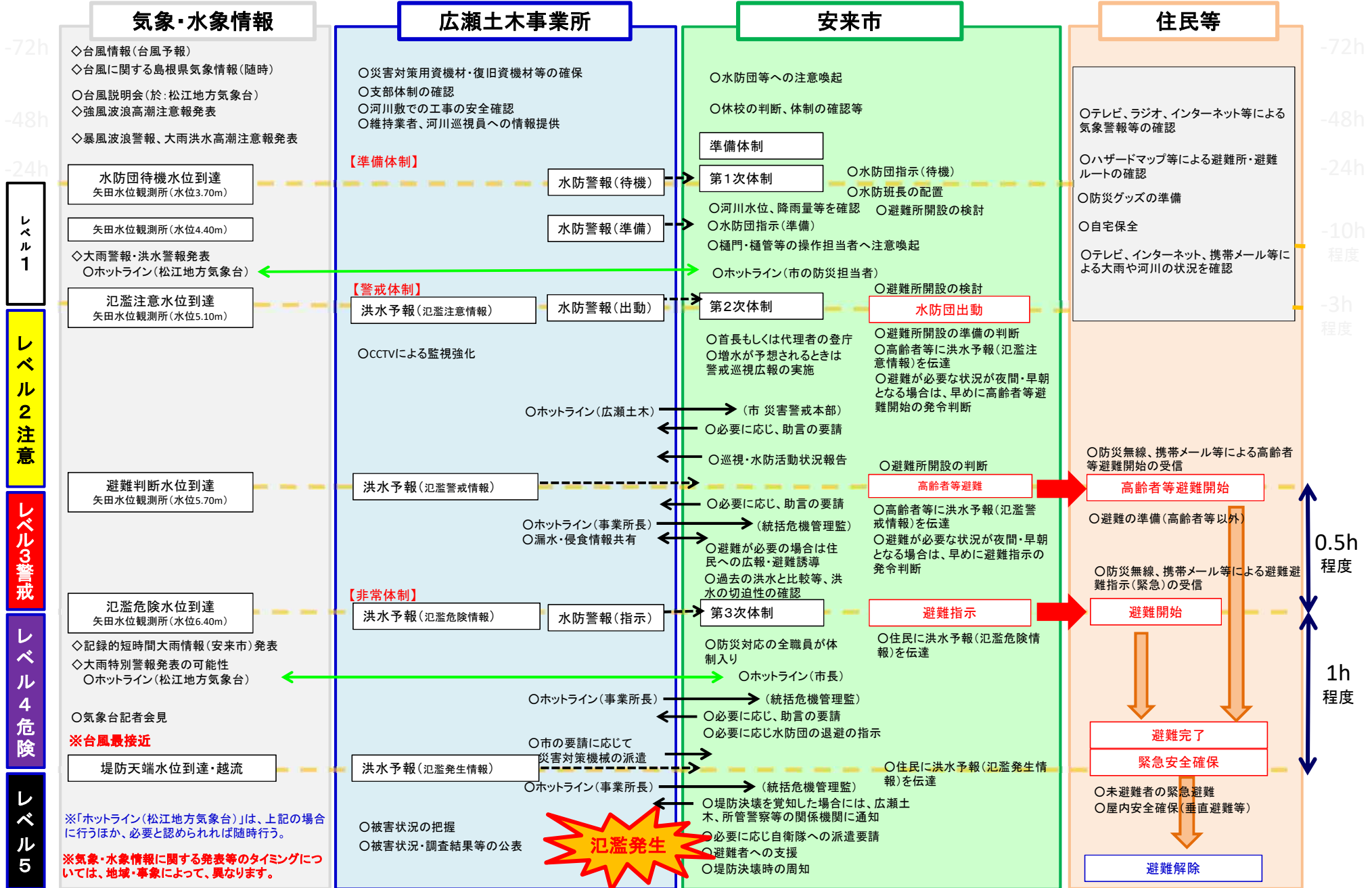


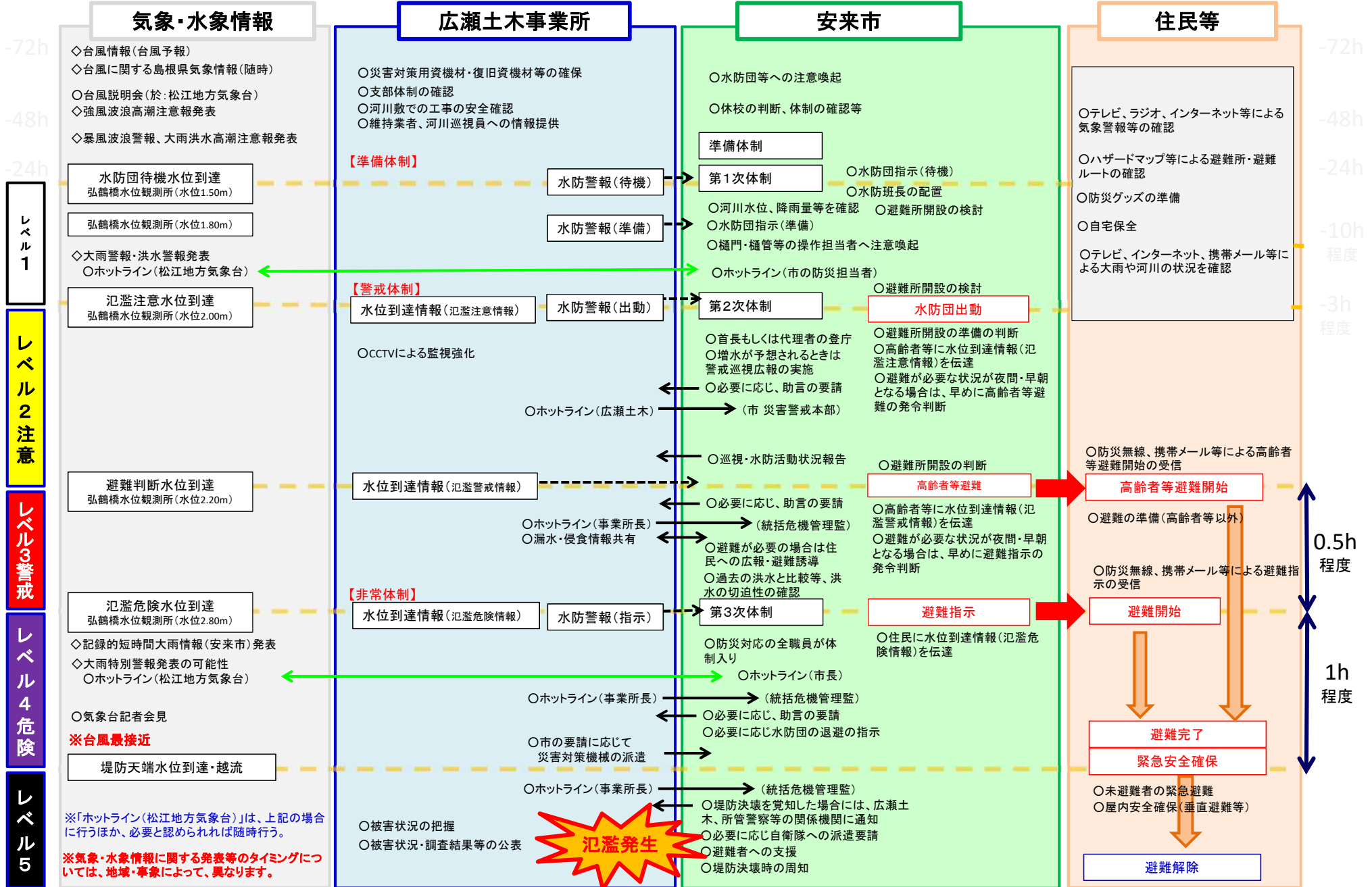


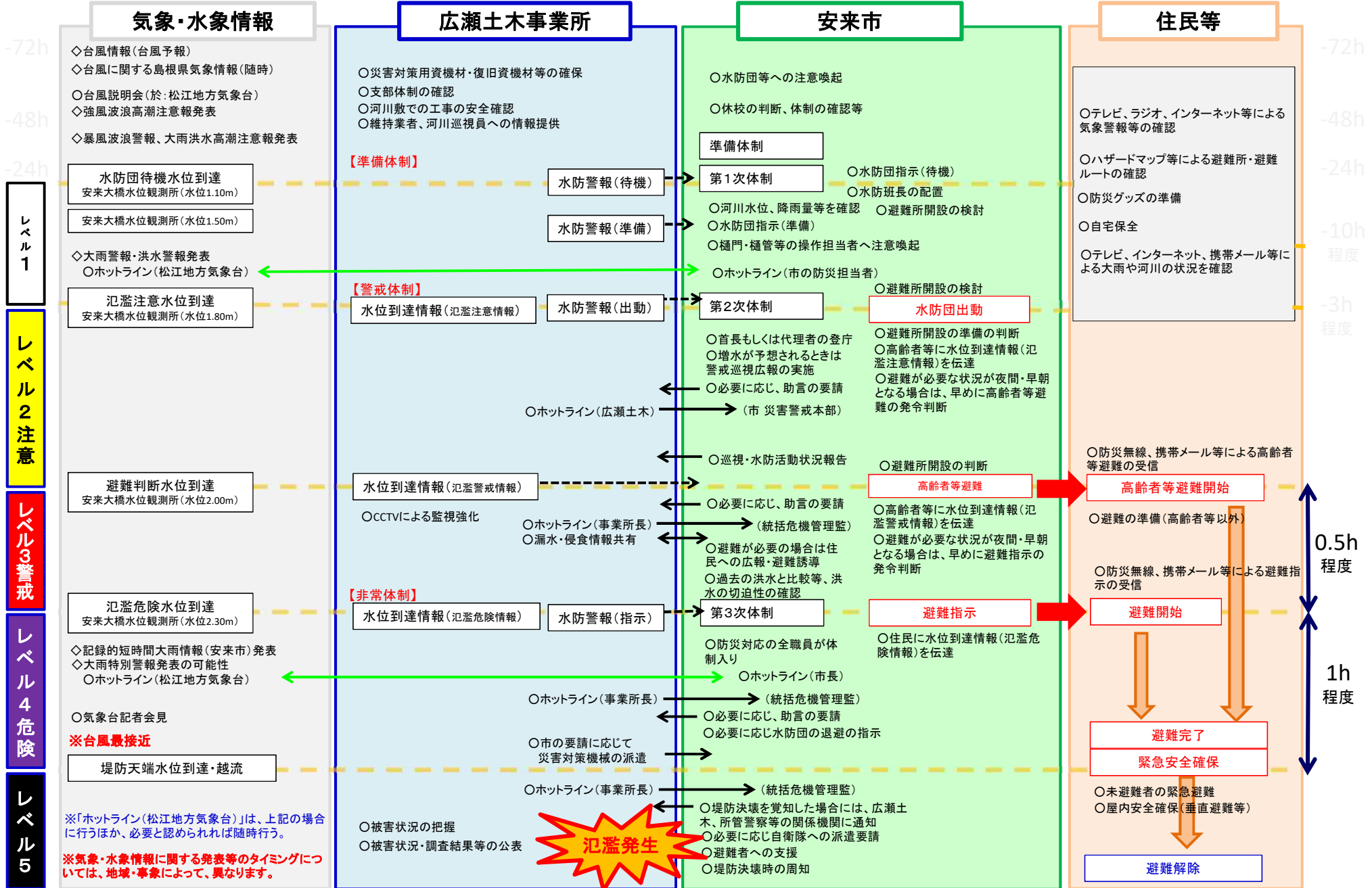


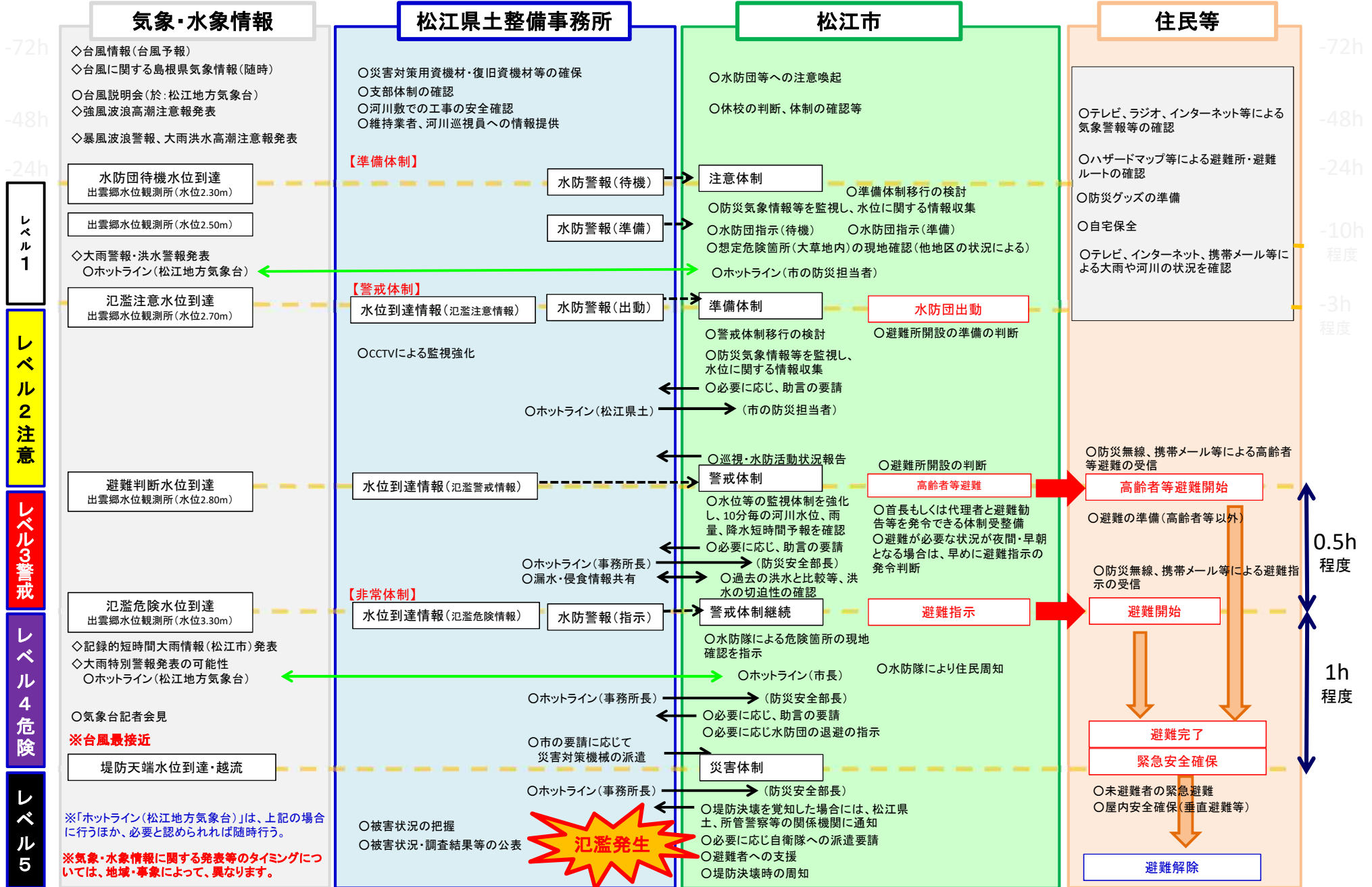


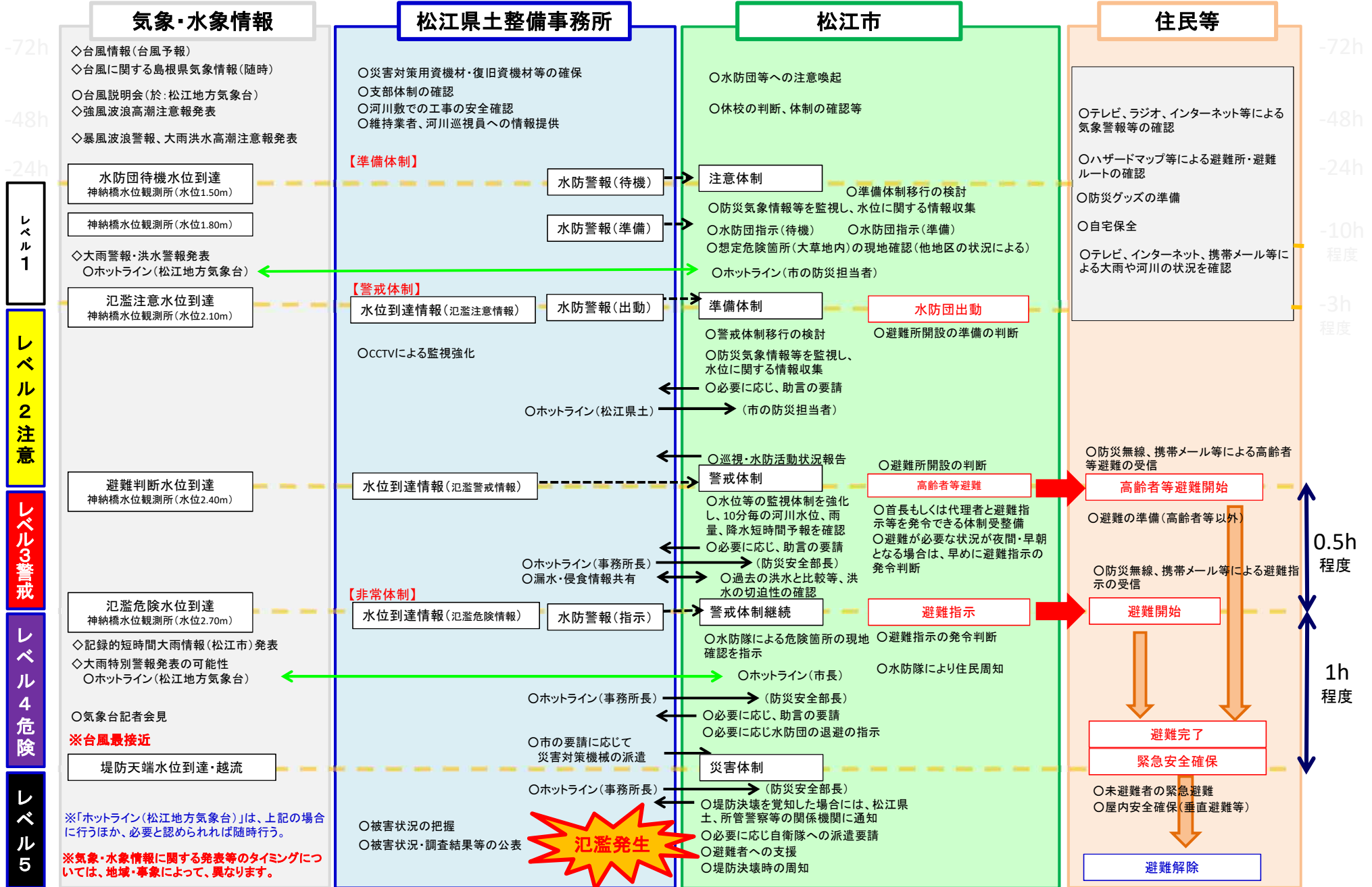


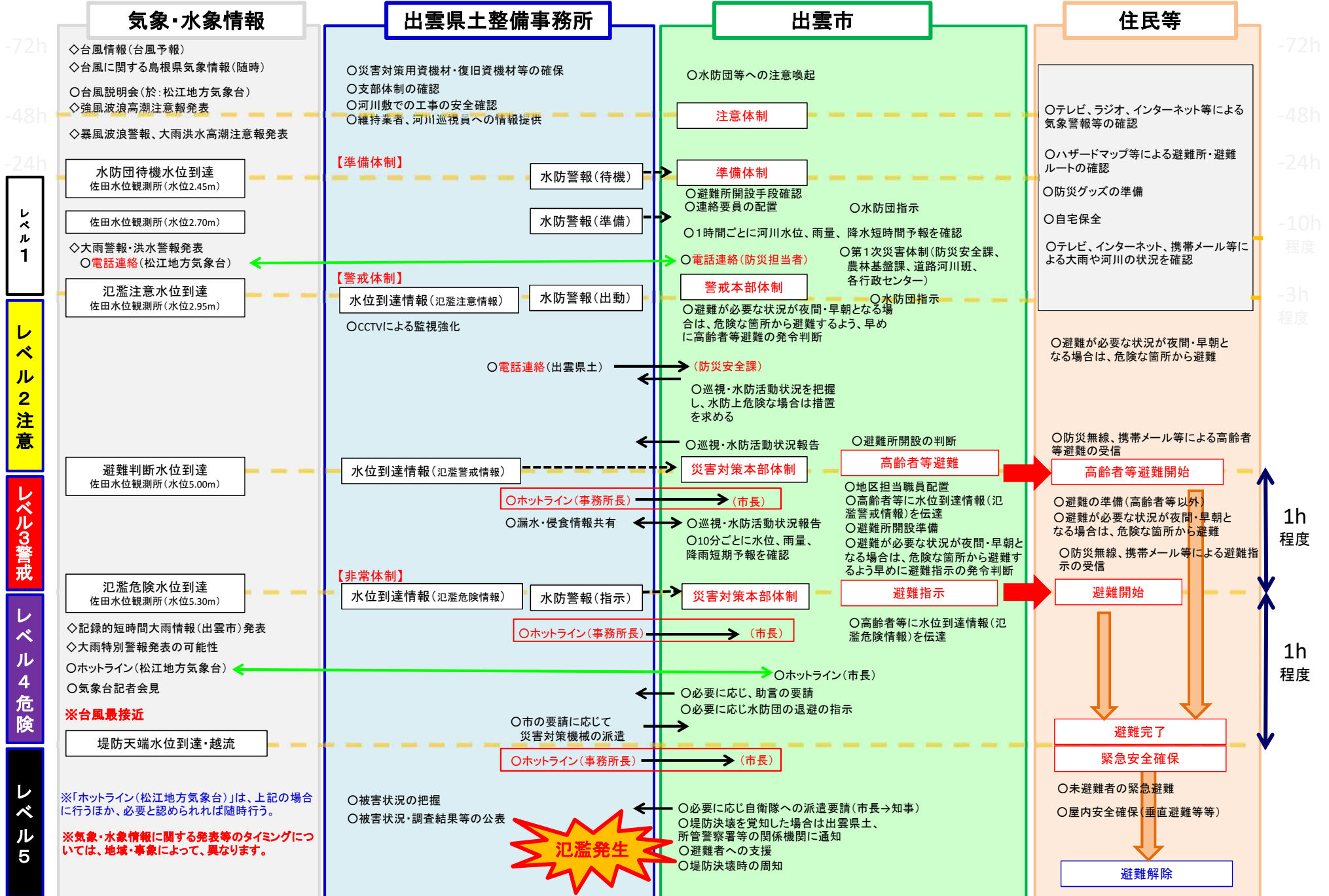


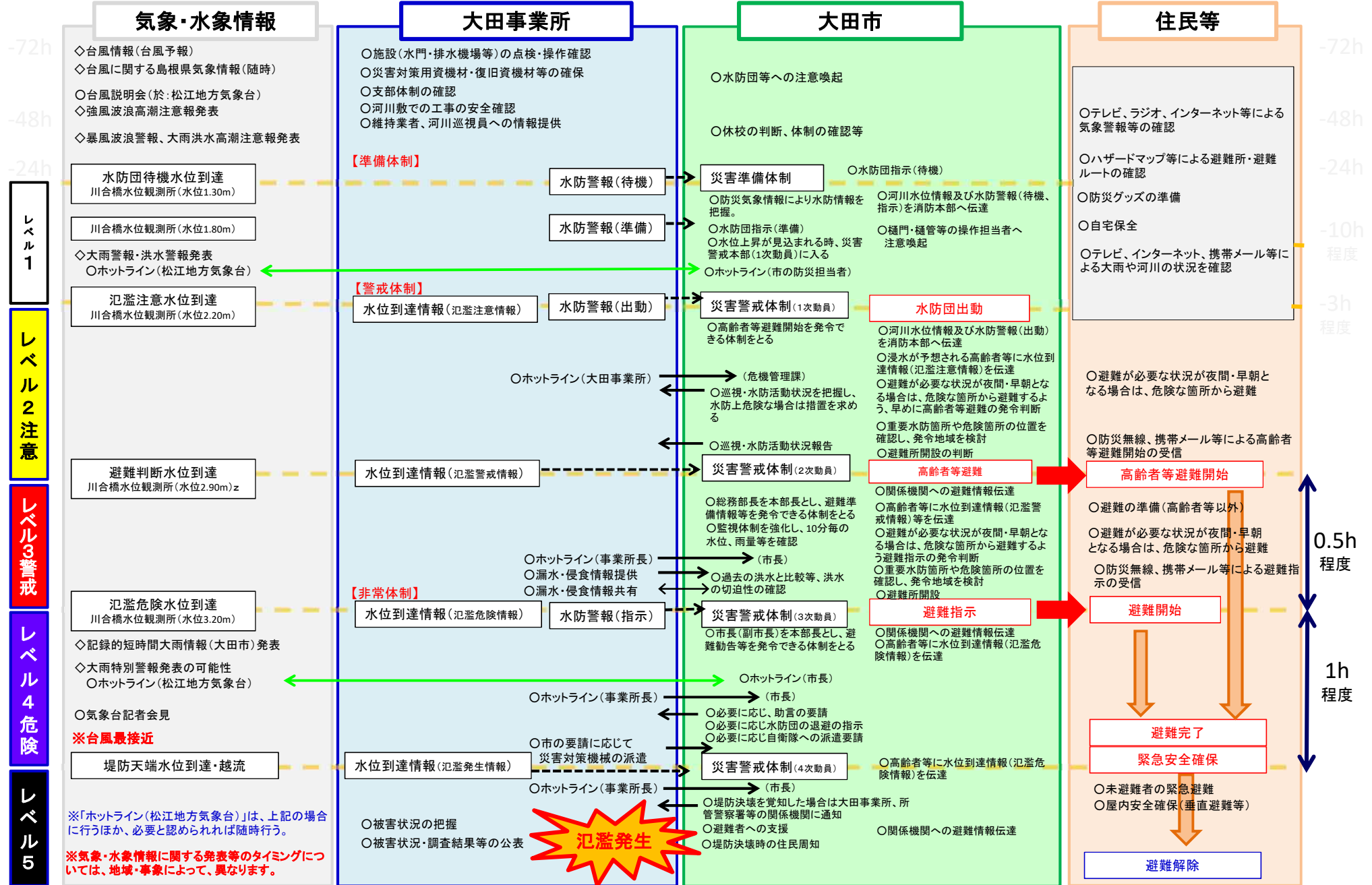


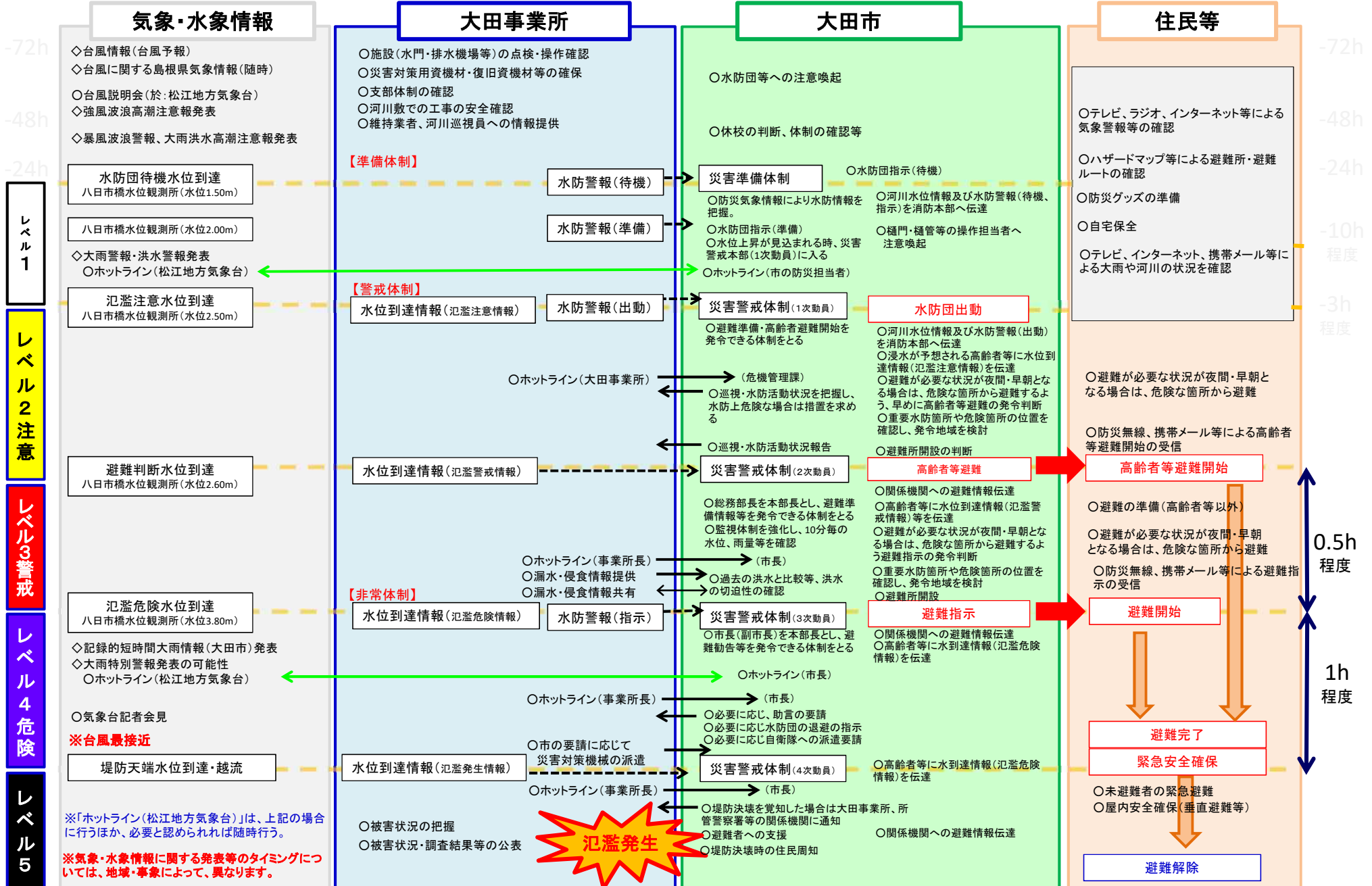


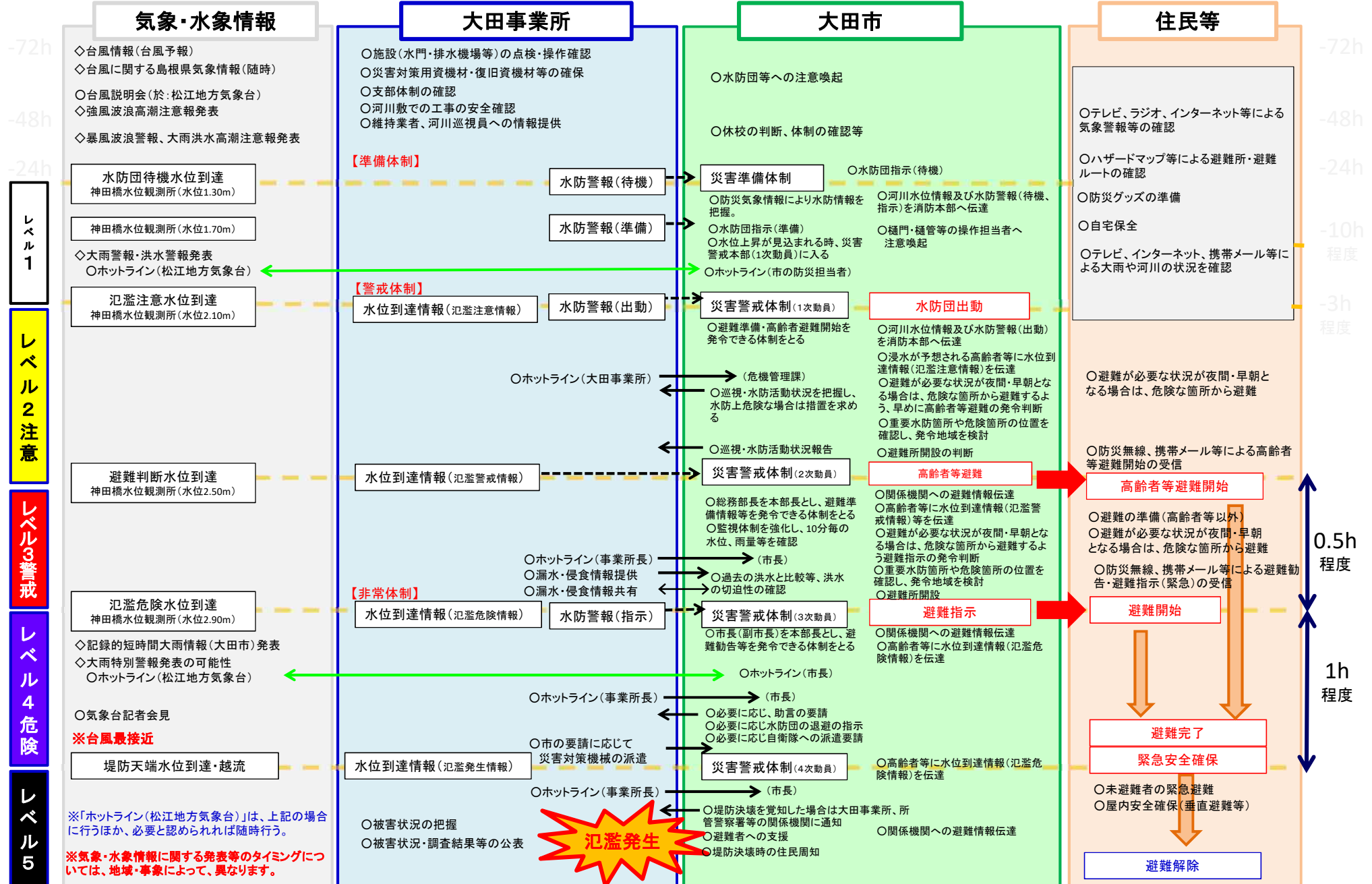


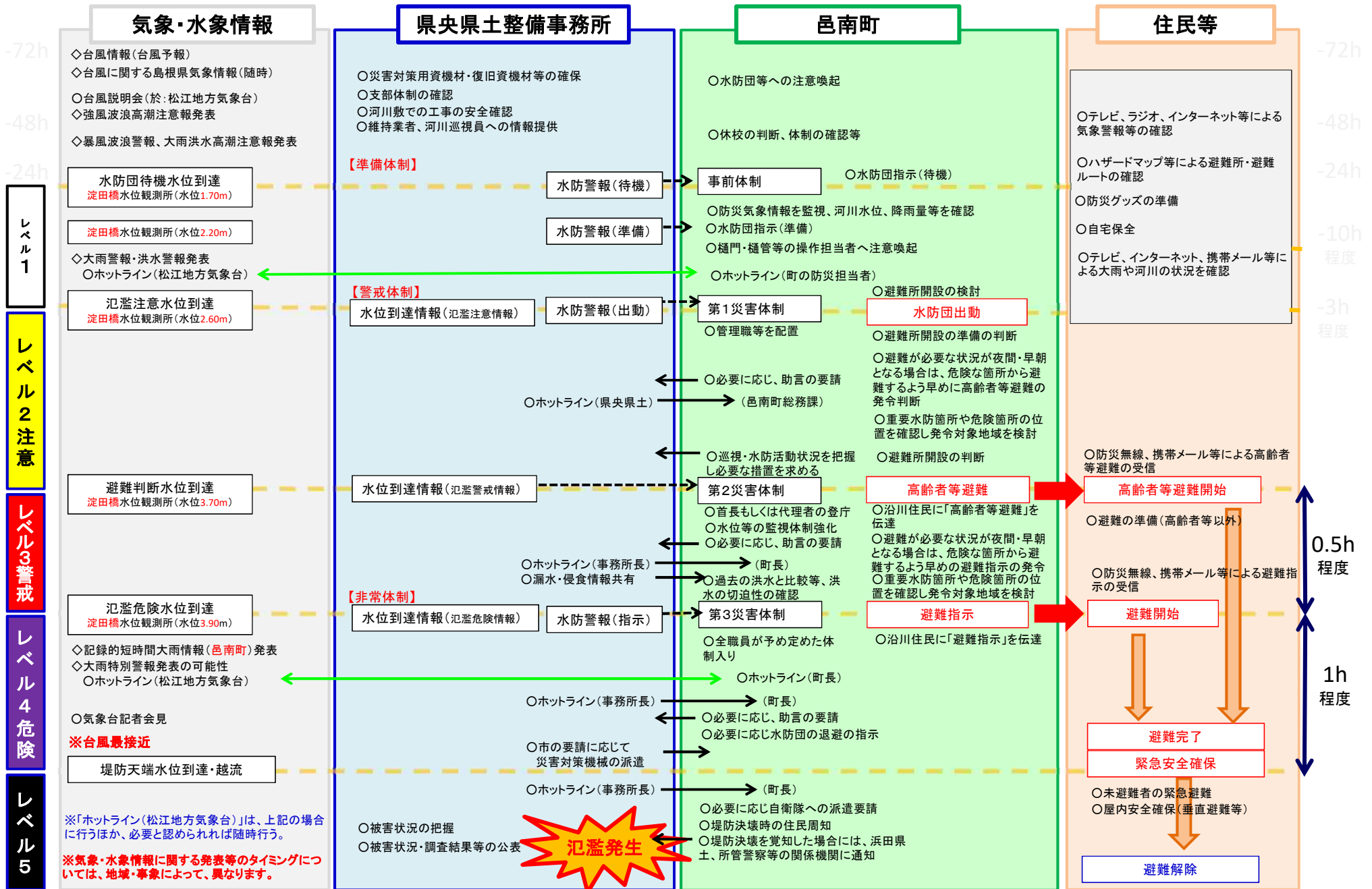


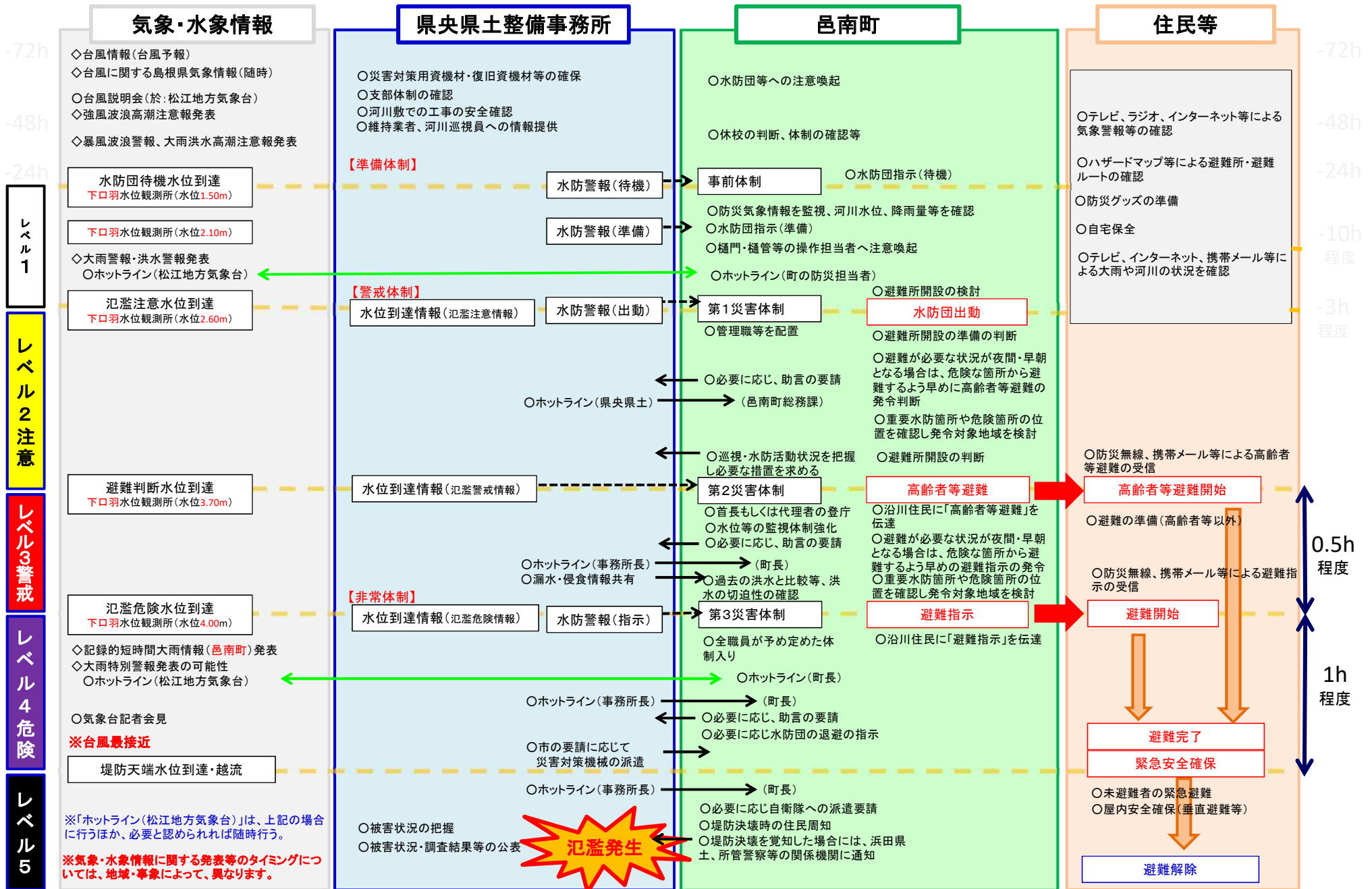


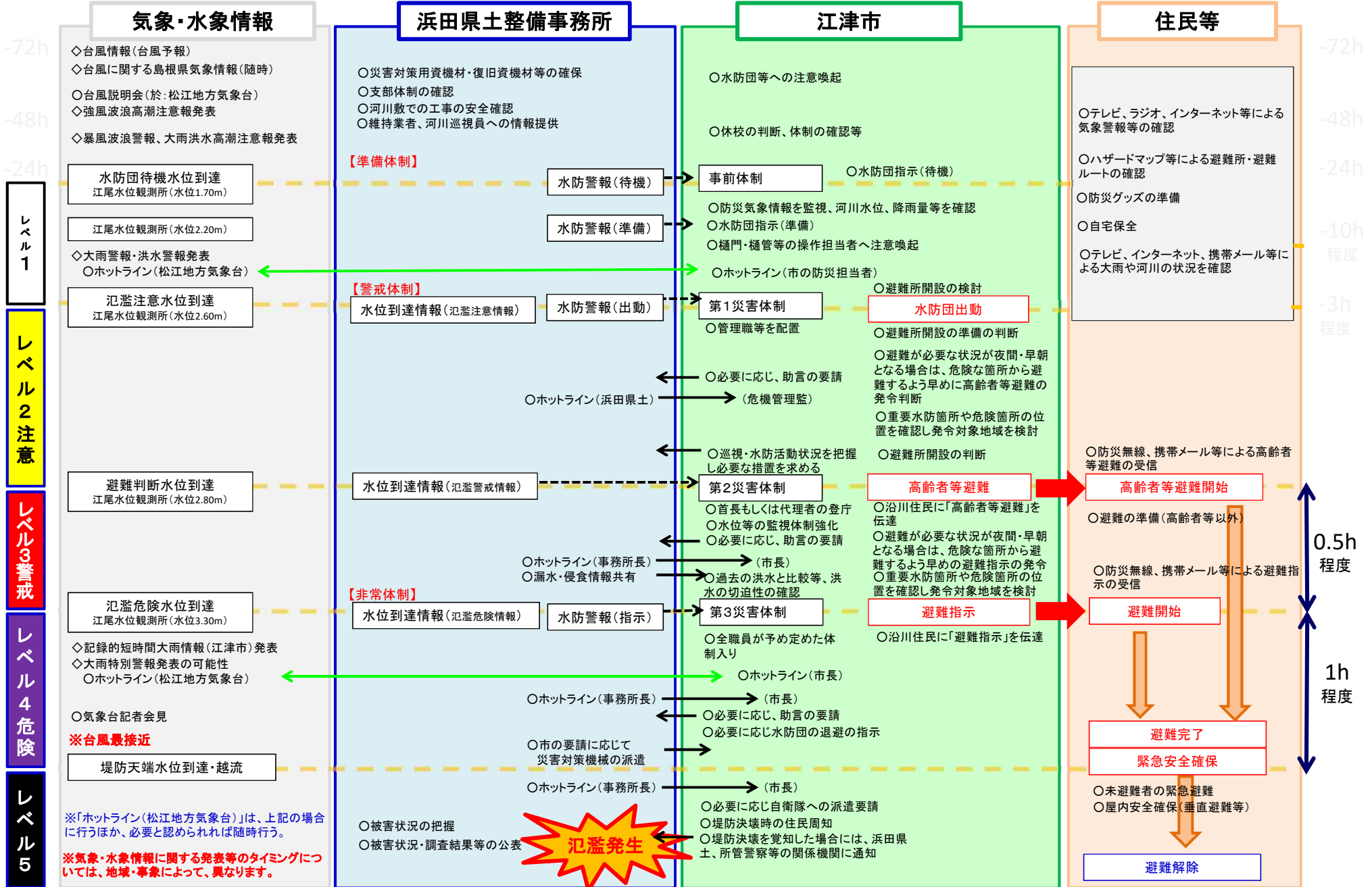


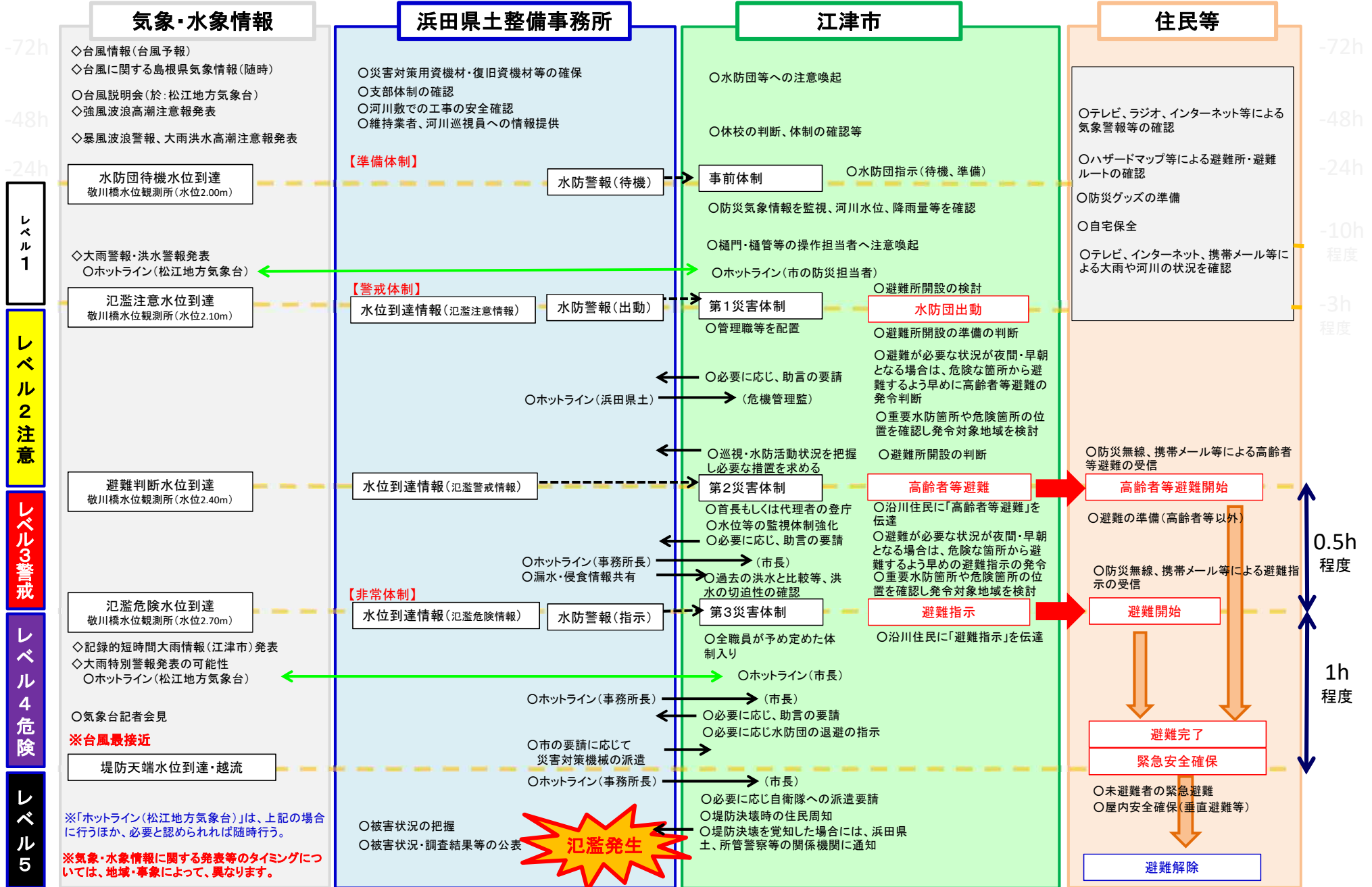


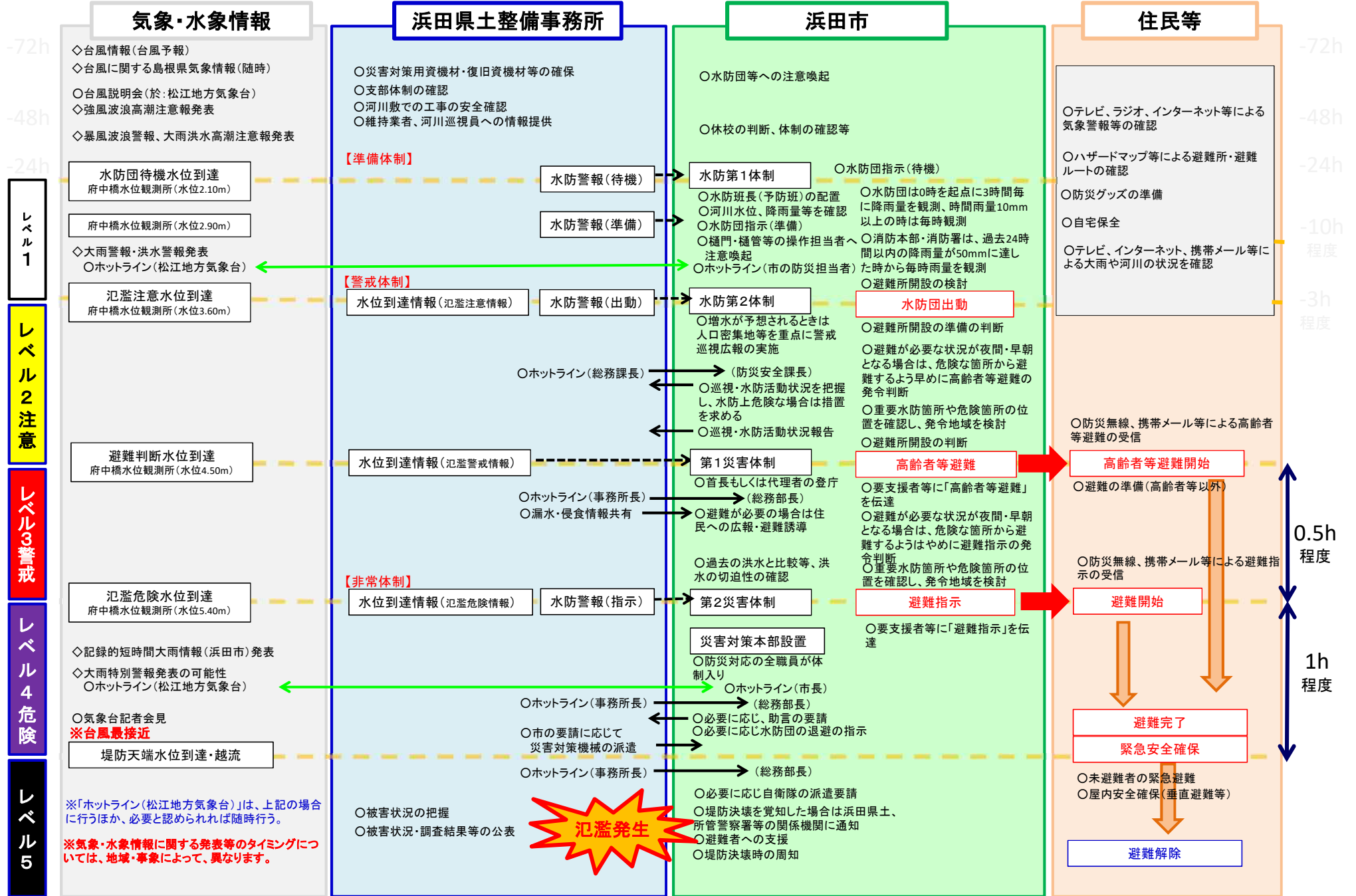


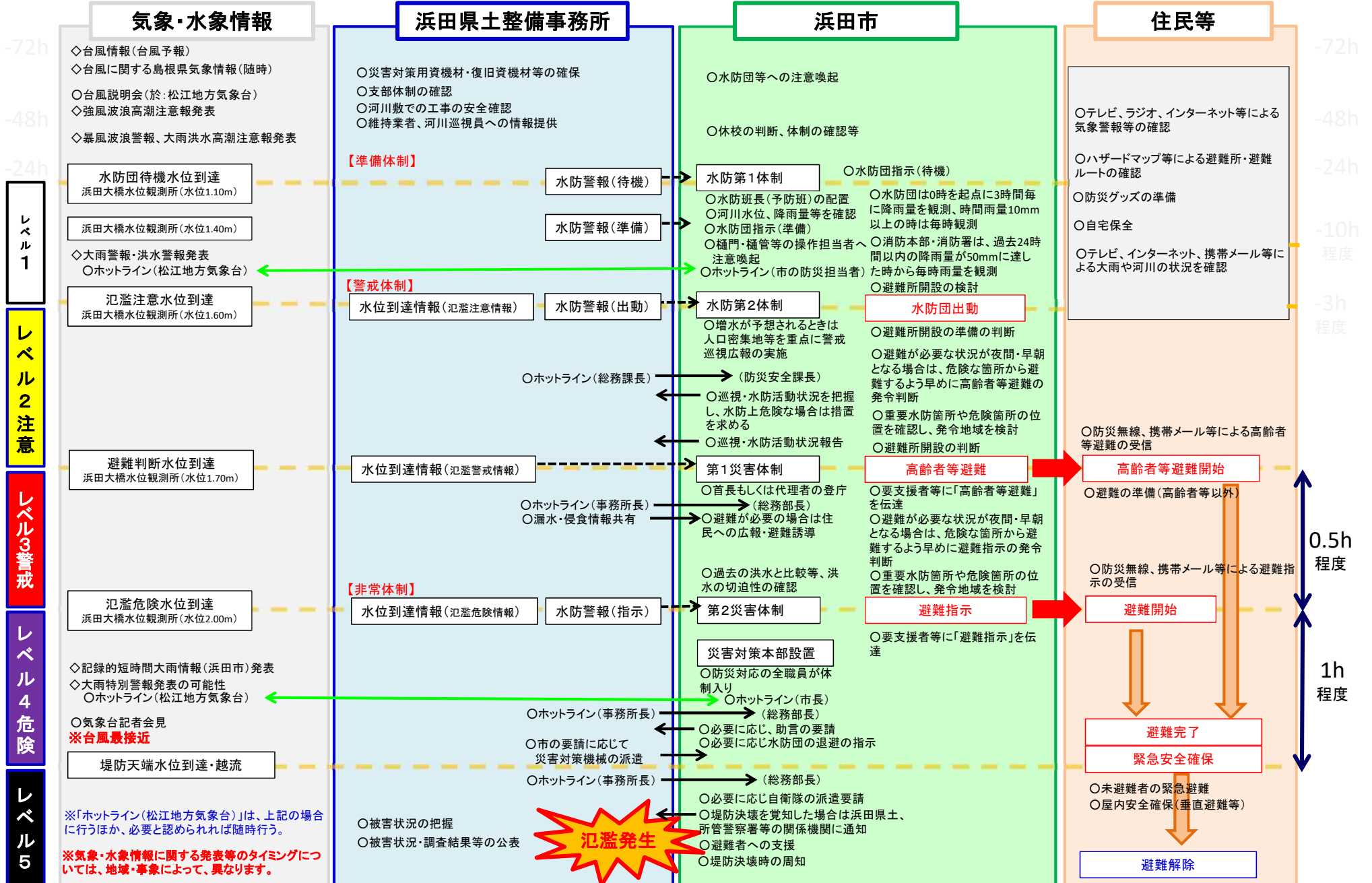


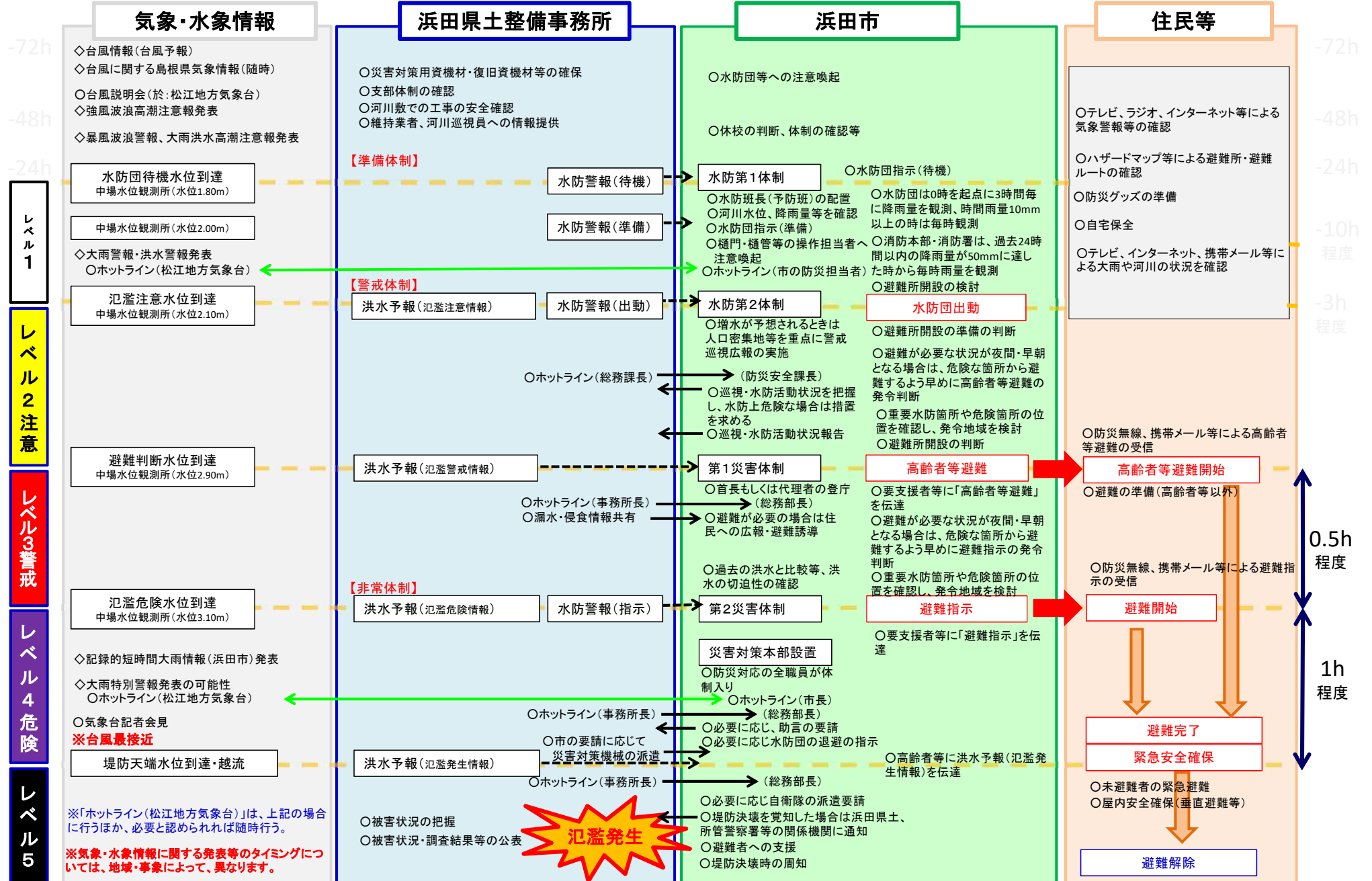


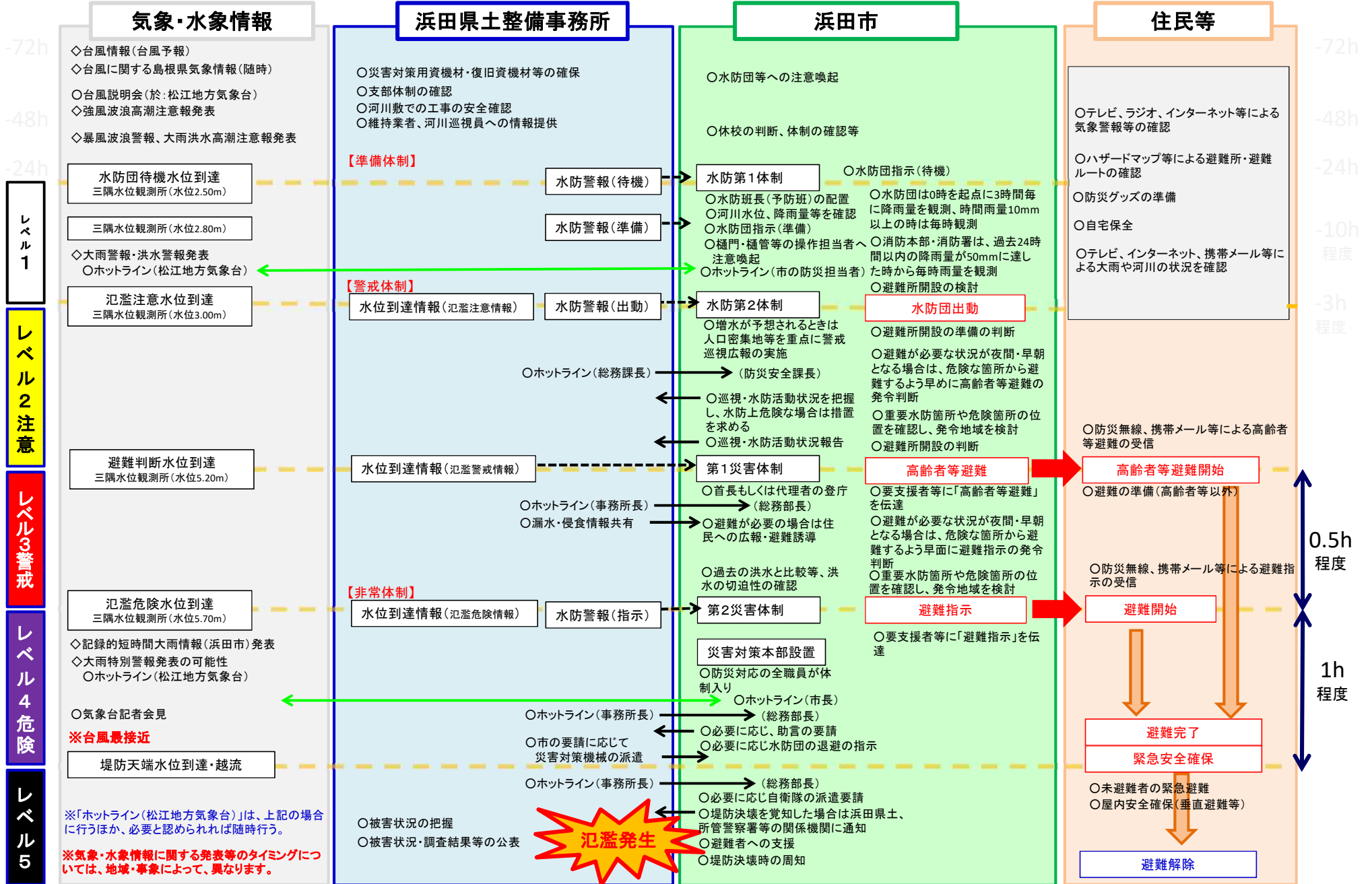


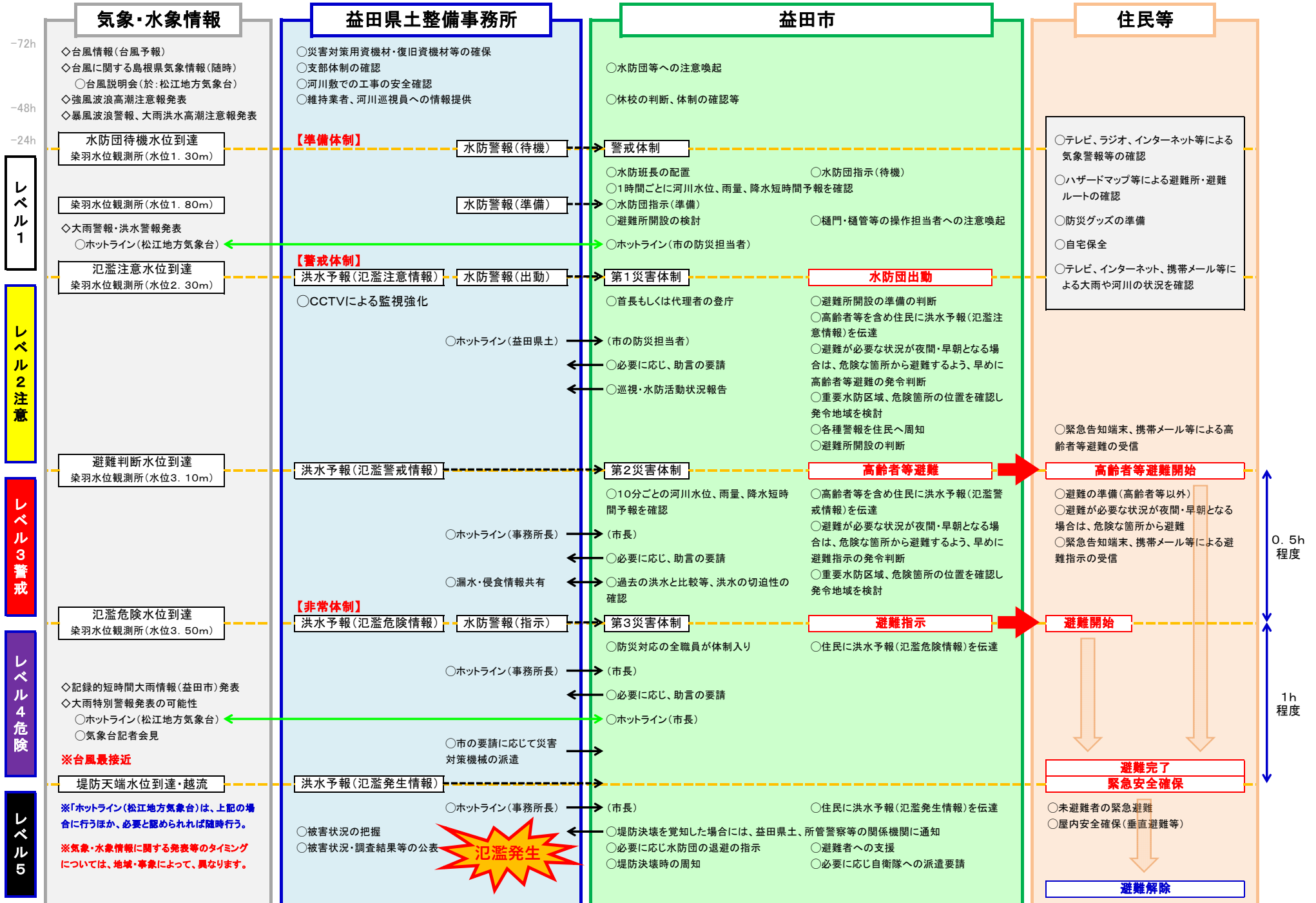


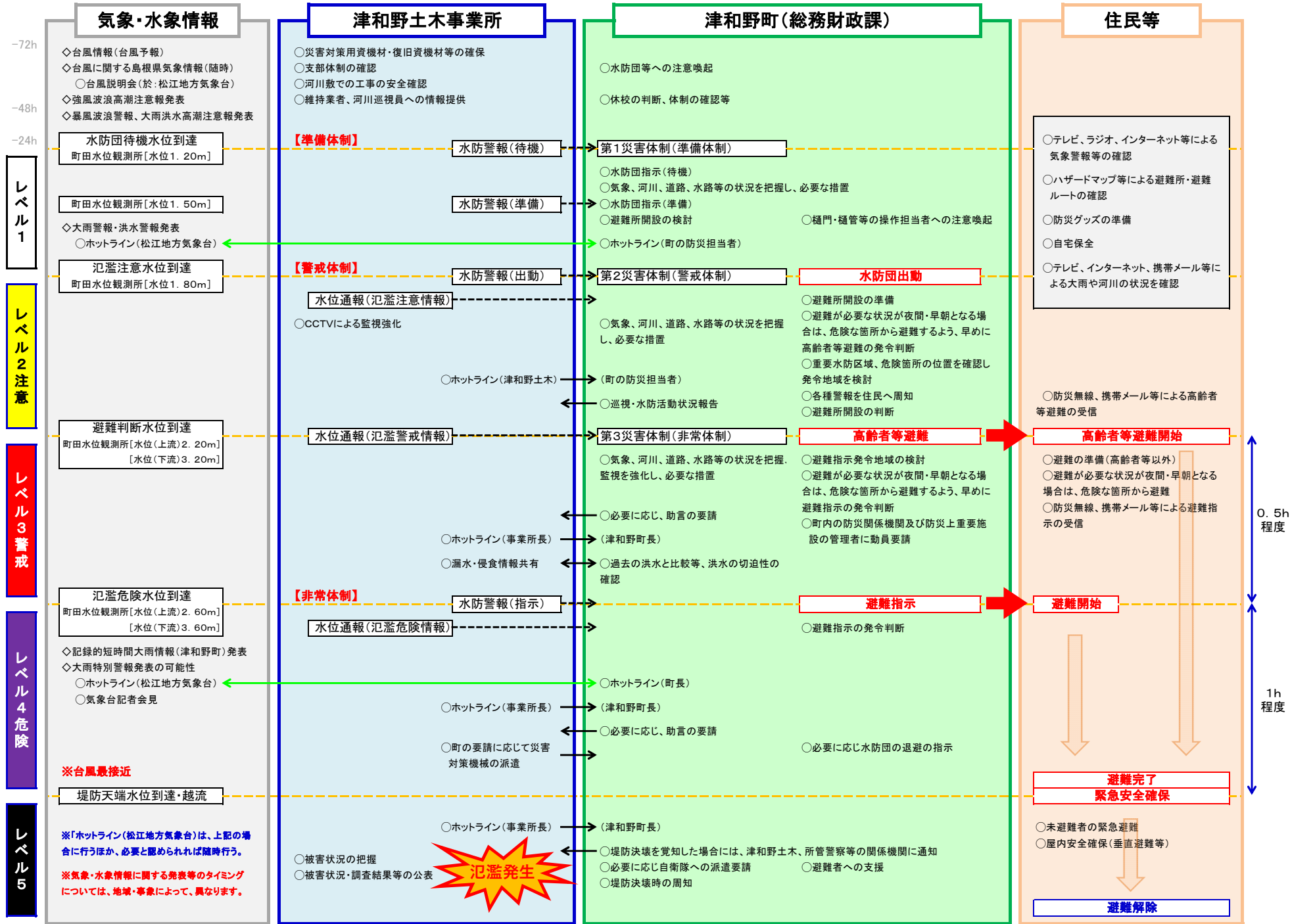


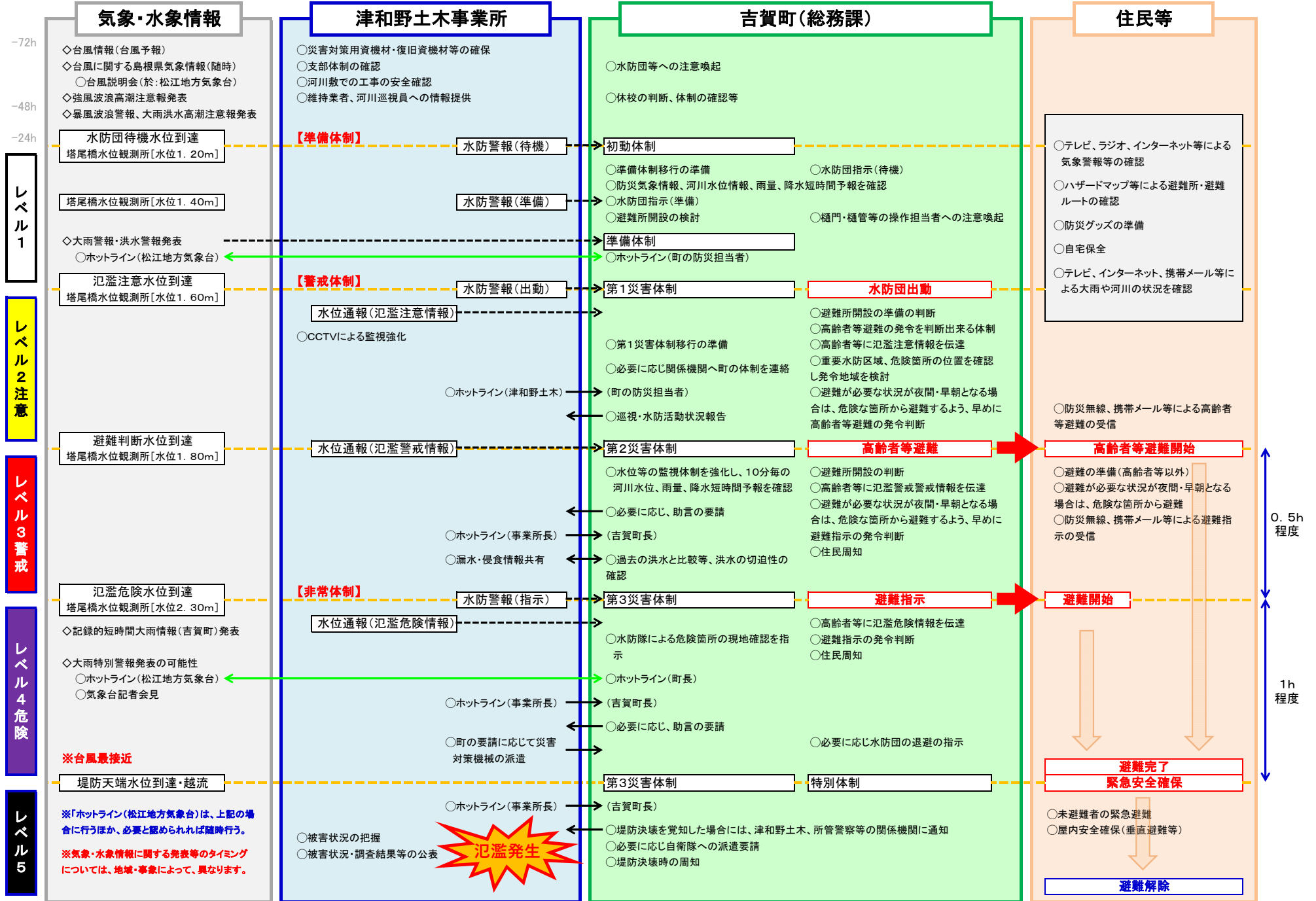












河川名:八尾川
観測所名:中条水位観測所

台風の接近・上陸に伴う洪水(前線による洪水)を対象とした、県河川管理区間沿川の町町村の
避難情報の発令等に着目したタイムライン(防災行動計画)

R3.6.23作成

