

昭和 59 年

災 害 年 報

島 根 県

目 次

| | |
|-------------------------------|----|
| 1. 昭和 59 年の気象概況 | 1 |
| 2. 月別の気象概況 | 1 |
| 3. 昭和 59 年発生災害被害額等一覧表 | 8 |
| (1) 災 害 別 | 8 |
| (2) 災害種別・市町村別 | 10 |
| 4. 昭和 59 年中の気象予報警報等発表状況 | 16 |
| 5. 災害ごとの気象概況及び被害状況等 | 36 |
| 6. 昭和 59 年中の緊急患者輸送要請状況 | 63 |
| 7. 昭和 59 年防災業務日誌 | 65 |
| 参 考 資 料 | 68 |

1. 昭和59年の気象概況

昭和58年12月からつづいた寒冬と多雪は昭和59年になってもつづき、強い冬型の気圧配置によって寒波が次々と島根県にも来襲して、松江では昭和38年以來の積雪継続日数60日間を記録し、横田では最深積雪134cm(09時観測)を観測した。低温は3月から5月におよび、又、少雨も併行して各月につづき月平均気温は平年より1~2℃低く、降水量は平年の50%内外であった。

生物季節観測の“そめいよしの桜”の開花も大巾におくれて松江では4月13日であった。6月から7月にかけての梅雨期は、前線の活動も活発でなく降水量も平年梅雨期間降水量の70~80%で終り、気温は6月から高温傾向に転じた。梅雨明け後の盛夏も高温で猛暑となり、9月の初頭まで残暑がきびしかった。少雨傾向も各月に及び11月上旬までつづいて、昭和48年以來の水不足となったが、11月中旬以降次第に解消した。

台風は太平洋高気圧の勢力不足と位置偏位のため発生が非常に遅れ、第1号の発生は6月9日で秋になって多く発生したが本土に上陸した台風はなく、島根県に影響のあったのは日本海を北東進した10号(8月22日)で高潮現象を伴った。

12月中頃までは暖冬気味の気温傾向で下旬に入り強い寒気団の南下によって、年末クリスマス寒波になり、12月としては第3位の積雪を松江で観測した。

2. 月別の気象概況

1 月 強い冬型と寒波つづく

12月からつづいた冬型の気圧配置と寒波は強弱をくりかえしながら1月中つづいて積雪も次第に深くなり、大雪と異常低温の月となった。上旬は5日から6日にかけて寒波が強く、最低気温は瑞穂-7.1℃、赤名-5.9℃などで雪は山雪型となり、波佐で8日に116cm、瑞穂82cm、佐田54cmなどを観測した。中旬16日に再び冬型が強まり、降雪がつづいたが寒波の中心は北日本を指向した。下旬始めと終りには冬型が弱まり、低気圧が南岸沖を通り表日本で大雪を降らせた。26日から28日にかけては特に寒波も強く、日平均気温は平年より4~5℃低くなった。26日の最低気温は横田-6.6℃、赤名-5.7℃、弥栄-5.3℃を観測した。松江では月平均気温は1.9℃で月平均気温の低い値の順位は第3位、連日平年以下の日がつづき平年より高くなったのは3日間だけであり、冬日

(日最低気温 $<0.0^{\circ}\text{C}$)は20日間、雪日数は27日で降らなかったのは4日間、積雪日数は31日で昭和38年以来21年ぶりであった。気温は上・中旬共平年より $1\sim 2^{\circ}\text{C}$ 低く、下旬は 3°C 位低かった。日照は西郷が各旬共多く、松江は平年よりやや少目、浜田は上・下旬が平年の半分程度で月合計でもやや少なかった。降水量は月合計で波佐と佐田方面に $220\sim 240\text{mm}$ の多い区域があり、海岸部は $100\sim 140\text{mm}$ の少ない区域のあったほかは横田方面に 140mm 以下、六日市方面に 100mm 以下の少ない区域があった。

2 月 厳冬、寒波、降・積雪つづく

冬型の気圧配置と寒波は強弱をくりかえしながら2月に入ってもつづき、2日には再び冬型になり、次々と強い寒波が南下してきてきびしい寒さとなり、7日を中心に今冬最強の寒波となり、最低気温は西郷 -5.7°C 、浜田 -5.4°C 、松江 -4.8°C 、横田 -8.4°C 、赤名 -8.2°C などを観測し、全県下の観測所は最高気温も氷点下の真冬日となり積雪も増した。中旬は強い冬型は次第に弱まるようになり、晴れる日もあって日照は平年より多く、降水量は平年の半分か $\frac{1}{3}$ 。20日になって気温も上昇して平年に近づいた。下旬なかばまで冬型の気圧配置はくずれ、晴れた日もあり気温は昇り融雪が一時すすんだ。月末は再び冬型が強まって気温は下降し雪となった。最深積雪は横田 134cm (09時観測) 掛合・瑞穂 125cm 、赤名 121cm 、西郷 36cm 、松江 25cm などを記録し、松江で積雪の消えたのは2月20日で積雪継続日数60日間の記録となった。長く寒い雪の冬であった。

月平均気温も低く、西郷 1.3°C (2月としての月平均気温の低い値で第3位)、松江 1.6°C (同第4位)、浜田 3.0°C (同第5位)となった。気温が平年並程度になったのは2月23~25日でその他の日は平年以下で $2\sim 6^{\circ}\text{C}$ 低かった。日照は平年並であったが、降水量はやや少なく、松江では平年の半分で少雨の月第4位となった。低温傾向は3月になってもつづいた。月降水量は県南西部を除いて中国山地に近い所程多く $120\sim 160\text{mm}$ 、平野部で $40\sim 80\text{mm}$ であった。

3 月 低温つづき、少雨の月、月末ようやく昇温

寒さは次第にゆるんできて、時々晴れるようになったが、低温傾向はつづいて上旬の日平均気温は平年より $4\sim 5^{\circ}\text{C}$ 低い日が多かった。低気圧は周期的に日本海や西日本を通り、通過後は弱い冬型になって雪が降った。上旬の平均気温は平年より 3°C 位低く、降水量は平年の $40\sim 50\%$ と少なかった。中旬に入り低気圧が15~16日、19~20日と西日本の南岸を通り、それぞれ $10\sim 20\text{mm}$ の降水量があった。又、高気圧が西日本をおおうようになり、晴れて気温も上昇し、一時やや春めいた日もあった。旬平均気温は平年より 1.5°C 低く、日照は平年の $70\sim 90\%$ 、降水量は東部が平年よりやや

多く、西部や隠岐は少なかった。下旬の23日までは寒さが尾を引き冬型で雪の降った日もあった。その後、連日、移動性高気圧におおわれるようになり、急速に春めいてきた。しかし月末には北高型となり、はだ寒くなった。下旬平均気温は平年より1.5℃位低く、日照時間は平年の120%位でやや多く、降水量は平年の30~40%と少なかった。

月平均気温は平年より2℃位低く、松江では3日の低温の月の順位は第2位(1940年以来)、浜田は第5位(1893年以来)西郷は第2位(1939年以来)、となり寒い3月であった。日照時間は平年並であったが降水量は少なく平年の半分程度、3月の少雨の月の順位は松江第4位、浜田第3位、西郷第2位となった。県内の平均気温の分布は平野部で5~6℃、山地沿いで1~2℃、降水量分布は県東部から中部の平野部を中心に30~50mm、山沿いと西部で70~90mmであった。

4 月 気温の変動大きく、低温傾向づく

高気圧が日本海をおおうことが多く、北高型の気圧配置になりやすく、北東から東の風が平年より冷たい海面を吹走してきて、4月としては低温傾向のづついた月となった。しかし日本海を通る低気圧もあって南寄りの気流で昇温する日もあり、気温の変動は大きかった。上旬始めは北高型で気温は低かったが3日から5日にかけて、低気圧が日本海を通り20~30mmの降水があり春らしくなった。上旬後半は再び北高型となり寒さが戻った。上旬平均気温は平年より2℃位低く、日照時間は平年の60~80%、降水量は80~120%、中旬に入り14日まで好晴がつづき、そめいよしの桜の開花は浜田9日、松江13日、西郷17日で季節は10日から半月遅れの状態であった。19日には低気圧が西日本を通り40~70mmの降水量があり、花冷えとなった。気温は平年より1℃近く低く、日照・降水量は平年並、但し西部の降水量は240%と多かった。下旬に入り、暖化した高気圧によって次第に昇温し月末30日に低気圧によって20~40mmの降水量があった。気温は引きつづき1℃内外低く日照時間はほぼ平年並、降水量は50~80%で少なかった。

月平均気温は平年より1.0~1.5℃低く、西郷では4月の低温の月の順位第5位日照時間も平年の85~90%で松江では少照の順位第5位、降水量は中旬に多く降ったため月合計では平年並であった。月平均気温の分布は中国山地沿いは9~10℃、平野部で11~12℃、降水量の分布は県南西部で140mm以上、佐田方面で140mmと多く、平野部と横田方面で100mm位と少なかった。

5 月 少雨、多照、低温傾向

低気圧や前線のため降水があったのは、月始めと月の中頃及び月末の3回で、その他の日は、オホーツク海方面に中心をもつ高気圧が安定して西に拡がり日本海から山陰地方をおおい、無降水の好

天気がつづいた。上旬始め低気圧が日本海を通り雷雨があり20～30mmの降水量があった。その後は高気圧におおわれ好晴がつづいた。旬平均気温は1℃位低く、日照時間は平年の130%位、降水量は20～30%と少なかった。中旬で天気にくずれたのは13～16日で、一時はしり梅雨模様となった。降水量は25～55mm、その他の日は帯状高気圧におおわれることが多く、晴れた。旬平均気温は平年より1～4℃低く経過した。下旬も引きつづいて帯状高気圧におおわれ無降水の好晴がつづいた。28～29日上空に寒気が入り雷を伴って10～30mmの降水量があった。下旬気温は前半低目、後半は高目、日照は平年の120～140%と多く、降水量は30～50%と少なかった。

5月、梅雨前線は沖縄方面を東西にのび、時々北上して四国南方海上まで北上したが降雨域は山陰までは及ばなかった。気温も北東風がつづいて時々寒気が流入し、平年より高くなったのは7～13日、26日～月末で、その他の日は低温傾向に経過した。

5月の平均気温は平年より0.7～1.2℃低く、日照時間は平年の110～130%、降水量は40～60%と少なく、月降水量の少ない値では西郷57.7mmで第4位、松江が56.5mmで第5位となった。月平均気温の分布は中国山地沿いで14～15℃、平野部で16℃位で温度の傾斜は小さく、降水量も山沿いで100～120mm、平野部で60～80mmで少なかった。

なお、30日には兵庫県南西部（山崎活断層）を震源とする地震が発生した。

6 月 入梅平年並、高温、下旬東部中心に大雨

日本の東海上に中心をもつ安定した高気圧が西に拡って、西日本もこれにおおわれて好晴がつづき上・中旬共気温は平年より3℃位高く経過した。7日は日本海を前線が南下してきて梅雨前線となり、雨が降り中国地方も入梅となった（平年と同じで昨年より5日早い）。下旬に入り梅雨前線は西日本の南岸沖で顕在化して活動が活発となった。24日から前線は北上してきて、県南西部で雨が降り始め次第に東部に拡がったが日降水量は5～10mm、南西部のみ20～25mm、25日前線は山陰沖に北上し東部で30～50mm、午後小止みとなり、西部では25日夕方頃から降り始め10～20mm降った。26日も前線は島根県沖ではぼ停滞し活動は活発であり、夜半近くなって急速に南下した。26日の降水量は東部が多く100～150mm、西部80～100mm、隠岐50～60mm、最大は福光170mm、1時間最大は鹿島35mm（26日日13時）、24～27日の総降水量は東部140～190mm、西部80～130mm、隠岐80～100mmであった。この雨により小規模な浸水・冠水などの被害があった。

松江では26日の雨で日降水量と1時間最大降水量は共に順位は第5位、月平均気温も高く、松江・西郷は第4位、浜田は第5位であった。月平均気温は平年より1.2～1.7℃高く、日照時間は平年の110%内外、降水量は松江が多く、平年の135%、浜田118%、西郷は少なく67%であった。月

平均気温の分布は中国山地沿いで20～21℃、平野部で22℃位、月降水量は県南西部と吾妻山付近から大田方面にかけて250mm以上で400mm内外の多雨の地域もあり、原山から三隅方面にかけて200mm以下の少雨の区域もあった。

7 月 西部中心に大雨 14日梅雨明け後、変形夏型

月始めは梅雨前線の活動が弱く晴れた日がつづいたが、梅雨末期に入り活動も時々活発となって、5日から7日にかけて強い雨が各地域で降り30～60mmの降水量があった。又、13日には西部を中心に40～90mmの強雨があり、14日は中国地方も梅雨明けとなった（平年より4日早く、昨年より11日早い）。

梅雨明け後は高気圧の緯度が高い変形夏型で不安定な気象状態で山沿いを中心に毎日のように所々で俄雨が合ったが、29日台風7号が四国沖から東支那海へ西進したあと安定した気象状態となった。

7月の気温としては平年並かやや高目の+0.5～+1.0℃、日照時間も平年並かやや多目の103～115%、降水量は松江・浜田は30～50%と少なく、西郷は76%とやや少なかった。月平均気温分布は中国山地沿いが24℃以下、平野部は26℃以上となっており、降水量の分布は県西部が150～250mmと多く、東部が100mm以下と少なかった。隠岐は150mm内外であった。

8 月 高温、少雨、多照、台風10号

中旬までは西太平洋の勢力の強い夏の高気圧が日本をおおい、安定した夏型で連日晴れ上がった天気午後には雲が発生することもあったが猛暑がつづいた。15日から16日にかけて一時寒気が入って10～15mmの雨が降った。台風10号は東支那海を北上し進路を北東に変えて、21日夕方朝鮮海峡を通過し、22日0時から3時にかけて島根県に最も近づいて日本海を北東進した。特に隠岐地方では北西方約100kmを通過した。この台風による最大風速は西郷で WSW 17.6 m/s、浜田 SW 13.2 m/s、松江 W 12.9 m/s、降水量は県南西部で150～200mmと多く、少なかったのは県中部山沿いと東部で20～50mm、隠岐は30～50mm、又22日から23日にかけて台風による高潮が発生した。25日からは再び安定した高気圧におおわれきびしい残暑がつづいた。27日隠岐地方では前線活動により100mm余りの大雨が降った。

8月の平均気温は平年より1.1～1.4℃高く、松江で27.8℃（第2位）、西郷は26.9℃（第5位）、日照時間は平年の120%位、降水量は松江で平年の29%、浜田42%と少なく、西郷は100%で平年と同量であった。月平均気温の分布は中国山地沿いで25℃位、平野部で27℃以上、降水量は県東部と中部で60mm以下、南西部と赤名方面で100～200mmと多かった。

9 月 月始め残暑きびしく、その後次第に秋深まる

9月3日まできびしい残暑がつづき、平均気温は平年より3～4℃高かった。4日から5日にかけて前線が南下してきて西日本を通り冷涼な秋の移動性高気圧の圏内に入り、気温も7～8℃急降して平年より2℃位低くなった。前線南下時に本土側で30～50mm、隠岐では100～110mmの降水量があった。その後、周期的に天候は変化するようになり、秋晴れの日が多くなった。

14日午前9時前、長野県西部地震（M 6.9）が発生し長野県下では土石流等によって死者行方不明29名を含む災害となった。中旬から下旬にかけて気温は引きつづき下降し、秋も深まってきて降水量は少なかった。台風は13、14、15号が発生したが日本には影響は全くなく、晴れることの多い日が28日までつづいた。

月平均気温は平年並、日照時間も平年並、降水量は松江が平年の47%、浜田53%と半分で、西郷が87%とやや少なかった。月平均気温の分布は中国山地沿いで19～20℃、平野部は22℃位、月降水量の分布は中部と東部が少なく90～110mm、原山付近は60mm以下、多かったのは西部の十種峯方面が130～200mm、吾妻山付近が140mm位であった。

10 月 少雨、多照、寒気流入3回

10月に入り日本海を通った低気圧と前線によって2日から3日にかけて県下で20～60mmの降水量があった。秋雨前線の活動も弱く、秋雨の期間も短かく、又、台風も17号から23号まで7個発生したが日本本土には接近しなかったので、まとまった降水をもたらす原因にはならず、月を通しては少雨、多照であった。寒気は5日頃と21～22日、30日と3回流入して小寒い日があったが、その他の日は移動性高気圧におおわれた日が多く、昼間は気温も昇って暖かであった。8、9、10月の3か月間の合計降水量を比較してみると松江の平年値は505.6mmに対して、今年は、232.0mmで平年の46%に過ぎず、これは水不足の年といわれた昭和48年の208.0mm（41%）以来の少雨の値を示した。最小湿度は浜田が15日に27%を記録し10月としては第1位、西郷が21日に31%を記録し第3位となっている。又、22日朝は冷えこみが強く西郷で最低気温3.8℃で第4位となった。月平均気温は浜田が平年より0.2℃高く、松江・西郷は0.3～0.5℃低くなった。日照時間は113～119%で平年より多く、降水量は41～65%で平年よりかなり少なかった。月平均気温の分布は中国山地沿いで12～13℃、平野部で15～16℃、降水量の分布は西部山地で80～100mm、西部の平野部で50～60mm、東部は比較的少なく50～70mmであった。

11 月 水不足一応解消、少雨傾向、小春日和多し

月始め一時冬型になったがその後、移動性高気圧におおわれ好晴がつづき4日には松江でも初霜を観測（平年は11月20日）、上旬は降水はほとんど無く水不足の状態がつづいた。中旬に入り低気圧を伴う気圧の谷が4日周期で通りその都度降水があって合計で70～100mmのまとまった降水になり、水不足は次第に解消してきた。19日は前線の通過後、北～北東と風が強まり最大瞬間風速は西郷23.4m/s、松江22.4m/s、浜田20.5m/sを記録し若干の被害の発生した所もあった。月後半も天気は周期的に変化し割合に晴れる日が多く、朝方は冷えこんでも昼間は気温も上り小春日和の日が多かった。23日朝、松江でも初氷が張った（平年12月3日）。台風は24、25、26号の3個が発生したが本邦には全く影響はなかった。

月平均気温は平年より0.2～0.6℃高く、日照時間は平年の119～126%とやや多く、降水量は松江が平年の66%と少なく、浜田・西郷は111～134%とやや多かった。極値の順位は松江で最小湿度が28%（3日）で第1位、日最高気温24.5℃（7日）第3位、西郷は日降水量58.5mm（15日）第2位、月間日照時間の多い値166.5hで第3位などがあった。月平均気温の分布は中国山地沿いで8～9℃、平野部で11～13℃、月合計降水量の分布は平野部では100～140mmで多く、山地沿いは60～100mmで少なく、波佐方面のみ120mmの多い地域があった。

12 月 前半暖冬気味、年末クリスマス寒波

12月中旬前半までは、11月から引きつづいて暖冬気味で、中旬初めは気温が平年より5～6℃高かったが中旬中頃から次第に下降傾向となった。上旬は気圧の谷が4日おき位に通ってその都度10～40mmのまとまった降水量があった。又、上旬は度々濃霧が沿岸地方で発生した。中旬は低気圧を伴った気圧の谷が度々通り曇雨天の日が毎日つづき、晴れたのは13日のみであった。下旬に入り強い寒気団の南下によって気温は平年より5～6℃低くなり、クリスマス寒波となった。松江では積雪25cmを記録した。寒波は一時小康状態を経て31日までつづいた。12月の日平均気温の最高と最低との差は12.6℃におよび、高極と低極との差は18.3℃になり変動が激しかった。月平均気温は平年より0.5～0.7℃低くなったが、これは下旬の寒波による影響が大きかった。日照は平年よりやや少ない76～91%、降水量はほぼ平年並の93～117%であった。順位の更新は松江で最小湿度32%（9日）で第1位になったほか、12月の積雪としては松江25cm（25日）が第3位、西郷28cm（29、30日）で第5位となった。12月の月平均気温の分布は中国山地沿いで3～4℃、平野部で6～7℃。降水量は波佐方面が200mm、佐田方面が180mmと多く、浜田、三隅、川本方面が120mm以下と少なかった。

3. 昭和59年発生

(1) 災害別

| 災害名 及び発生日 | 区分 | 農林水産施設 | | 農林水産物 | | |
|--------------------------------------|----|-----------|-------------|---------|-------------|-------------|
| | | 公共土木 | 農地 農業用施設 | 林道・治山 | 農産物 農業施設 | 林産物 林産施設 |
| 1. 昭和58年12月下旬から昭和59年 2月にかけての大雪と低温 | | 14,951 | | | 521,401 | 1,381,065 |
| 2. 冬期風浪（1月3日） | | 74,788 | | | | |
| 3. 融雪（1月8日） | | 2,128 | | | | |
| 4. 融雪（2月25日） | | 37,264 | | | | |
| 5. 融雪（4月5日） | | 79,760 | | | | |
| 6. 地すべり（4月8日） | | 75,425 | | | | |
| 7. 降雹（5月1日） | | | | | 882 | |
| 8. 大雨（6月24日～6月26日） | | 2,284,292 | 467,951 | 201,508 | 167,747 | |
| 9. 大雨（7月12日～7月13日） | | 38,052 | | 10,577 | | |
| 10. 大雨（7月20日） | | 4,095 | | | | |
| 11. 台風10号（8月21日～8月22日） | | 94,312 | | | 1,024,609 | |
| 12. 大雨（8月27日） | | 16,058 | | | | |
| 13. 強風（11月19日～11月20日） | | | | | | |
| 14. 大雪（12月24日～12月25日） | | | | | 2,416 | |
| 計 | | 2,721,125 | 467,951 | 212,085 | 1,717,055 | 1,381,065 |

注1. 本表のうち、公共土木、農林水産施設及び教育施設の項目の一部については、査定額を掲

注2. ※死者2名のうち1名は、昭和58年12月27日に発生したもの。

災害被害額等一覧表

(消防庁報告「災害年報」資料)

(金額単位：千円)

| 教育施設 | 公共建物 | その他 | 計 | 人的 | | 住家 (棟) | 民有非住家 (棟) |
|-------|------|-----|-----------|----|----|-----------|--------------|
| | | | | 死者 | 負傷 | | |
| 2,579 | 140 | 300 | 1,920,436 | ※2 | 2 | 28 | 19 |
| | | | 74,788 | | | | |
| | | | 2,128 | | | | |
| | | | 37,264 | | | | |
| | | | 79,760 | | | | |
| | | | 75,425 | | | | |
| | | | 882 | | | | |
| 697 | | | 3,122,195 | | 2 | 274 | 29 |
| | | | 48,629 | | | | 1 |
| | | | 4,095 | | | | |
| | | | 1,118,921 | | | 4 | 3 |
| | | | 16,058 | | | | |
| | | | — | | | 16 | 5 |
| | | | 2,416 | | | | |
| 3,276 | 140 | 300 | 6,502,997 | ※2 | 4 | 322 | 57 |

上した。

(2) 災害種別・市町村別

| 区分 市町村名 | 公 共 土 | | | | | | | | | | | |
|-------------------------------|-------|-----------|-----|--------|------------------------|--------|-----|-----------|-----|-------|-----|--------|
| | 河 川 | | 砂 防 | | 急 傾 斜 地 崩 壊 防 止 施 設 | | 道 路 | | 橋 梁 | | 港 湾 | |
| | ヶ所 | 金 額 | ヶ所 | 金 額 | ヶ所 | 金 額 | ヶ所 | 金 額 | ヶ所 | 金 額 | ヶ所 | 金 額 |
| 松 江 市 | 53 | 126,111 | | | | | 32 | 48,299 | 1 | 2,345 | | |
| 鹿 島 根 町 | 2 | 8,062 | | | | | 5 | 17,425 | | | | |
| 島 根 町 | 1 | 505 | | | | | 1 | 1,245 | | | | |
| 美 東 町 | 3 | 4,810 | | | | | 5 | 14,579 | | | | |
| 保 出 関 雲 町 | 1 | 790 | | | | | | | | | | |
| 八 玉 六 八 雲 湯 道 束 町 | 9 | 14,472 | | | | | | | | | | |
| 八 玉 六 八 雲 湯 道 束 町 | 1 | 1,044 | | | | | 1 | 1,237 | | | | |
| 八 玉 六 八 雲 湯 道 束 町 | 3 | 2,420 | | | | | 1 | 659 | | | | |
| 安 広 伯 来 瀬 太 町 | 47 | 450,216 | | | | | 6 | 9,672 | | | | |
| 安 広 伯 来 瀬 太 町 | 11 | 37,729 | | | | | 24 | 33,134 | | | | |
| 安 広 伯 来 瀬 太 町 | 11 | 27,893 | 1 | 2,653 | | | 12 | 31,108 | | | | |
| 大 加 木 三 吉 掛 頼 赤 仁 横 町 | 38 | 97,831 | 1 | 4,820 | | | 24 | 38,561 | | | | |
| 大 加 木 三 吉 掛 頼 赤 仁 横 町 | 5 | 29,763 | | | | | 1 | 1,945 | | | | |
| 大 加 木 三 吉 掛 頼 赤 仁 横 町 | 5 | 4,286 | | | | | 4 | 9,467 | | | | |
| 大 加 木 三 吉 掛 頼 赤 仁 横 町 | 7 | 8,915 | | | | | 19 | 16,698 | | | | |
| 大 加 木 三 吉 掛 頼 赤 仁 横 町 | 7 | 16,073 | | | | | 7 | 12,094 | | | | |
| 大 加 木 三 吉 掛 頼 赤 仁 横 町 | 18 | 34,545 | | | | | 25 | 36,533 | | | | |
| 大 加 木 三 吉 掛 頼 赤 仁 横 町 | 22 | 40,265 | | | | | 3 | 1,287 | | | | |
| 大 加 木 三 吉 掛 頼 赤 仁 横 町 | 22 | 40,265 | | | | | 10 | 31,874 | | | | |
| 大 加 木 三 吉 掛 頼 赤 仁 横 町 | 2 | 6,181 | | | | | 10 | 12,106 | | | | |
| 大 加 木 三 吉 掛 頼 赤 仁 横 町 | 6 | 12,241 | | | | | 38 | 84,379 | | | | |
| 出 平 斐 佐 多 湖 大 町 | 15 | 35,657 | | | | | 12 | 22,925 | | | | |
| 出 平 斐 佐 多 湖 大 町 | 35 | 82,875 | | | | | 9 | 21,455 | | | | |
| 出 平 斐 佐 多 湖 大 町 | 2 | 1,385 | | | | | 18 | 29,179 | | | | |
| 出 平 斐 佐 多 湖 大 町 | 2 | 1,188 | | | | | 3 | 4,607 | | | | |
| 出 平 斐 佐 多 湖 大 町 | 1 | 952 | | | | | | | 1 | 1,989 | | |
| 出 平 斐 佐 多 湖 大 町 | 1 | 617 | | | | | 2 | 1,607 | | | | |
| 出 平 斐 佐 多 湖 大 町 | 2 | 6,573 | | | | | 2 | 1,607 | | | | |
| 大 温 泉 津 摩 町 | 43 | 155,203 | 2 | 1,564 | | | 99 | 149,837 | | | | |
| 大 温 泉 津 摩 町 | 10 | 14,395 | 2 | 4,381 | | | 11 | 11,185 | | | | |
| 大 温 泉 津 摩 町 | 11 | 16,373 | | | | | 9 | 10,807 | | | | |
| 川 邑 大 羽 瑞 石 桜 町 | | | | | | | 1 | 1,027 | | | | |
| 川 邑 大 羽 瑞 石 桜 町 | | | | | | | 1 | 1,620 | | | | |
| 川 邑 大 羽 瑞 石 桜 町 | | | | | | | | | | | | |
| 川 邑 大 羽 瑞 石 桜 町 | | | | | | | 2 | 14,923 | | | | |
| 川 邑 大 羽 瑞 石 桜 町 | | | | | | | 1 | 1,289 | | | | |
| 浜 江 金 旭 弥 三 益 美 匹 町 | 14 | 65,577 | | | | | 46 | 116,157 | | | | |
| 浜 江 金 旭 弥 三 益 美 匹 町 | 10 | 34,764 | | | | | 18 | 22,946 | | | | |
| 浜 江 金 旭 弥 三 益 美 匹 町 | 6 | 15,625 | | | | | 12 | 22,684 | | | | |
| 浜 江 金 旭 弥 三 益 美 匹 町 | 1 | 5,130 | | | | | 3 | 6,477 | | | | |
| 浜 江 金 旭 弥 三 益 美 匹 町 | 3 | 14,859 | | | | | 3 | 4,338 | | | | |
| 浜 江 金 旭 弥 三 益 美 匹 町 | 1 | 4,177 | | | | | 20 | 52,485 | | | | |
| 津 和 野 日 柿 六 日 市 町 | 6 | 6,880 | | | | | 38 | 48,023 | | | | |
| 津 和 野 日 柿 六 日 市 町 | 1 | 5,220 | | | | | 15 | 30,636 | | | | |
| 津 和 野 日 柿 六 日 市 町 | 9 | 10,618 | | | | | 15 | 86,206 | | | | |
| 津 和 野 日 柿 六 日 市 町 | 1 | 773 | | | | | 9 | 9,193 | | | | |
| 津 和 野 日 柿 六 日 市 町 | 1 | | | | | | 7 | 17,407 | | | | |
| 津 和 野 日 柿 六 日 市 町 | 1 | 4,045 | | | 1 | 17,373 | 3 | 4,439 | | | | |
| 西 布 五 都 海 西 知 郷 施 箇 万 士 島 夫 村 | | | | | | | 2 | 6,862 | | | 1 | 2,931 |
| 西 布 五 都 海 西 知 郷 施 箇 万 士 島 夫 村 | 3 | 7,295 | | | | | 1 | 948 | | | | |
| 西 布 五 都 海 西 知 郷 施 箇 万 士 島 夫 村 | | | 1 | 953 | | | | | | | 1 | 22,354 |
| 西 布 五 都 海 西 知 郷 施 箇 万 士 島 夫 村 | | | | | | | | | | | 2 | 25,285 |
| 計 | 430 | 1,414,333 | 7 | 14,371 | 1 | 17,373 | 588 | 1,101,614 | 2 | 4,334 | 2 | 25,285 |

(金額単位：千円)

| 木 | | 農 林 水 産 施 設 | | | | | | | |
|-----|---------|-------------|--------|--------|-----------|---------|---------|-----|--------|
| 漁 港 | | 小 計 | 農 地 | | 農 業 用 施 設 | | 小 計 | 林 道 | |
| ヶ所 | 金 額 | 金 額 | 面積(ha) | 金 額 | ヶ所 | 金 額 | 金 額 | ヶ所 | 金 額 |
| | | 176,755 | 0.22 | 1,869 | 4 | 5,637 | 7,506 | 1 | 600 |
| | | 25,487 | | | | | | | |
| | | 1,750 | 0.02 | 369 | 3 | 1,744 | 2,113 | | |
| | | 19,389 | | | | | | | |
| | | 790 | | | | | | | |
| | | 14,472 | 0.04 | 855 | 1 | 638 | 1,493 | 1 | 200 |
| | | 2,281 | | | | | | | |
| | | 3,079 | | | | | | | |
| | | 459,888 | 0.03 | 403 | 10 | 13,344 | 13,747 | | |
| | | 70,863 | 0.07 | 733 | 1 | 685 | 1,418 | | |
| | | 61,654 | 0.13 | 1,092 | 8 | 6,161 | 7,253 | | |
| | | 141,212 | 0.94 | 11,456 | 15 | 16,679 | 28,135 | 1 | 500 |
| | | 31,708 | 0.10 | 2,155 | 6 | 6,326 | 8,481 | | |
| | | 13,753 | 0.29 | 4,055 | 8 | 9,074 | 13,129 | | |
| | | 25,613 | 0.20 | 1,426 | 4 | 13,866 | 15,292 | | |
| | | 28,167 | | | | | | | |
| | | 71,128 | 0.19 | 2,057 | 9 | 10,724 | 12,781 | 1 | 5,775 |
| | | 1,287 | | | | | | | |
| | | 72,139 | 0.13 | 767 | 1 | 782 | 1,549 | | |
| | | 18,287 | | | | | | | |
| | | 96,620 | | | 3 | 2,151 | 2,151 | | |
| | | 58,582 | 0.02 | 302 | 9 | 67,197 | 67,499 | 6 | 3,583 |
| | | 104,330 | 0.25 | 3,416 | 63 | 78,718 | 82,134 | 7 | 6,426 |
| | | 1,385 | | | | | | | |
| | | 30,367 | 0.44 | 4,738 | 2 | 1,533 | 6,271 | 3 | 1,863 |
| | | 5,559 | | | 1 | 5,381 | 5,381 | 1 | 250 |
| | | 2,606 | | | 3 | 3,083 | 3,083 | 1 | 734 |
| 1 | 35,937 | 44,117 | | | | | | | |
| | | 306,604 | 1.67 | 13,422 | 71 | 84,062 | 97,484 | 1 | 574 |
| | | 29,961 | | | 2 | 2,404 | 2,404 | | |
| | | 27,180 | 0.27 | 3,517 | 1 | 451 | 3,968 | 2 | 700 |
| | | 1,027 | | | | | | | |
| | | 1,620 | 0.68 | 7,580 | 10 | 14,797 | 22,377 | | |
| | | 14,923 | | | | | | | |
| | | 1,289 | | | | | | | |
| | | 181,734 | 0.03 | 1,076 | 4 | 4,890 | 5,966 | | |
| | | 57,710 | 0.09 | 1,684 | 7 | 5,593 | 7,277 | 1 | 413 |
| | | 38,309 | | | | | | | |
| | | 11,607 | | | | | | | |
| | | 19,197 | | | | | | | |
| | | 56,662 | 0.07 | 964 | 3 | 2,492 | 3,456 | 7 | 2,283 |
| 1 | 29,468 | 84,371 | 11.26 | 20,945 | 17 | 20,813 | 41,758 | 1 | 4,833 |
| | | 35,856 | | | | | | | |
| | | 86,206 | | | | | | 5 | 10,577 |
| | | 19,811 | | | | | | | |
| | | 18,180 | 0.65 | 1,688 | 3 | 2,157 | 3,845 | | |
| | | 25,857 | | | | | | | |
| 5 | 69,222 | 79,015 | | | | | | | |
| | | 8,243 | | | | | | | |
| 1 | 1,408 | 24,715 | | | | | | | |
| 1 | 1,836 | 1,836 | | | | | | | |
| 1 | 5,944 | 5,944 | | | | | | | |
| 10 | 143,815 | 2,721,125 | 17.79 | 86,569 | 269 | 381,382 | 467,951 | 39 | 39,311 |

| 区分 市町村名 | 農林水産施設 | | | 農 林 水 | | | | | |
|------------|--------|---------|---------|----------|-----------|-----------|---------|---------|---------|
| | 治 山 | | 小 計 | 農 作 物 | | 果 樹 等 樹 体 | | 農 業 施 設 | |
| | ヶ所 | 金 額 | 金 額 | 面積 (ha) | 金 額 | 面積 (ha) | 金 額 | 件数 | 金 額 |
| 松江市 | 4 | 6,000 | 6,600 | 230 | 27,118 | 11.4 | 1,743 | 13 | 7,245 |
| 島根県 | | | | 100 | 7,000 | | | | |
| 美保町 | 1 | 1,000 | 1,000 | 37 | 1,500 | | | | |
| 東雲町 | | | | 30 | 912 | 0.06 | 60 | | |
| 八雲村 | | | 200 | 93 | 1,350 | | | | |
| 玉湯町 | | | | | | 0.3 | 300 | 3 | 1,760 |
| 六道町 | 2 | 6,000 | 6,000 | 94.05 | 19,800 | 7.2 | 2,750 | 2 | 400 |
| 八束町 | | | | | | | | 42 | 1,134 |
| 安来市 | | | | 406.3 | 77,087 | 0.63 | 550 | 26 | 5,699 |
| 広瀬町 | 1 | 3,000 | 3,000 | 185.8 | 20,927 | | | 3 | 1,440 |
| 伯耆町 | | | | 1.0 | 882 | 43 | 43,300 | 1 | 50 |
| 大東町 | | | 500 | 180.01 | 23,431 | 29.4 | 6,970 | 6 | 2,030 |
| 加茂町 | | | | 9.8 | 270 | 13.83 | 17,092 | 52 | 7,506 |
| 木次町 | 1 | 4,000 | 4,000 | 50 | 4,987 | 17.36 | 5,720 | 5 | 1,360 |
| 三刀屋町 | | | | 217.88 | 35,580 | 29.6 | 14,350 | 8 | 8,086 |
| 吉田村 | | | | 196.25 | 121,250 | 10.4 | 4,510 | 5 | 1,434 |
| 掛合町 | 4 | 11,000 | 16,775 | 98.8 | 14,280 | 20.5 | 8,108 | 7 | 510 |
| 赤原町 | | | | 67.04 | 21,022 | 7.0 | 2,827 | 5 | 350 |
| 多田町 | | | | 80 | 36,000 | 3.65 | 1,640 | 4 | 930 |
| 横田町 | | | | 300 | 35,320 | 9.1 | 2,255 | | |
| 出雲市 | 4 | 7,500 | 11,083 | 1,174.53 | 236,951 | 4.7 | 1,835 | 54 | 16,305 |
| 平田市 | 16 | 76,500 | 82,926 | 721.9 | 81,164 | 1.2 | 1,200 | 10 | 8,000 |
| 斐川町 | 1 | 11,000 | 11,000 | 674.8 | 99,180 | 0.2 | 40 | 30 | 8,000 |
| 佐田町 | | | 1,863 | 137.16 | 38,513 | 0.12 | 101 | 10 | 5,100 |
| 多田町 | | | 250 | 14.5 | 3,709 | | | | |
| 湖陵町 | | | 734 | 54.5 | 12,578 | 0.2 | 120 | | |
| 大社町 | 1 | 1,500 | 1,500 | 177.55 | 30,506 | | | 2 | 1,000 |
| 大田市 | 1 | 1,500 | 2,074 | 157.32 | 41,012 | 34.6 | 16,217 | 27 | 19,209 |
| 温泉町 | 8 | 18,800 | 18,800 | 63.3 | 15,700 | 0.14 | 70 | 9 | 3,000 |
| 仁摩町 | | | 700 | 13 | 3,410 | | | | |
| 川本町 | | | | 60 | 9,966 | 16.4 | 5,324 | 7 | 5,056 |
| 邑智村 | | | | 30 | 6,727 | 29 | 13,400 | 1 | 600 |
| 大須美村 | | | | 10 | 1,260 | 1 | 200 | | |
| 瑞穂村 | | | | 20 | 5,580 | 5 | 850 | | |
| 石見江村 | | | | 197 | 50,145 | 1 | 160 | 6 | 1,600 |
| 桜江町 | | | | 116 | 26,100 | 17 | 2,650 | 16 | 8,699 |
| 濱田市 | 10 | 2,650 | 2,650 | 50.25 | 6,180 | 29 | 26,300 | 2 | 100 |
| 江津市 | 7 | 10,324 | 10,737 | 72.31 | 10,831 | 2.2 | 1,892 | 16 | 11,266 |
| 金城町 | | | | 70 | 2,480 | 0.5 | 80 | 3 | 720 |
| 旭町 | | | | 160.1 | 9,413 | 1.0 | 500 | 9 | 3,966 |
| 弥生村 | | | | 180.22 | 12,530 | 2.3 | 1,520 | 40 | 16,540 |
| 三隅町 | 4 | 12,000 | 14,283 | 32.03 | 4,090 | 0.7 | 420 | 13 | 5,556 |
| 益美町 | | | 4,833 | 5 | 310 | 0.4 | 160 | 5 | 800 |
| 美都町 | | | | 54 | 6,080 | 1.5 | 360 | | |
| 見野町 | | | 10,577 | 12.5 | 3,759 | 6.1 | 5,500 | | |
| 和原町 | | | | 1.5 | 1,193 | 1.9 | 1,680 | 2 | 5,080 |
| 日柿村 | | | | 144.5 | 30,714 | 13.7 | 5,200 | | |
| 六日市町 | | | | 26.5 | 11,781 | 4.5 | 2,260 | | |
| 西郷町 | | | | 11 | 2,290 | | | | |
| 布都方村 | | | | | | 0.5 | 140 | | |
| 五箇村 | | | | 16 | 2,946 | 2.8 | 1,000 | | |
| 都方村 | | | | 23.65 | 11,144 | 1.0 | 500 | 1 | 50 |
| 海士村 | | | | 10.4 | 765 | | | | |
| 西ノ島町 | | | | 33.6 | 4,840 | | | | |
| 知夫村 | | | | 1.1 | 69 | | | | |
| 計 | 65 | 172,774 | 212,085 | 7,103.15 | 1,291,432 | 384.47 | 202,285 | 445 | 160,581 |

(金額単位：千円)

| 産 物 | | | | 教育施設 | | 公共建物 | その他 | 合 計 |
|--------|-----------|---------|-----------|------|-------|------|-----|-----------|
| 畜産施設 | 小 計 | 林 産 物 | | 校数 | 金 額 | 金 額 | 金 額 | 金 額 |
| 金 額 | 金 額 | 面積 (ha) | 金 額 | | | | | |
| | 36,106 | 9.2 | 12,185 | | | | | 239,152 |
| | 7,000 | | | | | | | 32,487 |
| | 1,500 | | | | | | | 5,363 |
| | 972 | 0.1 | 100 | | | | | 20,489 |
| | 1,350 | 50.0 | 3,800 | | | | | 1,762 |
| | 2,060 | | | | | | | 21,315 |
| | 22,950 | 0.3 | 7 | | | | | 4,341 |
| | 1,134 | | | | | | | 32,036 |
| | 83,336 | | | | | | | 1,134 |
| | 22,367 | 61.1 | 11,800 | | | | | 556,971 |
| | 44,232 | 60.0 | 5,980 | | | | | 109,448 |
| | 32,431 | 120.0 | 23,532 | | | | | 119,119 |
| | 24,868 | 7.0 | 1,558 | | | | | 225,810 |
| | 12,067 | 145.0 | 27,080 | | | | | 66,615 |
| | 58,016 | 345.0 | 45,075 | | | | | 70,029 |
| | 127,194 | 277.0 | 42,407 | | | | | 143,996 |
| | 22,898 | 784.0 | 180,951 | | | | | 197,768 |
| 5,540 | 29,739 | 329.0 | 53,387 | | | | | 304,533 |
| 3,000 | 41,570 | 289.0 | 50,915 | 1 | 1,946 | | | 84,413 |
| | 37,575 | 310.0 | 38,245 | | | | | 168,119 |
| | 59,231 | 221.0 | 35,830 | | | | | 94,107 |
| | 255,091 | 2.3 | 4,347 | | | | | 193,832 |
| 773 | 91,137 | 0.3 | 255 | | | | | 396,602 |
| | 107,220 | | | | | | | 360,782 |
| | 43,714 | 43.0 | 4,687 | | | | | 119,605 |
| | 3,709 | 1.1 | 1,786 | | | | | 86,902 |
| | 12,698 | | | | | | | 16,685 |
| | 31,506 | | | | | | | 19,121 |
| | 115,156 | 36.1 | 5,108 | | | 140 | 300 | 77,123 |
| 38,718 | 18,770 | 0.2 | 230 | | | | | 526,866 |
| | 3,410 | 1.7 | 199 | | | | | 70,165 |
| | 20,346 | 43.0 | 7,622 | | | | | 35,457 |
| | 20,727 | 148.0 | 29,306 | 1 | 633 | | | 28,995 |
| | 1,460 | 130.0 | 16,520 | | | | | 74,663 |
| | 6,430 | 100.0 | 12,037 | | | | | 17,980 |
| 1,000 | 52,905 | 143.0 | 25,897 | | | | | 18,467 |
| | 37,449 | 136.0 | 26,163 | | | | | 78,802 |
| | 32,580 | 72.0 | 10,840 | | | | | 78,535 |
| 200 | 24,189 | 15.0 | 3,830 | | | | | 44,709 |
| 400 | 3,680 | 40.9 | 12,444 | | | | | 218,369 |
| 13,126 | 27,005 | 98.0 | 16,800 | 1 | 697 | | | 91,848 |
| | 30,590 | 99.0 | 16,895 | | | | | 82,811 |
| | 10,066 | 57.0 | 10,852 | | | | | 59,092 |
| | 1,270 | 23.0 | 5,053 | | | | | 40,115 |
| | 6,440 | 31.0 | 16,909 | | | | | 80,724 |
| | 9,259 | 10.1 | 4,356 | | | | | 154,311 |
| | 7,953 | 217.0 | 49,530 | | | | | 49,471 |
| | 35,914 | 241.0 | 234,390 | | | | | 154,266 |
| | 14,041 | 209.0 | 172,980 | | | | | 290,115 |
| | 2,290 | 94.0 | 62,445 | | | | | 209,046 |
| | 140 | 156.0 | 91,340 | | | | | 64,735 |
| | 3,946 | 19.8 | 2,274 | | | | | 117,337 |
| | 11,694 | 8.0 | 1,431 | | | | | 85,235 |
| | 765 | 14.0 | 1,428 | | | | | 1,431 |
| | 4,840 | 2.2 | 259 | | | | | 21,365 |
| | 69 | | | | | | | 1,024 |
| | | | | | | | | 29,555 |
| | | | | | | | | 1,905 |
| | | | | | | | | 5,944 |
| 62,757 | 1,717,055 | 5,199.4 | 1,381,065 | 3 | 3,276 | 140 | 300 | 6,502,997 |

| 区分 市町村名 | 人的 | | | 住 | | | | | | | | | |
|------------|----|----|----|----|----|---|----|----|----|------|----|-----|----|
| | 死者 | 重傷 | 軽傷 | 全壊 | | | 半壊 | | | 一部破損 | | | |
| | | | | 棟 | 世帯 | 人 | 棟 | 世帯 | 人 | 棟 | 世帯 | 人 | |
| 松島市 | | | | | | | | | | | | | |
| 鹿島町 | | | | | | | | | | | | | |
| 美東町 | | | | | | | | | | | | | |
| 八玉村 | | | | | | | | | | | | | |
| 安八市 | | | | | | | | | | | 16 | 16 | 63 |
| 大加木町 | | | | | | | | | | | | | |
| 三吉町 | | | | | | | | | | | | | |
| 掛頓村 | | | | | | | | | | | | | |
| 赤仁町 | | 1 | 1 | | | | | | | | | | |
| 出平市 | | | 1 | 1 | 1 | 5 | 1 | 1 | 4 | | | | |
| 斐佐町 | | | | | | | | | | | | | |
| 多湖大田 | | | | | | | | | | | | | |
| 温仁市 | | | | | | | | | | 24 | 24 | 74 | |
| 川色大羽瑞石 | | | | | | | | | | 2 | 2 | 5 | |
| 美須江 | | | | | | | | | | | | | |
| 田津市 | | | | | | | | | | | | | |
| 濱江金旭 | | | | | | | | | | 1 | 1 | 2 | |
| 三益美匹 | ※1 | | | | | | 2 | 2 | 6 | | | | |
| 野原市 | 1 | | 1 | | | | | | | | | | |
| 日柿六西布五都海西知 | | | | | | | | | | | | | |
| 計 | 2 | 1 | 3 | 1 | 1 | 5 | 3 | 3 | 10 | 43 | 43 | 144 | |

※昭和58年12月27日発生

| 家 | | | | | | | | | 民有非住家 |
|--------|--------|---------|-----------|-----------|------------|--------------|--------------|---------------|---------|
| 床上浸水 | | | 床下浸水 | | | 合計 | | | 棟 |
| 棟 | 世帯 | 人 | 棟 | 世帯 | 人 | 棟 | 世帯 | 人 | |
| | | | 23 | 23 | 88 | 23 | 23 | 88 | 2 |
| | | | 3 | 3 | 6 | 3 | 3 | 6 | |
| | | | 4 | 4 | 16 | 20 | 20 | 79 | 8 |
| | | | | | | | | | |
| 1 8 | 1 8 | 1 28 | 81 147 | 81 147 | 245 547 | 82 157 | 82 157 | 246 584 | 1 25 |
| | | | | | | 24 2 3 | 24 2 3 | 74 5 14 | 15 |
| | | | 1 | 1 | 2 | 1 | 1 | 2 | |
| | | | 4 | 4 | 16 | 1 4 | 1 4 | 2 16 | 1 |
| | | | | | | 2 | 2 | 6 | 3 |
| | | | | | | | | | 1 |
| | | | | | | | | | 1 |
| 9 | 9 | 29 | 266 | 266 | 934 | 322 | 322 | 1,122 | 57 |

4. 昭和59年中の気象予報警報等発表状況

注 日付の○印は日曜・祝祭日、△印は土曜日、時間内：勤務時間内、時間外：勤務時間外

※ { 時間内 { 平日 (月～金) 09:00 ~ 16:30
土 09:00 ~ 11:30
時間外 上記以外及び12/28～1/4の間

(1 月)

松江地方気象台発表分 (東部・西部)

| 日付 | 種 別 | 発 表 | | 解 除 等 | | |
|----|---------------------|-----|----|-------|---|-------|
| | | 時 | 分 | 日 | 時 | 分 |
| ① | な だ れ | 05 | 30 | 切 | | 替 |
| 3 | 強風・波浪・雷雨・なだれ | 05 | 30 | 切 | | 替 |
| 3 | 風雪・波浪・雷雨・着雪 | 13 | 20 | 切 | | 替 |
| 4 | 大雪・強風・波浪・雷雨・着雪 | 08 | 40 | 切 | | 替 |
| 4 | 大雪(警)、雷雨・波浪・着雪 | 16 | 20 | 切 | | 替 |
| 4 | ※大雪に関する情報第1号 | 20 | 40 | / | | |
| 5 | 大雪・強風・波浪・なだれ・着雪 | 05 | 30 | 切 | | 替 |
| 6 | 波浪・なだれ | 05 | 30 | 切 | | 替 |
| 6 | な だ れ | 10 | 50 | 切 | | 替 |
| 6 | 濃霧・なだれ | 21 | 15 | 切 | | 替 |
| △ | な だ れ | 05 | 40 | 切 | | 替 |
| △ | 強風・波浪・雷雨 | 22 | 40 | 切 | | 替 |
| ⑧ | 波浪・雷雨・なだれ | 05 | 20 | 切 | | 替 |
| ⑧ | 波浪・なだれ | 13 | 15 | 切 | | 替 |
| ⑧ | な だ れ | 17 | 10 | 切 | | 替 |
| 10 | 強風・波浪・なだれ | 12 | 40 | 切 | | 替 |
| 11 | 波浪・なだれ | 11 | 30 | 切 | | 替 |
| 12 | なだれ(東部・西部)・異常乾燥(西部) | 08 | 10 | 切 | | 替 |
| △ | 強風・波浪・なだれ | 18 | 30 | 切 | | 替 |
| ⑮ | 強風・波浪・雷雨・なだれ | 09 | 20 | 切 | | 替 |
| ⑮ | 風雪・波浪・雷雨・なだれ | 16 | 00 | 切 | | 替 |
| ⑮ | 大雪・着雪・なだれ・雷雨・強風・波浪 | 20 | 30 | 切 | | 替 |
| ⑯ | 大雪・強風・波浪・なだれ | 09 | 15 | 切 | | 替 |
| ⑯ | 強風・大雪・異常低温・波浪・なだれ | 17 | 50 | 切 | | 替 |
| 17 | 風雪・波浪・なだれ | 05 | 30 | 18 | | 13:15 |
| 19 | 波 浪 | 14 | 00 | 20 | | 10:00 |
| ⑳ | 大雪・波浪 | 17 | 35 | 切 | | 替 |

| 日付 | 種別 | 発表 | | 解除等 | | |
|----|--------------|----|----|-----|----|----|
| | | 時 | 分 | 日 | 時 | 分 |
| 23 | 波浪 | 05 | 40 | 23 | 21 | 40 |
| 25 | 波浪 | 07 | 30 | 切 | | 替 |
| 25 | 風雪・波浪 | 15 | 30 | 切 | | 替 |
| 26 | 大雪・強風・波浪・なだれ | 09 | 30 | 切 | | 替 |
| 27 | 風雪・波浪 | 05 | 40 | 切 | | 替 |
| △ | 強風・波浪 | 09 | 30 | 切 | | 替 |
| △ | 風雪・波浪 | 17 | 10 | 切 | | 替 |
| ⑳ | 大雪・強風・波浪・なだれ | 05 | 30 | 切 | | 替 |
| ⑳ | 波浪・なだれ | 09 | 30 | 切 | | 替 |
| ⑳ | なだれ | 16 | 30 | 切 | | 替 |
| 31 | 大雪・着雪・なだれ | 05 | 40 | 切 | | 替 |
| 31 | なだれ | 13 | 30 | 切 | | 替 |

西郷測候所発表分（隠岐地方）

| 日付 | 種別 | 発表 | | 解除等 | | |
|----|-------------|----|----|-----|----|----|
| | | 時 | 分 | 日 | 時 | 分 |
| 3 | 強風・波浪・雷雨 | 06 | 45 | 切 | | 替 |
| 3 | 風雪・波浪・雷雨 | 15 | 00 | 切 | | 替 |
| 4 | 大雪・波浪・雷雨・着雪 | 17 | 40 | 切 | | 替 |
| 6 | 波浪 | 06 | 10 | 切 | | 替 |
| 10 | 強風・波浪 | 15 | 20 | 切 | | 替 |
| 11 | 波浪・異常乾燥 | 11 | 30 | 切 | | 替 |
| 12 | 異常乾燥 | 08 | 50 | 12 | 17 | 00 |
| △ | 強風・波浪 | 18 | 10 | 切 | | 替 |
| ⑮ | 風雪・波浪 | 16 | 00 | 切 | | 替 |
| 17 | 波浪 | 07 | 50 | 18 | 11 | 30 |
| 19 | 波浪 | 14 | 00 | 20 | 10 | 00 |
| ㉒ | 波浪 | 18 | 15 | 23 | 21 | 40 |
| 25 | 風雪・波浪 | 15 | 30 | 切 | | 替 |
| 26 | 大雪・強風・波浪 | 16 | 30 | 切 | | 替 |
| 27 | 大雪・強風・波浪・着雪 | 17 | 00 | 切 | | 替 |
| △ | 風雪・波浪 | 10 | 10 | 切 | | 替 |
| ㉑ | 波浪 | 09 | 30 | ㉑ | 16 | 30 |

1 月 分 集 計

| 項目 | 地域 | 東部・西部 | | 東 部 | 西 部 | 隠岐地方 | | 計 | |
|--------|-----|-------|----|-----|-----|------|----|----|----|
| | | | | | | | | | |
| 発表又は切替 | 時間内 | 38 | 8 | | | 17 | 6 | 55 | 14 |
| | 時間外 | | 30 | | | | 11 | | 41 |
| 解 除 | 時間内 | 3 | 2 | | | 5 | 2 | 8 | 4 |
| | 時間外 | | 1 | | | | 3 | | 4 |
| 計 | 時間内 | 41 | 10 | | | 22 | 8 | 63 | 18 |
| | 時間外 | | 31 | | | | 14 | | 45 |

※ 情報1 (東部・西部)

(注) 東部・西部の注意報と西部のみの注意報が同時に発表された場合は「東部・西部」として扱った。(以下同じ)

(2 月)

松江地方气象台発表分 (東部・西部)

| 日 付 | 種 別 | 発 表 | | 解 除 等 | | |
|-----|-------------------|-----|----|-------|---|---------|
| | | 時 | 分 | 日 | 時 | 分 |
| 1 | 強風・波浪・なだれ | 17 | 30 | | | 替 |
| 2 | 風雪・波浪・なだれ | 17 | 40 | | | 替 |
| 3 | 大雪・強風・波浪・異常低温・なだれ | 09 | 45 | | | 替 |
| ④ | なだれ | 05 | 30 | | | 替 |
| ⑤ | 風雪・波浪・なだれ | 16 | 50 | | | 替 |
| 6 | 大雪・強風・波浪・なだれ | 08 | 30 | | | 替 |
| 6 | 大雪・強風・波浪・異常低温・なだれ | 16 | 00 | | | 替 |
| 7 | 大雪・強風・波浪・異常低温・なだれ | 16 | 20 | | | 替 |
| 8 | 風雪・波浪・なだれ | 10 | 10 | | | 替 |
| 8 | 風雪・波浪・異常低温・なだれ | 16 | 30 | | | 替 |
| 9 | 大雪・強風・波浪・なだれ | 09 | 30 | | | 替 |
| 9 | 波浪・なだれ | 21 | 40 | | | 替 |
| 10 | なだれ・異常乾燥 (西部) | 09 | 20 | | | 替 |
| 13 | 濃 霧 | 00 | 30 | 13 | | 05 : 50 |
| 14 | 波 浪 | 15 | 20 | | | 替 |
| 15 | 強風・波浪・なだれ | 13 | 40 | | | 替 |
| 16 | なだれ | 05 | 40 | | | 替 |
| 17 | 風雪・波浪・なだれ | 16 | 20 | | | 替 |
| ⑧ | なだれ | 10 | 40 | | | 替 |
| ⑧ | 強風・波浪・なだれ | 21 | 40 | | | 替 |
| ⑨ | なだれ | 06 | 50 | | | 替 |

| 日付 | 種別 | 発表 | | 解除等 | | |
|----|--------------|----|----|-----|---|---|
| | | 時 | 分 | 日 | 時 | 分 |
| ⑰ | 異常乾燥・なだれ | 15 | 40 | 切 | | 替 |
| 21 | 異常乾燥・なだれ | 09 | 20 | 切 | | 替 |
| 22 | 風雨・波浪・なだれ | 16 | 00 | 切 | | 替 |
| 22 | 風雨・波浪・洪水・なだれ | 20 | 10 | 切 | | 替 |
| 23 | 波浪・なだれ | 10 | 50 | 切 | | 替 |
| 24 | なだれ | 10 | 30 | 切 | | 替 |
| ⑳ | 風雪・波浪・なだれ | 16 | 00 | 切 | | 替 |
| 28 | 波浪・なだれ | 06 | 20 | 切 | | 替 |
| 29 | 大雪・強風・波浪・なだれ | 07 | 30 | 切 | | 替 |

西郷測候所発表分（隠岐地方）

| 日付 | 種別 | 発表 | | 解除等 | | |
|----|---------------|----|----|-----|----|----|
| | | 時 | 分 | 日 | 時 | 分 |
| 1 | 強風・波浪 | 17 | 50 | 切 | | 替 |
| 2 | 風雪・波浪 | 17 | 40 | 切 | | 替 |
| 3 | 大雪・強風・波浪 | 17 | 50 | △ | 05 | 50 |
| ⑤ | 風雪・波浪 | 16 | 50 | 切 | | 替 |
| 6 | 大雪・強風・波浪・異常低温 | 13 | 20 | 切 | | 替 |
| 7 | 大雪・強風・波浪・異常低温 | 16 | 25 | 切 | | 替 |
| 8 | 風雪・波浪 | 10 | 10 | 切 | | 替 |
| 8 | 風雪・波浪・異常低温 | 16 | 30 | 切 | | 替 |
| 9 | 風雪・波浪 | 10 | 00 | 10 | 09 | 00 |
| 14 | 波浪 | 15 | 20 | 切 | | 替 |
| 15 | 強風・波浪 | 14 | 10 | 16 | 05 | 40 |
| 17 | 風雪・波浪 | 17 | 00 | △ | 10 | 40 |
| 22 | 風雨・波浪 | 16 | 00 | 切 | | 替 |
| 23 | 波浪 | 16 | 30 | 24 | 10 | 30 |
| ⑳ | 風雪・波浪 | 16 | 00 | 切 | | 替 |
| 28 | 波浪 | 07 | 50 | 切 | | 替 |
| 29 | 風雪・波浪 | 10 | 10 | 1 | 05 | 40 |

2 月 分 集 計

| 項目 | 地域 | 東部・西部 | | 東 部 | 西 部 | | 隠岐地方 | | 計 | |
|--------|-----|-------|----|-----|-----|---|------|----|----|----|
| | | | | | | | | | | |
| 発表又は切替 | 時間内 | 29 | 15 | | 1 | 1 | 17 | 10 | 47 | 26 |
| | 時間外 | | 14 | | | 0 | | 7 | | 21 |
| 解 除 | 時間内 | 1 | 0 | | | | 6 | 3 | 7 | 3 |
| | 時間外 | | 1 | | | | | 3 | | 4 |
| 計 | 時間内 | 30 | 15 | | 1 | 1 | 23 | 13 | 54 | 29 |
| | 時間外 | | 15 | | | 0 | | 10 | | 25 |

(3 月)

松江地方気象台発表分 (東部・西部)

| 日 付 | 種 別 | 発 表 | | 解 除 等 | | |
|-----|----------------|-----|----|-------|----|----|
| | | 時 | 分 | 日 | 時 | 分 |
| 1 | な だ れ | 05 | 30 | 切 | | 替 |
| 1 | 強風・波浪・なだれ | 18 | 10 | 切 | | 替 |
| 2 | 風雪・波浪・なだれ | 06 | 10 | 切 | | 替 |
| △ | な だ れ | 09 | 30 | 切 | | 替 |
| △ | 強風・波浪・なだれ | 04 | 00 | 切 | | 替 |
| ⑪ | 波浪・なだれ | 20 | 50 | 切 | | 替 |
| 12 | 強風・波浪・異常乾燥・なだれ | 09 | 20 | 切 | | 替 |
| 12 | 異常乾燥・なだれ | 18 | 00 | 切 | | 替 |
| 14 | な だ れ | 09 | 55 | 切 | | 替 |
| 16 | 強風・波浪・なだれ | 14 | 10 | 切 | | 替 |
| ⑱ | 異常乾燥・なだれ | 05 | 30 | 切 | | 替 |
| 19 | な だ れ | 05 | 30 | 切 | | 替 |
| 19 | 強風・波浪・なだれ | 14 | 30 | 切 | | 替 |
| ⑳ | 波浪・なだれ | 05 | 55 | 切 | | 替 |
| ⑳ | 風雪・波浪・なだれ | 17 | 30 | 切 | | 替 |
| 21 | 風雪・波浪・雷雨・なだれ | 05 | 30 | 切 | | 替 |
| 21 | 強風・波浪・なだれ | 15 | 40 | 切 | | 替 |
| 22 | 波浪・なだれ | 05 | 40 | 切 | | 替 |
| 22 | な だ れ | 11 | 40 | 切 | | 替 |
| △ | 強風・波浪・なだれ | 15 | 20 | 切 | | 替 |
| ㉕ | な だ れ | 05 | 30 | 切 | | 替 |
| ㉕ | 異常乾燥 | 16 | 00 | △ | 06 | 50 |

西郷測候所発表分（隠岐地方）

| 日付 | 種別 | 発表 | | 解除等 | | |
|------|------------|----|----|-----|----|----|
| | | 時 | 分 | 日 | 時 | 分 |
| 2月29 | 風雪・波浪 | 10 | 10 | 1 | 05 | 40 |
| 1 | 強風・波浪 | 18 | 20 | 切 | 替 | |
| 2 | 強風・波浪・異常乾燥 | 13 | 30 | 3 | 09 | 20 |
| △ | 強風・波浪 | 04 | 40 | 切 | 替 | |
| ⑪ | 波浪 | 21 | 30 | 切 | 替 | |
| 12 | 強風・波浪・異常乾燥 | 08 | 45 | 切 | 替 | |
| 12 | 波浪・異常乾燥 | 16 | 20 | 切 | 替 | |
| 13 | 異常乾燥 | 08 | 10 | 15 | 20 | 45 |
| 16 | 強風・波浪 | 14 | 10 | 切 | 替 | |
| ⑱ | 異常乾燥 | 05 | 40 | 19 | 05 | 50 |
| 19 | 波浪 | 16 | 00 | 切 | 替 | |
| ⑳ | 風雪・波浪 | 17 | 30 | 22 | 08 | 20 |
| 23 | 異常乾燥 | 09 | 20 | 24 | 09 | 00 |
| 26 | 異常乾燥 | 15 | 30 | 31 | 07 | 00 |

3月分集計

| 項目 | 地域 | 東部・西部 | | 東部 | 西部 | 隠岐地方 | | 計 | |
|--------|-----|-------|----|----|----|------|----|----|----|
| | | | | | | | | | |
| 発表又は切替 | 時間内 | 22 | 7 | / | / | 14 | 7 | 36 | 14 |
| | 時間外 | | 15 | | | | 7 | | 22 |
| 解除 | 時間内 | 1 | 0 | / | / | 7 | 2 | 8 | 2 |
| | 時間外 | | 1 | | | | 5 | | 6 |
| 計 | 時間内 | 23 | 7 | / | / | 21 | 9 | 44 | 16 |
| | 時間外 | | 16 | | | | 12 | | 28 |

〔4月〕

松江地方气象台発表分（東部・西部）

| 日付 | 種別 | 発表 | | 解除等 | | |
|----|-------|----|----|-----|----|----|
| | | 時 | 分 | 日 | 時 | 分 |
| 4 | 風雨・波浪 | 16 | 50 | 5 | 09 | 20 |
| 5 | 強風・波浪 | 13 | 45 | 切 | 替 | |
| 6 | 波浪 | 06 | 35 | 6 | 17 | 00 |

| 日付 | 種別 | 発表 | | 解除等 | | |
|-----|----------|----|----|-----|----|----|
| | | 時 | 分 | 日 | 時 | 分 |
| 11 | 霜 | 16 | 10 | 12 | 05 | 30 |
| 12 | 濃霧 | 06 | 40 | 12 | 08 | 20 |
| 12 | 霜 | 16 | 10 | 13 | 06 | 35 |
| 13 | 霜 | 15 | 50 | △14 | 05 | 50 |
| △14 | 霜 | 17 | 20 | ⑮ | 06 | 10 |
| 16 | 濃霧 | 21 | 20 | 17 | 06 | 20 |
| 18 | 風雨・波浪 | 15 | 40 | 切 | 替 | |
| 19 | 大雨・強風・波浪 | 06 | 50 | 切 | 替 | |
| 19 | 波浪 | 18 | 30 | 20 | 15 | 20 |
| ⑳ | 霜 | 16 | 20 | 切 | 替 | |
| 23 | 濃霧 | 06 | 10 | 23 | 08 | 10 |
| 23 | 霜 | 16 | 05 | 24 | 06 | 10 |
| 24 | 霜 | 16 | 20 | 25 | 06 | 15 |
| ㉓ | 大雨 | 07 | 30 | ㉓ | 11 | 35 |

西郷測候所発表分（隠岐地方）

| 日付 | 種別 | 発表 | | 解除等 | | |
|----|----------|----|----|-----|----|----|
| | | 時 | 分 | 日 | 時 | 分 |
| 4 | 風雨・波浪 | 17 | 10 | 切 | 替 | |
| 5 | 強風・波浪 | 14 | 00 | 切 | 替 | |
| 6 | 波浪 | 08 | 10 | 6 | 17 | 00 |
| 11 | 霜 | 16 | 25 | 12 | 05 | 40 |
| 13 | 霜 | 16 | 00 | △14 | 05 | 50 |
| 16 | 濃霧 | 21 | 10 | 17 | 06 | 20 |
| 18 | 風雨・波浪 | 15 | 50 | 切 | 替 | |
| 19 | 大雨・強風・波浪 | 07 | 50 | 切 | 替 | |
| 19 | 波浪 | 18 | 30 | 20 | 15 | 20 |
| ⑳ | 霜 | 16 | 30 | 23 | 06 | 30 |
| 23 | 霜 | 16 | 20 | 24 | 05 | 50 |

4 月 分 集 計

| 項目 | 地域 | 東部・西部 | | 東 部 | 西 部 | 隠岐地方 | | 計 | |
|--------|-----|-------|-----|-----|-----|------|-----|----|----|
| | | 時間内 | 時間外 | | | 時間内 | 時間外 | | |
| 発表又は切替 | 時間内 | 17 | 7 | | | 11 | 5 | 28 | 12 |
| | 時間外 | | 10 | | | | 6 | | 16 |
| 解 除 | 時間内 | 13 | 2 | | | 7 | 1 | 20 | 3 |
| | 時間外 | | 11 | | | | 6 | | 17 |
| 計 | 時間内 | 30 | 9 | | | 18 | 6 | 48 | 15 |
| | 時間外 | | 21 | | | | 12 | | 33 |

[5 月]

松江地方气象台発表分 (東部・西部)

| 日 付 | 種 別 | 発 表 | | 解 除 等 | | |
|-----------------|-----------------|-----|----|-----------------|---------|---|
| | | 時 | 分 | 日 | 時 | 分 |
| 1 | 濃霧 (東部・西部の沿岸海上) | 00 | 15 | 切 | 替 | |
| 1 | 濃 霧 | 04 | 10 | 1 | 09 : 25 | |
| 1 | 風雨・波浪 | 13 | 10 | 1 | 22 : 00 | |
| 2 | 強風・波浪 | 01 | 20 | 切 | 替 | |
| 2 | 波 浪 | 16 | 30 | ③ | 05 : 35 | |
| ③ | 霜 | 17 | 00 | 4 | 06 : 30 | |
| 7 | 異常乾燥 | 08 | 45 | 切 | 替 | |
| 9 | 異常乾燥・濃霧 | 20 | 30 | 切 | 替 | |
| 10 | 異常乾燥 | 09 | 45 | 切 | 替 | |
| 11 | 強風・波浪・異常乾燥 | 13 | 00 | 切 | 替 | |
| 11 | 異常乾燥 | 20 | 30 | ⑬ | 11 : 20 | |
| ⑬ | 大雨・洪水・雷雨・波浪 | 16 | 45 | 切 | 替 | |
| ⑬ | 強風・波浪 | 23 | 55 | 14 | 11 : 50 | |
| 17 | 霜 | 15 | 20 | 切 | 替 | |
| 18 | 濃 霧 | 06 | 00 | 18 | 08 : 20 | |
| △ ₁₉ | 雷 雨 | 13 | 10 | △ ₁₉ | 20 : 30 | |
| ⑳ | 大雨・雷雨 | 13 | 00 | ㉑ | 18 : 15 | |
| △ ₂₆ | 濃 霧 | 04 | 40 | △ ₂₆ | 08 : 30 | |
| 28 | 雷 雨 | 15 | 45 | 29 | 05 : 15 | |
| 31 | 大雨・雷雨 | 00 | 45 | 31 | 10 : 15 | |

西郷測候所発表分（隠岐地方）

| 日付 | 種別 | 発表 | | 解除等 | | |
|----|-------------|----|----|-----|----|----|
| | | 時 | 分 | 日 | 時 | 分 |
| 1 | 濃霧 | 00 | 10 | 1 | 07 | 55 |
| 1 | 風雨・波浪・雷雨 | 13 | 30 | 1 | 22 | 00 |
| 2 | 波浪 | 05 | 30 | ③ | 05 | 40 |
| 9 | 異常乾燥 | 08 | 50 | 切替 | | |
| △2 | 濃霧 | 21 | 40 | ⑬ | 08 | 40 |
| ⑬ | 大雨・洪水・雷雨・波浪 | 16 | 50 | 切替 | | |
| 14 | 波浪 | 00 | 40 | 14 | 11 | 50 |
| 28 | 雷雨 | 21 | 50 | 29 | 05 | 40 |

5月分集計

| 項目 | 地域 | 東部・西部 | | 東部 | 西部 | 隠岐地方 | | 計 | |
|--------|-----|-------|-----|----|----|------|-----|-----|-----|
| | | 時間内 | 時間外 | | | 時間内 | 時間外 | 時間内 | 時間外 |
| 発表又は切替 | 時間内 | 20 | 6 | / | / | 8 | 1 | 28 | 7 |
| | 時間外 | | 14 | | | | 7 | | 21 |
| 解除 | 時間内 | 12 | 3 | / | / | 6 | 1 | 18 | 4 |
| | 時間外 | | 9 | | | | 5 | | 14 |
| 計 | 時間内 | 32 | 9 | / | / | 14 | 2 | 46 | 11 |
| | 時間外 | | 23 | | | | 12 | | 35 |

注 「東部・西部の沿岸海上」は「東部・西部」として扱った。

〔6月〕

松江地方气象台発表分（東部・西部）

| 日付 | 種別 | 発表 | | 解除等 | | |
|-----|-------------|----|----|-----|----|----|
| | | 時 | 分 | 日 | 時 | 分 |
| 1 | 濃霧 | 00 | 20 | 1 | 08 | 30 |
| ③ | 雷雨 | 14 | 10 | ③ | 20 | 10 |
| 4 | 雷雨 | 17 | 15 | 4 | 21 | 15 |
| 5 | 大雨・雷雨 | 13 | 00 | 5 | 17 | 30 |
| 7 | 風雨・波浪・雷雨 | 10 | 50 | 切替 | | |
| 7 | ※梅雨入りに関する情報 | 11 | 20 | / | | |
| 7 | 大雨・洪水・雷雨 | 16 | 55 | 8 | 05 | 50 |
| △9 | 風雨・波浪 | 21 | 40 | ⑩ | 06 | 30 |
| △16 | 風雨・波浪 | 16 | 50 | 切替 | | |

| 日付 | 種別 | 発表 | | 解除等 | | |
|----|--------------|----|----|-----|----|----|
| | | 時 | 分 | 日 | 時 | 分 |
| ⑰ | 大雨・洪水 | 01 | 30 | ⑰ | 07 | 50 |
| 19 | 強風・波浪 | 09 | 40 | 切 | 替 | |
| 19 | 大雨・雷雨・強風・波浪 | 16 | 10 | 19 | 22 | 30 |
| 25 | 大雨・洪水・雷雨 | 21 | 40 | 切 | 替 | |
| 25 | ※大雨に関する情報第1号 | 23 | 40 | / | | |
| 26 | ※ " 第2号 | 09 | 45 | / | | |
| 26 | 大雨・洪水(警)、雷雨 | 10 | 40 | 切 | 替 | |
| 26 | ※大雨に関する情報第3号 | 13 | 25 | / | | |
| 26 | ※ " 第4号 | 15 | 25 | / | | |
| 26 | ※ " 第5号 | 17 | 20 | / | | |
| 26 | ※ " 第6号 | 20 | 30 | / | | |
| 26 | 大雨・洪水 | 23 | 25 | 27 | 05 | 00 |
| 28 | 濃霧 | 05 | 20 | 28 | 08 | 40 |
| 28 | 大雨・洪水・雷雨 | 18 | 50 | 29 | 05 | 10 |
| △ | 濃霧 | 05 | 00 | △ | 08 | 30 |

西郷測候所発表分(隠岐地方)

| 日付 | 種別 | 発表 | | 解除等 | | |
|----|--------------|----|----|-----|----|----|
| | | 時 | 分 | 日 | 時 | 分 |
| 1 | 濃霧 | 00 | 50 | 1 | 09 | 10 |
| 7 | 風雨・波浪・雷雨 | 10 | 50 | 切 | 替 | |
| 7 | 大雨・雷雨・波浪 | 17 | 50 | 8 | 05 | 50 |
| △ | 風雨・波浪 | 21 | 50 | ⑩ | 06 | 30 |
| △ | 風雨・波浪 | 16 | 40 | ⑰ | 09 | 40 |
| ⑰ | 強風・波浪 | 13 | 30 | 18 | 05 | 20 |
| 19 | 風雨・波浪 | 05 | 50 | 19 | 20 | 40 |
| 26 | 大雨・洪水・雷雨 | 07 | 00 | 切 | 替 | |
| 26 | 大雨・洪水(警)、雷雨 | 12 | 45 | 切 | 替 | |
| 26 | ※大雨に関する情報第1号 | 14 | 00 | / | | |
| 26 | ※ " 第2号 | 16 | 10 | / | | |
| 26 | 大雨・洪水 | 19 | 20 | 27 | 00 | 25 |

6 月 分 集 計

| 項目 | | 地域 | | 東 部 | 西 部 | 隠岐地方 | | 計 | |
|--------|-----|-------|----|-----|-----|------|----|----|----|
| | | 東部・西部 | | | | | | | |
| 発表又は切替 | 時間内 | 17 | 5 | / | / | 10 | 2 | 27 | 7 |
| | 時間外 | | 12 | | | | 8 | | 20 |
| 解 除 | 時間内 | 12 | 0 | / | / | 7 | 1 | 19 | 1 |
| | 時間外 | | 12 | | | | 6 | | 18 |
| 計 | 時間内 | 29 | 5 | / | / | 17 | 3 | 46 | 8 |
| | 時間外 | | 24 | | | | 14 | | 38 |

※ 情報 9 (東部・西部 7、隠岐地方 2)

[7 月]

松江地方気象台発表分 (東部・西部)

| 日 付 | 種 別 | 発 表 | | 解 除 等 | | |
|-----|--------------|-----|----|-------|----|----|
| | | 時 | 分 | 日 | 時 | 分 |
| 5 | 大雨・洪水・雷雨 | 06 | 50 | 5 | 12 | 40 |
| 5 | 雷 雨 | 17 | 50 | 切 替 | | |
| 6 | 大雨・雷雨 | 02 | 30 | 6 | 13 | 10 |
| 9 | 強風・波浪 | 11 | 55 | 9 | 16 | 20 |
| 10 | 濃 霧 | 05 | 40 | 10 | 08 | 35 |
| 11 | 雷 雨 | 18 | 35 | 切 替 | | |
| 11 | 大雨・洪水・雷雨 | 20 | 55 | 12 | 05 | 00 |
| 13 | 大雨・洪水・雷雨 | 05 | 40 | 切 替 | | |
| 13 | 大雨・洪水(警) | 07 | 10 | 切 替 | | |
| 13 | ※大雨に関する情報第1号 | 08 | 20 | / | | |
| 13 | ※ " 第2号 | 10 | 40 | / | | |
| 13 | 大雨・雷雨 | 13 | 00 | 13 | 15 | 50 |
| △ | ※梅雨明けに関する連絡 | 10 | 30 | / | | |
| 18 | 大雨・雷雨 | 15 | 05 | 18 | 20 | 20 |
| 19 | 大雨・雷雨 | 15 | 50 | 19 | 20 | 45 |
| 20 | 大雨・雷雨 | 12 | 40 | 切 替 | | |
| 20 | 大雨・洪水(警)、雷雨 | 16 | 40 | 20 | 18 | 40 |
| △ | 雷 雨 | 14 | 50 | △ | 23 | 45 |
| ② | 大雨・雷雨 | 12 | 45 | ② | 21 | 40 |
| 23 | 大雨・雷雨 | 21 | 45 | 24 | 06 | 30 |
| 24 | 雷 雨 | 16 | 00 | 24 | 21 | 20 |
| 25 | 雷 雨 | 13 | 15 | 切 替 | | |

| 日付 | 種別 | 発表 | | 解除等 | | |
|----|----------|----|----|-----|----|----|
| | | 時 | 分 | 日 | 時 | 分 |
| 25 | 大雨・雷雨・洪水 | 14 | 30 | 25 | 20 | 30 |
| 26 | 大雨・雷雨 | 12 | 40 | 26 | 20 | 20 |
| 27 | 大雨・洪水・雷雨 | 14 | 25 | 27 | 21 | 20 |
| △ | 雷雨 | 13 | 30 | △ | 20 | 00 |

西郷測候所発表分（隠岐地方）

| 日付 | 種別 | 発表 | | 解除等 | | |
|----|----------|----|----|-----|----|----|
| | | 時 | 分 | 日 | 時 | 分 |
| 3 | 強風・波浪 | 11 | 10 | 4 | 11 | 00 |
| 5 | 大雨・雷雨 | 06 | 30 | 切替 | | |
| 5 | 大雨・洪水・雷雨 | 19 | 45 | 6 | 08 | 00 |
| △ | 大雨・洪水・雷雨 | 07 | 30 | △ | 12 | 55 |
| △ | 大雨・洪水・雷雨 | 20 | 50 | ⑧ | 08 | 00 |

7月分集計

| 項目 | 地域 | 東部・西部 | | 東部 | 西部 | 隠岐地方 | | 計 | |
|--------|-----|-------|----|----|----|------|---|----|----|
| | | | | | | | | | |
| 発表又は切替 | 時間内 | 23 | 10 | / | / | 5 | 1 | 28 | 11 |
| | 時間外 | | 13 | | | | 4 | | 17 |
| 解除 | 時間内 | 17 | 4 | / | / | 4 | 1 | 21 | 5 |
| | 時間外 | | 13 | | | | 3 | | 16 |
| 計 | 時間内 | 40 | 14 | / | / | 9 | 2 | 49 | 16 |
| | 時間外 | | 26 | | | | 7 | | 33 |

※ 情報3（東部・西部）

〔8月〕

松江地方気象台発表分（東部・西部）

| 日付 | 種別 | 発表 | | 解除等 | | |
|----|--------------|----|----|-----|----|----|
| | | 時 | 分 | 日 | 時 | 分 |
| ⑤ | 大雨・雷雨 | 14 | 50 | ⑤ | 18 | 10 |
| 7 | 雷雨 | 14 | 50 | 7 | 20 | 20 |
| 13 | 雷雨 | 12 | 35 | 13 | 18 | 30 |
| 20 | 強風・波浪 | 20 | 30 | 切替 | | |
| 21 | ※台風に関する情報第1号 | 14 | 00 | / | | |

| 日付 | 種 別 | 発 表 | | 解 除 等 | | |
|----|------------------|-----|----|-------|----|----|
| | | 時 | 分 | 日 | 時 | 分 |
| 21 | ※台風に関する情報第2号 | 16 | 35 | / | | |
| 21 | 暴風雨・波浪 (警)、高潮 | 17 | 10 | 切 | | 替 |
| 21 | 暴風雨・波浪 (警)、洪水・高潮 | 19 | 00 | 切 | | 替 |
| 21 | ※台風に関する情報第3号 | 21 | 30 | / | | |
| 21 | 暴風雨・波浪・洪水 (警)、高潮 | 23 | 50 | 切 | | 替 |
| 22 | ※台風に関する情報第4号 | 01 | 35 | / | | |
| 22 | ※ " 第5号 | 05 | 30 | / | | |
| 22 | 強風・波浪・高潮 | 06 | 20 | 切 | | 替 |
| 22 | 波浪・高潮 | 16 | 30 | 切 | | 替 |
| 23 | 波 浪 | 14 | 15 | 24 | 09 | 20 |
| 27 | 大雨・雷雨 | 13 | 35 | 27 | 17 | 00 |
| 31 | 大雨・雷雨 | 13 | 30 | 31 | 16 | 30 |

西郷測候所発表分（隠岐地方）

| 日付 | 種 別 | 発 表 | | 解 除 等 | | |
|----|---------------|-----|----|-------|----|----|
| | | 時 | 分 | 日 | 時 | 分 |
| 20 | 強風・波浪 | 20 | 30 | 切 | | 替 |
| 21 | ※台風に関する情報第1号 | 14 | 40 | / | | |
| 21 | ※ " 第2号 | 16 | 45 | / | | |
| 21 | 暴風雨・波浪 (警) | 17 | 20 | 切 | | 替 |
| 21 | 暴風雨・波浪 (警)、高潮 | 22 | 30 | 切 | | 替 |
| 21 | ※台風に関する情報第3号 | 22 | 50 | / | | |
| 22 | ※ " 第4号 | 05 | 45 | / | | |
| 22 | 強風・波浪・高潮 | 07 | 40 | 切 | | 替 |
| 22 | ※台風に関する情報第5号 | 08 | 50 | / | | |
| 22 | 高潮・波浪 | 17 | 30 | 切 | | 替 |
| 23 | 波 浪 | 14 | 15 | 24 | 09 | 30 |
| 24 | 波 浪 | 13 | 30 | 25 | 08 | 15 |
| 27 | 大雨・洪水・雷雨 | 08 | 30 | 切 | | 替 |
| 27 | 大雨・洪水 (警)、雷雨 | 11 | 45 | 27 | 15 | 35 |
| 27 | ※大雨に関する情報第1号 | 13 | 10 | / | | |
| 31 | 大雨・雷雨 | 13 | 10 | 31 | 14 | 50 |

8 月 分 集 計

| 項目 | 地域 | | 東 部 | | 西 部 | | 計 | | |
|--------|-------|-----|-----|----|-----|----|----|----|----|
| | 東部・西部 | 東 部 | 西 部 | 東部 | 西部 | 東部 | 西部 | | |
| 発表又は切替 | 時間内 | 12 | 6 | / | / | 10 | 4 | 22 | 10 |
| | 時間外 | | | | | | | | |
| 解 除 | 時間内 | 6 | 2 | / | / | 4 | 3 | 10 | 5 |
| | 時間外 | | | | | | | | |
| 計 | 時間内 | 18 | 8 | / | / | 14 | 7 | 32 | 15 |
| | 時間外 | | | | | | | | |

※ 情報11（東部・西部5、隠岐地方6）

〔 9 月 〕

松江地方気象台発表分（東部・西部）

| 日 付 | 種 別 | 発 表 | | 解 除 等 | | |
|-----|-------------|-----|----|-------|---------|---|
| | | 時 | 分 | 日 | 時 | 分 |
| ② | 強風・波浪 | 10 | 30 | 切 替 | | |
| 3 | 大雨・雷雨・強風・波浪 | 06 | 50 | 切 替 | | |
| 4 | 波 浪 | 05 | 55 | 切 替 | | |
| 4 | 大雨・雷雨・波浪 | 11 | 45 | 4 | 17 : 40 | |
| ⑨ | 大雨・雷雨・強風・波浪 | 11 | 30 | 切 替 | | |
| ⑨ | 波 浪 | 18 | 50 | 10 | 05 : 30 | |
| 20 | 雷 雨 | 14 | 50 | 20 | 18 : 30 | |

西郷測候所発表分（隠岐地方）

| 日 付 | 種 別 | 発 表 | | 解 除 等 | | |
|-----|-------------|-----|----|-------|---------|---|
| | | 時 | 分 | 日 | 時 | 分 |
| ② | 強風・波浪 | 06 | 40 | 切 替 | | |
| 3 | 大雨・雷雨・強風・波浪 | 05 | 20 | 切 替 | | |
| 4 | 波 浪 | 05 | 55 | 4 | 18 : 10 | |
| ⑨ | 大雨・雷雨・強風・波浪 | 11 | 40 | 切 替 | | |
| ⑨ | 波 浪 | 18 | 50 | 10 | 05 : 30 | |
| 27 | 異常乾燥 | 21 | 45 | 28 | 21 : 30 | |

9 月 分 集 計

| 項目 | | 地域 | | 東 部 | 西 部 | 隠岐地方 | | 計 | |
|--------|-----|-------|---|-----|-----|------|---|----|----|
| | | 東部・西部 | | | | | | | |
| 発表又は切替 | 時間内 | 7 | 2 | / | / | 6 | 0 | 13 | 2 |
| | 時間外 | | 5 | | | | 6 | | 11 |
| 解 除 | 時間内 | 3 | 0 | / | / | 3 | 0 | 6 | 0 |
| | 時間外 | | 3 | | | | 3 | | 6 |
| 計 | 時間内 | 10 | 2 | / | / | 9 | 0 | 19 | 2 |
| | 時間外 | | 8 | | | | 9 | | 17 |

[10 月]

松江地方気象台発表分 (東部・西部)

| 日 付 | 種 別 | 発 表 | | 解 除 等 | | |
|-----|-------------|-----|----|-------|----|----|
| | | 時 | 分 | 日 | 時 | 分 |
| 2 | 強風・波浪 | 22 | 50 | 切 替 | | |
| 3 | 大雨・雷雨・強風・波浪 | 09 | 40 | 3 | 15 | 40 |
| △ | 波 浪 | 12 | 10 | ⑭ | 17 | 00 |
| 16 | 大雨・雷雨 | 18 | 30 | 17 | 05 | 30 |
| 19 | 波 浪 | 21 | 30 | 19 | 20 | 00 |
| △ | 強風・波浪・雷雨 | 09 | 30 | 切 替 | | |
| △ | 強風・波浪 | 14 | 45 | 切 替 | | |
| ⑳ | 波 浪 | 16 | 30 | 切 替 | | |
| 22 | 異常乾燥 | 09 | 30 | 24 | 21 | 20 |
| △ | 強風・波浪 | 15 | 20 | 切 替 | | |
| ㉑ | 強風・波浪 | 18 | 40 | 切 替 | | |
| 29 | 波 浪 | 10 | 20 | 29 | 22 | 20 |
| 30 | 強風・波浪 | 11 | 10 | 切 替 | | |
| 30 | 波 浪 | 20 | 20 | 31 | 06 | 10 |

西郷測候所発表分 (隠岐地方)

| 日 付 | 種 別 | 発 表 | | 解 除 等 | | |
|-----|----------|-----|----|-------|----|----|
| | | 時 | 分 | 日 | 時 | 分 |
| 2 | 風雨・波浪 | 23 | 10 | 3 | 15 | 40 |
| △ | 強風・波浪・雷雨 | 09 | 30 | 切 替 | | |
| △ | 強風・波浪 | 17 | 40 | 切 替 | | |
| ㉑ | 波 浪 | 16 | 30 | 切 替 | | |

| 日付 | 種別 | 発表 | | 解除等 | | |
|----|-------|----|----|-----|----|----|
| | | 時 | 分 | 日 | 時 | 分 |
| 22 | 異常乾燥 | 10 | 00 | 24 | 21 | 10 |
| 26 | 強風・波浪 | 10 | 20 | 切替 | | |
| 29 | 波浪 | 10 | 20 | 29 | 16 | 40 |
| 30 | 波浪 | 14 | 10 | 31 | 06 | 10 |

10月分集計

| 項目 | 地域 | 東部・西部 | | 東部 | 西部 | 隠岐地方 | | 計 | |
|--------|-----|-------|----|----|----|------|---|----|----|
| | | | | | | | | | |
| 発表又は切替 | 時間内 | 14 | 5 | / | / | 8 | 5 | 22 | 10 |
| | 時間外 | | 9 | | | | 3 | | 12 |
| 解除 | 時間内 | 7 | 1 | / | / | 4 | 1 | 11 | 2 |
| | 時間外 | | 6 | | | | 3 | | 9 |
| 計 | 時間内 | 21 | 6 | / | / | 12 | 6 | 33 | 12 |
| | 時間外 | | 15 | | | | 6 | | 21 |

〔11月〕

松江地方気象台発表分（東部・西部）

| 日付 | 種別 | 発表 | | 解除等 | | |
|----|-----------|----|----|-----|----|----|
| | | 時 | 分 | 日 | 時 | 分 |
| 2 | 波浪 | 06 | 20 | 2 | 16 | 40 |
| ③ | 異常乾燥 | 09 | 20 | 7 | 17 | 40 |
| 9 | ※少雨に関する情報 | 14 | 10 | / | | |
| ⑪ | 風雨・波浪 | 06 | 40 | ⑪ | 15 | 40 |
| 12 | 波浪 | 15 | 30 | 切替 | | |
| 13 | 濃霧・波浪 | 05 | 35 | 13 | 07 | 30 |
| 15 | 風雨・波浪 | 18 | 50 | 16 | 06 | 15 |
| ⑱ | 濃霧 | 05 | 10 | ⑱ | 08 | 40 |
| ⑱ | 波浪 | 10 | 10 | 切替 | | |
| 19 | 強風・波浪 | 11 | 50 | 切替 | | |
| 20 | 波浪 | 16 | 10 | 21 | 06 | 00 |
| ㉔ | 強風・波浪 | 20 | 45 | 切替 | | |
| ⑳ | 波浪 | 14 | 20 | 26 | 05 | 45 |
| 26 | 強風・波浪 | 21 | 45 | 切替 | | |
| 27 | 波浪 | 18 | 00 | 28 | 08 | 20 |

西郷測候所発表分（隠岐地方）

| 日付 | 種別 | 発表 | | 解除等 | | |
|-----------------|----------|----|----|-----------------|---------|---|
| | | 時 | 分 | 日 | 時 | 分 |
| ⑪ | 大雨・強風・波浪 | 07 | 15 | 切 | 替 | |
| ⑪ | 強風・波浪 | 11 | 30 | ⑪ | 15 : 40 | |
| 15 | 強風・波浪 | 18 | 40 | 切 | 替 | |
| 16 | 波浪 | 08 | 00 | 16 | 16 : 50 | |
| ⑮ | 強風・波浪 | 10 | 20 | 切 | 替 | |
| 19 | 強風・波浪 | 17 | 05 | 切 | 替 | |
| 20 | 波浪 | 15 | 40 | 21 | 06 : 00 | |
| ⑳ | 強風・波浪 | 20 | 30 | △ ₂₄ | 08 : 40 | |
| △ ₂₄ | 強風・波浪 | 21 | 20 | 切 | 替 | |
| ㉕ | 波浪 | 15 | 30 | 26 | 06 : 10 | |
| 26 | 強風・波浪 | 17 | 10 | 切 | 替 | |
| 27 | 波浪 | 17 | 50 | 28 | 08 : 20 | |

11月分集計

| 項目 | 地域 | 東部・西部 | | 東部 | 西部 | 隠岐地方 | | 計 | |
|--------|-----|-------|-----|----|----|------|-----|-----|-----|
| | | 時間内 | 時間外 | | | 時間内 | 時間外 | 時間内 | 時間外 |
| 発表又は切替 | 時間内 | 14 | 3 | / | / | 12 | 1 | 26 | 4 |
| | 時間外 | | 11 | | | | 11 | | 22 |
| 解除 | 時間内 | 9 | 0 | / | / | 6 | 0 | 15 | 0 |
| | 時間外 | | 9 | | | | 6 | | 15 |
| 計 | 時間内 | 23 | 3 | / | / | 18 | 1 | 41 | 4 |
| | 時間外 | | 20 | | | | 17 | | 37 |

※ 情報1（東部・西部）

〔12月〕

松江地方气象台発表分（東部・西部）

| 日付 | 種別 | 発表 | | 解除等 | | |
|----|-------------|----|----|-----|---------|---|
| | | 時 | 分 | 日 | 時 | 分 |
| ① | 強風・波浪・雷雨 | 23 | 20 | 切 | 替 | |
| ② | 強風・波浪 | 06 | 10 | 切 | 替 | |
| 3 | 波浪 | 06 | 10 | 3 | 11 : 00 | |
| 3 | 異常乾燥（西部） | 13 | 20 | 切 | 替 | |
| 4 | 濃霧、異常乾燥（西部） | 04 | 30 | 切 | 替 | |
| 4 | 異常乾燥（西部） | 10 | 00 | 5 | 07 : 10 | |

| 日付 | 種別 | 発表 | | 解除等 | | |
|----|----------|----|----|-----|----|---------|
| | | 時 | 分 | 日 | 時 | 分 |
| 5 | 強風・波浪・雷雨 | 10 | 40 | 切 | | 替 |
| 5 | 強風・波浪 | 18 | 40 | 切 | | 替 |
| 6 | 波浪 | 11 | 10 | 7 | 06 | 10 |
| △ | 濃霧 | 05 | 20 | △ | | 10 : 20 |
| ⑨ | 濃霧 | 03 | 20 | ⑨ | | 11 : 15 |
| 11 | 強風・波浪 | 08 | 35 | 切 | | 替 |
| 11 | 波浪 | 16 | 15 | 12 | 11 | 00 |
| 12 | 波浪 | 15 | 10 | 切 | | 替 |
| 12 | 強風・波浪 | 21 | 10 | 切 | | 替 |
| 13 | 波浪 | 08 | 35 | 13 | 16 | 30 |
| 14 | 強風・波浪 | 18 | 10 | 切 | | 替 |
| △ | 波浪 | 10 | 40 | ⑩ | | 06 : 30 |
| 18 | 強風・波浪 | 06 | 20 | 切 | | 替 |
| 19 | 波浪 | 06 | 20 | 19 | 16 | 40 |
| 21 | 強風・波浪 | 16 | 30 | 切 | | 替 |
| △ | 風雪・波浪・雷雨 | 22 | 30 | 切 | | 替 |
| ⑳ | 大雪・強風・波浪 | 15 | 10 | 切 | | 替 |
| 24 | 風雪・波浪 | 06 | 30 | 切 | | 替 |
| 25 | 大雪・強風・波浪 | 03 | 20 | 切 | | 替 |
| 25 | 波浪 | 18 | 30 | 27 | 08 | 30 |
| 28 | 風雪・波浪 | 06 | 30 | 切 | | 替 |
| 28 | 大雪・強風・波浪 | 17 | 50 | 切 | | 替 |
| △ | 風雪・波浪 | 17 | 00 | 切 | | 替 |
| ⑳ | 波浪 | 17 | 50 | 31 | 17 | 20 |

西郷測候所発表分(隠岐地方)

| 日付 | 種別 | 発表 | | 解除等 | | |
|----|-------|----|----|-----|----|----|
| | | 時 | 分 | 日 | 時 | 分 |
| △ | 強風・波浪 | 14 | 30 | 切 | | 替 |
| ② | 波浪 | 20 | 00 | 3 | 11 | 00 |
| 5 | 強風・波浪 | 01 | 20 | 切 | | 替 |
| 6 | 波浪 | 08 | 10 | 7 | 06 | 10 |
| 12 | 波浪 | 15 | 50 | 13 | 16 | 30 |
| 14 | 強風・波浪 | 18 | 10 | 切 | | 替 |

| 日付 | 種別 | 発表 | | 解除等 | | |
|-----|----------|----|----|-----|----|----|
| | | 時 | 分 | 日 | 時 | 分 |
| △15 | 波浪 | 11 | 15 | 切 | 替 | |
| ⑬ | 波浪 | 13 | 30 | 切 | 替 | |
| ⑬ | 風雨・波浪 | 16 | 10 | 17 | 05 | 40 |
| 18 | 強風・波浪 | 08 | 50 | 切 | 替 | |
| 19 | 波浪 | 06 | 20 | 19 | 16 | 40 |
| 21 | 強風・波浪 | 16 | 30 | 切 | 替 | |
| △22 | 風雪・波浪・雷雨 | 10 | 30 | 切 | 替 | |
| ⑳ | 大雪・強風・波浪 | 15 | 30 | 切 | 替 | |
| 24 | 風雪・波浪 | 09 | 40 | 切 | 替 | |
| 24 | 大雪・強風・波浪 | 22 | 00 | 切 | 替 | |
| 25 | 波浪 | 14 | 50 | 27 | 08 | 30 |
| 28 | 風雪・波浪 | 06 | 40 | 切 | 替 | |
| 28 | 大雪・強風・波浪 | 16 | 40 | 切 | 替 | |
| △29 | 大雪・強風・波浪 | 16 | 40 | 切 | 替 | |
| ⑳ | 波浪 | 10 | 30 | 31 | 15 | 30 |

12月分集計

| 項目 | | 地域 | | 東部・西部 | 東部 | 西部 | 隠岐地方 | | 計 | |
|--------|-----|----|----|-------|----|----|------|----|----|----|
| 発表又は切替 | 時間内 | 27 | 6 | / | 3 | 2 | 21 | 6 | 51 | 14 |
| | 時間外 | | 21 | | | 1 | | 15 | | 37 |
| 解除 | 時間内 | 10 | 4 | / | 1 | 0 | 7 | 2 | 18 | 6 |
| | 時間外 | | 6 | | | 1 | | 5 | | 12 |
| 計 | 時間内 | 37 | 10 | / | 4 | 2 | 28 | 8 | 69 | 20 |
| | 時間外 | | 27 | | | 2 | | 20 | | 49 |

年間集計

| 項目 | | 地域 | | 東部・西部 | 東部 | 西部 | 隠岐地方 | | 計 | |
|--------|-----|-----|-----|-------|----|----|------|-----|-----|-----|
| 発表又は切替 | 時間内 | 240 | 80 | / | 4 | 3 | 139 | 48 | 383 | 131 |
| | 時間外 | | 160 | | | 1 | | 91 | | 252 |
| 解除 | 時間内 | 94 | 18 | / | 1 | 0 | 66 | 17 | 161 | 35 |
| | 時間外 | | 76 | | | 1 | | 49 | | 126 |
| 計 | 時間内 | 334 | 98 | / | 5 | 3 | 205 | 65 | 544 | 166 |
| | 時間外 | | 236 | | | 2 | | 140 | | 378 |

※ 情報25 (東部・西部17、隠岐地方8)

気象予警報の種類別発令実日数 (東部・西部)

| 予警報の種類 | 月 | 1 | 2 | 3 | 4 | 5 | 6 | 7 | 8 | 9 | 10 | 11 | 12 | 計 | |
|--------|------|---------------|----|----|---|---|----|----|---|---|----|----|----|-----|----|
| 注 | 風 雨 | | 2 | | 4 | 1 | 5 | | | | | 3 | | 15 | |
| | 風 雪 | 10 | 11 | 4 | | | | | | | | | 7 | 32 | |
| | 強 風 | 16 | 12 | 14 | 3 | 4 | 1 | 1 | 3 | 4 | 8 | 6 | 19 | 91 | |
| | 大 雨 | | | | 2 | 3 | 10 | 14 | 3 | 3 | 3 | | | 38 | |
| | 大 雪 | 12 | 7 | 1 | | | | | | | | | 5 | 25 | |
| | 濃 霧 | 2 | 1 | | 4 | 5 | 3 | 1 | | | | 2 | 3 | 21 | |
| | 雷 雨 | 7 | | 1 | | 7 | 10 | 16 | 5 | 4 | 4 | | 5 | 59 | |
| | 異常乾燥 | 3 | 8 | 12 | | 7 | | | | | 3 | 5 | 3 | 41 | |
| | | (西のみ) (うち西4) | | | | | | | | | | | | | |
| | | (西のみ) (うち西10) | | | | | | | | | | | | | |
| | 着 雪 | 7 | | | | | | | | | | | | | 7 |
| | 霜 | | | | 9 | 4 | | | | | | | | | 13 |
| | 異常低温 | 2 | 6 | | | | | | | | | | | | 8 |
| 報 | 高 潮 | | | | | | | | 3 | | | | | 3 | |
| | 波 浪 | 23 | 23 | 15 | 6 | 6 | 6 | 1 | 5 | 5 | 13 | 15 | 25 | 143 | |
| | 洪 水 | | 2 | | | 1 | 8 | 6 | 2 | | | | | 19 | |
| | なだれ | 22 | 28 | 25 | | | | | | | | | | 75 | |
| 警 | 暴風雨 | | | | | | | | 2 | | | | | 2 | |
| | 大 雨 | | | | | | 1 | 2 | | | | | | 3 | |
| | 大 雪 | 1 | | | | | | | | | | | | 1 | |
| | 波 浪 | | | | | | | | 2 | | | | | 2 | |
| | 洪 水 | | | | | | 1 | 2 | 2 | | | | | 5 | |

気象予警報の種類別発令実日数 (隠岐地方)

| 予警報の種類 | 月 | 1 | 2 | 3 | 4 | 5 | 6 | 7 | 8 | 9 | 10 | 11 | 12 | 計 | |
|--------|------|-----|----|----|----|---|---|---|---|---|----|----|----|----|-----|
| 注 | 風 雨 | | 2 | | 4 | 1 | 6 | | | | 2 | | 2 | 17 | |
| | 風 雪 | 9 | 13 | 4 | | | | | | | | | 4 | 30 | |
| | 強 風 | 8 | 9 | 9 | 3 | | 2 | 2 | 3 | 4 | 6 | 11 | 16 | 73 | |
| | 大 雨 | | | | 1 | 2 | 4 | 4 | 2 | 3 | | 1 | | 17 | |
| | 大 雪 | 6 | 5 | | | | | | | | | | 6 | 17 | |
| | 濃 霧 | | | | 2 | 3 | 1 | | | | | | | 6 | |
| | 雷 雨 | 4 | | | | 5 | 3 | 4 | 2 | 3 | 1 | | 2 | 24 | |
| | 異常乾燥 | 2 | | 16 | | 4 | | | | | 2 | 3 | | 27 | |
| | 着 雪 | 3 | | | | | | | | | | | | 3 | |
| | 霜 | | | | 7 | | | | | | | | | 7 | |
| | 異常低温 | | 4 | | | | | | | | | | | 4 | |
| | 報 | 高 潮 | | | | | | | | 3 | | | | | 3 |
| | | 波 浪 | 25 | 21 | 14 | 6 | 5 | 8 | 2 | 6 | 5 | 11 | 13 | 25 | 141 |
| 洪 水 | | | | | | 2 | 2 | 4 | 1 | | | | | 9 | |
| なだれ | | | | | | | | | | | | | | 0 | |
| 警 | 暴風雨 | | | | | | | | 2 | | | | | 2 | |
| | 大 雨 | | | | | | 1 | | 1 | | | | | 2 | |
| | 大 雪 | | | | | | | | | | | | | 0 | |
| | 波 浪 | | | | | | | | 2 | | | | | 2 | |
| | 洪 水 | | | | | | 1 | | 1 | | | | | 2 | |

5. 災害ごとの気象概況及び被害状況等

(1) 昭和58年12月下旬から昭和59年2月にかけての大雪と低温

ア、気象概況

昭和58年12月21日、バイカル湖付近には -48°C の寒気を伴う深い気圧の谷が現われて、日本付近では日本海北西部と九州西方に低気圧が発生した。この2つの低気圧は急速に発達し、23日朝、北日本と東日本を通過した。

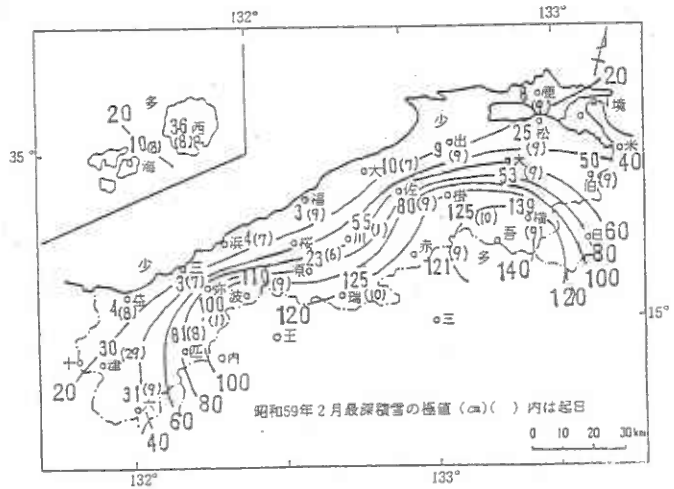
更に23日、日本海北西部に別の低気圧が発生し、発達東進した。

これらの低気圧が大陸の寒気を次々と引き出す役割をしたといえる。この間、西のち北西の季節風が強く、海上は大しけが続いた。又、このため山陰地方は大雪となった。

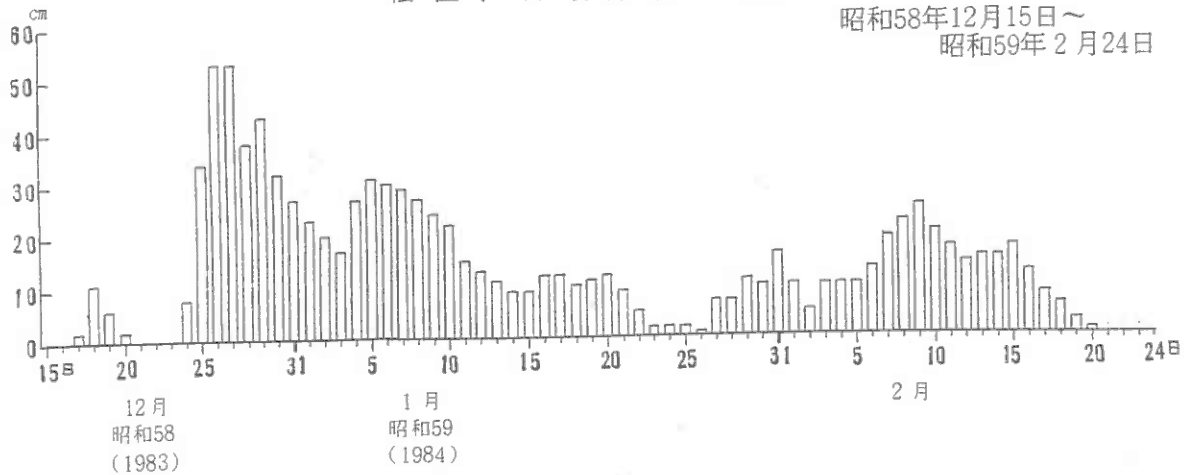
松江では26日朝の積雪は53cmに達

した。これまで40年間の松江における12月最深積雪は29cmであったから、記録を大きく更新した。

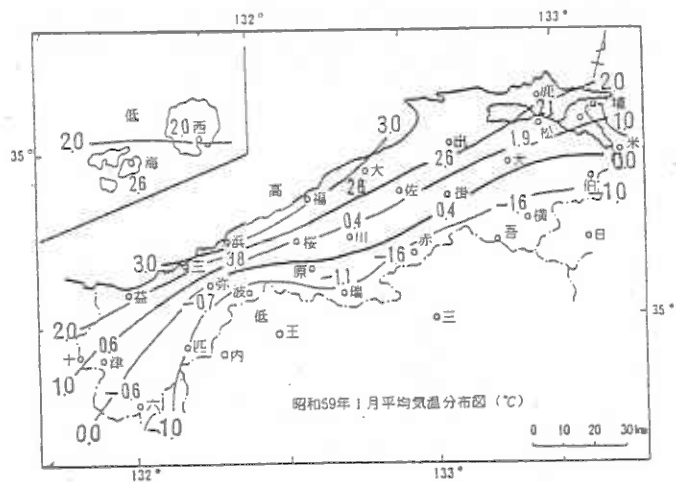
この積雪によって樹木の折損やビニール・ハウスの倒壊など農業・林業関係に大きな被害が発生した。27日、 -42°C の寒気核が中国東北区に現われたのに伴い、米子の500mb上層では26日～27日は -33°C ～ -34°C の低温が続き、更に31日には -36.3°C の著しい低温を観測した。気温は松江を例にとると、日平均気温は24日から30日までの間が 2°C 以下で25日は氷点下であった。12月の月平均気温は 5.1°C であった。しかし12月下旬の旬平均気温は 1.9°C で平年に比べて 3.4°C 低かった。



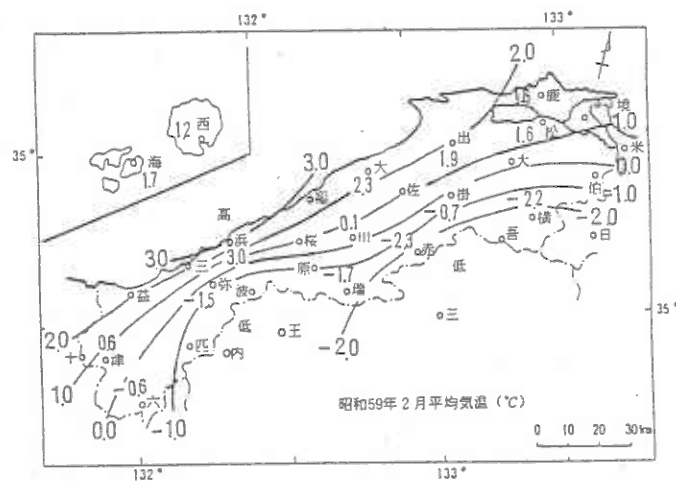
松江、日最深積雪 (cm)



12月からつづいた冬型の気圧配置と寒波は強弱をくりかえしながら、昭和59年に入っても継続し、積雪も次第に深くなり1月は大雪と異常低温の月となった。松江の1月の月平均気温は1.9℃で低温の月としては第3位、冬日（最低気温<0.0℃）は20日間、雪日数は27日で、降らなかったのは4日間、積雪日数は31日で昭和38年以来21年ぶりであった。



この状態は2月に入ってもつづき、2月7日を中心に今冬最強の寒波があり、最低気温は西郷-5.7℃、浜田-5.4℃、松江-4.8℃、横田-4.8℃、赤名-8.2℃などを観測し真冬日となった。2月も降雪は連日つづき最深積雪は横田134cm、掛合・瑞穂125cm、赤名121cm、西郷36cm、松江25cmなどを記録（毎9時観測）し、松江で積雪の消えたのは



2月20日で、積雪継続日数60日間の記録となり、長い寒い大雪の冬であった。2月の月平均気温も低く、西郷1.3℃（2月としての低温の月、第3位）、松江1.6℃（同第4位）、浜田3.0℃（同第5位）であった。

参考刊行物

災害時自然現象報告書

（昭和58年12月下旬から昭和59年1月上旬までの大雪と強風）

（昭和59年1月20日 松江地方気象台）

イ、各地の最大積雪深（S 58.12月～S 59.2月）

（毎9時観測 単位：cm）

| 観測所 | 区分 | 12月 | (起日) | 1月 | (起日) | 2月 | (起日) |
|-----|----|-----|---------|-----|------|-----|--------|
| 西郷 | | 21 | (29) | 44 | (29) | 36 | (8) |
| 海士 | | 10 | (27) | 15 | (29) | 10 | (8) |
| 鹿島 | | 70 | (27) | 25 | (1) | 8 | (9・15) |
| 松江 | | 53 | (26・27) | 31 | (5) | 25 | (9) |
| 出雲 | | 33 | (26) | 18 | (31) | 9 | (9) |
| 大東 | | 50 | (29) | 48 | (6) | 53 | (9) |
| 伯太 | | 24 | (26) | 23 | (31) | 50 | (9) |
| 佐田 | | 80 | (27) | 60 | (31) | 80 | (9) |
| 大田 | | 40 | (27) | 20 | (1) | 10 | (7) |
| 掛合 | | 90 | (27) | 71 | (31) | 125 | (10) |
| 横田 | | 36 | (26・27) | 82 | (29) | 134 | (9) |
| 福光 | | 24 | (26・27) | 9 | (31) | 3 | (6・9) |
| 赤名 | | 52 | (29) | 103 | (31) | 121 | (9) |
| 桜江 | | 50 | (26) | 26 | (1) | 23 | (6) |
| 川本 | | 75 | (27) | 61 | (31) | 55 | (1) |
| 浜田 | | 16 | (27・28) | 5 | (31) | 4 | (7) |
| 瑞穂 | | 73 | (27) | 99 | (31) | 125 | (10) |
| 三隅 | | 20 | (27) | 3 | (31) | 3 | (7) |
| 弥栄 | | 100 | (30) | 104 | (8) | 100 | (1・18) |
| 波佐 | | 96 | (27) | 116 | (8) | 110 | (9) |
| 益田 | | 5 | (26・27) | 5 | (31) | 4 | (8) |
| 匹見 | | 34 | (29) | 73 | (8) | 81 | (8) |
| 津和野 | | 21 | (27) | 25 | (31) | 30 | (29) |
| 六日市 | | 22 | (31) | 40 | (31) | 31 | (9) |

ウ、県及び市町村のとした措置

(ア) 県

- 昭和58年12月25日 県警本部に雪害警備準備本部設置
- “ 12月26日 雪害対策連絡会議を開催し、年末・年始の対応について協議
- “ 12月28日 県下各市町村に対し防災行政無線により、年末・年始の緊急時の迅速な連絡体制の維持と雪害に対する万全の防災体制の確立について要請

昭和 59 年 2 月 9 日 雪害対策連絡会議を開催し、関係課の現在とっている対策及び
今後の対応等について協議

” 2 月 10 日 県下各市町村長に対し、社会福祉部長・総務部長名で、独居老
人等の事故防止対策について通知

(4) 市町村（雪害対策本部等の設置）

| 市町村名 | 区分 | 設 置 日 時 | 解 散 日 時 |
|---------|----|---------------------------|---------------------------|
| 佐 田 町 | | 昭和 58 年 12 月 26 日 08 : 30 | 昭和 59 年 1 月 12 日 12 : 00 |
| 桜 江 町 | | ” ” 11 : 00 | 昭和 58 年 12 月 30 日 12 : 00 |
| 三 刀 屋 町 | | ” ” 12 : 00 | ” 12 月 28 日 17 : 00 |
| | | 昭和 59 年 2 月 9 日 12 : 00 | 昭和 59 年 3 月 31 日 — |
| 金 城 町 | | 昭和 58 年 12 月 28 日 17 : 00 | ” ” — |
| 弥 栄 村 | | ” 12 月 30 日 10 : 00 | ” ” 10 : 00 |
| 頓 原 町 | | 昭和 59 年 2 月 8 日 10 : 00 | ” 2 月 25 日 10 : 00 |
| 吉 田 村 | | ” 2 月 9 日 08 : 30 | ” 3 月 10 日 09 : 00 |
| 広 瀬 町 | | ” ” 09 : 00 | ” 2 月 27 日 10 : 00 |
| 旭 町 | | ” ” 09 : 00 | ” 3 月 15 日 17 : 00 |
| 赤 来 町 | | ” ” 10 : 00 | ” 2 月 25 日 12 : 00 |
| 仁 多 町 | | ” ” 10 : 00 | ” 3 月 31 日 17 : 00 |
| 横 田 町 | | ” ” 10 : 00 | ” ” — |
| 掛 合 町 | | ” ” 11 : 00 | ” 3 月 9 日 08 : 30 |

工、被害状況

| 区分 市町村名 | 人的 | | | 住家 | | | | | | | | | |
|------------|----|----|----|----|----|----|------|----|----|----|----|----|--|
| | 死者 | 重傷 | 軽傷 | 半壊 | | | 一部破損 | | | 小計 | | | |
| | | | | 棟 | 世帯 | 人 | 棟 | 世帯 | 人 | 棟 | 世帯 | 人 | |
| 松江市 | | | | | | | | | | | | | |
| 美保町 | | | | | | | | | | | | | |
| 東雲村 | | | | | | | | | | | | | |
| 八雲町 | | | | | | | | | | | | | |
| 玉湯町 | | | | | | | | | | | | | |
| 八束町 | | | | | | | | | | | | | |
| 安来市 | | | | | | | | | | | | | |
| 広瀬町 | | | | | | | | | | | | | |
| 伯耆町 | | | | | | | | | | | | | |
| 大東町 | | | | | | | | | | | | | |
| 加茂町 | | | | | | | | | | | | | |
| 木次町 | | | | | | | | | | | | | |
| 三刀屋村 | | | | | | | | | | | | | |
| 吉田町 | | | | | | | | | | | | | |
| 掛合町 | | | | | | | | | | | | | |
| 赤原町 | | | | | | | | | | | | | |
| 仁多町 | | 1 | 1 | | | | | | | | | | |
| 横田町 | | | | | | | | | | | | | |
| 出雲市 | | | | 1 | 1 | 4 | | | | 1 | 1 | 4 | |
| 平田町 | | | | | | | | | | | | | |
| 斐川町 | | | | | | | | | | | | | |
| 佐田町 | | | | | | | | | | | | | |
| 多伎町 | | | | | | | | | | | | | |
| 湖陵社 | | | | | | | | | | | | | |
| 大田市 | | | | | | | 24 | 24 | 74 | 24 | 24 | 74 | |
| 温泉町 | | | | | | | | | | | | | |
| 仁摩町 | | | | | | | | | | | | | |
| 川本町 | | | | | | | | | | | | | |
| 邑智村 | | | | | | | | | | | | | |
| 大須美村 | | | | | | | | | | | | | |
| 瑞穂見町 | | | | | | | | | | | | | |
| 石江町 | | | | | | | | | | | | | |
| 桜田市 | | | | | | | 1 | 1 | 2 | 1 | 1 | 2 | |
| 浜津城 | | | | | | | | | | | | | |
| 江津市 | | | | | | | | | | | | | |
| 金旭村 | ※ | 1 | | 2 | 2 | 6 | | | | 2 | 2 | 6 | |
| 三栄町 | | | | | | | | | | | | | |
| 益田市 | | | | | | | | | | | | | |
| 美都見町 | | 1 | | | | | | | | | | | |
| 匹見町 | | | | | | | | | | | | | |
| 津和野町 | | | | | | | | | | | | | |
| 日原村 | | | | | | | | | | | | | |
| 柿木市 | | | | | | | | | | | | | |
| 六日町 | | | | | | | | | | | | | |
| 西郷村 | | | | | | | | | | | | | |
| 布都 | | | | | | | | | | | | | |
| 五箇村 | | | | | | | | | | | | | |
| 都計 | 2 | 1 | 1 | 3 | 3 | 10 | 25 | 25 | 76 | 28 | 28 | 86 | |

注 ※ 昭和58年12月27日発行

| 民有非住家 全・半壊・一部破損 | 公 共 建 物 | | 公 共 土 木 | | | | | | |
|--------------------|---------|-------------------|---------|--------|-------------|-----|-----|--------|-------|
| | 一 部 破 損 | | 道 路 | | | | 小 計 | | |
| | 棟 | 金 額 | 県 工 事 分 | | 市 町 村 工 事 分 | | | | |
| ヶ 所 | | | 金 額 | ヶ 所 | 金 額 | ヶ 所 | 金 額 | | |
| | | | | | | | | | |
| | | | | | | | | | |
| | | | 3 | 1,089 | | | | 3 | 1,089 |
| | | | 1 | 255 | | | | 1 | 255 |
| | | | 3 | 1,278 | | | | 3 | 1,278 |
| | | | | | | 2 | 488 | 2 | 488 |
| | | | 6 | 3,179 | | | | 6 | 3,179 |
| | | | | | | | | | |
| 15 | 2 | 140 (寺・自治会集会所) | | | | | | | |
| | | | | | | | | | |
| 1 | | | | | | | | | |
| 3 | | | | | | | | | |
| | | | 13 | 8,653 | | | | 13 | 8,653 |
| | | | | | | | | | |
| | | | | | | | | | |
| 19 | 2 | 140 | 26 | 14,463 | 2 | 488 | 28 | 14,951 | |

| 区分 市町村名 | 農 林 水 産 | | | | | | |
|------------|-----------------|--------|-----------|---------|---------|---------|---------|
| | 農 作 物 ・ 農 業 施 設 | | | | | | |
| | 農 作 物 | | 果 樹 等 樹 体 | | 農 業 施 設 | | 畜 産 施 設 |
| | 面積 (ha) | 金 額 | 面積 (ha) | 金 額 | 件 数 | 金 額 | 金 額 |
| 松江市 | | | 11.4 | 1,743 | 13 | 7,245 | |
| 美保町 | | | 0.06 | 60 | | | |
| 東雲村 | | | 0.3 | 300 | 3 | 1,760 | |
| 八玉湯町 | 8.05 | 1,400 | 7.2 | 2,750 | 2 | 400 | |
| 八束町 | | | | | 42 | 1,134 | |
| 安来市 | | | 0.63 | 550 | 22 | 3,583 | |
| 広瀬町 | | | | | 2 | 1,140 | |
| 伯太町 | | | 43 | 43,300 | | | |
| 大東町 | 0.01 | 100 | 29.4 | 6,970 | 6 | 2,030 | |
| 加茂町 | | | 13.83 | 17,092 | 52 | 7,506 | |
| 木次町 | | | 17.36 | 5,720 | 2 | 1,300 | |
| 三刀屋町 | 0.08 | 300 | 29.6 | 14,350 | 8 | 8,086 | |
| 吉田村 | 6.25 | 3,930 | 10.4 | 4,510 | 2 | 1,176 | |
| 掛合町 | 1.8 | 6,680 | 20.5 | 8,108 | 2 | 210 | |
| 頓原町 | 20 | 5,830 | 7.0 | 2,827 | 5 | 350 | 5,540 |
| 赤来町 | | | 3.65 | 1,640 | 3 | 900 | 3,000 |
| 仁多町 | | | 9.1 | 2,255 | | | |
| 横田町 | | | 2.38 | 431 | | | |
| 出雲市 | 0.53 | 3,430 | 4.7 | 1,835 | 54 | 16,305 | |
| 平田市 | 1 | 700 | 1.2 | 1,200 | 10 | 8,000 | 773 |
| 斐川町 | 31 | 14,000 | 0.2 | 40 | 30 | 8,000 | |
| 佐田町 | 0.06 | 84 | 0.12 | 101 | 10 | 5,100 | |
| 多伎町 | | | 0.2 | 120 | | | |
| 湖陵社 | 0.05 | 155 | | | 2 | 1,000 | |
| 大田市 | 67.22 | 25,984 | 34.6 | 16,217 | 26 | 18,809 | 38,718 |
| 温泉町 | | | 0.14 | 70 | 9 | 3,000 | |
| 仁摩町 | | | 16.4 | 5,324 | 7 | 5,056 | |
| 川本町 | | | 29 | 13,400 | 1 | 600 | |
| 大智村 | | | 1 | 200 | | | |
| 羽須美村 | | | 5 | 850 | | | |
| 瑞穂町 | 21 | 14,805 | 1 | 160 | 6 | 1,600 | 1,000 |
| 石見町 | | | 17 | 2,650 | 16 | 8,699 | |
| 桜江町 | | | 29 | 26,300 | 2 | 100 | |
| 浜田市 | 0.31 | 1,531 | 2.2 | 1,892 | 16 | 11,266 | 200 |
| 江津市 | | | 0.5 | 80 | 3 | 720 | 400 |
| 金城町 | 0.1 | 733 | 1.0 | 500 | 8 | 3,936 | 13,026 |
| 旭町 | 0.22 | 440 | 2.3 | 1,520 | 36 | 16,360 | |
| 弥栄村 | 0.03 | 60 | 0.7 | 420 | 13 | 5,556 | |
| 三隅町 | | | 0.4 | 160 | 5 | 800 | |
| 益田市 | 54 | 6,080 | 1.5 | 360 | | | |
| 美都町 | 2.5 | 3,160 | 6.1 | 5,500 | | | |
| 匹見町 | | | 1.9 | 1,680 | 2 | 5,080 | |
| 津和野町 | | | 13.7 | 5,200 | | | |
| 日原村 | | | 4.5 | 2,260 | | | |
| 柿木村 | | | 0.5 | 140 | | | |
| 六日市町 | | | 2.8 | 1,000 | | | |
| 西郷村 | | | | | | | |
| 布施村 | 18.2 | 10,200 | 1.0 | 500 | 1 | 50 | |
| 五箇村 | | | | | | | |
| 都万計 | 232.41 | 99,602 | 384.47 | 202,285 | 421 | 156,857 | 62,657 |

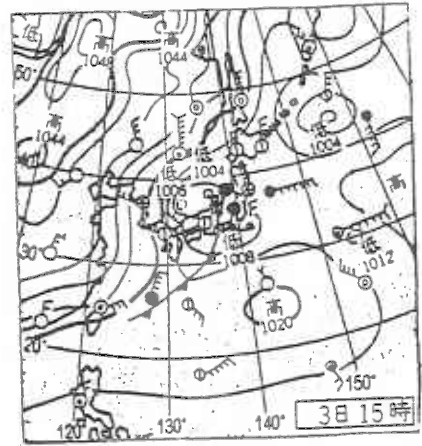
(金額単位：千円)

| 物 | | | 教育施設 | | その他 | 合計 |
|---------|----------|-----------|------|----------|-------|-----------|
| 小計 | 林産物 | | 校数 | 金額 | 金額 | 金額 |
| | 樹木の折損・倒伏 | | | | | |
| 金額 | 面積(ha) | 金額 | | | | |
| 8,988 | 9.2 | 12,185 | | | | 21,173 |
| | 0.1 | 100 | | | | 100 |
| 60 | | | | | | 60 |
| | 50.0 | 3,800 | | | | 3,800 |
| 2,060 | | | | | | 2,060 |
| 4,550 | 0.3 | 7 | | | | 4,557 |
| 1,134 | | | | | | 1,134 |
| 4,133 | | | | | | 4,133 |
| 1,140 | 61.1 | 11,800 | | | | 12,940 |
| 43,300 | 60.0 | 5,980 | | | | 49,280 |
| 9,100 | 120.0 | 23,532 | | | | 32,632 |
| 24,598 | 7.0 | 1,558 | | | | 26,156 |
| 7,020 | 145.0 | 27,080 | | | | 34,100 |
| 22,736 | 345.0 | 45,075 | | | | 67,811 |
| 9,616 | 277.0 | 42,407 | | | | 53,112 |
| 14,998 | 784.0 | 180,951 | | | | 196,204 |
| 14,547 | 329.0 | 53,387 | | | | 69,221 |
| 5,540 | 289.0 | 50,915 | 1 | 1,946 | | 58,401 |
| 2,255 | 310.0 | 38,245 | | (中学校工作物) | | 40,988 |
| 431 | 221.0 | 35,830 | | | | 39,440 |
| 21,570 | 2.3 | 4,347 | | | | 25,917 |
| 10,673 | 0.3 | 255 | | | | 10,928 |
| 22,040 | | | | | | 22,040 |
| 5,285 | 43.0 | 4,687 | | | | 9,972 |
| | 1.1 | 1,786 | | | | 1,786 |
| 120 | | | | | | 120 |
| 1,155 | | | | | | 1,155 |
| 99,728 | 36.1 | 5,108 | | | 300 | 105,276 |
| 3,070 | 0.2 | 230 | | | (ゴルフ場 | 3,300 |
| | 1.7 | 199 | | | 鉄塔折損) | 199 |
| 10,380 | 43.0 | 7,622 | | | | 18,002 |
| 14,000 | 148.0 | 29,306 | 1 | 633 | | 43,939 |
| 200 | 130.0 | 16,520 | | (中学校、建物) | | 16,720 |
| 850 | 100.0 | 12,037 | | | | 12,887 |
| 17,565 | 143.0 | 25,897 | | | | 43,462 |
| 11,349 | 136.0 | 26,163 | | | | 37,512 |
| 26,400 | 72.0 | 10,840 | | | | 37,240 |
| 14,889 | 15.0 | 3,830 | | | | 18,719 |
| 1,200 | 40.9 | 12,444 | | | | 13,644 |
| 18,195 | 98.0 | 16,800 | | | | 34,995 |
| 18,320 | 99.0 | 16,895 | | | | 35,215 |
| 6,036 | 57.0 | 10,852 | | | | 16,888 |
| 960 | 23.0 | 5,053 | | | | 6,013 |
| 6,440 | 31.0 | 16,909 | | | | 23,349 |
| 8,660 | 10.1 | 4,356 | | | | 13,016 |
| 6,760 | 217.0 | 49,530 | | | | 64,943 |
| 5,200 | 241.0 | 234,390 | | | | 239,590 |
| 2,260 | 209.0 | 172,980 | | | | 175,240 |
| | 94.0 | 62,445 | | | | 62,445 |
| 140 | 156.0 | 91,340 | | | | 91,480 |
| 1,000 | 19.8 | 2,274 | | | | 3,274 |
| | 8.0 | 1,431 | | | | 1,431 |
| 10,750 | 14.0 | 1,428 | | | | 12,178 |
| | 2.2 | 259 | | | | 259 |
| 521,401 | 5,199.4 | 1,381,065 | 2 | 2,579 | 300 | 1,920,436 |

(2) 冬期風浪 (S 59.1.3)

ア、気象概況

1月3日15時、能登半島沖に低気圧1,004 mb、日本海西部に低気圧1,006 mb、東海道沖にも低気圧1,008 mbがあり共に発達しながら東進中であつた。一方大陸には高気圧1,044 mbがあり南東に張り出しつつあり、黄海、東支那海は冬型の気圧配置が強まってきた。これら低気圧に伴う前線は3日夜に入り、強風を伴って通過し、そのあと冬型の気圧配置となつて4日には低気圧は日本の東方海上に出て984 mbに発達し、大陸には高気圧1,042 mbがあつて冬型が強まった。



イ、被害状況

(金額単位：千円)

| 区分 市町村名 | 公 共 土 木 | | | | | |
|------------|---------|--------|-------------|-------|-----|--------|
| | 漁 港 | | | | | |
| | 県 工 事 分 | | 市 町 村 工 事 分 | | 合 計 | |
| | ヶ 所 | 金 額 | ヶ 所 | 金 額 | ヶ 所 | 金 額 |
| 大 社 町 | 1 | 35,937 | | | 1 | 35,937 |
| 益 田 市 | 1 | 29,468 | | | 1 | 29,468 |
| 西 郷 町 | | | 1 | 9,383 | 1 | 9,383 |
| 計 | 2 | 65,405 | 1 | 9,383 | 3 | 74,788 |

(3) 融雪 (S 59.1.8)

ア、被害状況

| 区分 市町村名 | 公 共 土 木 | |
|------------|------------|----------|
| | 道 路 (県工事分) | |
| | ヶ 所 | 金 額 (千円) |
| 匹 見 町 | 1 | 2,128 |

(4) 融雪 (S 59.2.25)

ア、被害状況

| 区分 市町村名 | 公 共 土 木 | |
|------------|--------------|----------|
| | 道 路 (市町村工事分) | |
| | ヶ 所 | 金 額 (千円) |
| 大 田 市 | 1 | 37,264 |

(5) 融雪 (S 59.4.5)

ア、被害状況

| 区分 市町村名 | 公 共 土 木 | |
|------------|------------|----------|
| | 道 路 (県工事分) | |
| | ヶ 所 | 金 額 (千円) |
| 仁 多 町 | 4 | 4,577 |
| 横 田 町 | 26 | 75,183 |
| 計 | 30 | 79,760 |

(6) 地すべり (S 59.4.8)

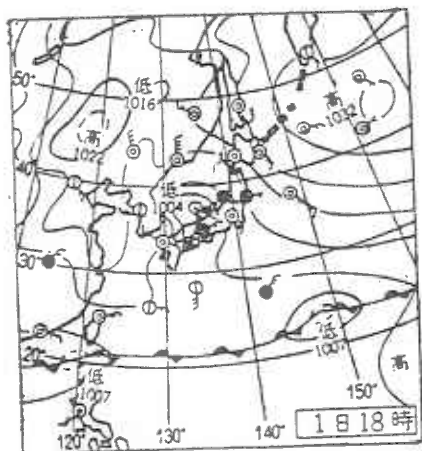
ア、被害状況

| 区分 市町村名 | 公 共 土 木 | |
|------------|------------|----------|
| | 道 路 (県工事分) | |
| | ヶ 所 | 金 額 (千円) |
| 匹 見 町 | 1 | 75,425 |

(7) 降 電 (S 59.5.1)

ア、気象概況

4月30日、朝鮮半島北部に低気圧 1,004 mb が進んできて、寒気を伴って南東に進み、5月1日には山陰沖に達し、これに伴う寒冷前線が1日の夕方にかけて山陰地方を通過した。この前線の通過に際し、突風、俄雨や発雷があり落雷もあった。伯太町、横田町方面では雹が降った。山陰中央新報の記事によると、伯太町赤屋地区では降雹があったのは15時頃で、直径2～3 cmの雹が2度にわたって降ったと報じている。松江での気温の変化は12時 20.7℃、15時 14.7℃、18時 9.0℃で11℃位下降した。又、最大瞬間風速 21.7 m/s を記録した。横田でも気温は14時 18.2℃から18時 6.5℃に下降した。1日の降水量は14時から19時にかけて、横田、伯太共に24mmであった。山陰沖に達した低気圧は発達しながら東南東に進み、2日には関東沖にぬけて1,000 mb となった。



イ、被害状況

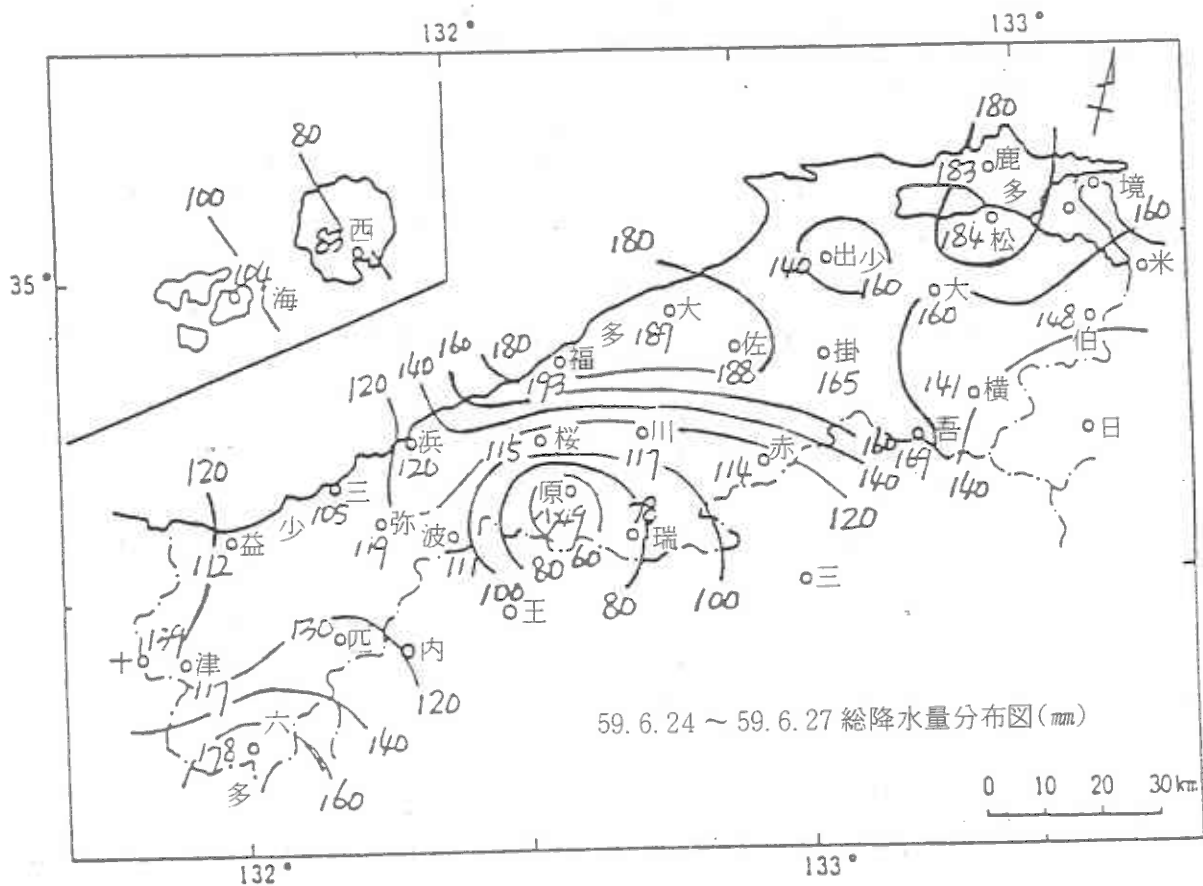
| 区分 | 農林水産物 | |
|------|----------|--------|
| | 農作物(たばこ) | |
| 市町村名 | 面積(ha) | 金額(千円) |
| 伯太町 | 1.0 | 882 |

(8) 大 雨 (S 59.6.24 ~ 6.26)

ア、気象概況

6月23日本州の南岸沖の海上にほぼ東西にのび停滞していた梅雨前線は24日になり、九州方面で徐々に北上してきて、15時には済州島付近から九州中部を通り、四国沖を更に東へのびていた。西太平洋の高気圧は、本邦のはるか東方洋上に中心があり、1,024 mb で西に拡り本邦の南海上をおおい、梅雨前線に南～南東の暖湿な気流を送りこんだ。一方オホーツク海には高気圧 1,014 mb があって南西に拡り、冷湿な気団が日本海をおおった。雨は24日 08時頃から島根県の南西部で降り始め、夕方にかけて次第に中部から東部に拡ってきたが、夜半近くなり、小止みになった。日降水量は5～10mm(南西部のみ20～25mm)であった。

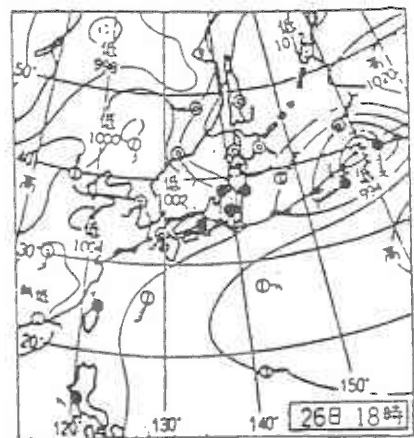
25日 03時、山陰沖に低圧部が形成され、09時には低気圧 1,006 mb となり東北東進した。梅雨前線も西日本を北上し、21時には波動を伴って島根県沖へ北上し、活動も強まってきた。雨は東部で並雨が時々降り午後は小止みとなった。西部では夕方前後から再び降り始めた。日



59. 6. 24 ~ 59. 6. 27 総降水量分布図 (mm)

降水量は東部で多く、30~50mm、西部で10~20mmであった。

26日 03時、前線は島根県沖ではほぼ停滞、活発となって15時には低気圧1.003 mbが前線上に発生し、山陰沖を50km/hで東進した。21時、前線は引きつづき島根県沿岸付近にあり、朝鮮海峡方面で南下傾向であった。降雨については、東部で明方から並雨が継続しはじめ、午後には強雨が断続し、1時間降水量は、鹿島で35mm (13時)、福光で33mm (14時)、佐田29mm (13時)を記録した。日降水量は100~150mmであった。西部では夜に入り降雨は強まったが、夜に入り東部から小止みとなり、西部でも夜半には止んだ。なお、日降水量は80~100mmであった。



総降水量は東部で140~190mm、西部で80~130mm、隠岐地方で80~100mmであった。最多は福光の193mm、次いで大田の189mmなどであった。

参考刊行物

昭和59年6月24日~26日の大雨概報

(昭和59年6月28日 松江地方气象台)

イ、毎日の降水量

(日界24時、単位：mm)

| 観測所 | 日 | | | | | 合計 | 観測所 | 日 | | | | | 合計 |
|-----|-----|-----|-----|-----|-----|-----|-----|-----|-----|-----|-----|----|----|
| | 24日 | 25日 | 26日 | 27日 | 合計 | | | 24日 | 25日 | 26日 | 27日 | 合計 | |
| 西郷 | 4 | 29 | 50 | | 83 | 桜江 | 4 | 13 | 98 | | 115 | | |
| 海士 | 4 | 36 | 63 | 1 | 104 | 川本 | 4 | 9 | 104 | | 117 | | |
| 鹿島 | 6 | 42 | 135 | | 183 | 浜田 | 5 | 8 | 107 | | 120 | | |
| 松江 | 6 | 51 | 125 | 2 | 184 | 原山 | 3 | 1 | 45 | | 49 | | |
| 出雲 | 7 | 44 | 89 | | 140 | 瑞穂 | 5 | 3 | 70 | | 78 | | |
| 大東 | 4 | 31 | 124 | 1 | 160 | 三隅 | 5 | 5 | 95 | | 105 | | |
| 伯太 | 4 | 27 | 113 | 4 | 148 | 弥栄 | 6 | 6 | 104 | 3 | 119 | | |
| 佐田 | 2 | 43 | 143 | | 188 | 波佐 | 5 | 6 | 100 | | 111 | | |
| 大田 | 3 | 42 | 144 | | 189 | 益田 | 12 | 13 | 87 | | 112 | | |
| 掛合 | 2 | 30 | 133 | | 165 | 匹見 | 13 | 17 | 97 | 3 | 130 | | |
| 横田 | 5 | 41 | 95 | | 141 | 十種峯 | 20 | 27 | 91 | 1 | 139 | | |
| 福光 | 3 | 20 | 170 | | 193 | 津和野 | 18 | 15 | 83 | 1 | 117 | | |
| 赤名 | 4 | 12 | 97 | 1 | 114 | 六日市 | 25 | 13 | 139 | 1 | 178 | | |
| 吾妻山 | 13 | 24 | 130 | 2 | 169 | | | | | | | | |

ウ、県の体制

| 地区 | 区分 | 体制名 | 発令日時 | 解除日時 |
|------|----|--------|-----------|-----------|
| 県本庁 | | 第1災害体制 | 26日 12:00 | 27日 00:40 |
| 松江地区 | | 〃 | 〃 15:00 | 27日 08:30 |
| 木次 | 〃 | 〃 | 〃 12:30 | 〃 00:00 |
| 出雲 | 〃 | 〃 | 〃 14:00 | 26日 23:30 |
| 川本 | 〃 | 〃 | 〃 16:00 | 27日 09:00 |
| 浜田 | 〃 | 〃 | 〃 14:30 | 〃 01:00 |
| 益田 | 〃 | 〃 | 〃 15:00 | 〃 01:00 |
| 隠岐 | 〃 | 〃 | 〃 14:00 | 26日 19:30 |

エ、市町村の体制

| 市町村名 | 体制名 | 第1災害体制 | 第2災害体制 | 災害対策本部 | 解散又は解除日時 |
|------|-----|------------------|-----------|-----------|-----------|
| 松江市 | | 26日 13:45 | | 26日 17:00 | 26日 23:25 |
| 美保関町 | | " 13:30 | | | " 23:00 |
| 東出雲町 | | " 11:55 | | | 27日 08:30 |
| 八雲村 | | " 16:00 | | | " 12:00 |
| 宍道町 | | " 17:00 | | | " 08:00 |
| 安来市 | | " 11:30 | | | 26日 21:30 |
| 広瀬町 | | " 16:15 | | | 27日 09:00 |
| 大東町 | | " 14:30 | | | " 08:30 |
| 加茂町 | | | | 26日 13:30 | " 08:30 |
| 木次町 | | 26日 17:00 | | | 26日 21:00 |
| 三刀屋町 | | " 11:00 | | | 27日 09:00 |
| 掛合町 | | " 13:00 | | | " 08:30 |
| 出雲市 | | " 13:20 | | | 26日 23:30 |
| 平田市 | | " 12:30 | | | 27日 12:00 |
| 斐川町 | | " 12:30 | | | 26日 21:00 |
| 佐田町 | | " 16:00 | | | 27日 09:00 |
| 多伎町 | | " 12:30 | | | " 00:00 |
| 湖陵町 | | " 17:00 | | | " 02:30 |
| 大社町 | | " 12:00 | | | " 08:30 |
| 大田市 | | " 12:30 | 26日 16:50 | | " 08:30 |
| 温泉津町 | | " 14:30 | | | " 00:00 |
| 仁摩町 | | " 14:40 | | | " 00:00 |
| 川本町 | | " 14:05 | | | 26日 23:30 |
| 邑智町 | | " 15:30 | 26日 17:00 | | 27日 16:00 |
| 大和村 | | " 17:15 | | | " 00:00 |
| 浜田市 | | " 16:55 (警戒配備体制) | | | " 08:00 |
| 江津市 | | " 13:00 | | | 26日 22:00 |
| 金城町 | | " 12:00 | | | 27日 01:00 |
| 旭町 | | " 16:00 | | | " 00:00 |
| 弥栄村 | | " 12:30 | | | " 01:30 |
| 三隅町 | | " 11:05 | | | " 15:00 |
| 益田市 | | " 11:05 | | | " 03:00 |
| 美都町 | | " 12:00 | | | " 00:00 |
| 西郷町 | | " 12:45 | | | 26日 19:30 |

才、被害状況

| 区分 市町村名 | 人的 | | | 住家 | | | | | | | | | | | | 民有非住家 | | | | | |
|------------|----|---|----|----|---|----|------|---|----|------|-----|-----|------|-----|-----|-------|----|----|------|------|----|
| | | | | 全壊 | | | 一部破損 | | | 床上浸水 | | | 床下浸水 | | | 計 | | | 一部破損 | 床下浸水 | |
| | 軽傷 | 棟 | 世帯 | 人 | 棟 | 世帯 | 人 | 棟 | 世帯 | 人 | 棟 | 世帯 | 人 | 棟 | 世帯 | 人 | 棟 | 世帯 | 人 | 棟 | 棟 |
| 松江市 | | | | | | | | | | | | | | 23 | 23 | 88 | 23 | 23 | 88 | | 2 |
| 鹿島町 | | | | | | | | | | | | | | | | | | | | | |
| 美保町 | | | | | | | | | | | | | | 3 | 3 | 6 | 3 | 3 | 6 | | |
| 東雲村 | | | | | | | | | | | | | | | | | | | | | |
| 八雲町 | | | | | | | | | | | | | | | | | | | | | |
| 六辻町 | | | | | | | | | | | | | | | | | | | | | |
| 安来市 | | | | | | | | | | | | | | | | | | | | | |
| 伯耆町 | | | | | | | | | | | | | | | | | | | | | |
| 大東町 | | | | | | | | | | | | | | | | | | | | | |
| 加茂町 | | | | | | | | | | | | | | | | | | | | | |
| 三刀屋村 | | | | | | | | | | | | | | | | | | | | | |
| 吉田町 | | | | | | | | | | | | | | | | | | | | | |
| 掛合町 | | | | | | | | | | | | | | | | | | | | | |
| 赤来町 | | | | | | | | | | | | | | | | | | | | | |
| 仁多町 | | | | | | | | | | | | | | | | | | | | | |
| 横田町 | | | | | | | | | | | | | | | | | | | | | |
| 出雲市 | 1 | 1 | 1 | 5 | | | | 1 | 1 | 1 | 81 | 81 | 245 | 82 | 82 | 246 | | | | | 1 |
| 平田市 | | | | | | | | 8 | 8 | 28 | 147 | 147 | 547 | 156 | 156 | 580 | | | | | 25 |
| 斐川町 | | | | | | | | | | | | | | | | | | | | | |
| 佐田町 | | | | | | | | | | | | | | | | | | | | | |
| 多伎町 | | | | | | | | | | | | | | | | | | | | | |
| 大湖社 | | | | | | | | | | | | | | | | | | | | | |
| 大田市 | | | | | | | | | | | | | | | | | 2 | 2 | 5 | | |
| 温泉津町 | | | | | | | | | | | | | | | | | 3 | 3 | 14 | | |
| 仁摩町 | | | | | | | | | | | | | | | | | 3 | 3 | 14 | | |
| 川本町 | | | | | | | | | | | | | | | | | | | | | |
| 石智町 | | | | | | | | | | | | | | | | | | | | | |
| 石見江町 | | | | | | | | | | | | | | | | | | | | | |
| 滨江市 | | | | | | | | | | | | | | | | | | | | | |
| 江津城 | | | | | | | | | | | | | | | | | | | | | |
| 金城 | | | | | | | | | | | | | | | | | | | | | |
| 旭村 | | | | | | | | | | | | | | | | | | | | | |
| 弥栄町 | | | | | | | | | | | | | | | | | | | | | |
| 三隅市 | | | | | | | | | | | | | | | | | | | | | |
| 益田町 | 1 | | | | | | | | | | | | | | | | | | | | |
| 美都町 | | | | | | | | | | | | | | | | | | | | | |
| 津和野町 | | | | | | | | | | | | | | | | | | | | | |
| 日原町 | | | | | | | | | | | | | | | | | | | | | 1 |
| 六日市町 | | | | | | | | | | | | | | | | | | | | | |
| 計 | 2 | 1 | 1 | 5 | 2 | 2 | 5 | 9 | 9 | 29 | 262 | 262 | 918 | 274 | 274 | 957 | | | | 1 | 28 |

| 区分 市町村名 | 公 共 | | | | | | | | | |
|------------|---------|-----------|-----|--------|------------------------|--------|-----|---------|-----------|-----------|
| | 県 工 事 分 | | | | | | | | 県 工 事 分 計 | |
| | 河 川 | | 砂 防 | | 急 傾 斜 地 崩 壊 防 止 施 設 | | 道 路 | | | |
| | ヶ所 | 金 額 | ヶ所 | 金 額 | ヶ所 | 金 額 | ヶ所 | 金 額 | ヶ所 | 金 額 |
| 松江市 | 42 | 113,034 | | | | | 4 | 13,228 | 46 | 126,262 |
| 鹿島町 | 2 | 8,062 | | | | | 2 | 11,661 | 4 | 19,723 |
| 島根町 | | | | | | | 1 | 1,245 | 1 | 1,245 |
| 美保関町 | | | | | | | 2 | 11,994 | 2 | 11,994 |
| 東出雲町 | 1 | 790 | | | | | | | 1 | 790 |
| 八雲村 | 3 | 4,587 | | | | | | | 3 | 4,587 |
| 玉湯町 | 1 | 1,044 | | | | | 1 | 1,237 | 2 | 2,281 |
| 六道町 | 2 | 1,781 | | | | | | | 2 | 1,781 |
| 安来市 | 43 | 426,561 | | | | | 1 | 735 | 44 | 427,296 |
| 広瀬町 | 8 | 33,380 | | | | | 1 | 619 | 9 | 33,999 |
| 伯耆太町 | 6 | 20,082 | 1 | 2,653 | | | 3 | 19,050 | 10 | 41,785 |
| 大東町 | 10 | 53,411 | 1 | 4,820 | | | 3 | 17,882 | 14 | 76,113 |
| 加茂町 | 4 | 28,484 | | | | | | | 4 | 28,484 |
| 木次町 | 4 | 2,945 | | | | | 1 | 4,118 | 5 | 7,063 |
| 三刀屋町 | 2 | 3,470 | | | | | 1 | 1,319 | 3 | 4,789 |
| 吉田村 | 3 | 11,872 | | | | | 2 | 3,826 | 5 | 15,698 |
| 掛合町 | 1 | 3,033 | | | | | 3 | 7,926 | 4 | 10,959 |
| 頼原町 | | | | | | | | | | |
| 赤来町 | 1 | 2,970 | | | | | 3 | 5,599 | 4 | 8,569 |
| 仁多町 | 2 | 6,181 | | | | | 4 | 7,041 | 6 | 13,222 |
| 横田町 | 3 | 7,647 | | | | | 4 | 4,174 | 7 | 11,821 |
| 出雲市 | 11 | 25,362 | | | | | 2 | 6,887 | 13 | 32,249 |
| 平田市 | 23 | 38,807 | | | | | 3 | 4,414 | 26 | 43,221 |
| 斐川町 | 2 | 1,385 | | | | | | | 2 | 1,385 |
| 佐田町 | | | | | | | 10 | 19,293 | 10 | 19,293 |
| 多伎町 | | | | | | | | | | |
| 大湖社 | 2 | 6,573 | | | | | | | 2 | 6,573 |
| 大田市 | 20 | 104,433 | 2 | 1,564 | | | 13 | 17,005 | 35 | 123,002 |
| 温泉津町 | 4 | 9,897 | 2 | 4,381 | | | 2 | 1,636 | 8 | 15,914 |
| 仁摩町 | 7 | 13,052 | | | | | 3 | 5,601 | 10 | 18,653 |
| 川本町 | | | | | | | 1 | 1,027 | 1 | 1,027 |
| 邑智町 | | | | | | | 1 | 1,620 | 1 | 1,620 |
| 石見町 | | | | | | | 2 | 14,923 | 2 | 14,923 |
| 江江町 | | | | | | | | | | |
| 浜田市 | 8 | 51,512 | | | | | 3 | 30,199 | 11 | 81,711 |
| 江津市 | 5 | 26,230 | | | | | | | 5 | 26,230 |
| 金城町 | | | | | | | 2 | 4,226 | 2 | 4,226 |
| 旭町 | 1 | 5,130 | | | | | 3 | 6,477 | 4 | 11,607 |
| 弥栄村 | | | | | | | | | | |
| 三隅町 | 1 | 4,177 | | | | | 1 | 1,368 | 2 | 5,545 |
| 益田市 | 1 | 2,414 | | | | | 3 | 9,094 | 4 | 11,508 |
| 美都町 | | | | | | | 4 | 18,655 | 4 | 18,655 |
| 津和野町 | | | | | | | 1 | 2,323 | 1 | 2,323 |
| 日原町 | | | | | | | | | | |
| 六日市町 | 1 | 4,045 | | | 1 | 17,373 | | | 2 | 21,418 |
| 計 | 224 | 1,022,351 | 6 | 13,418 | 1 | 17,373 | 90 | 256,402 | 321 | 1,309,544 |

(金額単位：千円)

| 土 | | | | | | 木 | | | |
|-------------|---------|-----|---------|-----|-------|-------------|---------|-----|-----------|
| 市 町 村 工 事 分 | | | | | | 市 町 村 工 事 計 | | 小 計 | |
| 河 川 | | 道 路 | | 橋 梁 | | | | | |
| ヶ所 | 金 額 | ヶ所 | 金 額 | ヶ所 | 金 額 | ヶ所 | 金 額 | ヶ所 | 金 額 |
| 11 | 13,077 | 28 | 35,071 | 1 | 2,345 | 40 | 50,493 | 86 | 176,755 |
| | | 3 | 5,764 | | | 3 | 5,764 | 7 | 25,487 |
| 1 | 505 | | | | | 1 | 505 | 2 | 1,750 |
| 3 | 4,810 | 3 | 2,585 | | | 6 | 7,395 | 8 | 19,389 |
| | | | | | | | | 1 | 790 |
| 6 | 9,885 | | | | | 6 | 9,885 | 9 | 14,472 |
| | | | | | | | | 2 | 2,281 |
| 1 | 639 | 1 | 659 | | | 2 | 1,298 | 4 | 3,079 |
| 4 | 23,655 | 5 | 8,937 | | | 9 | 32,592 | 53 | 459,888 |
| 3 | 4,349 | 23 | 32,515 | | | 26 | 36,864 | 35 | 70,863 |
| 5 | 7,811 | 9 | 12,058 | | | 14 | 19,869 | 24 | 61,654 |
| 28 | 44,420 | 21 | 20,679 | | | 49 | 65,099 | 63 | 141,212 |
| 1 | 1,279 | 1 | 1,945 | | | 2 | 3,224 | 6 | 31,708 |
| 1 | 1,341 | 3 | 5,349 | | | 4 | 6,690 | 9 | 13,753 |
| 5 | 5,445 | 18 | 15,379 | | | 23 | 20,824 | 26 | 25,613 |
| 4 | 4,201 | 2 | 7,179 | | | 6 | 11,380 | 11 | 27,078 |
| 17 | 31,512 | 21 | 28,402 | | | 38 | 59,914 | 42 | 70,873 |
| 21 | 37,295 | 7 | 26,275 | | | 28 | 63,570 | 32 | 72,139 |
| | | | | | | | | 6 | 13,222 |
| 3 | 4,594 | 2 | 1,843 | | | 5 | 6,437 | 12 | 18,258 |
| 4 | 10,295 | 10 | 11,038 | | | 14 | 26,333 | 27 | 58,582 |
| 12 | 44,068 | 6 | 17,041 | | | 18 | 61,109 | 44 | 104,330 |
| | | | | | | | | 2 | 1,385 |
| 2 | 1,188 | 8 | 9,886 | | | 10 | 11,074 | 20 | 30,367 |
| 1 | 952 | 3 | 4,607 | | | 4 | 5,559 | 4 | 5,559 |
| 1 | 617 | | | 1 | 1,989 | 2 | 2,606 | 2 | 2,606 |
| | | 2 | 1,607 | | | 2 | 1,607 | 4 | 8,180 |
| 23 | 50,770 | 85 | 95,568 | | | 108 | 146,338 | 143 | 269,340 |
| 6 | 4,498 | 9 | 9,549 | | | 15 | 14,047 | 23 | 29,961 |
| 4 | 3,321 | 6 | 5,206 | | | 10 | 8,527 | 20 | 27,180 |
| | | | | | | | | 1 | 1,027 |
| | | | | | | | | 1 | 1,620 |
| | | | | | | | | 2 | 14,923 |
| | | 1 | 1,289 | | | 1 | 1,289 | 1 | 1,289 |
| 6 | 14,065 | 43 | 85,958 | | | 49 | 100,023 | 60 | 181,734 |
| 5 | 8,534 | 18 | 22,946 | | | 23 | 31,480 | 28 | 57,710 |
| 6 | 15,625 | 10 | 18,458 | | | 16 | 34,083 | 18 | 38,309 |
| | | | | | | | | 4 | 11,607 |
| 1 | 10,764 | 3 | 4,338 | | | 4 | 15,102 | 4 | 15,102 |
| | | 19 | 51,117 | | | 19 | 51,117 | 21 | 56,662 |
| 5 | 4,466 | 35 | 38,929 | | | 40 | 43,395 | 44 | 54,903 |
| 1 | 5,220 | 11 | 11,981 | | | 12 | 17,201 | 16 | 35,856 |
| | | | | | | | | 1 | 2,323 |
| | | 2 | 2,055 | | | 2 | 2,055 | 4 | 23,473 |
| 191 | 369,201 | 418 | 601,213 | 2 | 4,334 | 611 | 974,748 | 932 | 2,284,292 |

| 区分 市町村名 | 農 林 水 産 施 | | | | | | | |
|------------|-----------------|--------|-----------|---------|---------|-----|--------|--|
| | 農 地 ・ 農 業 用 施 設 | | | | 小 計 | 林 道 | | |
| | 農 地 | | 農 業 用 施 設 | | | 林 道 | | |
| | 面積 (ha) | 金 額 | ヶ 所 | 金 額 | 金 額 | ヶ 所 | 金 額 | |
| 松江市 | 0.22 | 1,869 | 4 | 5,637 | 7,506 | 1 | 600 | |
| 鹿島根町 | 0.02 | 369 | 3 | 1,744 | 2,113 | | | |
| 美保関町 | | | | | | | | |
| 東出雲町 | 0.04 | 855 | 1 | 638 | 1,493 | 1 | 200 | |
| 八玉湯道町 | | | | | | | | |
| 安来市 | 0.03 | 403 | 10 | 13,344 | 13,747 | | | |
| 広瀬町 | 0.07 | 733 | 1 | 685 | 1,418 | | | |
| 伯耆町 | 0.13 | 1,092 | 8 | 6,161 | 7,253 | | | |
| 大東町 | 0.94 | 11,456 | 15 | 16,679 | 28,135 | 1 | 500 | |
| 加茂町 | 0.10 | 2,155 | 6 | 6,326 | 8,481 | | | |
| 木次町 | 0.29 | 4,055 | 8 | 9,074 | 13,129 | | | |
| 三刀屋町 | 0.20 | 1,426 | 4 | 13,866 | 15,292 | | | |
| 吉田村 | | | | | | | | |
| 掛合町 | 0.19 | 2,057 | 9 | 10,724 | 12,781 | 1 | 5,775 | |
| 頓原町 | | | | | | | | |
| 赤来町 | 0.13 | 767 | 1 | 782 | 1,549 | | | |
| 仁多町 | | | 3 | 2,151 | 2,151 | | | |
| 横田町 | | | | | | | | |
| 出雲市 | 0.02 | 302 | 9 | 67,197 | 67,499 | 6 | 3,583 | |
| 平田市 | 0.25 | 3,416 | 63 | 78,718 | 82,134 | 7 | 6,426 | |
| 斐川町 | 0.44 | 4,738 | 2 | 1,533 | 6,271 | 3 | 1,863 | |
| 佐田町 | | | 1 | 5,381 | 5,381 | 1 | 250 | |
| 多伎町 | | | 3 | 3,083 | 3,083 | 1 | 734 | |
| 湖陵社町 | | | | | | | | |
| 大田市 | 1.67 | 13,422 | 71 | 84,062 | 97,484 | 1 | 574 | |
| 温泉津町 | | | 2 | 2,404 | 2,404 | | | |
| 仁摩町 | 0.27 | 3,517 | 1 | 451 | 3,968 | 2 | 700 | |
| 川本町 | | | | | | | | |
| 邑智見江町 | 0.68 | 7,580 | 10 | 14,797 | 22,377 | | | |
| 石見江町 | | | | | | | | |
| 浜田市 | 0.03 | 1,076 | 4 | 4,890 | 5,966 | | | |
| 江津市 | 0.09 | 1,684 | 7 | 5,593 | 7,277 | 1 | 413 | |
| 金城町 | | | | | | | | |
| 旭町 | | | | | | | | |
| 弥栄村 | 0.07 | 964 | 3 | 2,492 | 3,456 | 7 | 2,283 | |
| 三隅町 | | | | | | | | |
| 益田市 | 11.26 | 20,945 | 17 | 20,813 | 41,758 | 1 | 4,833 | |
| 美都町 | | | | | | | | |
| 津和野町 | | | | | | | | |
| 日原町 | 0.65 | 1,688 | 3 | 2,157 | 3,845 | | | |
| 六日市町 | | | | | | | | |
| 計 | 17.79 | 86,569 | 269 | 381,382 | 467,951 | 34 | 28,734 | |

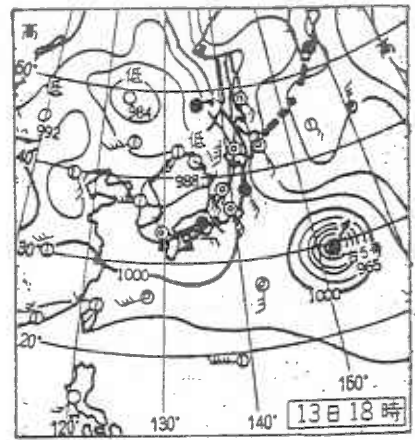
(金額単位：千円)

| 設 | | 農 林 水 産 物 | | 教 育 施 設 | | | 合 計 | |
|-----|---------|-----------|----------|---------|----|---------|-----|-----------|
| 治 山 | | 小 計 | | 農 作 物 | | 土 地 被 害 | | 金 額 |
| ヶ所 | 金 額 | 金 額 | 面 積 (ha) | 金 額 | 校数 | 面積 (ha) | 金 額 | 金 額 |
| 4 | 6,000 | 6,600 | 100 | 7,000 | | | | 190,861 |
| | | | | | | | | 32,487 |
| | | | | | | | | 3,863 |
| 1 | 1,000 | 1,000 | | | | | | 20,389 |
| | | 200 | | | | | | 790 |
| | | | | | | | | 16,165 |
| 2 | 6,000 | 6,000 | | | | | | 2,281 |
| | | | | | | | | 9,079 |
| | | | 276.3 | 41,937 | | | | 515,572 |
| 1 | 3,000 | 3,000 | 66.8 | 15,269 | | | | 90,550 |
| | | | | | | | | 68,907 |
| | | 500 | | | | | | 169,847 |
| | | | 9.8 | 270 | | | | 40,459 |
| 1 | 4,000 | 4,000 | 3 | 600 | | | | 31,482 |
| | | | | | | | | 40,905 |
| | | | | | | | | 27,078 |
| 4 | 11,000 | 16,775 | | | | | | 100,429 |
| | | | 0.04 | 100 | | | | 100 |
| | | | | | | | | 73,688 |
| | | | | | | | | 13,222 |
| | | | | | | | | 20,409 |
| 4 | 7,500 | 11,083 | 154 | 32,575 | | | | 169,739 |
| 16 | 76,500 | 82,926 | 209.9 | 11,164 | | | | 280,554 |
| 1 | 11,000 | 11,000 | 143.8 | 10,180 | | | | 22,565 |
| | | 1,863 | 1.1 | 233 | | | | 38,734 |
| | | 250 | | | | | | 11,190 |
| | | 734 | 22.5 | 8,100 | | | | 14,523 |
| 1 | 1,500 | 1,500 | 177.5 | 30,351 | | | | 40,031 |
| 1 | 1,500 | 2,074 | 42.8 | 7,768 | | | | 376,666 |
| 8 | 18,800 | 18,800 | 20.3 | 2,200 | | | | 53,365 |
| | | 700 | | | | | | 31,848 |
| | | | | | | | | 1,027 |
| | | | | | | | | 23,997 |
| | | | | | | | | 14,923 |
| | | | | | | | | 1,289 |
| 10 | 2,650 | 2,650 | | | | | | 190,350 |
| 7 | 10,324 | 10,737 | | | | | | 75,724 |
| | | | | | 1 | 40 | 697 | 39,006 |
| | | | | | (中 | 学 | 校) | 11,607 |
| | | | | | | | | 15,102 |
| 4 | 12,000 | 14,283 | | | | | | 74,401 |
| | | 4,833 | | | | | | 101,494 |
| | | | | | | | | 35,856 |
| | | | | | | | | 2,323 |
| | | | | | | | | 3,845 |
| | | | | | | | | 23,473 |
| 65 | 172,774 | 201,508 | 1,227.84 | 167,747 | 1 | 40 | 697 | 3,122,195 |

(9) 大 雨 (S 59.7.12 ~ 7.13)

ア、気 象 概 況

7月中旬に入り梅雨前線は四国南岸沿いにおいて活動はやや弱まっていたが、12日、西の方から黄海北部の低気圧993 mbの東進に伴って比上をはじめ、13日低気圧はやや発達して988 mbとなり日本海に進んでくると共に前線も山陰沖に北上し活動が活発となった。雨は12日夜に入って降り始め、13日明方から朝にかけて強く降り、特に県西部を中心に大雨が降った。総降水量は西部で40~90mm、東部で20~50mm、隠岐は40mm位であった。最大は十種峯117mm、津和野92mm、1時間最大は十種峯38mm(13日07時)、津和野37mm(13日07時)であった。雨は13日午後には止み、梅雨前線は北日本に移動した。14日次第に勢力を強めつつあった太平洋の夏の高気圧が西日本を南の方からおおう形となり、晴れ上って中国地方は九州北部と共に梅雨明けとなった。



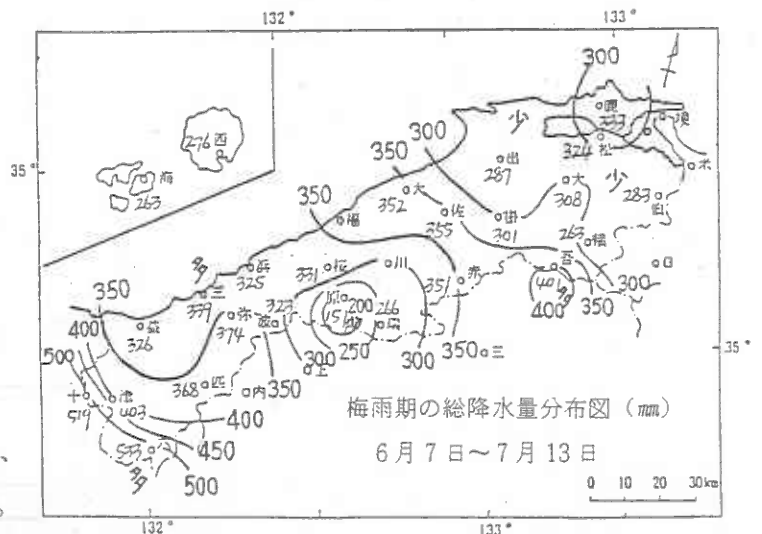
イ、被 害 状 況

(金額単位：千円)

| 区分 市町村名 | 民有非 住家 棟 | 公 共 土 木 | | | | | | | | | | | | 農 林 水産施設 林 道 | | 合 計 金 額 | | |
|------------|----------------|---------|-------|-------|-------|-------------|-------------|--------|-------|-----|--------|--------|--------|--------------------|--------|------------|--------|--------|
| | | 県 工 事 分 | | | | 市 町 村 工 事 分 | | | | 小 計 | | ケ 所 | 金 額 | | | | | |
| | | 河 川 | 道 路 | 県工事分計 | 河 川 | 道 路 | 市町村 工事分計 | ケ 所 | 金 額 | | | | | | | | | |
| 益田市 | 1 | | | | | | | | | | | | | | | | | |
| 匹見町 | | | | | | | | | | | | | | 5 | 10,577 | 10,577 | | |
| 津和野町 | | 4 | 6,519 | 1 | 613 | 5 | 7,132 | 5 | 4,099 | 7 | 6,257 | 12 | 10,356 | 17 | 17,488 | 17,488 | | |
| 日原町 | | 1 | 773 | 1 | 647 | 2 | 1,420 | | | 6 | 16,760 | 6 | 16,760 | 8 | 18,180 | 18,180 | | |
| 六日市町 | | | | 1 | 2,384 | 1 | 2,384 | | | | | | | 1 | 2,384 | 2,384 | | |
| 計 | 1 | 5 | 7,293 | 3 | 3,644 | 8 | 10,936 | 5 | 4,099 | 13 | 23,017 | 18 | 27,116 | 26 | 38,052 | 5 | 10,577 | 48,629 |

《今年の梅雨の特徴》

- (ア) 梅雨は陽性で男性的な雨の降り方をした。
- (イ) 台風の発生が遅かった(台風1号は6月9日発生)ように、6月中旬すぎまで太平洋の高気圧の勢力が弱く、島根県も、日本の東海上から拡る高気圧におおわれることが多く、晴れた期間が度々あり、気温も昇った。



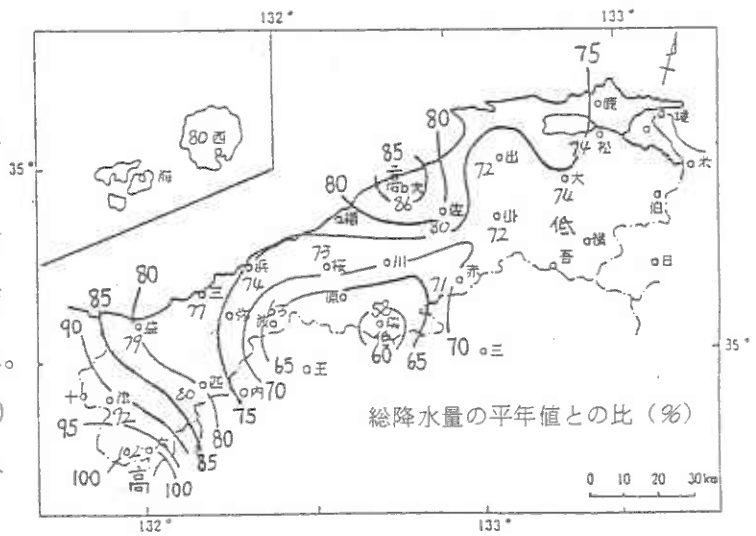
(ウ) 梅雨前線が顕在化して活動が強まったのは5回、それも1日ずつで、特に活発であったのは6月26日と7月13日であり、それぞれ被害が発生した。

(エ) 強い雨が降ったのは日本海を南下してきて停滞気味となる前線（梅雨前線になる）によったものであった。

(オ) 梅雨期の降水量としては平年の70～80%でやや少なく、県南西部のみ平年並であった。

(カ) 入梅は平年並で、出梅はやや早かった。

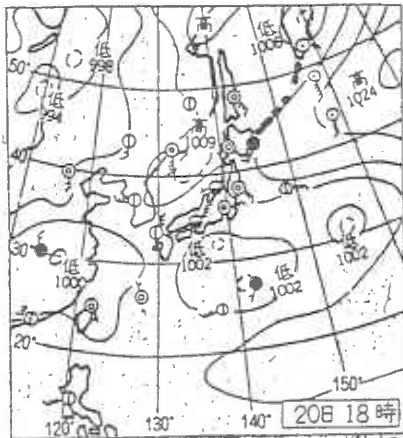
参考刊行物 昭和59年（1984）島根県の梅雨（概報）
（昭和59年7月16日 松江地方気象台）



(10) 大雨 (S 59.7.20)

ア、気象概況

梅雨は7月14日に明けたが、その後は高気圧の位置は緯度の高い変形夏型で、不安定な気象状態がつづき、山沿いを中心に毎日のように所々で俄雨や雷雨が発生した。7月20日は浜田測候所の観測記録によると、15時47分に南方向10～20kmで発雷、16時20分から南～西方向で5～10kmに雷雲があり、並程度の雷鳴電光を観測し、17時40分に終雷となっている。又、夜に入り19時40分から20時30分まで電光を観測しており、降雨は16時20分から18時35分まであり、降水量は13.5mm、弥栄においては15時から18時までの降水量は45mm、特に16時から17時までの1時間に30mmの強い雨を記録した。この他の地点の降水量は瑞穂45mm、十種峯31mm、波佐17mmなどとなっている。



イ、被害状況

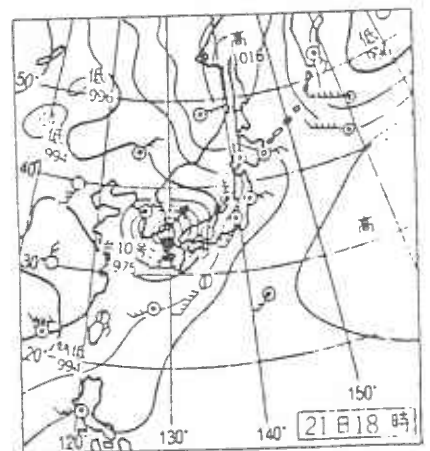
| 区分 | 公共土木 | |
|------|------------|--------|
| | 河川（市町村工事分） | |
| 市町村名 | ヶ所 | 金額（千円） |
| 弥栄村 | 2 | 4,095 |

(11) 台風 10 号 (S 59. 8. 21 ~ 8. 22)

ア、気象概況

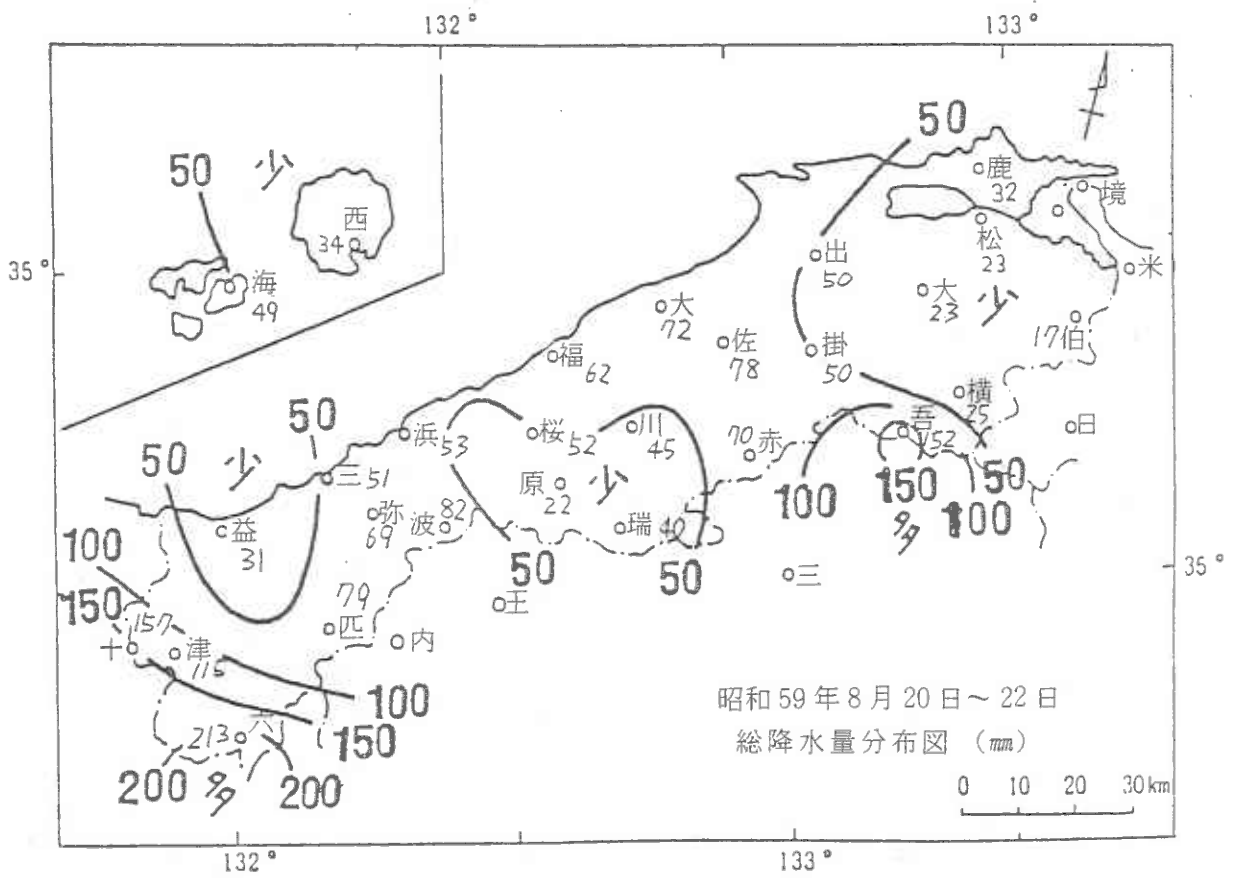
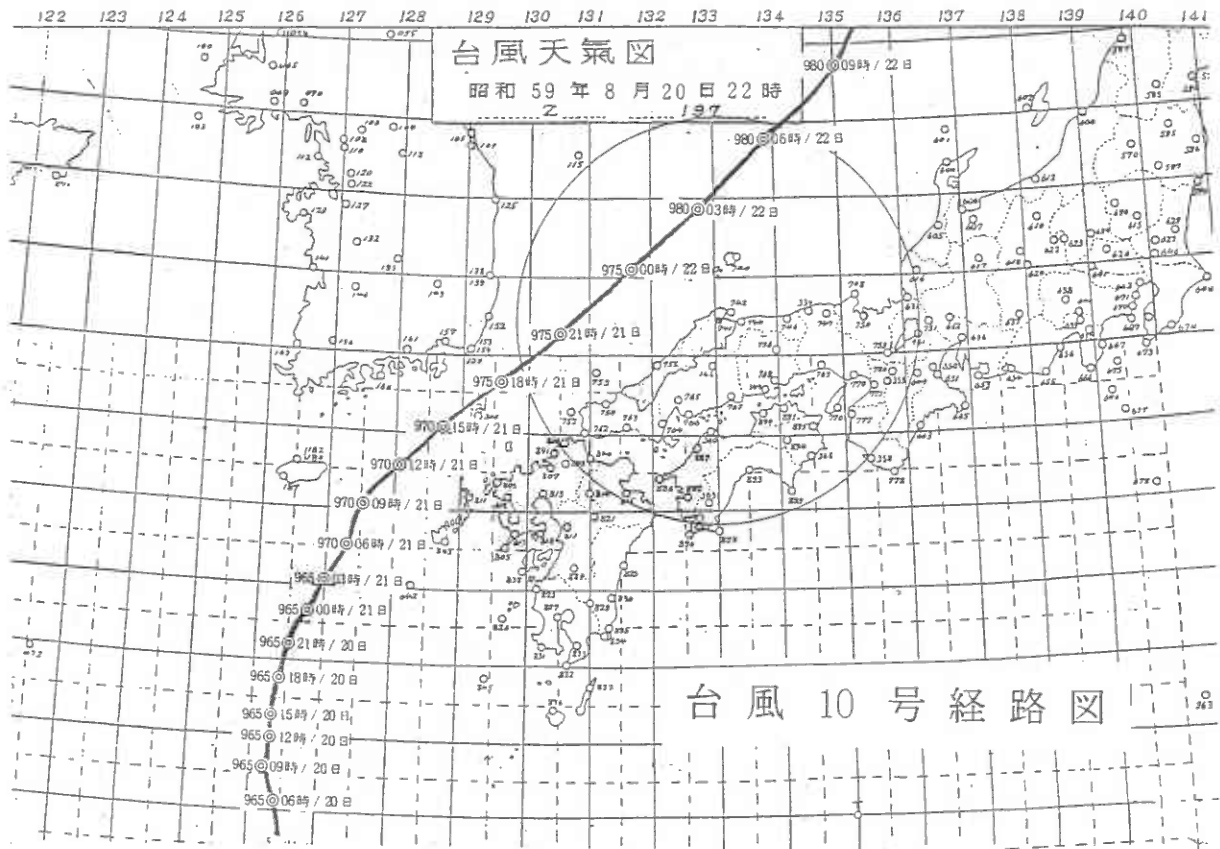
九州のはるか南方洋上に 8 月 15 日発生した熱帯低気圧は 8 月 16 日 12 時に発達して台風 10 号となった。今年の台風は発生する緯度が比較的高い所で本邦に近い位置であり、充分発達することもなく、割合中心気圧は浅いまま中華大陸又は、日本付近に達するという傾向であった。日本の上空から東方海上は安定した高気圧におおわれており、台風 10 号は遅い速度で西進、のちに北上し 19 日沖縄本島の西を通過し東支那海を北上した。進行速度は 20km/h 程度、20 日夜に入り進路は北北東からのち北東に変え、21 日昼には 濟州島の東を通り朝鮮海峡・対島を経て夜には日本海の南西部に進んだ。(経路図等参照)

島根県に最も接近したのは 21 日深夜から、夜半すぎにかけてであった。台風はやや加速して日本海を北東進し、22 日 21 時には津軽海峡の西方海上にて温帯低気圧となり北海道南部を通過して太平洋へと東進した。台風接近によって島根県内の風が揃ってきたのは 21 日昼前位からであったが全般に弱く、強い所で $7\sim 9\text{m/s}$ 大部分は 5m/s 以下であった。夜に入り所々で風がやや強まり南寄りの風 $5\sim 8\text{m/s}$ 、 10m/s を越えたのは西郷のみであった。22 日に入り南西寄りの風で隠岐地方で強く 10m/s 以上が朝までつづき、浜田、松江、出雲でも $8\sim 12\text{m/s}$ の風が吹いたが、22 日午後には弱まった。気温は台風が日本海を北東進したため、フェーン現象気味の南寄りの風が吹走し、21 日の最高気温は、益田の 34.9°C 、松江 34.6°C 、出雲 34.4°C など沿岸部で 34.0°C 位、中国山地沿いは 28.0°C 位であった。雨は県西部で 21 日夜明け前、時間雨量 $1\sim 2\text{mm}$ の雨が降り出したが 21 日朝一時止んで、21 日昼頃から再び県西部から降り始め、次第に東部に及んできた。雨が強く降ったのは、21 日深夜から夜半すぎで県南西部が特に強く、最大時間雨量は十種峯 33mm (21 日 24 時)、六日市 29mm (21 日 24 時)、津和野 23mm (21 日 24 時) などであった。22 日朝には並雨から小雨となり夕方近くには止んだ。総降水量は県南西部で $150\sim 200\text{mm}$ 、吾妻山付近 $100\sim 150\text{mm}$ と多く、少なかったのは県中部の山沿いと県東部の $20\sim 50\text{mm}$ 、隠岐の $30\sim 50\text{mm}$ であった。



参考刊行物 台風 84 10 号 (概報)

(昭和 59 年 8 月 27 日 松江地方気象台)



イ、台風10号のアメダス記録

| 観測所 | 降 水 量 (mm) | | | | 最 大 風 速 | | | 最 高 気 温 | | | | |
|-------|------------|------|------|-----|--------------|------------|--------------|------------|------|-----|------|-----|
| | 20 日 | 21 日 | 22 日 | 合 計 | 21 日 | | 22 日 | | 21 日 | | 22 日 | |
| | | | | | 風 向 (m/s) | 風 速 起 時 | 風 向 (m/s) | 風 速 起 時 | ℃ | 起 時 | ℃ | 起 時 |
| 西 郷 | - | 2 | 32 | 34 | SSE | 15 23 | SSE | 14 01 | 30.8 | 14 | 26.9 | 01 |
| 海 士 | - | 1 | 48 | 49 | ESE | 7 03 | WSW | 11 05 | 32.0 | 13 | 26.9 | 01 |
| 鹿 島 | - | - | 32 | 32 | E | 7 19 | WSW | 7 08 | 33.9 | 13 | 26.3 | 01 |
| 松 江 | - | - | 23 | 23 | SE | 9 18 | WSW | 11 12 | 34.6 | 13 | 26.3 | 01 |
| 出 雲 | - | 1 | 49 | 50 | SSE | 8 22 | SW | 8 08 | 34.4 | 12 | 25.9 | 01 |
| 大 東 | - | 1 | 22 | 23 | | | | | | | | |
| 伯 太 | - | - | 17 | 17 | | | | | | | | |
| 佐 田 | - | 5 | 73 | 78 | | | | | | | | |
| 大 田 | - | 7 | 65 | 72 | SE | 8 20 | SW | 6 04 | 33.9 | 12 | 25.6 | 04 |
| 掛 合 | - | 1 | 49 | 50 | S | 3 23 | SSW | 3 03 | 30.9 | 13 | 25.2 | 01 |
| 横 田 | - | 9 | 16 | 25 | ESE | 4 19 | SW | 4 03 | 30.3 | 12 | 24.4 | 02 |
| 福 光 | - | 8 | 54 | 62 | | | | | | | | |
| 赤 名 | - | 4 | 66 | 70 | SSE | 6 16 | S | 3 01 | 28.3 | 14 | 23.5 | 02 |
| 吾 妻 山 | - | 22 | 130 | 152 | | | | | | | | |
| 桜 江 | - | 3 | 49 | 52 | | | | | | | | |
| 川 本 | - | 5 | 40 | 45 | SE | 6 20 | SSW | 4 01 | 31.5 | 12 | 25.5 | 01 |
| 浜 田 | - | 11 | 42 | 53 | SSW | 9 24 | SW | 12 02 | 33.6 | 11 | 25.8 | 02 |
| 原 山 | - | 15 | 7 | 22 | | | | | | | | |
| 瑞 穂 | - | 15 | 25 | 40 | SSE | 8 21 | W | 5 13 | 29.4 | 12 | 24.2 | 13 |
| 三 隅 | - | 15 | 36 | 51 | | | | | | | | |
| 弥 栄 | - | 12 | 57 | 69 | SSE | 8 20 | SSW | 5 05 | 28.7 | 11 | 23.6 | 01 |
| 波 佐 | - | 24 | 58 | 82 | | | | | | | | |
| 益 田 | - | 17 | 14 | 31 | S | 9 19 | SW | 5 04 | 34.9 | 11 | 27.3 | 17 |
| 匹 見 | 2 | 50 | 27 | 79 | | | | | | | | |
| 十 種 峯 | - | 116 | 41 | 157 | | | | | | | | |
| 津 和 野 | - | 88 | 27 | 115 | SSW | 9 16 | SSW | 7 04 | 28.4 | 10 | 24.9 | 01 |
| 六 日 市 | - | 189 | 24 | 213 | ENE | 6 18 | W | 6 03 | 25.6 | 01 | 24.7 | 11 |

ウ、被害状況

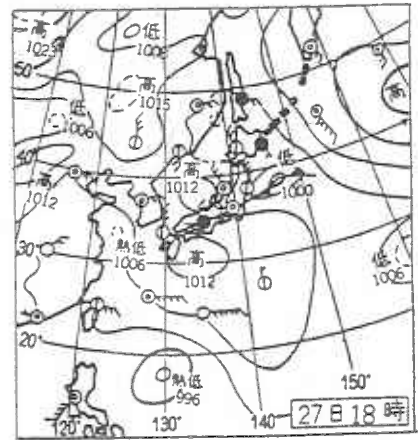
(金額単位：千円)

| 区分 市町村名 | 住家 | | | 民有非住家 | 公共土木 | | | | | | 農林水産物 | | | | | | 合計 金額 | |
|------------|------|----|----|-------|--------------|--------|--------------|--------|----|--------|---------|-----------|---------------|-------|--------------|-----|-----------|-----------|
| | 床下浸水 | | 浸水 | 棟 | 港湾 (県工事分) | | 漁港 (県工事分) | | 小計 | | 農作物 | | 農業施設 (ハウス) | | 畜産施設 (畜舎) | | | 小計 |
| | 棟 | 世帯 | 人 | | ヶ所 | 金額 | ヶ所 | 金額 | ヶ所 | 金額 | 面積ha | 金額 | 件数 | 金額 | 件数 | 金額 | | 金額 |
| 松江市 | | | | | | | | | | | 230 | 27,118 | | | | | 27,118 | 27,118 |
| 島根町 | | | | | | | | | | | 37 | 1,500 | | | | | 1,500 | 1,500 |
| 東出雲町 | | | | | | | | | | | 30 | 912 | | | | | 912 | 912 |
| 八雲村 | | | | | | | | | | | 93 | 1,350 | | | | | 1,350 | 1,350 |
| 穴道町 | | | | | | | | | | | 86 | 18,400 | | | | | 18,400 | 18,400 |
| 安来市 | 4 | 4 | 16 | 3 | | | | | | | 130 | 35,150 | | | | | 35,150 | 35,150 |
| 広瀬町 | | | | | | | | | | | 119 | 5,658 | | | | | 5,658 | 5,658 |
| 伯太町 | | | | | | | | | | | | | 1 | 50 | | | 50 | 50 |
| 大東町 | | | | | | | | | | | 180 | 23,331 | | | | | 23,331 | 23,331 |
| 木次町 | | | | | | | | | | | 47 | 4,387 | 3 | 60 | | | 4,447 | 4,447 |
| 三刀屋町 | | | | | | | | | | | 217.8 | 35,280 | | | | | 35,280 | 35,280 |
| 吉田村 | | | | | | | | | | | 190 | 117,320 | 3 | 258 | | | 117,578 | 117,578 |
| 掛合町 | | | | | | | | | | | 97 | 7,600 | 5 | 300 | | | 7,900 | 7,900 |
| 頓原町 | | | | | | | | | | | 47 | 15,092 | | | | | 15,092 | 15,092 |
| 赤来町 | | | | | | | | | | | 80 | 36,000 | 1 | 30 | | | 36,030 | 36,030 |
| 仁多町 | | | | | | | | | | | 300 | 35,320 | | | | | 35,320 | 35,320 |
| 横田町 | | | | | | | | | | | 200 | 58,800 | | | | | 58,800 | 58,800 |
| 出雲市 | | | | | | | | | | | 1,020 | 200,946 | | | | | 200,946 | 200,946 |
| 平田市 | | | | | | | | | | | 511 | 69,300 | | | | | 69,300 | 69,300 |
| 斐川町 | | | | | | | | | | | 500 | 75,000 | | | | | 75,000 | 75,000 |
| 佐田町 | | | | | | | | | | | 136 | 38,196 | | | | | 38,196 | 38,196 |
| 多伎町 | | | | | | | | | | | 14.5 | 3,709 | | | | | 3,709 | 3,709 |
| 湖陵町 | | | | | | | | | | | 32 | 4,478 | | | | | 4,478 | 4,478 |
| 大田市 | | | | | | | | | | | 47.3 | 7,260 | 1 | 400 | | | 7,660 | 7,660 |
| 温泉津町 | | | | | | | | | | | 43 | 13,500 | | | | | 13,500 | 13,500 |
| 仁摩町 | | | | | | | | | | | 13 | 3,410 | | | | | 3,410 | 3,410 |
| 川本町 | | | | | | | | | | | 60 | 9,966 | | | | | 9,966 | 9,966 |
| 邑智町 | | | | | | | | | | | 30 | 6,727 | | | | | 6,727 | 6,727 |
| 大和村 | | | | | | | | | | | 10 | 1,260 | | | | | 1,260 | 1,260 |
| 羽須美村 | | | | | | | | | | | 20 | 5,580 | | | | | 5,580 | 5,580 |
| 瑞穂町 | | | | | | | | | | | 176 | 35,340 | | | | | 35,340 | 35,340 |
| 石見町 | | | | | | | | | | | 116 | 26,100 | | | | | 26,100 | 26,100 |
| 桜江町 | | | | | | | | | | | 50.25 | 6,180 | | | | | 6,180 | 6,180 |
| 浜田市 | | | | | | | | | | | 72 | 9,300 | | | | | 9,300 | 9,300 |
| 江津市 | | | | | | | | | | | 70 | 2,480 | | | | | 2,480 | 2,480 |
| 金城町 | | | | | | | | | | | 160 | 8,680 | 1 | 30 | 1 | 100 | 8,810 | 8,810 |
| 旭町 | | | | | | | | | | | 180 | 12,090 | 4 | 180 | | | 12,270 | 12,270 |
| 弥栄村 | | | | | | | | | | | 32 | 4,030 | | | | | 4,030 | 4,030 |
| 三隅町 | | | | | | | | | | | 5 | 310 | | | | | 310 | 310 |
| 美都町 | | | | | | | | | | | 10 | 599 | | | | | 599 | 599 |
| 匹見町 | | | | | | | | | | | 1.5 | 1,193 | | | | | 1,193 | 1,193 |
| 津和野町 | | | | | | | | | | | 144.5 | 30,714 | | | | | 30,714 | 30,714 |
| 日原町 | | | | | | | | | | | 26.5 | 11,781 | | | | | 11,781 | 11,781 |
| 柿木村 | | | | | | | | | | | 11 | 2,290 | | | | | 2,290 | 2,290 |
| 西郷町 | | | | | 1 | 2,931 | 4 | 59,839 | 5 | 62,770 | 16 | 2,946 | | | | | 2,946 | 65,716 |
| 五箇村 | | | | | | | | | | | 5.45 | 944 | | | | | 944 | 944 |
| 都万村 | | | | | | | | | | | 10.4 | 765 | | | | | 765 | 765 |
| 海士町 | | | | | 1 | 22,354 | 1 | 1,408 | 2 | 23,762 | 33.6 | 4,840 | | | | | 4,840 | 28,602 |
| 西ノ島町 | | | | | | | | | | | 1.1 | 69 | | | | | 69 | 1,905 |
| 知夫村 | | | | | | | | | | | | | | | | | | 5,944 |
| 計 | 4 | 4 | 16 | 3 | 2 | 25,285 | 7 | 69,027 | 9 | 94,312 | 5,641.9 | 1,023,201 | 19 | 1,308 | 1 | 100 | 1,024,609 | 1,118,921 |

(12) 大 雨 (S 59.8.27)

ア、気 象 概 況

26日、日本の南海上から東海上は高気圧におおわれており、日本海西部には低気圧 1,009 mb があって東進し、また東支那海には弱い熱帯低気圧 1,002 mb があって北上、西日本には南からの暖湿流が流出していた。27日、日本海南部を東進した低気圧 1,000 mb に伴う前線が南下してきて、この前線活動によって特に隠岐地方に 100 mm 余りの大雨が降った。その他の地方は所によって 2~8 mm の少雨が降った。



隠岐地方の雨は27日 01 時頃から降り始め、09 時から13 時にかけて強く降り14 時頃

止んだ。総降水量は、西郷 104 mm、海士 103 mm、1 時間最大は西部 38 mm (27日 09 時)、海士 22 mm (27日 11 時) であった。28日は再び安定した南海上からの夏の高気圧におおわれて晴れた。

イ、被 害 状 況

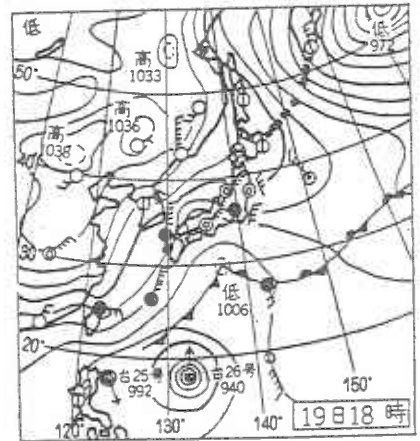
(金額単位：千円)

| 区 分 | 公 共 土 木 | | | | | | | |
|-------|---------|-------|-----|-----|-----|-------|---------|--------|
| | 河 川 | | 砂 防 | | 道 路 | | 計(県工事分) | |
| 市町村名 | ヶ所 | 金 額 | ヶ所 | 金 額 | ヶ所 | 金 額 | ヶ所 | 金 額 |
| 西 郷 町 | | | | | 2 | 6,862 | 2 | 6,862 |
| 五 箇 村 | 3 | 7,295 | | | 1 | 948 | 4 | 8,243 |
| 海 士 町 | | | 1 | 953 | | | 1 | 953 |
| 計 | 3 | 7,295 | 1 | 953 | 3 | 7,810 | 7 | 16,058 |

(13) 強 風 (S 11.19 ~ 11.20)

ア、気 象 概 況

11月18日、大陸には高気圧 1,048 mb があって、一部は南東に拡り日本海をおおっており、黄海には気圧の谷があて東進していた。島根県は北東の風がやや強く、最大風速は 10 m/s 内外になっていた。19日夜、気圧の谷が西本を通過したあと、大陸の高気圧 1,038 mb が日本海に張り出し、北高型の気圧配置が強まった。このため19日夜から20日にかけて、北東の風が一段と強まり、最大瞬間風速は松江 22.4 m/s、浜田 24.5 m/s、西郷 23.4 m/s を記録し、降水量も松江 9.0 mm、浜田 25.5 mm、西郷 42.0 mm を伴った。その後、高気圧は移動性となって21日は本州から日本海の東海上をおおい、風も弱まった。



イ、被 害 状 況

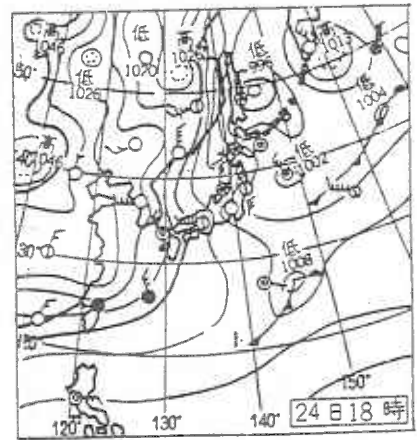
(金額単位：千円)

| 区 分 | 住 家 | | | 民 有 非 住 家 | | 計 |
|-------|-----|----|----|-----------|---|---|
| | 棟 | 世帯 | 人 | 棟 | 棟 | |
| 市町村名 | | | | | | |
| 安 来 市 | 16 | 16 | 63 | 2 | 3 | 5 |

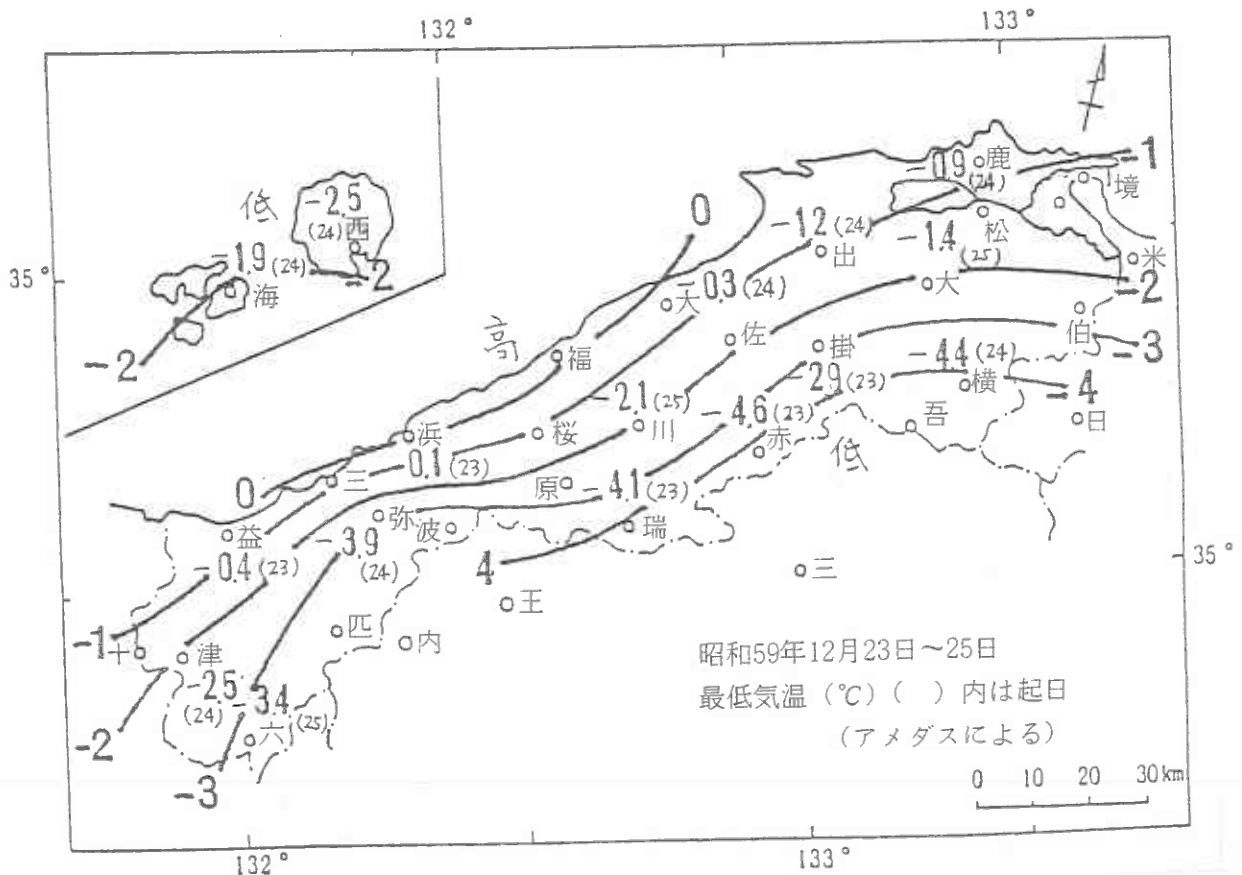
(14) 大 雪 (S 59. 12. 24 ~ 12. 25)

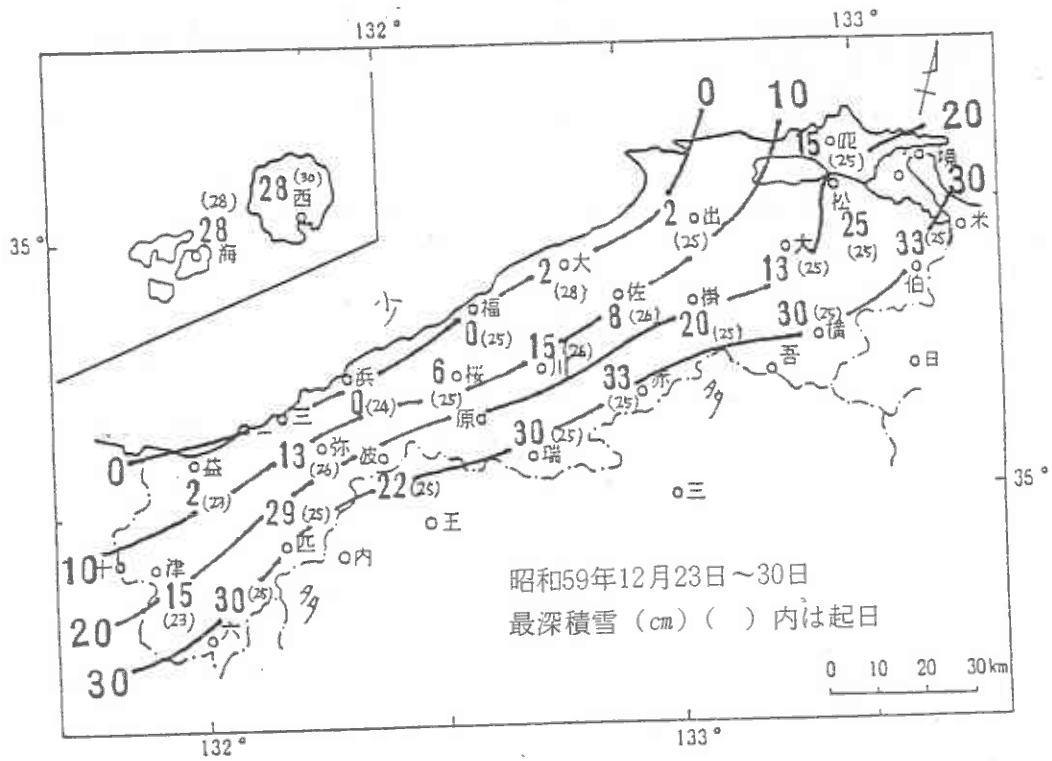
ア、気 象 概 況

12月下旬に入り、シベリヤに現われたA級の寒気団は南東進してきて、日本の上空をおおうようになり、気温も21日から急速に下降して、24日から25日にかけて最低となり、米子の上空5,000 mで気温は -30°C で、最低気温は松江 -1.4°C (24、25日)、浜田 -0.2°C (24日)、西郷 -2.6°C (24、25日)を観測し、赤名で -4.6°C 、横田 -4.4°C を記録した。又、西から北西の季節風も連日強く、最大瞬間風速は松江 22.5 m/s (24日)、浜田 21.2 m/s (22日)、西郷 18.8 m/s (23日)などであった。日平均気温も平年より $5\sim 6^{\circ}\text{C}$ 低くなり、クリスマス寒波となった。22日は松江、浜田共初積雪で、25日は松江の積雪は 25 cm (12月の積雪の順位第3位)を記録した。この積雪は東部の平野部が主体であり、いわゆる里雪型であった。そのあと一時小康状態があり、29日から30日にかけて再び寒気が強まり年末寒波となった。積雪は隠岐地方で多く、西郷は 28 cm (29、30日)で12月の積雪の順位第5位となった。30日後半から31日



にかけ強い冬の気圧配置も次第にゆるんできて、天候は回復に向った。





イ、各地の最大積雪深 (12月)

(毎9時観測 単位: cm)

| 観測所 | 区分 | 最大積雪深 (起日) | 観測所 | 区分 | 最大積雪深 (起日) |
|-----|----|------------|-----|----|------------|
| 西 | 郷 | 28 (30) | 赤 | 名 | 28 (25) |
| 海 | 士 | 28 (29) | 桜 | 江 | 6 (25) |
| 鹿 | 島 | 15 (25) | 川 | 本 | 15 (25) |
| 松 | 江 | 25 (25) | 浜 | 田 | 0 |
| 出 | 雲 | 2 (25) | 瑞 | 穂 | 20 (25) |
| 大 | 東 | 13 (25) | 三 | 隅 | - |
| 伯 | 太 | 33 (25) | 弥 | 栄 | 13 (25) |
| 佐 | 田 | 8 (26) | 波 | 佐 | 22 (25) |
| 大 | 田 | 2 (28) | 益 | 田 | 2 (23) |
| 掛 | 合 | 20 (25) | 匹 | 見 | 29 (25) |
| 横 | 田 | 28 (31) | 津 | 和野 | 15 (23) |
| 福 | 光 | 0 | 六 | 日市 | 30 (25) |

ウ、被害状況

| 市町村名 | 農林水産物 | |
|------|---------------|---------|
| | 農業施設 (パイプハウス) | |
| | 件数 | 金額 (千円) |
| 安来市 | 4 | 2,116 |
| 広瀬町 | 1 | 300 |
| 計 | 5 | 2,416 |

6. 昭和59年中の緊急患者輸送要請状況

| 回数 | 月日 | 時間 | 項目 | 要請元 | 要請先 | 内容 |
|----|------|---|---------------------------------|------|--|--|
| 1 | 2. 9 | 14 : 00) 15 : 35 | 脳内出血 43才 男 西郷町 | 西郷町 | 航空自衛隊輸送 航空団(美保基地) ※以下「自衛隊・美保」という | 隠岐空港→美保基地 患者、医師、付添2人 C-1 ジェット機 収容先：松江赤十字病院 |
| 2 | 3.19 | 16 : 40) 18 : 30 | ギランバレー症候群 63才 男 西郷町 | 西郷町 | 第八管区海上保安本部(美保航空基地) ※以下「八管・美保」という | 隠岐空港→美保航空基地 患者、医師、付添2人 B-212型中型ヘリコプター 収容先：鳥取大学医学部附属病院(米子) |
| 3 | 5.21 | 11 : 35) 13 : 20 | 脳血管障害 33才 女 知夫村 | 西ノ島町 | 八管・美保 | 西ノ島町別府港岸壁→松江総合運動公園補助競技場 患者、医師、付添1人 B-212型中型ヘリコプター 収容先：松江赤十字病院 |
| 4 | 6. 6 | 11 : 20) 12 : 18 | 脳内出血 (馬に蹴られる事故) 43才 男 西郷町 | 西郷町 | 自衛隊・美保 | 隠岐空港→美保基地 患者、医師、付添2人 C-1 ジェット機 収容先：松江赤十字病院 |
| 5 | 7. 6 | 12 : 25) 14 : 20 | 消化管の出血によるショック状態 59才 男 西ノ島町 | 西ノ島町 | 八管・美保 | 西ノ島町浦郷小若→松江総合運動公園補助競技場 患者、医師、付添1人 B-212型中型ヘリコプター 収容先：松江赤十字病院 |
| 6 | 8. 5 | 11 : 00) 13 : 20 | くも膜下出血 75才 女 西郷町 | 西郷町 | 自衛隊・美保 | 隠岐空港→美保基地 患者、医師、付添2人 C-1 ジェット機 収容先：松江赤十字病院 |
| 7 | 8.17 | 23 : 45 (8.17)) 02 : 25 (8.18) | 骨折、両側性気胸 (交通事故) 25才 女 西郷町 | 西郷町 | 八管・美保 | 隠岐空港→出雲空港 患者、医師、付添2人 B-212型中型ヘリコプター 収容先：県立中央病院 |

| 回数 | 月日 | 時間 | 項目 | 要請元 | 要請先 | 内容 |
|----|-------|----------------------------|----------------------------------|-----|--------|--|
| 8 | 9.13 | 14:25 16:20 | 四肢の麻痺、呼吸障害(交通事故) 15才 男 西郷町 | 西郷町 | 八管・美保 | 隠岐空港→松江総合運動公園補助競技場 患者、医師、付添1人 B-212型中型ヘリコプター 収容先：玉造厚生年金病院 |
| 9 | 9.16 | 23:50(9.16) 01:00(9.17) | 意識障害、右の内包とレンズに出血 64才 男 都万村 | 西郷町 | 八管・美保 | 隠岐空港→美保航空基地 患者、医師、付添1人 B-212型中型ヘリコプター 収容先：松江赤十字病院 |
| 10 | 11.4 | 15:25 16:56 | 脳内出血 50才 男 西郷町 | 西郷町 | 自衛隊・美保 | 隠岐空港→美保基地 患者、医師、付添1人 C-1 ジェット機 収容先：松江赤十字病院 |
| 11 | 11.16 | 19:10 21:40 | 悪阻症状(重いつわり) 頻脈、意識障害 35才 女 西郷町 | 西郷町 | 八管・美保 | 隠岐空港→出雲空港 患者、医師、付添1人 B-212型中型ヘリコプター 収容先：県立中央病院 |

(注) 表頭語句中、「要請元」とは島根県(消防防災課)に対し航空機派遣要請を依頼した機関を、また「要請先」とは島根県(消防防災課)が航空機派遣を要請した機関をそれぞれ指す。

参考 過去の要請実績

| 地区 | | 年次 | | | | | | | | | | | |
|------|-----------|-------|-------|----|----|----|----|----|----|----|-----|----|--|
| | | 42~45 | 46~50 | 51 | 52 | 53 | 54 | 55 | 56 | 57 | *58 | 59 | |
| 島前地区 | ヘリコプターによる | - | 2 | 1 | 1 | 5 | 4 | 6 | 5 | 9 | 5 | 2 | |
| | 船舶による | - | - | - | - | - | - | 1 | - | - | 1 | - | |
| 島後地区 | 固定翼機による | 5 | 14 | 3 | 6 | - | 1 | - | 1 | 1 | 4 | 4 | |
| | ヘリコプターによる | - | - | - | - | 7 | 19 | 10 | 13 | 12 | 12 | 5 | |
| | 船舶による | - | - | - | - | - | - | - | - | 1 | - | - | |
| その他 | 固定翼機による | - | - | - | - | - | - | 1 | - | - | - | - | |
| | ヘリコプターによる | - | - | - | - | - | 1 | 1 | - | 1 | 1 | - | |
| 合計 | | 5 | 16 | 4 | 7 | 12 | 25 | 19 | 19 | 24 | 23 | 11 | |

*昭和58年7月豪雨災害に係るものを除く

7. 昭和59年防災業務日誌

| 月 日 | 事 項 |
|----------|--|
| 1. 17 | ○ 島根県総合防災訓練全体打合せ会（第1回、於木次合同庁舎） |
| 1. 11～13 | ○ 島根地区非常無線通信訓練を実施 |
| 2. 9 | ○ 県雪害対策連絡会議を開催し、豪雪に対する当面の応急対策等について協議 |
| 2. 10 | ○ 豪雨に際して、独居老人等の事故防止対策等について市町村へ通知（市町村長あて社発第895号社会福祉部長・総務部長通知） |
| 2. 14 | ○ 国土庁長官（昭和59年豪雪対策本部長）からなだれ、融雪出水等に対する防災態勢の強化について通知（島根県知事あて59国官防第12号国土庁長官通知） |
| 2. 15～24 | ○ 原子力防災対策講座（B）へ研修生を派遣（於茨城県東海村） ・ 県1名、鹿島町1名、松江地区消防組合2名 |
| 2. 18 | ○ 昭和59年2月14日付け国土庁長官通知をうけて、なだれ、融雪出水等に対する防災態勢の強化について市町村に通知（各市町村長あて消防発第398号総務部長通知） ・ 危険ヶ所等の巡視点検の強化 ・ 被害報告の徹底 ・ そ の 他 |
| 2. 24 | ○ 中国地方非常無線通信訓練（昭和58年度第2回）に参加 |
| 3. 22 | ○ 島根県防災会議幹事会を開催し、委員会にかける議案を協議決定 |
| 4. 10 | ○ 島根県防災会議委員会開催 ・ 県地域防災計画（基本計画編）、同（原子力災害編）及び同（震災編）の修正を決定 ・ 第7回島根県総合防災訓練の実施計画を決定 |
| 4. 20 | ○ 島根県水防協議会幹事会開催 |
| 4. 25 | ○ 島根県総合防災訓練全体打合せ会（第2回、於木次合同庁舎） |
| 5. 25 | ○ 島根県水防協議会委員会開催 ○ 島根県総合防災訓練全体打合せ会（第3回、於木次合同庁舎） ○ 中国地方非常無線通信訓練（昭和59年度第1回）に参加 ○ 雨期を前にして、市町村地域防災計画の見直し等について市町村へ通知（各市町村防災担当主管課長あて消防発第76号消防防災課長通知） ・ 市町村地域防災計画の見直し ・ 警戒避難体制の確立 ・ 市町村における防災訓練の実施 ・ そ の 他 ○ 消防庁長官から雨期に備えての風水害対策等の強化について通知（各都道府県 |

| 月 日 | 事 項 |
|--------------------|---|
| 5. 29 (～ 6. 29) | 知事あて消防第144号消防庁長官通知) ○島根県地域防災計画説明会及び土石流警戒避難基準雨量暫定指針説明会開催 (対象：県地区防災委員会、市町村) |
| | 5.29-浜田地区、5.30-益田地区、6.11-松江地区、6.13-木次地区(但し防災計画関係のみ)、6.14-出雲地区、6.15-隠岐地区、6.18-川本地区(但し防災計画関係のみ)、6.25-木次地区(但し土石流関係のみ)、6.29-川本地区(但し土石流関係のみ) |
| 6. 4 | ○中央防災会議会長から出水期における防災態勢の強化について通知(各都道府県防災会議会長あて中防災第63号・中防消第17号中央防災会議会長通知) |
| 6. 8 | ○第7回島根県総合防災訓練開催 ・会 場 木次町外 ・参加者 約2,500人 ・テ ー マ 豪雨災害及び市街地火災が発生した場合の防災活動 |
| 6. 11～14 | ○中央防災会議会長から昭和59年度「防災週間」の実施について通知(各都道府県防災会議会長あて中防災第64号・中防消第18号中央防災会議会長通知) |
| | ○県防災行政無線総合通信訓練を地区局毎に実施 |
| 6. 12 | ○昭和59年5月28日付け消防庁長官通知及び昭和59年6月4日付け中央防災会議会長通知をうけて風水害対策の強化について市町村へ通知(各市町村長あて消防第130号知事通知) ・防災会議の開催、地域防災計画の見直し、情報収集、伝達体制の確立 ・危険ヶ所の警戒強化、避難体制の確立 ・自主防災体制の確立 ・被害報告の徹底 ・そ の 他 |
| 7. 2～7 | ○緊急被ばく救護訓練課程研修へ研修生を派遣(於千葉市) ・県 1 名 |
| 7. 11 | ○昭和59年6月8日付け中央防災会議長通知をうけて、昭和59年度「防災週間」の実施について関係機関へ通知(各市町村防災会議会長・各消防一部事務組合管理者あて消防第139号島根県防災会議会長通知) |
| 7. 19～20 | ○防災安全中央研修会に参加(於東京都) ・県1名、安来市1名、西郷町1名 |
| 8. 30～9. 5 | ○防 災 週 間 |
| 9. 1 | ○島根地区非常無線通信訓練を実施 |

| 月 日 | 事 項 |
|------------------|---|
| 9.3～4 | ○県防災行政無線総合通信訓練を地区局毎に実施 |
| 9.11 | ○島根県防災気象講演会を松江地方気象台との共催により開催（於松江市） |
| 10.8～19 | ○原子力防災対策講座（A）へ研修生を派遣、（於茨城県東海村） ・県 2 名 |
| 10.22 | ○勤務時間外に発表される気象等予警報の伝達方式変更について管財課へ協力要請 （管財課長あて消防発第 217 号消防防災課長依頼） ・県庁舎及び隠岐合同庁舎への装置の設置にかかる工事等について |
| 10.22～27 | ○特殊無線技士養成課程講習会開催（於松江市） |
| 10.27～28 | ○「防災プラザ'84」開催（主催：社団法人日本損害保険協会、後援：島根県他、 於松江市） |
| 11.5～10 | ○第17回原子力行政セミナーへ研修生を派遣 ・県 1 名、県警 1 名、松江市 1 名 |
| 11.14 | ○勤務時間外における気象等予警報の伝達方式変更について市町村等へ通知（各市 町村長、関係県地方機関の長あて消防発第 231 号総務部長通知） ・従来からの電報方式に替え、勤務時間内と同様に防災行政無線一斉放送方式 によって伝達することについて、関係 124 機関へ通知 |
| 11.19 | ○勤務時間外における気象等予警報の伝達方式変更について隠岐支庁長へ協力要請 （隠岐支庁長あて消防発第 233 号消防防災課長依頼） ・隠岐支庁警備員室での気象等予警報の受信体制について協力要請 |
| 11.30 （～12.5） | ○勤務時間外における気象等予警報の伝達方式変更及び総合土石流対策の警戒、避 難体制の整備についての説明会開催 ・松江会場 11月30日 ・浜田 “ 12月3日 ・隠岐 “ 12月5日 |
| 12.4 | ○緊急患者輸送業務連絡会議（於西郷町） 町村、隠岐病院等の関係者を集め、緊急患者輸送の要請にあたっての手續上の 問題点等について協議 |
| 12.4、6、10 | ○県防災行政無線総合通信訓練を地区局毎に実施 |
| 12.6～7 | ○昭和59年度（第5回）原子力防災対策職員研修を実施 |
| 12.19 | ○勤務時間外における気象等予警報の新伝達方式移行について市町村等へ通知（各 市町村長、関係県地方機関の長あて消防発第 265 号消防防災課長通知） ・模擬訓練の実施（12月26～28日） ・新伝達方式試行開始（12月28日） |
| 12.20 | ○島根地区非常無線通信訓練を実施 |

