

昭和 56 年

● 災 害 年 報

島 根 県



目 次

1. 昭和56年の気象概況	1
2. 月別の気象概況	1
3. 昭和56年発生災害被害額一覧.....	4
(1) 災 害 別	4
(2) 災害種別・市町村別	6
4. 昭和56年中の気象予報警報発表状況	12
5. 災害ごとの気象概況及び被害状況	21
6. 緊急患者輸送要請状況	46
7. 自衛隊に対する災害派遣要請状況	48
8. そ の 他.....	49

1. 昭和56年の気象概況

昭和56年は、2月下旬に猛烈な低温が現われたが短期間で解消し、1～2月の天候経過は低温ながら大荒れの日はなく比較的平穏であった。梅雨期の雨量は隠岐島で少なかったが、本度側は例年よりも多く6月末から7月始めには大雨に見舞われた。しかし台風の襲来はなかった。

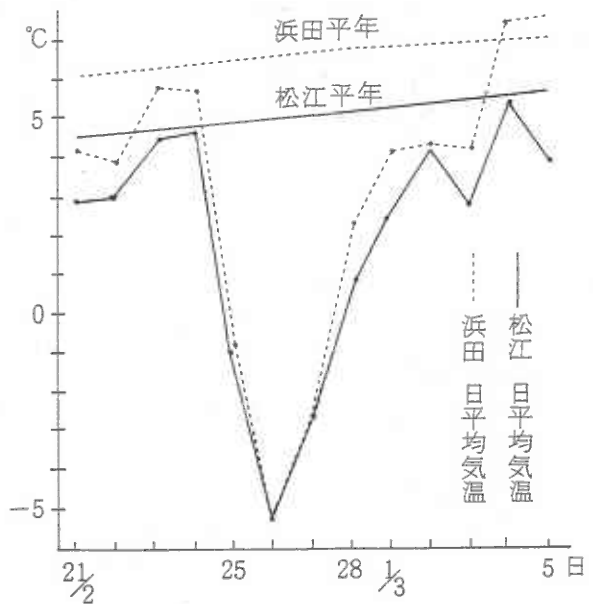
2. 月別の気象概況

1. 月 低温の連続

この冬は4年ぶりの寒波と言われ、おもに北陸地方が豪雪に見舞われた。島根県の積雪は赤名71cm(22日)が最大で低温の割には雪は少なかった。松江の月平均気温は1.9℃(平年3.8℃)で観測開始以来3番目の低温記録であり、平均値を上回る日はほとんどなかった。季節風は1～3日、10～12日に強かったがこれらの外は風の弱い日が多く、月降水量は大部分の地域で平均の50～60%であった。

2 月 月末に大寒波

1月以来の低温は10日ごろまで続いたが、中旬は寒さが和らぎ13日から16日までは、3月末～4月初めの陽気になった。しかし、25日になると、強い寒波が現われて、気温は急降し26日には記録的な低温となった。この日の最低気温は平地でも-7℃～-8℃で最高気温が0℃を越えた所はなかった。右図は日平均気温のグラフである。この寒さで水道の凍結被害が多数現われた。また25～26日は風雪も伴ったが、積雪は寒気の強い割には少なかった。月平均気温は約1℃低目、月降水量はほぼ例年の3分の2程度であった。



大寒波襲来時の気温の変化
(56年2～3月)

3月 後半晴天に恵まれる

3月に入ると周期的な高・低気圧の通過で気温の変動が大きかったが、後半は晴の日が多く高温であった。7日、14～15日、25～26日に日本海に発達した低気圧が現われたため春のあらしが吹き荒れた。また積雪は10日が最後で、このあと高温の日が多かったため各地の積雪は早々と溶けた。3月の降水量は平年の半分程度、気温と日照時間はほぼ平年並であった。

4月 春の深まり順調

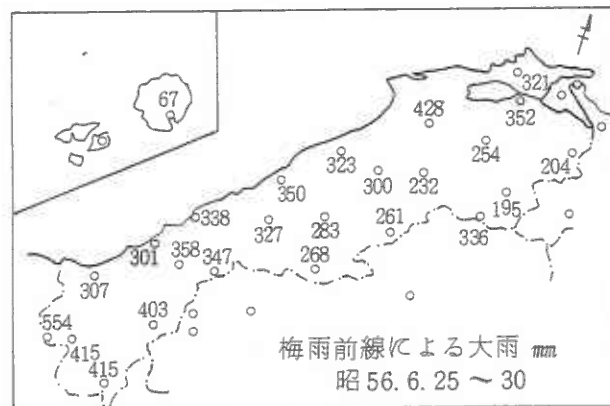
上・中旬は雨の日が多く強い冷えこみはなかった。下旬は好晴が続いたので月を通じては気温日照時間・降水量ともほぼ平年並で順調な春の深まりであった。22日朝は瑞穂・横田および弥栄で気温が氷点下を記録したが霜害はなかった。

5月 気温の変動大

高温が現われたのは10～11日、26～27日で何れも最高気温が30℃前後に昇り、反対に12日から21日までは低温であった。この期間中、17日に通過した低気圧で冷雨(各地とも50mm前後)が降ったあと大陸から寒冷な高気圧が進んで来たので17～19日は甚だしい低温になった。赤名・瑞穂では最低気温が1℃までに下降している。月平均気温としては少し低い程度、日照時間は並、降水量は県東部が並、西部は60%程度であった。

6月 11日入梅、月末に大雨

上旬には晴の日が多く、11日から梅雨にはいった。入梅後24日までは梅雨はあまり活発でなかったが、25日から本格的となり、30日までに本土側で200～400mmの雨が降った。このため各地で大雨の被害が現われた。ただし、隠岐島は大雨にならなかったため西部の月降水量は平年並、松江・浜田は2倍以上であった。



7月 16日梅雨明け盛夏となる

7月になっても梅雨は引続き活発で、1～3日および13日に強い雨が降ったが、この間気温は高目に経過して16日には梅雨明けとなった。梅雨期間中(6月11日～7月16日)の降水

量は松江747.5mm(436.0)、浜田555.5mm(436.6)、西郷240.5mm(345.8)、(カッコ内は平年値)である。7月後半は盛夏期で29日または30日に多くの観測所で今夏の最高気温が記録された。

8月 朝晩涼しい、台風の影響なし

上・中旬に1回づつ、この季節には珍らしく大陸から進出した高気圧におおわれたので朝晩は涼しく月平均気温はほぼ1℃低目となったが日照時間は大体平年並であった。8月には12、15号の2つの台風が東日本に豪雨を降らせたが、島根県に影響したものはなかった。

9月 低温だが晴天に恵まれる

上・中旬は大陸からの移動性高気圧におおわれて低温の日が多かった(月平均で1~1.4℃低)が晴天に恵まれ、特に中旬が好天であった。25~26日には山陰沖を通過した低気圧により西郷で190mmの大雨が降ったが、浜田・益田などは30mmには達していない。月降水量は西郷で平年よりやや多かったほかは少なく、浜田では3分の1に過ぎなかった。

10月 下旬に早くも冬型気圧配置

10月は大型台風22号と24号が現われて四国沖を通ったが、何れも影響がなくて気持ちよい秋晴れの日が多かった。台風24号の通過後は大陸から優勢な高気圧が現われて、23日は冬型の気圧配置となり強風が吹き荒れた。気温も23~27日はかなり低下し、横田・瑞穂で最低気温が氷点下を記録した。月平均気温はやや低く日照時間はほぼ平年並であった。

11月 上旬に真冬なみの寒さ

11月は大陸の高気圧が張り出すことが多かったので低温で曇雨天の日が多かった。このうち8~10日は甚だしい低温で横田・赤名・瑞穂などで積雪を観測し、平地でもあられが降って真冬の寒さであった。中旬に2、3日好晴の日があったものの下旬になっても低温でしぐれる日が多かった。このため松江の11月の日照時間は86.2時間で、これは日照が少ない方の第1位である。月平均気温は平年よりも松江で1.6℃、浜田で0.9℃低くなった。

12月 前半低温、月末は寒さを和らぐ

寒波が現われたのは1~3日と13~15日の2回であるが、気温は前者の方が低く雪は後者の方が多かった。15日には瑞穂60cmをはじめ多くの地点でかなりの積雪があった。下旬になると大陸の高気圧は弱まり26~28日は冬には珍しい好天が続いた。下旬の気温は平年よりも2.5℃も高く(月平均では並)、日照時間も多かったためスキー場も雪不足となる始末で暖かい年末であった。

手記に2025年、前年度災害発生状況、被害状況等記載あり

3. 昭和56年 発生

(1) 災 害 別

災害名及び 発生年月日	区 分	公共土木	農 林 水 産 施 設		農 林 水 産	
			農 地 農業用施設	林道治山	農 産 物 農 業 施 設	林 産 物 林 産 施 設
S 55.12.26 ~ S 56.1.3 大 雪					15,385	
S 56.1.1 ~ 1.3 冬 期 風 浪		793,740	17,145			
S 56.2.24 ~ 2.27 異常低温と冬期風浪		35,388			246,486	
S 56.3.3 地 す べ り		15,381				
S 56.5.21 霜					203	
S 56.6.25 ~ 7.4 梅雨前線による大雨	46%	5,217,423	2,501,707	1,133,914	1,764,916	10,800
S 56.7.13 ~ 7.15 大 雨		321,191			9,864	
S 56.8.4 大 雨		12,048				
S 56.9.25 ~ 9.26 大 雨 ・ 風 浪		43,495	5,755	2,460	5,191	
S 56.10.23 ~ 10.24 風 浪		24,031				
S 56.12.2 風 浪						
S 56.12.14 ~ 12.15 大 雪					700	
計		6,462,697	2,524,607	1,136,374	2,042,745	10,800

1,789,316

3,635,621
2,540,700 (75%)

2,071,875

災害被害一覽表

(82.2)

物	教育施設	商 鉦 工 業	公 營 企 業	住 家	非 住 家	計
水産施設						15,385
						810,885
						281,874
						15,381
				全壊 2棟 半壊 7 破損 30 倒壊 372 倒壊 2197	3 3 7 267	203
13,600	40,467	411,400	12,183	238,790	15,141	11,360,341
	7,014					338,069
						12,048
	4,148					61,049
						24,031
4,730						4,730
						700
18,330	51,629	411,400	12,183	238,790	15,141	12,924,696

66

6.25~7.2
松本市 軽井沢
棟数 重傷!

88

56年中全体の

(2) 災害種別・市町村別

	公 共 土 木							
	河 川		海 岸		砂 防		道 路	
	カ 所	金 額	カ 所	金 額	カ 所	金 額	カ 所	金 額
松江市	87	130,013					85	81,719
鹿島根町	9	10,266					20	28,442
島根町	2	1,070					6	19,234
美保町	2	1,255					17	52,576
東出雲町	7	11,009					4	3,170
八雲村	14	27,238					17	60,589
玉湯町	4	9,069			1	836	22	48,435
八束町	24	25,445					34	30,875
安来市	29	107,964					32	30,947
広瀬町	16	40,230					62	59,017
伯耆町	77	83,604					94	83,818
大東町	37	59,172			2	6,141	163	176,196
加茂町	14	84,511					21	51,588
木次町	16	15,798					54	73,645
三刀屋町	8	5,168					53	90,493
吉田村	16	32,226					25	45,583
掛合町	18	29,080					41	40,399
赤原町	11	23,034					23	73,230
赤来町	41	82,809					27	37,809
仁多町	26	52,583					51	72,139
横田町	28	36,422					24	22,315
出雲市	55	106,482			2	17,842	76	78,725
平田市	87	174,172	56.6.25~7.4				87	154,422
斐川町	12	29,786					20	55,664
佐田町	8	13,284			6	7,785	42	81,368
多伎町	6	7,798			4	14,187	48	70,995
湖陵町	1	937	1	13,828			13	9,747
大社町	13	26,671			1	511	20	53,978
大田市	55	92,016					237	302,868
温泉町	3	7,864					25	18,963
仁摩町	13	21,361					25	26,586
川本町	17	22,673					40	45,523
大智村	40	43,843					60	69,814
大和村	12	10,632					18	23,200
大須美村	2	3,750					2	3,217
瑞穂町	6	8,674					17	14,817
石見町	9	16,921					12	10,457
桜江町	7	10,242					14	27,241
浜田市	16	48,835					51	72,631
江津市	25	143,998					78	114,858
金城町	22	31,362					17	19,207
旭町	11	12,729					17	20,785
弥栄村	14	30,788			1	4,181	28	33,086
三隅町	27	77,741					64	112,333
益田市	111	166,803			3	4,789	119	111,666
美都町	19	12,426					29	25,211
匹見町	51	72,243					42	56,023
津和野町	133	212,456	56.6.25~7.4		6	9,853	86	78,463
日原町	47	71,726			2	3,027	59	60,302
柿木村	1	33,406					6	8,463
六日市町	33	111,437					8	5,694
西郷町	3	9,083					4	3,658
布施村	1	4,997						
五箇村	8	17,975					4	7,782
海士村								
西ノ島村								
知夫村								
計	1,354	2,522,777	1	13,828	28	69,152	2,253	2,959,956

(単位 千円)

橋		公		共		土		木		小	計
カ所	金額	カ所	金額	カ所	金額	カ所	金額	カ所	金額		
					560,609						211,732
					56.1.1~1.3 大野川 (57万7千)						599,317
											20,304
											53,801
											14,179
											87,827
											58,340
											56,320
											138,641
											99,247
											167,422
											241,509
											136,099
											89,443
											95,661
											77,809
											69,479
											96,264
											120,618
1	3,552										128,274
											58,737
1	285										203,334
									8		332,939
											85,450
											102,437
											92,980
											24,512
						3					121,875
											396,432
						1		2	1,548		29,584
						1		1	1,377		130,129
											68,196
1	2,743										116,400
											33,832
											6,967
1	3,714										27,205
											27,378
											37,483
								1	995		122,461
		1	24,031								282,887
											50,569
											33,514
											68,055
						1	1,503	2	11,508		203,085
								3	11,592		294,840
											37,637
											128,266
2	4,205										304,977
1	758										135,813
											41,869
											117,131
						8	135,570				148,311
											4,997
											17,975
											7,782
						1	4,372				4,372
7	15,257	1	24,031	17	830,676	9	27,020				6,462,697

		農地・農業用施設								小計	
		農地			農業用施設		海岸保全		災害関連		
		カ所	面積	金額	カ所	金額	カ所	金額	カ所		金額
松江 鹿島 島根 美保 東出 八雲 玉湯 六道 八束	市	9	0.91	5,870	35	49,309					55,179
	町	6	1.38	4,915	12	32,603			1	2,033	39,551
	町	4	0.22	1,595	2	3,069					4,664
	町				1	2,037					2,037
	村	2	0.19	1,123	15	14,434					15,557
	村	3	0.08	1,293	9	13,653					14,946
	町	12	0.86	5,504	21	20,687					26,191
	町	39	1.81	17,115	94	85,771			2	3,176	106,062
安来 広瀬 伯太	市	8	0.69	2,505	52	42,709			1	1,139	46,353
	町	1	0.03	629	2	2,058					2,687
	町	9	1.13	9,837	61	50,151					59,988
大東 加茂 木次 三刀 吉田 樹合 頓原 赤来 仁多 横田	町	122	5.99	4,605	207	146,488					194,093
	町	76	4.12	30,576	147	114,676					145,252
	町	36	2.19	17,102	79	69,016					86,118
	町	17	1.45	10,627	57	56,905					67,532
	村	5	0.42	1,914	12	19,383					21,297
	町	11	0.59	7,069	21	27,069					34,138
	町	8	0.79	4,215	19	27,125					31,340
	町	10	0.83	4,158	13	13,858					18,016
出雲 平雲 斐田 佐川 多田 湖伎 大陵 社	市	29	0.90	11,386	79	131,081	2	21,495			142,467
	市	33	3.65	21,779	145	188,259					231,533
川本 邑智 大和 羽須 瑞穂 石見 桜江	町	6	0.50	3,703	34	38,340					42,043
	町	49	2.20	18,291	27	16,211					34,502
	町	13	0.40	3,802	14	19,290					23,092
	町	11	0.49	4,710	25	11,533					16,243
	町				3	1,610					1,610
	市	115	9.85	54,063	270	353,234					407,297
大温 仁泉 摩津	町	2	0.09	806	4	3,971					4,777
	町	23	0.58	9,096	7	7,371					16,467
川本 邑智 大和 羽須 瑞穂 石見 桜江	町	21	1.41	6,081	6	4,423					10,504
	村	70	3.72	29,873	39	26,136					56,009
	村	8	0.48	3,233	13	12,008					15,241
	村	3	0.21	2,727	2	6,813					9,540
	町	14	1.02	3,041	24	20,655					23,696
	町	16	1.93	5,342	14	13,220					18,562
	町	13	0.57	5,682	8	8,040					13,722
浜田 江津 金城 旭城 弥弥 三栄 益田 美都 匹見	市	4	0.12	1,994	5	3,222					5,216
	市	6	0.42	2,020	28	17,474					19,494
	町	7	0.40	3,586	13	8,852					12,438
	町	9	0.40	3,404	6	17,619					21,023
	村	9	0.83	4,686	23	15,804					20,490
	町	2	0.06	668	19	16,281					16,949
津和 日原 柿木 六日 西郷 布施 五箇 都万 海士 西ノ 知夫 計	市	64	3.71	29,355	56	48,034					77,389
	町	21	0.36	5,425	8	8,140					13,565
	町	92	1.57	33,562	14	27,958					61,520
津和 日原 柿木 六日 西郷 布施 五箇 都万 海士 西ノ 知夫 計	町	81	5.27	38,135	49	62,296					100,431
	村	34	2.01	16,557	47	76,966					93,523
	市	211	0.63	6,745	4	6,411					13,156
西郷 布施 五箇 都万 海士 西ノ 知夫 計	町	7	1.08	2,387	3	3,368					5,755
	村										
計		1,161	77.02	508,720	878	1,988,044	2	21,495	4	6,348	2,524,607

林 道 治 山										小 計
林 道		荒 廢 溪 流		山 腹 崩 壞		林 地 崩 壞		山 林 施 設		
カ所	金 額	カ所	金 額	カ所	金 額	カ所	金 額	カ所	金 額	
19	18,185					20	62,410			80,595
1	1,516					3	5,640			77,156
4	5,169									5,169
3	2,962									2,962
2	2,281					1	3,280			5,561
						3	7,840			7,840
7	11,425					8	40,790			52,215
				1	36,900	2	11,360			48,260
						4	9,670			9,670
6	6,336	1	14,300			23	73,790			94,426
						16	73,280			73,280
6	3,016	1	15,300			17	67,090			85,406
7	5,286					4	15,830			21,116
1	2,858					1	4,070			6,928
4	5,525					1	3,680			6,205
3	3,640					1	9,600			13,240
						1	3,540			3,540
						4	13,440			13,440
						3	9,460			9,460
25	53,904	1	57,100			14	34,920			145,924
8	19,345					33	123,220			142,565
				1	11,900	2	9,000			20,900
15	18,712					3	4,190			22,902
2	1,757					1	3,540			5,297
1	192					3	5,240			5,432
1	2,808	1	19,500			5	12,350			34,658
						1	4,510			4,510
4	2,305			1	24,500			2	10,100	36,905
						2	8,000			8,000
8	7,115									7,115
1	1,454									1,454
1	1,232									1,232
3	4,842									4,842
7	6,409					2	5,830			12,239
2	1,609			1	12,500	3	14,550			28,659
						2	3,560			3,560
2	2,872					3	3,470			6,342
14	21,656					3	9,960			31,616
3	4,288									4,288
6	9,928									9,928
8	22,101					1	3,670			25,771
15	19,571									19,571
3	3,735									3,735
1	1,061									1,061
2	1,399									1,399
195	273,494	4	106,200	4	35,800	190	660,780	2	10,100	1,136,374

6.25 ~ 20

1
2

高橋一 敬進 矢口 指
 延 工 市 市 村 市
 75 6 2 1 0

	農 作 物				小 計	林 産 施 設		水 産 施 設				
	農 作 物		農 業 施 設			件 数	金 額	漁 具		漁 船		
	金 額	件 数	金 額	金 額				件 数	金 額	件 数	金 額	
松 江 市	136,387				136,387							
鹿 島 根 町	6,560				6,560							
美 保 関 町	4,825				4,825							
東 出 雲 町	3,690				3,690							
八 玉 湯 町	1,445				1,445							
穴 道 町	7,543				7,543							
八 束 町	56,880				56,880							
安 采 市	26,949	60	1,800		28,749							
広 瀬 町	2,287				2,287							
伯 太 町	39,606				39,606							
大 東 町	15,297				15,297							
加 茂 次 町	25,202	25	7,750		32,952							
木 刀 屋 村	3,270				3,270							
三 吉 田 村												
掛 合 原 町	700				700							
頓 赤 来 町												
仁 多 田 町	2,328				2,328							
横 出 雲 市	365,568	1	600		366,168	1	9,250					
平 雲 市	633,580	3	506		634,086	1	1,550	3	1,000	6	15,230	
斐 川 町	229,010				229,010							
佐 川 町	1,870				1,870							
多 田 町	26,675				26,675							
湖 陵 社 町	139,518				139,518							
大 田 市	225,231	1	250		225,481							
温 泉 津 町	600				600							
仁 摩 町	3,484				3,484							
川 本 町	841				841					2	800	
大 智 和 村	1,820	4	3,434		3,740							
羽 須 美 村	306	1	800		3,170							
瑞 穂 見 町	2,370				2,370							
石 江 町	3,408				3,408							
桜 江 町	2,640				2,640							
浜 田 市	1,614				1,614							
江 津 町												
金 旭 町	200	8	2,000		2,200							
弥 栄 隅 町	157				157							
三 田 市	157				157					13	1,300	
益 美 都 見 町												
匹 見 町	14,860				14,860							
津 和 野 町	10,980				10,980							
日 原 町	18,854				18,854							
柿 木 村	2,000	2	300		2,300							
六 日 市	649	5	910		1,559							
西 郷 町	3,102				3,102							
布 施 村	2,089				2,089							
五 都 萬 士 町												
海 西 島 町												
知 夫 村												
計	2,024,395	110	18,350		2,042,745	2	10,800	3	1,000	21	17,330	

	被害額A	7/25~7/4 1-5722A B	B/A	公平	C	農地買取 施設	D	林道荷山 (C+D+E)	鬼印物	商工業		
平田	19	18.4	98.6%	3.3	2.1		1.4	35%	6.3	33	3.1	16%
大田	11	8.7	81.4	4.0	4.1			74%				
出雲	9	9	99.9	2.0			1.5	39%	3.7	41		

小計	教育施設		商工業		公営企業		住家		民有非住家		合計		人的	
	件数	金額	金額	件数	金額	棟	金額	棟	金額	棟	金額		重傷	輕傷
	2	11,793	25,700	2	7,434	922	16,550	35	50			545,420		1
						14	6,600	1				659,184		
								1				30,137		
						22	300	1	30			56,168		
						8	30,000	1	100			67,623		
												112,024		
			3,000					1	700			94,516		
						2	100	1	300			225,540		
						2	100					56,980		
						1	50					262,053		
						9	180	3	250			104,651		
						4		2				276,686		
	1	2,564				1	4,000	1	1,000			550,325	1	
						4	270					390,417		
	1	1,172				1	100					261,067		
												188,751		
												106,034		
												110,522		
												140,844		
												142,174		
						1	5,000					164,213		
												78,378		
16,230	1	4,711	9,500	2	4,321	319	15,900	3	4,011			905,586		
	1	6,742	357,000	1	428	1,081	134,120	191	5,730			1,862,923		
						9	4,500	2	1,100			383,003		
												159,841		
	1	11,019	900			3						117,942		
						17						83,746		
						4						269,335		
						8	15,100	2	150			1,063,868		
												39,471		
800	1	7,014				1						202,235		
												95,355		
												181,344		
												54,267		
						2	50					20,909		
						1	300					55,793		
												49,648		
												66,084		
			15,000			16	270	11	270			128,217		
						8	500					348,154		
												63,007		
												60,297		
												94,887		
			300									252,107		
1,300	1	2,466				51	1,700	7	600			382,583		
						4	1,000	1	500			52,702		
						21	1,200	6	200			215,974		
						63		7				442,159		
						9	900	3	150			268,811		
												44,169		
												135,581		
	1	4,148										156,622		
												6,396		
												25,819		
												7,782		
												4,372		
18,330	10	51,629	411,400	5	12,183	2,608	238,790	280	15,141			12,924,696	1	1

6.25~7
全部

出雲
1 平野

2 大田

年月日別、予警報別、発令・解除時同等
地域別

4. 昭和56年中の気象予報警報発表状況

1 月									
日付	種別	地域	発令	解除					
1	強風波浪	隠岐	16:30		(更)				
1	強風波浪	東西	17:00		(更)				
2	風雪波浪	東西	13:30		(更)				
2	風雪波浪	隠岐	14:00		(更)				
4	波浪	東西	08:30		(更)	内 2			
4	波浪	隠岐	09:50	8	06:30	外 6			
						計 8			
5	強風波浪	東西	06:50		(更)				
5	異常乾燥	西	06:50		(更)	西 外 2			
5	波浪異常乾燥	東西	21:30		(更)				
8	異常乾燥	東西	06:30		(更)				
9	波浪異常乾燥	東西	13:15		(更)				
⑩	波浪	隠岐	08:10		(更)	内 6			
⑩	強風波浪異常乾燥	東西	08:10		(更)	外 23			
⑩	風雪波浪	隠岐	11:10		(更)	計 29			
⑩	風雪波浪	東西	13:10		(更)				
⑩	異常乾燥	西	13:10		(更)				
⑪	大雪強風波浪	東西	06:15		(更)				
12	風雪波浪	東西	06:15		(更)				
2 月									
13	強風波浪	東西	05:45		(更)	日付	種別	地域	発令
14	波浪	東西	06:30		(更)	①	波浪	隠岐	14:50
14	異常乾燥	東西	06:30		(更)	①	波浪	東西	15:10
14	波浪	隠岐	09:10		(更)	3	風雪波浪	隠岐	11:10
14	波浪異常乾燥	東西	15:10		(更)	3	波浪	東西	13:40
⑮	大雪強風波浪	東西	13:00		(更)	3	大雪強風波浪	隠岐	21:50
⑮	風雪波浪	隠岐	14:15	17	09:20	4	波浪	隠岐	09:10
16	風雪波浪	東西	08:30		(更)	10	波浪	東西	06:15
⑰	波浪	東西	06:15	17	09:40	10	波浪	隠岐	10:30
⑳	波浪	東西	17:20	27	10:15	⑮	濃霧	東	04:00
㉑	波浪	隠岐	17:30	27	09:20	⑮	波浪	東西	17:45
						⑮	波浪	隠岐	17:50
						⑮	波浪	東西	15:15
						⑮	波浪	隠岐	17:20
						⑮	風雨波浪	東西	22:00
	内 4	大雪強風波浪			2				
	外 15	風雪波浪			4				
	計 19	強風波浪・異常乾燥			1				

日付の○印は土曜・日曜・祝日 内：勤務時間内 外：勤務時間外

R/V	①7	風雪波浪	隠岐	03:50		⊖																														
	①7	風雪波浪	東西	05:30		⊖																														
	①7	波浪	東西	11:30	18	06:50																														
	①7	波浪	隠岐	11:30	18	06:15																														
	②2	濃霧	東	04:00	22	07:40																														
	②4	強風波浪	東西	12:00		⊖																														
	②4	強風波浪	隠岐	13:35		⊖																														
	②5	風雪波浪	東西	05:30		⊖																														
	②5	風雪波浪	隠岐	07:10		⊖																														
	②5	大雪強風波浪 異常低温	隠岐	13:30		⊖																														
	②5	風雪波浪 異常低温	東西	16:30		⊖																														
	②6	大雪強風波浪 異常低温	東西	10:10		⊖																														
	②7	風雪波浪	東西	09:50		⊖	3 月																													
	②7	風雪波浪	隠岐	10:00		⊖	日付	種別	地域	発令	解除																									
	②7	波浪	東西	14:30		⊖	2	異常乾燥	東西	14:00	3 14:00																									
	②7	波浪	隠岐	16:00	28	09:40	3	濃霧	東	20:20	4 09:30																									
	②8	異常低温	東西	00:50		⊖	5	異常乾燥	西	17:00	6 07:20																									
	②8	異常乾燥	東西	09:20	1	05:40	6	波浪	東西	09:15	⊖																									
							⑦	波浪	隠岐	07:10	⊖																									
							⑦	強風波浪	隠岐	09:00	8 06:20																									
							⑦	強風波浪 異常乾燥	東西	10:50	⊖																									
							⑧	異常乾燥	東西	06:10	⊖																									
							⑧	風雨波浪	隠岐	18:00	⊖																									
							⑧	風雨波浪	東西	21:40	⊖																									
							9	強風波浪	東西	22:00	⊖																									
							10	波浪	東西	08:40	10 11:30																									
							10	波浪	隠岐	08:40	10 17:50																									
							11	異常乾燥	東西	13:15	13 05:30																									
							⑭	強風波浪	隠岐	13:20	⊖																									
							⑭	強風波浪	東西	15:40	⊖																									
							16	波浪	東西	07:30	16 16:00																									
							16	波浪	隠岐	09:10	16 16:20																									
							17	異常乾燥	東西	06:10	⊖																									
							24	風雨波浪	隠岐	11:40	⊖																									
							24	風雨波浪	東西	14:45	⊖																									
	<table border="0" style="width:100%;"> <tr> <td rowspan="7">内 9 東西 外 7 計 16</td> <td>大雪強風波浪異常低温</td> <td>1</td> <td></td> </tr> <tr> <td>風雪波浪異常低温</td> <td>1</td> <td></td> </tr> <tr> <td>風雪波浪</td> <td>3</td> <td></td> </tr> <tr> <td>風雪波浪</td> <td>1</td> <td></td> </tr> <tr> <td>強風波浪</td> <td>1</td> <td></td> </tr> <tr> <td>異常低温</td> <td>1</td> <td></td> </tr> <tr> <td>波浪</td> <td>7</td> <td></td> </tr> <tr> <td>異常乾燥</td> <td>1</td> <td></td> </tr> </table>											内 9 東西 外 7 計 16	大雪強風波浪異常低温	1		風雪波浪異常低温	1		風雪波浪	3		風雪波浪	1		強風波浪	1		異常低温	1		波浪	7		異常乾燥	1	
内 9 東西 外 7 計 16	大雪強風波浪異常低温	1																																		
	風雪波浪異常低温	1																																		
	風雪波浪	3																																		
	風雪波浪	1																																		
	強風波浪	1																																		
	異常低温	1																																		
	波浪	7																																		
異常乾燥	1																																			
	<table border="0" style="width:100%;"> <tr> <td rowspan="4">内 8 隠岐 外 6 計 14</td> <td>大雪強風波浪異常低温</td> <td>1</td> <td></td> </tr> <tr> <td>大雪強風波浪</td> <td>1</td> <td></td> </tr> <tr> <td>風雪波浪</td> <td>4</td> <td></td> </tr> <tr> <td>強風波浪</td> <td>1</td> <td></td> </tr> <tr> <td>波浪</td> <td>7</td> <td></td> </tr> </table>											内 8 隠岐 外 6 計 14	大雪強風波浪異常低温	1		大雪強風波浪	1		風雪波浪	4		強風波浪	1		波浪	7										
内 8 隠岐 外 6 計 14	大雪強風波浪異常低温	1																																		
	大雪強風波浪	1																																		
	風雪波浪	4																																		
	強風波浪	1																																		
波浪	7																																			
	<table border="0" style="width:100%;"> <tr> <td>東 外 2</td> <td>濃霧</td> <td>2</td> <td></td> </tr> </table>											東 外 2	濃霧	2																						
東 外 2	濃霧	2																																		

25		大雨強風波浪	東西	06:20		(更)	4 月				
25		強風波浪	東西	11:00		(更)	日付	種 別	地域	発 令	解 除
26		暴風雨波浪	東西	06:40		(更)	1	濃霧	東西	16:45	2 / 05:30
26		強風波浪	東西	11:20		(更)	4	波浪	隠岐	02:30	4 / 14:10
26		波浪	東西	21:50	27	11:00	7	濃霧	東	05:30	7 / 08:00
26		波浪	隠岐	21:50	27	11:00	8	濃霧	東	04:30	8 / 08:40
							10	波浪	東西	06:00	(更)
							10	強風波浪	東西	09:30	(更)
							10	波浪	東西	14:00	10 / 21:20
							13	霜	東西	16:40	14 / 06:10
							13	霜	隠岐	16:50	14 / 06:00
							17	霜	隠岐	16:00	18 / 06:30
							17	霜	東西	16:00	18 / 06:30
							⑰	風雨波浪	隠岐	10:50	20 / 15:30
							⑰	風雨波浪	東西	16:20	20 / 15:30
							20	霜	東西	16:00	21 / 06:35
							21	霜	東西	15:50	22 / 06:30
							21	霜	隠岐	16:00	22 / 06:30
							22	霜	東西	16:30	23 / 06:00
							23	異常乾燥	西	08:20	(更)
							23	波浪 異常乾燥	東西	13:40	(更)
							24	強風波浪	隠岐	05:40	25 / 07:50
							24	波浪 異常乾燥	東西	14:20	(更)
							24	強風波浪	東西	16:30	(更)
							⑳	波浪 異常乾燥	東西	11:40	(更)
							㉑	霜・異常乾燥	東西 山沿	16:30	(更)
							㉑	霜・異常乾燥	隠岐	16:40	(更)
							㉒	異常乾燥	隠岐	06:30	(更)
							㉒	異常乾燥	東西	06:40	(更)
							㉓	風雨波浪	東西	11:00	(更)
							㉓	風雨波浪	隠岐	11:00	30 / 14:00
							30	波浪 異常乾燥	東西	14:40	(更)
							30	霜	隠岐	16:20	1 / 06:10
							30	異常乾燥	東西	17:30	2 / 05:30

東西	内 8	暴風雨波浪 (警)	1
	外 9	大雨強風波浪	1
	計 17	強風波浪 異常乾燥	1
		風雨波浪	2
隠岐	内 4	強風波浪	4
	外 4	波浪	4
	計 8	異常乾燥	4
		風雨波浪	2
東	外 1	風雨波浪	2
		強風波浪	2
西	内 1	波浪	4
		異常乾燥	1
計	内 13	濃霧	1
	外 14	暴風雨波浪 (警)	1
	計 27	大雨強風波浪	1
		強風波浪 異常乾燥	1
		風雨波浪	4
		強風波浪	6
		波浪	8
		異常乾燥	5
		濃霧	1

東西	內 13 外 6 計 19	風雨波浪	2	④	霜	隱岐	16:30	5	06:10																																	
		強風波浪	2	⑤	異常乾燥	東西	06:15	7	05:30																																	
		波浪異常乾燥	4	8	異常乾燥	東西	06:30		⑤																																	
		霜・異常乾燥	1	⑨	強風波浪	隱岐	03:30	9	17:10																																	
		波浪	2	⑨	波浪異常乾燥	東西	10:40	9	21:30																																	
		霜	5	11	強風波浪	東西	10:00		⑤																																	
		濃霧	1	11	風雨波浪	隱岐	10:00	12	05:30																																	
		異常乾燥	2	11	風雨雷雨波浪	東西	14:00	12	05:50																																	
				12	異常乾燥	東西	14:00		⑤																																	
				⑬	波浪	東西	14:00		⑤																																	
隱岐	內 4 外 6 計 10	風雨波浪	2	⑬	波浪	隱岐	14:00		⑤																																	
		強風波浪	1	⑰	大雨波浪	東西	05:30		⑤																																	
		霜・異常乾燥	1	⑰	大雨波浪	隱岐	06:30		⑤																																	
		波浪	1	⑰	波浪	東西	08:50	18	14:20																																	
		霜	4	⑰	波浪	隱岐	09:00	18	14:20																																	
		異常乾燥	1	19	霜	東西 山沿	16:00	20	06:30																																	
				21	濃霧	東	05:00	21	07:20																																	
		東 外 2	濃霧	2	⑳	異常乾燥	東西	09:50	24	05:40																																
		西 外 1	異常乾燥	1	28	波浪	東西	20:15	29	06:50																																
					㉑	雷雨波浪	東西	21:50	1	05:30																																
計	內 17 外 15 計 32	風雨波浪	4	<table border="1"> <tr> <td rowspan="10">東西</td> <td rowspan="10">內 6 外 9 計 15</td> <td>大雨波浪</td> <td>1</td> </tr> <tr> <td>風雨雷雨波浪</td> <td>2</td> </tr> <tr> <td>雷雨波浪</td> <td>1</td> </tr> <tr> <td>強風波浪</td> <td>1</td> </tr> <tr> <td>波浪異常乾燥</td> <td>1</td> </tr> <tr> <td>波浪</td> <td>3</td> </tr> <tr> <td>霜</td> <td>2</td> </tr> <tr> <td>異常乾燥</td> <td>4</td> </tr> <tr> <td>內 1</td> <td>大雨波浪</td> <td>1</td> </tr> <tr> <td>外 6</td> <td>風雨雷雨波浪</td> <td>1</td> </tr> <tr> <td>計 7</td> <td>風雨波浪</td> <td>1</td> </tr> <tr> <td></td> <td>強風波浪</td> <td>1</td> </tr> <tr> <td></td> <td>波浪</td> <td>2</td> </tr> </table>						東西	內 6 外 9 計 15	大雨波浪	1	風雨雷雨波浪	2	雷雨波浪	1	強風波浪	1	波浪異常乾燥	1	波浪	3	霜	2	異常乾燥	4	內 1	大雨波浪	1	外 6	風雨雷雨波浪	1	計 7	風雨波浪	1		強風波浪	1		波浪	2
		東西	內 6 外 9 計 15									大雨波浪	1																													
												風雨雷雨波浪	2																													
												雷雨波浪	1																													
												強風波浪	1																													
												波浪異常乾燥	1																													
												波浪	3																													
												霜	2																													
												異常乾燥	4																													
												內 1	大雨波浪	1																												
外 6	風雨雷雨波浪			1																																						
計 7	風雨波浪	1																																								
	強風波浪	1																																								
	波浪	2																																								
強風波浪	3																																									
波浪異常乾燥	4																																									
霜・異常乾燥	2																																									
波浪	3																																									
霜	9																																									
濃霧	3																																									
異常乾燥	4																																									

5 月

日付	種別	地域	発令	解除
②	風雨雷雨波浪	東西	20:30	3 11:40
②	風雨雷雨波浪	隱岐	20:30	3 11:40
④	霜	東西 山沿	16:30	⑤

內 1	大雨波浪	1
外 6	風雨雷雨波浪	1
計 7	風雨波浪	1
	強風波浪	1
	波浪	2

東 外 1	霜	1	(28)	大雨洪水 雷雨	東西	22:00	29	(内更)																																	
	濃霧	1	29	大雨洪水 雷雨	東西	09:50		13:40																																	
		1	30	大雨雷雨洪水	東西	05:20		(更)																																	
		1	30	大雨洪水 雷雨	東西	07:40		(更)																																	
		1	30	大雨洪水	東西	21:20	1	15:00																																	
	計	大雨波浪	2	<table border="1"> <tr> <td rowspan="10">東 西 計 20</td> <td rowspan="10">内 8 外 12 計 20</td> <td>大雨洪水</td> <td>雷雨</td> <td>5</td> </tr> <tr> <td>大雨雷雨洪水</td> <td></td> <td>3</td> </tr> <tr> <td>大雨洪水</td> <td></td> <td>1</td> </tr> <tr> <td>大雨雷雨濃霧</td> <td></td> <td>1</td> </tr> <tr> <td>大雨雷雨</td> <td></td> <td>2</td> </tr> <tr> <td>大雨強風波浪</td> <td></td> <td>1</td> </tr> <tr> <td>大雨</td> <td></td> <td>1</td> </tr> <tr> <td>強風波浪</td> <td></td> <td>1</td> </tr> <tr> <td>濃霧</td> <td></td> <td>4</td> </tr> <tr> <td>異常乾燥</td> <td></td> <td>1</td> </tr> </table>						東 西 計 20	内 8 外 12 計 20	大雨洪水	雷雨	5	大雨雷雨洪水		3	大雨洪水		1	大雨雷雨濃霧		1	大雨雷雨		2	大雨強風波浪		1	大雨		1	強風波浪		1	濃霧		4	異常乾燥		1
		東 西 計 20	内 8 外 12 計 20									大雨洪水	雷雨	5																											
												大雨雷雨洪水		3																											
												大雨洪水		1																											
												大雨雷雨濃霧		1																											
大雨雷雨													2																												
大雨強風波浪													1																												
大雨													1																												
強風波浪													1																												
濃霧													4																												
異常乾燥				1																																					
風雨雷雨波浪	3																																								
雷雨波浪	1																																								
風雨波浪	1																																								
強風波浪	2																																								
波浪異常乾燥	1																																								
波浪	5																																								
霜	3																																								
異常乾燥	4																																								
濃霧	1																																								

6 月					
日付	種 別	地域	発 令	解 除	
4	異常乾燥	東西	14:45	10	10:00
16	濃霧	東西	04:15		(更)
16	濃霧	西	17:30	17	10:00
18	濃霧	東西	17:50	19	10:30
19	大雨雷雨	東西	15:30	19	19:20
(20)	濃霧	東西	03:40		(更)
(20)	大雨雷雨濃霧	東西	05:40		(更)
(20)	濃霧	東西 沿岸	11:30	21	15:10
22	風雨波浪	隱岐	06:10	23	05:50
22	強風波浪	東西	15:40		(更)
22	大雨強風波浪	東西	21:30	23	05:30
25	大雨	東西	11:40		(更)
25	大雨雷雨洪水	東西	15:30		(更)
25	大雨洪水 雷雨	東西	17:45		(内更)
26	大雨洪水 雷雨	東西	09:30	27	07:30
(27)	大雨雷雨	東西	20:10		(更)
(28)	大雨雷雨洪水	東西	09:40		(更)
(28)	大雨雷雨洪水	隱岐	19:30	29	13:20

計	東 西 計 23	内 8 外 15 計 23	大雨洪水	雷雨	5
			大雨雷雨洪水		4
			大雨洪水		1
			大雨雷雨濃霧		1
			大雨雷雨		2
			大雨強風波浪		1
			大雨		1
			風雨波浪		1
			強風波浪		1
			濃霧		5
異常乾燥		1			

東 外 2	大雨雷雨洪水	1
	風雨波浪	1
西 外 1	濃霧	1

7 月													
日付	種 別	地域	発 令	解 除									
1	大雨雷雨洪水	東西	17:40	2 05:40	東西	内 12 外 15 計 27	大雨洪水⊕雷雨 大雨雷雨洪水波浪 大雨雷雨洪水 大雨雷雨 風雨雷雨波浪 風雨波浪 雷雨 波浪 濃霧	3 2 5 8 1 1 2 4 1					
1	大雨雷雨洪水	隱岐	18:30	2 16:30									
2	波浪	隱岐	22:50	3 10:50									
3	大雨雷雨	東西	07:00	(更)									
3	大雨洪水⊕雷雨	東西	13:30	(更)									
3	大雨雷雨洪水	隱岐	15:20	4 05:40									
④	大雨雷雨洪水	東西	07:30	4 13:00									
6	波浪	隱岐	09:02	(更)									
6	波浪	東西	10:00	(更)									
6	風雨波浪	隱岐	16:30	7 06:30					隱岐	内 4 外 2 計 6	大雨雷雨洪水 風雨波浪 波浪	2 2 2	
6	風雨波浪	東西	17:20	(更)									
6	大雨雷雨洪水	東西	21:30	7 05:50									
8	雷雨	東西	00:05	8 06:30					計	内 16 外 17 計 33	大雨洪水⊕雷雨 大雨雷雨洪水波浪 大雨雷雨洪水 大雨雷雨 風雨雷雨波浪 風雨波浪 雷雨 波浪 濃霧	3 2 5 8 1 3 2 6 1	
8	濃霧	東西沿岸	14:45	9 09:30									
9	風雨雷雨波浪	東西	15:30	(更)									
9	風雨波浪	隱岐	15:30	10 11:50									
10	大雨雷雨洪水波浪	東西	05:20	10 11:40									
⑪	大雨雷雨	東西	13:00	(更)									
⑪	大雨洪水⊕雷雨	東西	13:40	(更)									
⑪	大雨雷雨	東西	15:40	11 21:50									
13	大雨雷雨洪水	東西	12:50	(更)									
13	大雨洪水⊕雷雨	東西	17:15	(更)									
13	大雨雷雨洪水	東西	20:30	13 22:25									
14	大雨雷雨	東西	12:40	14 20:30	8 月								
15	大雨雷雨	東西	15:20	(更)	日付	種 別	地域	発 令					解 除
15	大雨雷雨洪水	東西	17:45	15 22:15	4	大雨雷雨	東西	12:30	4 21:30				
16	雷雨	東西	15:20	16 18:40	5	波浪	東西	05:30	6 05:30				
21	波浪	東西	14:00	21 18:20	⑧	大雨雷雨	東西	06:30	8 10:30				
22	波浪	東西	11:30	22 20:20	11	大雨雷雨	東西	22:45	11 13:30				
23	大雨雷雨	東西	06:00	23 10:30	11	大雨雷雨洪水	隱岐	07:20	11 17:10				
27	大雨雷雨	東西	15:45	27 21:30	21	雷雨	東西	14:50	21 17:30				
28	大雨雷雨	東西	11:45	28 21:20	21	大雨	東西	22:30	22 06:30				
30	波浪	東西	21:10	31 06:00	26	大雨雷雨	東西	18:40	(更)				

27	大雨雷雨洪水	東西	08:50	27	14:50	28	波浪	隱岐	16:50	29	16:40
						28	波浪	東西	17:00	29	21:30
	内 3	大雨雷雨洪水		1							
	外 5	大雨雷雨		4							
東西	計 8	大雨		1							
		雷雨		1							
		波浪		1							
隱岐	外 1	大雨雷雨洪水		1							
	内 3	大雨雷雨洪水		2							
	外 6	大雨雷雨		4							
計	計 9	大雨		1							
		雷雨		1							
		波浪		1							
9 月											
日付	種 別	地域	発 令	解 除							
3	大雨強風波浪	東西	15:00								(更)
3	風雨波浪	隱岐	15:30	4	11:00						
3		東西	20:40								(更)
4	風雨波浪高潮	東西	01:30								(更)
4	波浪	東西	09:30	5	16:00						
21	濃霧	東	05:30	21	09:45						
23	濃霧	東	05:00	23	08:50						
24	風雨波浪	東西	20:30								(更)
24	風雨波浪	隱岐	21:10								(更)
10 月											
日付	種 別	地域	発 令	解 除							
5	風雨波浪	東西	07:00	5	16:00						
5	風雨波浪	隱岐	07:00	5	16:00						
5	濃霧	東	21:50	6	09:30						
8	大雨洪水波浪	東西	06:30								(更)
8	風雨波浪	隱岐	14:10								(更)
8	強風波浪	東西	16:10								(更)
9	強風波浪	東西	07:00								(更)

9	強風波浪	隱岐	09:10		(更)	11 月				
(10)	波浪	東西	09:10	11	05:30	日付	種 別	地域	発 令	解 除
(10)	波浪	隱岐	09:10	11	05:30	2	風雨波浪	隱岐	06:30	(更)
13	波浪	東西	22:10	15	05:30	2	風雨波浪	東西	07:30	(更)
19	波浪	東西	14:00	21	13:30	2	強風波浪	東西	14:10	(更)
19	波浪	隱岐	14:20		(更)	(3)	波浪	隱岐	08:20	4 16:00
21	波浪	東西	22:30		(更)	(3)	波浪	東西	11:15	4 16:00
22	強風波浪	隱岐	15:20		(更)	(7)	強風波浪	東西	11:45	(更)
22	強風波浪	東西	15:20		(更)	(7)	強風波浪	隱岐	12:10	(更)
(25)	波浪	東西	09:30	25	20:30	9	波浪	東西	06:15	9 17:00
(25)	波浪	隱岐	09:30	25	20:30	9	波浪	隱岐	07:50	9 17:00
26	異常乾燥	東西	09:40	28	20:00	11	波浪	東西	07:20	12 05:40
27	異常乾燥	隱岐	09:30	28	18:30	12	異常乾燥	隱岐	09:20	(更)
28	強風波浪	東西	20:00		(更)	13	異常乾燥	西	06:15	15 15:10
28	強風波浪	隱岐	20:00	29	08:30	(15)	波浪	東西	15:10	18 07:30
29	波浪	東西	07:30	29	14:20	(15)	波浪	隱岐	15:10	18 08:10
						(23)	強風波浪	隱岐	14:50	(更)
						(23)	強風波浪	東西	15:30	(更)
東西	内 4 外 9 計 13	大雨洪水波浪 風雨波浪 強風波浪 波浪 異常乾燥				1 2 3 6 1				
隱岐	内 5 外 4 計 9	風雨波浪 強風波浪 波浪 異常乾燥				2 3 3 1				
東	外 1	濃霧				1				
計	内 9 外 14 計 23	大雨洪水波浪 風雨波浪 強風波浪 波浪 異常乾燥 濃霧				1 4 6 9 2 1				
東西	内 2 外 8 計 10	風雨波浪 強風波浪 波浪				1 3 6				
隱岐	内 3 外 6 計 9	風雨波浪 強風波浪 波浪 異常乾燥				1 2 5 1				
西	外 1	異常乾燥				1				

計	内 5 外 15 計 20	風雨波浪	2	23	強風波浪	東西	06:30		(更)		
		強風波浪	5	24	波浪 異常乾燥	東西	07:00		(更)		
		波浪	11	24	波浪 異常乾燥	隱岐	08:30		(更)		
		異常乾燥	2	24	異常乾燥	隱岐	17:10	26	13:00		
				24	異常乾燥	東西	17:50		(更)		
12 月					29	強風波浪	隱岐	10:30	30	06:30	
日付	種 別	地域	発 令	解 除	29	強風波浪	東西	11:15		(更)	
1	強風波浪	東西	12:15		(更)	30	波浪 異常乾燥	東西	05:50	31	05:30
1	強風波浪	隱岐	13:35		(更)	東西 計 21	大雪・強風波浪 風雪波浪 強風波浪・異常乾燥 強風波浪 波浪・異常乾燥 波浪 異常乾燥	2 2 1 8 3 3 2			
1	風雪波浪	隱岐	18:20		(更)						
1	風雪波浪	東西	19:00		(更)						
3	波浪	東西	06:15	3 15:00							
3	波浪	隱岐	08:00	3 14:00							
(5)	強風波浪	隱岐	03:40	6 06:00							
(5)	強風波浪	東西	05:00	6 06:00							
11	強風波浪	東西	15:45		(更)						
11	波浪	隱岐	16:20		(更)						
(12)	波浪	東西	09:40		(更)						
(12)	強風波浪	東西	15:50		(更)						
(12)	強風波浪	隱岐	16:30		(更)						
(13)	強風波浪 異常乾燥	東西	10:15		(更)						
14	風雪波浪	隱岐	06:20		(更)						
14	風雪波浪	東西	14:00		(更)						
14	大雪強風波浪	東西	22:10	16 05:30							
15	波浪	隱岐	17:30	16 09:30							
(19)	強風波浪	隱岐	10:00		(更)						
(19)	強風波浪	東西	11:20		(更)						
(20)	風雪波浪	隱岐	06:15		(更)						
(20)	大雪強風波浪	東西	07:00		(更)						
(20)	強風波浪	東西	13:40		(更)						
(20)	波浪	隱岐	16:00	21 08:40							
(20)	波浪	東西	20:20	21 05:20							
21	異常乾燥	東西	09:30		(更)						
21	強風波浪	隱岐	23:10		(更)						
21	波浪 異常乾燥	東西	05:30		(更)						
計	内 4 外 11 計 15	風雪波浪	3	隱岐 計 15	風雪波浪	3					
		強風波浪	6		強風波浪	6					
		波浪・異常乾燥	1		波浪・異常乾燥	1					
		波浪	4		波浪	4					
		異常乾燥	1		異常乾燥	1					
計	内 10 外 26 計 36	大雪強風波浪	2	計 36	大雪強風波浪	2					
		風雪波浪	5		風雪波浪	5					
		強風波浪・異常乾燥	1		強風波浪・異常乾燥	1					
		強風波浪	14		強風波浪	14					
		波浪・異常乾燥	4		波浪・異常乾燥	4					
		波浪	7	波浪	7						
		異常乾燥	3	異常乾燥	3						

5. 災害ごとの気象概況及び被害状況

S55. 12. 26 ~ S56. 1. 3 大 雪

金額(単位千円)
西郷(千円)

昭和55年末は、12月26日から強い寒波が襲来して29日から31日まで県下各地に大雪が降り、1月1日が一時的に晴れたもののすぐに二次の寒波で4日まで、おおむね雪の連続であった。この期間で積雪の最大は赤名67cm(12月30日)、西郷52cm(12月31日)などで、西郷では12月の新記録であった。松江の積雪は21cm(12月31日)であった。

市町村	野 菜		花 卉		果樹樹体		農 業 用 施 設						計
	面積	金額	面積	金額	面積	金額	個 人		農 協 有		共 同		
							件数	金額	件数	金額	件数	金額	
加茂町					0.4	600	20	4,869					5,469
出雲市							1	600					600
平田市	0.05	810	0.03	120			2	259	1	247			1,436
大和村	0.09	306					3	2,210			1	1,224	3,740
羽須美村	0.04	130					1	800					930
旭 町							8	2,000					2,000
柿木村							2	300					300
六日市町							5	910					910
計	0.18	1,246	0.03	120	0.4	600	42	11,948	1	247	1	1,224	15,385

S56. 1. 1 ~ S56. 1. 3 冬期風浪

1月1日から2日にかけて、日本海を発達した低気圧が通り、この3日間は強風が吹き荒れた。風の最大は松江W15.4 m/s(2日)、浜田WSW20.6 m/s(1日)、西郷SW13.5 m/s(1日)であった。年末は風よりも雪が、年始は雪よりも風が主体となった。

S56. 2. 24 ~ S56. 2. 27 異常低温と冬期風浪

強い寒波が現われて気温は急降し、26日には記録的な低温となった。最低気温は西郷-8.9℃、浜田-7.6℃とともに観測開始以来の新記録、松江は-7.8℃で第3位であった。風の最大は、松江W17.7 m/s(26日)、浜田WNW11.9 m/s(26日)、西郷WNW10.1 m/s(24日)であった。

S56. 1. 1~S56. 1. 3 冬期風浪

市町村	公 共 土 木						農地・農業用施設		計
	道 路		漁 港 (県工事分)		漁 港 (市町村工事分)		海 岸 保 全		
	箇所	金 額	箇所	金 額	箇所	金 額	箇所	金 額	
鹿島町			1	560,609					560,609
平田市	1	市 2,797					1	県 17,145	19,942
大社町			2	9,699					9,699
温泉津町					1	1,380			1,380
仁摩町			1	82,182					82,182
三隅町					1	1,503			1,503
西郷町			3	79,599	5	55,971			135,570
計	1	2,797	7	732,089	7	58,854	1	17,145	810,885

S56. 2. 24~S56. 2. 27 異常低温と冬期風浪

市町村	公共土木		農 作 物									
	漁 港		野 菜		果 樹		茶		花 卉		果 樹 樹 体	
	箇所	金 額	面積	金 額	面積	金 額	面積	金 額	面積	金 額	面積	金 額
安来市			0.6	3,200								
伯太町											12.0	36,000
平田市			0.03	100								
大社町	1	県 31,016										
大田市					5.0	15,000					42.1	182,638
川本町							6.1	280				
邑智町			2.0	720			12.0	700	0.1	150		
羽須美村			0.7	2,240								
石見町			6.1	3,408								
海士町	1	市 4,372										
計	2	35,388	9.43	9,668	5.0	15,000	18.1	980	0.1	150	54.1	218,638

S56. 3. 3. 地すべり

市町村	公共土木	
	道 路	
	箇所	金 額
三 隅 町	1	① 15,381

S56. 5. 21 霜

5月19～21日は寒冷な高気圧におおわれ、晴天で低温であった。この3日間のうち最も強い冷え込みは20日に現われ、高冷地では赤名の0.9℃をはじめ横田・掛合・弥栄・瑞穂で1～2℃を記録している。

農業用施設 (個人)		計
件数	金 額	
60	1,800	5,000
		36,000
		100
		31,016
1	250	197,888
		280
		1,570
		2,240
		3,408
		4,372
61	2,050	281,874

市町村	農 作 物	
	茶	
	面積	金 額
大 東 町	0.3	203

昭和56年6月25日から30日にかけての

梅雨前線による大雨

(松江地方气象台)

1 6月11日に平年より4日遅れて梅雨に入り、その後曇雨天の日が続いたが25日頃から梅雨末期の大雨タイプの気圧配置となってきた。この期間の降雨状況は、前半は西部に多く後半は東部に多くなっている。

(1) 6月25日～27日

大陸東岸の低気圧から九州北部を通り中国地方にのびる梅雨前線は急速に活動が活発となり、25日午前3時頃から県下全般に強い雨が降り始め、特に13時～18時は西部を中心に時間雨量20～30mmを記録した。26日日中に小降りとなったもの26日夜から27日早朝にかけて匹見、津和野では時間雨量30mmを越す大雨となった。しかし、27日午前中には前線は北上し一応小康状態となった。この3日間の積算雨量は西部で200mm、南西部で250mmを越えている。従って被害も西部に多かった。

(2) 6月28日～30日

梅雨前線は再び中国地方に停滞、西部から強い雨が降りだした。この強い雨は次第は東部に移り、28日夜から29日朝にかけて雷を伴った激しい雨が東部の平野部で降り、特に29日0時から9時までに出雲で135mm、松江で126mm、鹿島で122mmに達し中小河川のはんらん、家屋の浸水、崖くずれ等の被害が続出した。

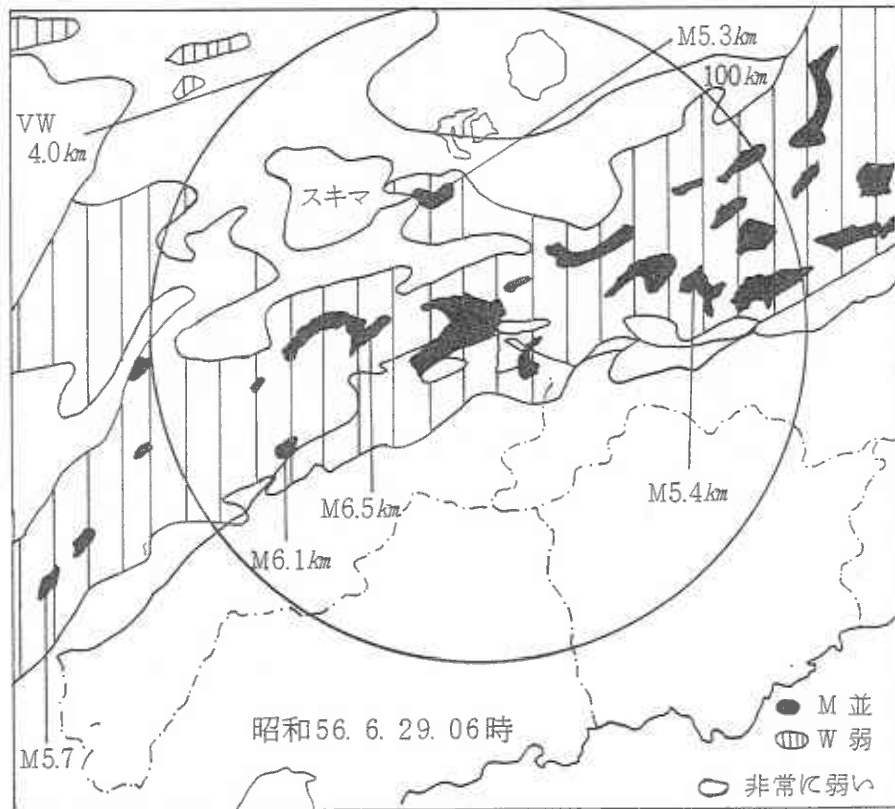
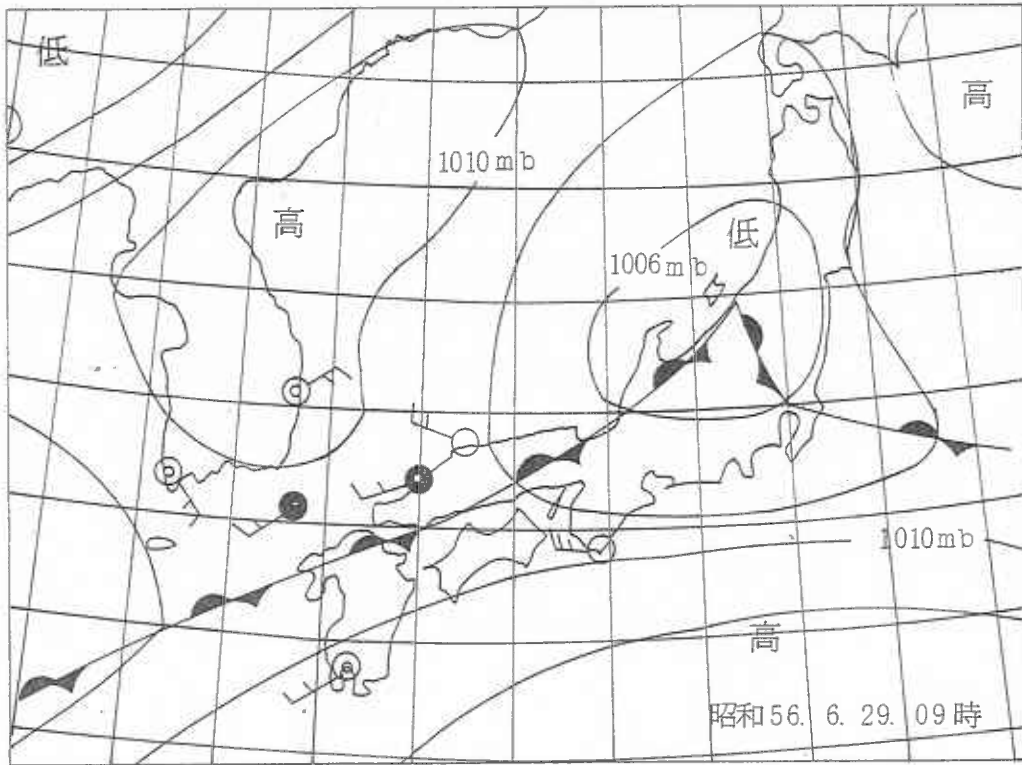
2. 今回の大雨の特性

梅雨前線は西日本に停滞し雨が降りつづいたが最も強かったのは25日午後、26日夜～27日早朝及び28日夜から29日朝にかけての3回にあらわれている。25～30日の積算雨量は

全域で200mmを越し、特に出雲付近と県南西部では400mm以上になっている。

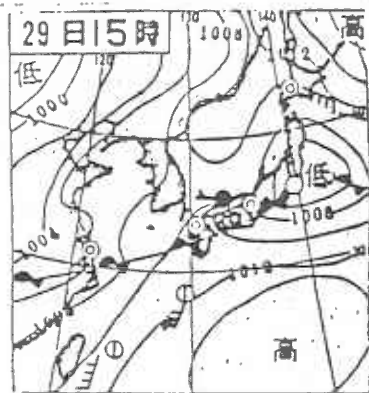
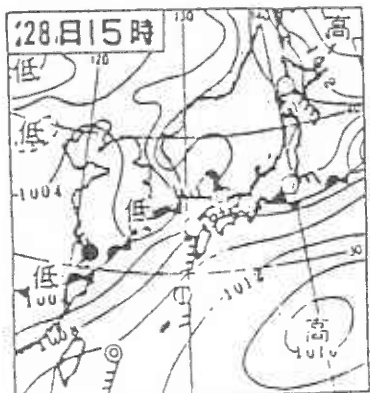
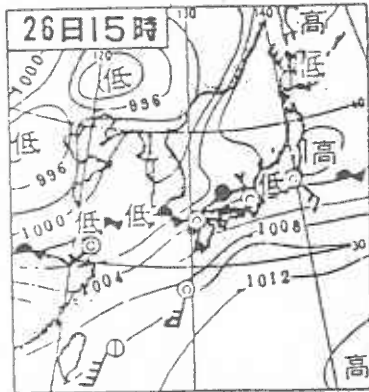
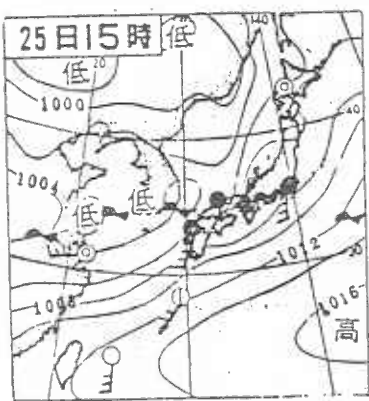
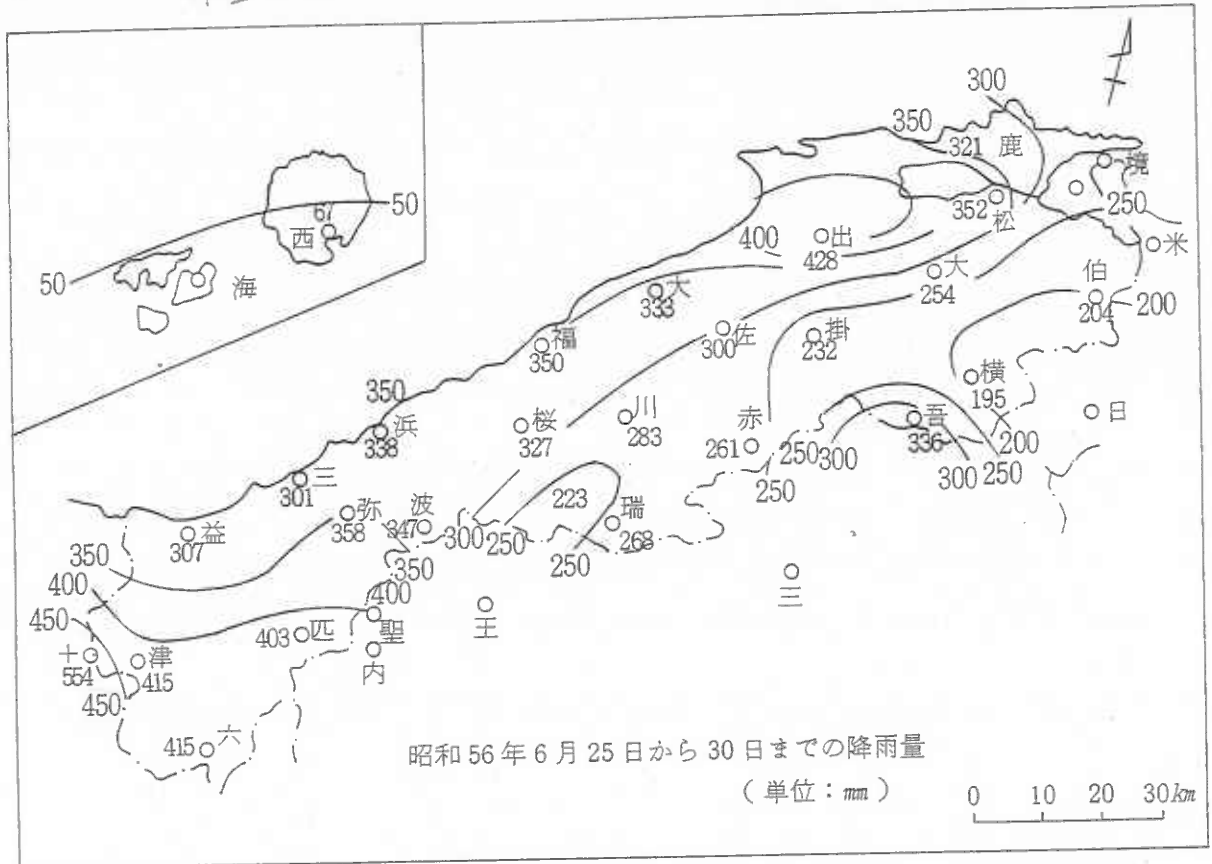
匹見、津和野方面で25日、26～27日に強雨が降ったが、高津川は警戒水位を超えなかった。28～29日の雨は出雲平野部で多量となり、山間部では比較的少なかったため警戒水位を超えたのは沿岸部の中小河川が主で大規模水害にはならなかった。

尚、隠岐では雨は少なかった。



島根県東部で最も雨の強かった時の天気図(上)
と松江レーダーで観測されたエコー図(下)

雨量分布



6月25日から29日までの梅雨前線の動き

3. 観測資料

(1) 気象官署における極値

観測種目		観測値	起時	
松	気圧 海面 最低	1000.4 mb	27日01時10分	
	風	最大瞬間	風向 W 風速 9.9 m/s	28日18時20分
		最大瞬間	風向 WSW 風速 16.4 m/s	28日17時50分
		風向時計まわり 又は反時計まわり	風速 10 m/s 以上 の持続した期間	日 時 分から 日 時 分まで
江 雨	総降水量	351.0 mm	25日01時05分から 30日11時15分まで	
	日降水量の最大値	131.5 mm	29日 時	
	1時間降水量の最大値	29.0 mm	29日07時10分まで	
	10分間降水量の最大値	9.5 mm	28日22時40分まで	
観測種目		観測値	起時	
浜	気圧 海面 最低	1001.5 mb	26日23時40分	
	風	最大瞬間	風向 WSW 風速 10.1 m/s	28日17時20分
		最大瞬間	風向 WSW 風速 16.4 m/s	28日17時10分
		風向時計まわり 又は反時計まわり	一定 風速 10 m/s 以上 の持続した期間	28日17時20分から 分
田 雨	総降水量	337.5 mm	25日00時00分から 30日12時00分まで	
	日降水量の最大値	111.5 mm	25日 時	
	1時間降水量の最大値	35.5 mm	25日17時00分まで	
	10分間降水量の最大値	12.0 mm	29日06時30分まで	

注) 西郷測候所は雨量が少ないので省略

(2) 警戒水位を超えた河川の水位

河川名	観測所	最高水位	起 日 時	警戒水位
江の川	川本	8.10	6月27日 12:00	6.00
高津川	高角橋	4.59	6月27日 06:00	3.10
斐伊川	源光寺橋	3.01	6月29日 15:00	2.80
#	松江	1.23	6月29日 16:00 ~ 30日 04:00	1.20
神戸川	乙立橋	2.55	6月29日 09:00	2.00
十間川	持田橋	2.60	6月29日 06:00 ~ 09:00	2.00
平田船川	舟橋	1.40	6月29日 15:00 ~ 30日 02:00	1.00
新建川	荘原	1.95	6月29日 08:00	1.20
意宇川	出雲郷橋	2.15	6月29日 09:00 ~ 10:00	2.10

東西部出雲之40mm超雨量

(3) 毎日の降水量 S 56.6.25~30

(日界 0時、単位: mm)

観測所	日	25	26	27	28	29	30	合計
西郷		15	11	9	25	7	—	67
海士		17	×	×	×	×	×	×
鹿島		84	11	30	58	127	11	321
松江		97	14	29	67	131	14	352
出雲		95	30	34	113	139	17	428
大東		67	23	22	56	71	15	254
伯太		69	19	24	39	34	19	204
佐田		89	45	24	78	59	5	300
大田		87	64	25	75	79	3	333
掛合		73	34	27	58	38	2	232
横田		76	26	23	43	26	1	195
福光		94	97	34	68	54	3	350
赤名		79	71	36	31	40	4	261
吾妻山		98	67	51	73	42	5	336
桜江		108	99	32	43	39	6	327
川本		92	82	31	35	39	4	283
浜田		112	104	25	41	47	9	338
原山		68	54	27	28	40	6	223
瑞穂		70	56	53	30	49	10	268
三隅		86	79	30	35	53	18	301
弥栄		84	96	52	41	61	18	358
波佐		90	82	52	46	61	16	347
益田		66	81	45	26	61	28	307
匹見		62	105	102	31	58	45	403
十種峰		136	144	89	62	65	58	554
津和野		92	97	73	44	59	50	415
六日市		116	92	67	47	47	46	415

県庁
松江地区
出雲
津和野

1) 津和野、松江地区、出雲地区、松江地区、松江地区、松江地区

4. 災害対策本部設置市町村 3市 12町

松江市、玉湯町、宍道町、大東町、加茂町、木次町、三刀屋町、出雲市、平田市、斐川町、多伎町、湖陵町、大社町、金城町、津和野町

S 5.6. 7. 1 ~ 7. 4 梅雨前線による大雨

6月30日に一区切となった梅雨はおも活発で、1日は前線が島根県を北上して日本海に出た際に松江・福光・弥栄で1時間に20mmをこえる強い雨が降り、2日は一旦止んだが3日は日本海から前線が南下した。このため3日は1時間に30~50mmの強雨が広い範囲に現われて浸水やがけくずれ等の被害があった。

警戒水位を超えた河川の水位 4河川

河川名	観測所	最高水位	起日時	警戒水位
静間川	法尺橋	2.20 m	7月3日 18:00	2.10 m
神戸川	乙立橋	2.15	7月3日20:00 ~ 4日 06:00	2.00
江の川	谷住郷	7.76	7月4日 08:00	7.70
"	川本	6.29	7月4日 05:00 ~ 08:00	6.00
高津川	神田	2.89	7月4日 07:00 ~ 11:00	2.70

(3) 毎日の降水量 昭56.7.1~4

(日界 0時、単位: mm)

観測所	日	1	2	3	4	合計
西郷		11	21	2		34
海士		×	×	×	×	×
鹿島		11	20	36		67
松江		15	28	34	1	78
出雲		35	10	15	1	61
大東		40	14	31	1	86
伯太		24	18	115	1	158
佐田		34	1	58	3	96
大田		17	1	72	4	94
掛合		14	1	54	2	71
横田		22	2	71	1	96
福光		42		80	8	130
赤名		54	4	109	14	181
吾妻山		41	23	68	9	141
桜江		26		88	11	125
川本		24		113	21	158
浜田		12		21	14	47
原山		16		80	16	112
瑞穂		30		91	24	145
三隅		15		83	35	133
弥栄		39	1	123	48	211
波佐		22	3	104	41	170
益田		16		63	24	103
匹見		12		×	30	×
十種峯		8		54	21	83
津和野		8		39	26	73
六日市				×	×	×

17701)

25

S56. 6. ~~30~~ から 7. 4 にかけての梅雨前線による大雨

(単位千円)

	公 共 土 木									
	県 工 事 分									
	河 川		海 岸		砂 防		道 路		漁 港	
	カ所	金 額	カ所	金 額	カ所	金 額	カ所	金 額	カ所	金 額
松江市	52	102,799					16	19,031		
鹿島町	5	5,610					9	18,010		
島根町							3	12,524		
美保町	1	4,938					9	34,606		
東出雲町	4	4,419								
八雲村	7	19,267					4	27,163		
玉湯町	2	2,940			1	836	7	26,394		
宍道町	10	18,169					4	5,722		
八束町										
安来市	11	81,238					1	1,930		
広瀬町	8	23,450					6	8,174		
伯耆町	49	53,127					18	19,593		
大東町	11	30,043			2	6,141	15	28,284		
加茂町	11	26,956					1	493		
木次町							7	13,565		
三刀屋町	1	1,406					22	32,628		
吉田村	7	16,585					11	15,373		
掛合町							6	4,009		
頓原町	2	2,343					12	15,261		
赤来町	6	15,986					6	11,529		
仁多町	13	29,747					7	22,169		
横田町	8	11,514					11	13,079		
出雲市	39	92,461			2	17,842	13	25,369		
平田市	60	136,295					26	64,451	1	4,345
斐川町	6	19,509					1	637		
佐田町	4	10,010			6	7,785	25	34,395		
多伎町	1	3,628			4	14,187	6	7,055		
湖陵町			1	13,828						
大田町	7	17,259			1	511	10	29,289		
大田市	13	39,595					30	63,553		
温泉町	1	1,132					5	4,446		
仁摩町	8	17,798					1	9,622		
川本町	4	14,531					11	15,859		
邑智町	5	11,123					9	8,576		
大和村	2	5,425					5	10,454		
羽須美村	2	3,750					2	3,217		
瑞穂町	6	8,674					3	2,066		
石見町	5	12,849					1	1,214		
桜江町	2	4,123					6	19,449		
浜田市	9	42,095					12	20,210		
江津市	11	36,863					18	27,102		
金城町	5	8,492					8	6,708		
旭町	9	11,501					3	5,791		
弥栄村	5	5,858			1	4,181	11	10,630		
三隅町	12	37,357					20	29,971		
益田市	90	147,450			3	4,789	17	22,291		
美都町	14	10,392					7	7,158		
匹見町	47	67,316					28	37,169		
津和野町	63	149,294			6	9,853	26	26,205		
日原町	32	52,143			2	3,027	15	19,570		
柿木村	1	33,406					1	2,039		
六日市町	25	103,254					2	2,675		
計	696	1,550,120	1	13,828	28	69,152	497	846,708	1	4,345

		公 共 土 木									
		市 町 村 工 事 分									
		公 園		河 川		道 路		橋 梁		公 園・街 路	
		カ所	金 額	カ所	金 額	カ所	金 額	カ所	金 額	カ所	金 額
松江 鹿島 島根 美保 東雲 八雲 玉湯 六道 八束	市			35	27,214	69	62,688				
	町			4	4,656	11	10,432				
	町			2	1,070	3	6,710				
	町			1	287	8	17,970				
	村			6	6,801	12	32,987				
	町			2	6,129	15	22,041				
	町			14	7,276	30	25,153				
	市			14	17,931	31	229,017				
安来 広瀬	市			4	8,736	43	38,448				
	町			21	23,937	62	50,485				
大東 加茂 木次 三刀 吉田 掛合 頓原 赤来	市			16	15,611	88	89,805				
	町			1	6,800	18	48,031				
	町					17	23,932				
	村			7	3,762	27	53,122				
	町			6	10,655	3	8,247				
	町			11	20,778	28	32,460				
	町			9	20,691	21	57,969				
	町			35	66,823	21	26,280				
仁多 横田	市			9	15,975	24	25,854				
	町			19	23,156	11	7,348				
出雲 平田 斐川 佐田 多伎 湖陵 大社	市			16	14,021	63	53,356	1	285		
	市			27	37,877	60	87,174				
	町			6	10,277	19	55,027				
	町			4	3,274	15	44,585				
	町			5	4,170	42	63,940				
	町			1	937	13	9,747				
	町			6	9,412	10	24,689				
大田 温泉 摩津	市			42	52,421	207	239,315			2	1,548
	町			2	6,732	20	14,517			1	1,377
	町			5	3,563	24	16,964				
川本 邑智 大和 羽須 瑞穂 石見 桜江	町			12	7,794	22	23,880				
	村			22	30,286	49	59,049	1	2,743		
	村			10	5,207	13	12,746				
	町					14	12,751	1	3,714		
	町			4	4,072	11	9,243				
	町			5	6,119	8	7,792				
浜田 江津 金城 旭城 弥栄 三隅	市	1	995	7	6,740	39	52,421				
	市			14	107,135	60	87,756				
	町			17	22,870	9	12,499				
	村			2	1,228	14	14,994				
	町			9	24,930	17	22,456				
	町			15	40,384	43	66,981			2	11,508
益田 美都 匹見	市	1	775	21	19,353	102	89,365			2	10,817
	町			5	2,034	22	18,053				
	町			4	4,927	14	18,854				
	町										
津和野 日原 柿木 六日	町			70	63,162	60	52,258	2	4,205		
	町			15	19,583	44	40,732	1	758		
	村					5	6,424				
	市			8	8,183	6	3,019				
計	2	1,770	581	804,979	1,567	1,889,566	6	11,705	7	25,250	

小計	農地農業用施設									
	県					管				
	農地			農業用施設		海岸保全		農地		
	カ所	面積	金額	カ所	金額	カ所	金額	カ所	面積	金額
211,732			2	19,367			9	0.91	5,870	
38,708							6	1.38	4,915	
20,304							4	0.22	1,595	
53,801										
4,419							2	0.19	1,123	
86,218			2	2,356			3	0.08	1,293	
58,340							12	0.86	5,504	
56,320	11	969	4	21,668			38	1.81	16,146	
130,116							8	0.69	2,505	
78,808							1	0.03	629	
147,142			2	1,479			9	1.13	9,837	
169,884							122	5.99	47,605	
82,280			18	18,393			76	4.12	30,576	
37,497							36	2.19	17,102	
90,918							17	1.45	10,627	
50,860							5	0.42	1,914	
57,247							11	0.59	7,069	
96,264							8	0.79	4,215	
120,588							10	0.83	4,158	
93,745							5	0.34	2,929	
55,097										
203,334			9	77,592			29	0.90	11,386	
330,142			8	34,916	1	4,350	33	3.65	21,779	
85,450							6	0.50	3,703	
100,049							49	2.20	18,291	
92,980							13	0.40	3,802	
24,512							11	0.49	4,710	
81,160										
396,432			3	89,305			115	9.85	54,063	
28,204							2	0.09	806	
47,947							23	0.58	9,096	
62,064							21	1.41	6,081	
111,777			2	715			70	3.72	29,873	
33,832							8	0.48	3,233	
6,967			1	6,146			3	0.21	2,727	
27,205							14	1.02	3,041	
27,378							16	1.93	5,342	
37,483							13	0.57	5,682	
122,461							4	0.12	1,994	
258,856							6	0.42	2,020	
50,569							7	0.40	3,586	
33,514							9	0.40	3,404	
68,055							9	0.83	4,686	
186,201							2	0.06	668	
294,840							64	3.71	29,355	
37,637							21	0.36	5,425	
128,266							92	1.57	33,562	
304,977							81	5.27	38,135	
135,813							34	2.01	16,557	
41,869										
117,131							21	0.63	6,745	
5,217,423	1	969	51	271,937	1	4,350	1,153	75.94	505,364	

	団 体 営				小 計	林 道			
	農 業 用 施 設		災 害 関 連			林 道		荒 廢 溪 流	
	カ所	金 額	カ所	金 額		カ所	金 額	カ所	金 額
松江市	33	29,942			55,179	19	18,185		
鹿島町	12	32,603	1	2,033	39,551	1	1,516		
島根町	2	3,069			4,664	4	5,169		
美保関町	1	2,037			2,037				
東出雲町	15	14,434			15,557	3	2,962		
八雲村	7	11,297			14,946	2	2,281		
玉湯町	21	20,687			26,191				
六束町	90	64,103	2	3,176	106,032	7	11,425		
安来市	52	42,709	1	1,139	46,353				
広瀬町	2	2,058			2,687				
伯耆町	59	48,672			59,988				
大加茂町	207	146,488			194,093	6	6,336	1	14,300
加木次町	129	96,283			145,252				
三刀屋町	79	69,016			86,118	6	3,016	1	15,300
吉田村	57	56,905			67,532	7	5,286		
掛合町	12	19,383			21,297	1	2,858		
頓原町	21	27,069			34,138	4	2,525		
赤来町	19	27,125			31,340	3	3,640		
仁多町	13	13,858			18,016				
横田町	19	14,570			17,499				
出雲市	11	7,853			7,853				
平田市	70	53,489			142,467	25	53,904	1	57,100
斐川町	137	153,343			214,388	8	19,345		
佐田町	34	38,340			42,043				
多伎町	27	16,211			34,502	15	18,712		
湖陵社	14	19,290			23,092				
大田市	25	11,533			16,243	2	1,757		
温泉津町	3	1,610			1,6610	1	192		
仁摩町	267	263,929			407,297	1	2,808	1	19,500
川本町	4	3,971			4,777				
邑智村	7	7,371			16,467	4	2,305		
大須美村	6	4,423			10,504				
瑞穂町	37	25,421			56,009	8	7,115		
石見江	13	12,008			15,241	1	1,454		
濱田市	1	667			9,540	1	1,232		
江津市	24	20,655			23,696	3	4,842		
金城町	14	13,220			18,562				
旭町	8	8,040			13,722	7	6,409		
弥栄村	5	3,222			5,216				
三隅町	28	17,474			19,494	2	1,609		
益田市	13	8,852			12,438				
美匹見町	6	17,619			21,023				
野町	23	15,804			20,490	2	2,872		
日原町	19	16,281			16,949	14	21,656		
柿木村	56	48,034			77,389	3	4,288		
六日市町	8	8,140			13,565				
計	14	27,958			61,520	6	9,928		
	49	62,296			100,431	8	22,101		
	47	76,966			93,523	15	19,571		
	4	6,411			13,156	3	3,735		
計	824	1,712,739	4	6,348	2,501,707	192	271,034	4	106,200

治 山						小 計	農 作 物			
山腹崩壊		林地崩壊		山林施設			水 稻		豆 類	
カ所	金 額	カ所	金 額	カ所	金 額		面積	金 額	面積	金 額
		20	62,410			80,595	750	122,451	30	2,592
		3	5,640			7,156	30	4,060		
						5,169				
		1	3,280			2,962	15	2,220	3	540
		3	7,840			5,561	5	2,070	3	275
		8	40,790			7,840	30	1,445		
						52,215	23.5	7,152	2	286
							20	5,400		
1	36,900	2	11,360			48,260	150	11,026	2	304
		4	9,670			9,670	14	3,270	5	336
		23	73,790			94,426	18	3,240		
		16	73,280			73,280	185	23,000	1	250
		17	67,090			85,406				
		4	15,830			21,116	56	3,000		
		1	4,070			6,928				
		1	3,680			6,205				
		1	9,600			13,240				
		1	3,540			3,540				
		4	13,440			13,440				
		3	9,460			9,460			0.2	78
		14	34,920			145,924	600	43,218	80	6,240
		33	123,220			142,565	1,580	540,540	112	21,500
1	11,900	2	9,000			20,900	569	81,900	60	8,000
		3	4,190			22,902				
		1	3,540			5,297	25.5	1,415	1	
		3	5,240			5,432	80	26,675		
		5	12,350			34,658	80	11,661	26	2,636
		1	4,510			4,510	3.3	600		
1	24,500			2	10,100	36,905	5.2	3,374	0.07	2
		2	8,000			8,000	4.0	191		
						7,115	7.5	150		
						1,454	2.1			
						1,232				
						4,842				
		2	5,830			12,239	13.8			
1	12,500	3	14,550			28,659	50	294		
		2	3,560			3,560	0.3	200		
		3	3,470			6,342				
		3	9,960			31,616	2.5	157		
						4,288				
						9,928	3.0	1,440		
		1	3,670			25,771	153	10,980		
						19,571	11	5,860	0.25	111
						3,735	8	649		
4	85,800	190	660,780	2	10,100	1,133,914	4719.7	959,638	325.52	43,150

		農 作 物									
		野 菜		果 樹		茶		たばこ・特用作物		飼 料 作 物	
		面積	金 額	面積	金 額	面積	金 額	面積	金 額	面積	金 額
松島 鹿島 美保 東八 玉六 八	市町	11.5	10,539					1	805		
	江島根										
	関雲	2.5	2,065							3	145
	湯道	4	1,200							0.5	105
安来 広瀬 伯	市町	1.3	3,370					3.2	2,849	5	1,200
	太東	0.1	247					1	600		
大加 木三 吉掛 頓赤 仁横	大東	3	1,800	0.1	840						
	茂次										
	刀屋	0.3	270								
出平 斐佐 多湖 大	多田	1.3	2,250								
	雲市	92	158,410	70	126,000			10	10,200	70	4,200
田川 田田 伎陵 社	雲市	7.96	60,000					5	6,120	2	390
	田川	29	81,200	17	19,890			16	20,400	70	10,500
	田田			0.7	455						
大温 仁川 色大 羽瑞 石桜	大田	1.8	2,100	90	90,000			15	5,418		
	泉津	15	7,455	0.3	900					27	4,941
川本 智和 須美 穂見 江	摩本	0.03	108								
	智和	2	140								
	須美	0.05									
浜江 金城 旭弥 三	瑞見	2.0	100								
	江津			1	1,080			3.3	1,840		
益美 匹	田都									0.1	23
	都見	30	12,900								
津和 日原 柿木 六日	野原	1.5	9,600			0.41	3,280				
	木村	0.2	2,000								
計		208.54	359,254	179.1	239,165	3.71	5,120	87.2	87,392	177.7	21,504

農作物										小計
桑		花卉		その他農作物		果樹樹体		農業用施設(個人)		
面積	金額	面積	金額	面積	金額	面積	金額	件数	金額	
						0.6	2,500			136,387 6,560
		11	6,980							4,825 3,690 1,445 7,543 56,880
		0.3	1,440	1	5,000					23,749 2,287 3,606
2	200	0.1	190			0.1	312	5	2,881	5,230 27,483 3,270
										2,328
30	8,000			15	9,300					365,568 ✓ 632,550 ✓ 229,010 ✓
				2	4,000					1,870 26,675 139,518
				15	7,120					27,593
										600 3,484
30	230									561 250
0.7	100									2,640
21.3	700									1,614
0.6	240									200 157
0.04	30	0.3	200	0.7	267					14,860
				0.1	3					10,980 18,854 2,000 649
57.64	9,500	11.7	8,810	33.8	25,690	0.7	2,812	5	2,881	1,764,916

	水産施設				林産施設		教育施設			商 鉦
	漁 具		漁 船		組合数	金 額	事項	件数	金 額	施 設
	経営体	金 額	経営体	金 額						金 額
松江市 鹿島根町 美保町 東雲村 八雲村 玉湯町 六道町 八束町 安来市 広瀬町 伯耆町							敷地	高1.他1	11,793	5,500
大加木三吉掛頓赤仁横出平斐佐多湖大							敷地	⊙小1	2,564	
大温仁川邑大羽瑞石桜							敷地	⊙高1	1,172	
大温仁川邑大羽瑞石桜							敷地	⊙高1	4,711	9,500
大温仁川邑大羽瑞石桜	3	1,000	3	10,500	1	9,250	敷地	⊙中1	6,742	52,000
大温仁川邑大羽瑞石桜							敷地	⊙小1	11,019	900
大温仁川邑大羽瑞石桜										
大温仁川邑大羽瑞石桜			2	800						
大温仁川邑大羽瑞石桜										15,000
大温仁川邑大羽瑞石桜										300
大温仁川邑大羽瑞石桜			13	1,300			敷地	⊙中1	2,466	
大温仁川邑大羽瑞石桜										
大温仁川邑大羽瑞石桜	3	1,000	18	12,600	2	10,800			40,467	86,200
計	3	1,000	18	12,600	2	10,800			40,467	86,200

工 業	公 營 企 業					住 家					
	商 品	施 設	廢 棄 物		全 壞			半 壞			
			金 額	事 項	件 数	金 額	棟	人 員	金 額	棟	人 員
20,200	簡易水道	1	3,950	1	3,484				2	7	20,000
						1	3	4,000			
									1	3	5,000
305,000	廢棄物處理	1	3,802	1	519				2	9	3,000
				1	428						
						1	1	8,000	2	8	7,000
325,200		2	7,752	3	4,431	2	4	12,000	7	27	35,000

	住 家								
	破 損			床 上 浸 水			床 下 浸 水		
	棟	人員	金 額	棟	人員	金 額	棟	人員	金 額
松島市	3	10	5,000	69	267	10,700	850	2,720	850
	3	16	5,500	1	4	100	10	34	1,000
江島町									
				1	6	300	21	89	
根雲町							4	17	
	2	6	10,000						
美保町									
							1	6	100
東八雲村							2	5	
	1	7	100						
玉六東市									
							7	21	
八坂市							4	10	
	1	4	50						
安広市									
	2	10	180						
伯太町									
大加東町	4	14	270						
	1	1	100						
三刀屋町									
吉田村									
掛合町									
赤来町									
仁多町									
横出市	3	11	1,800	6	21	4,800	310	1,085	9,300
	2	10	500	287	1,089	86,100	792	3,168	47,520
平川市							6	29	500
	1	8	1,000						
佐田町									
多伎町									
							3	15	
大社町							15	50	
				2	3		4	11	
大田津市									
							5	21	100
温泉町									
仁本町									
							1	1	
川智村									
大須美村									
	2	8	50						
瑞穂町									
	1	3	300						
石見市									
浜江市	1	1	70	1	1	60	14	32	140
							8	19	500
金城村									
旭栄町									
三隅市							51	153	1,700
							1	1	
益美町									
	3	6	1,000				21	57	1,200
和野町									
津和野町									
				5	18	-	58	189	
日柿村							9	30	900
計	30	115	25,920	372	1,407	102,060	2,197	7,763	63,810

総計 232,790

民 有 非 住 家								小 計	合 計	人 的	
全 壞		半 壞		破 損		浸 水				重 傷	輕 傷
棟	金 額	棟	金 額	棟	金 額	棟	金 額				
						35	50	16,600	545,420		1
						1		6,600	98,575		
						1			30,137		
				1	30			330	56,168		
				1	100			30,100	57,863		
									110,415		
				1	700			700	94,516		
				1	300			400	225,540		
								100	56,980		
								50	248,528		
				3	250			430	84,212		
						2	-		220,406		
1	1,000							5,000	468,633	1	
								270	331,129		
								100	209,121		
									184,008		
									79,085		
									97,590		
									140,844		
									142,174		
								5,000	129,684		
									74,738		
1	3,311	1	300			1	400	19,911	904,986		
						191	5,730	139,850	1,836,715		
		1	1,000			1	100	5,600	383,003		
									157,453		
									117,942		
									83,746		
									228,620		
									865,980		
									38,091		
1	100					1	50	15,250	120,053		
									81,929		
									175,151		
									50,527		
									17,739		
								50	55,793		
								300	46,240		
									66,084		
						11	270	540	128,217		
								500	324,123		
									63,007		
									58,297		
									94,887		
									235,223		
						7	600	2,300	382,583		
		1	500					1,500	52,702		
						6	200	1,400	215,974		
						7	-		442,159		
						3	150	1,050	268,811		
									43,869		
									134,671		
3	4,411	3	1,800	7	1,380	267	7,550	253,931	11,360,341	1	1

非住家 15.14/

S56. 7. 13～7. 15 大 雨

梅雨末期の雷雨、この3日間は毎日午後になって雷雨が発生し、川本・大東などで雨量が100mmを超えた。3日間の総雨量は大東119mm、川本114mm、伯太102mm、掛合80mm、横田74mmであった。

市町村	公 共 土 木									
	県 工 事 分				市 町 村 工 事 分					
	河 川		道 路		河 川		道 路		橋 梁	
	カ所	金 額	カ所	金 額	カ所	金 額	カ所	金 額	カ所	金 額
東出雲町	3	6,590					4	3,170		
八雲村					1	1,170	1	439		
安来市	4	8,525								
広瀬町			6	6,749	4	8,044	7	5,646		
伯太町	2	1,968	6	6,619	5	4,572	8	7,121		
大東町	4	10,506	17	27,102	6	3,012	43	31,005		
加茂町	2	50,755	2	3,064						
木次町	12	11,578	10	10,485	4	4,220	20	25,663		
三刀屋町			3	4,041			1	702		
吉田村			11	21,963	3	4,986				
掛合町			2	1,189			2	1,383		
仁多町	3	4,785	3	5,784	1	2,076	17	18,332	1	3,552
横田町	1	1,752	2	1,888						
川本町			1	908	1	348	6	4,876		
邑智町	1	2,143	1	1,054	1	291	1	1,135		
計	32	98,602	64	90,846	26	28,719	110	99,472	1	3,552

S56. 8. 4 大 雨

日本海から南下した寒冷前線のため、県下全般に雨が降り、佐田・掛合・波佐等で雷を伴う強雨が現われた。

市町村	公 共 土 木								計
	県 工 事 分				市 町 村 工 事 分				
	河 川		道 路		河 川		道 路		
	カ所	金 額	カ所	金 額	カ所	金 額	カ所	金 額	
掛合町	1	834			6	7,468	3	1,358	9,660
佐田町			1	493			1	1,895	2,388
計	1	834	1	493	6	7,468	4	3,253	12,048

警戒水位を超えた河川の水位

河川名	観測所	最高水位	起 日 時	警戒水位
赤 川	神 田 橋	2.00	7月13日 17:00	1.82
阿 用 川	中 岡 橋	1.50	7月13日 17:00~19:00	1.30

小 計	農 作 物				教 育 施 設			合 計
	水 稻		豆 類		事項	件数	金 額	
	面積	金 額	面積	金 額				
9,760							9,760	
1,609							1,609	
8,525							8,525	
20,439							20,439	
20,280							20,280	
71,625	30	9,360	5	504			81,489	
53,819							53,819	
51,946							51,946	
4,743							4,743	
26,949							26,949	
2,572							2,572	
34,529							34,529	
3,640							3,640	
6,132					敷地	⊙1	7,014	
4,623							4,623	
321,191	30	9,360	5	504		1	7,014	338,069

S56. 9. 25~9. 26 大雨風浪

山陰を通過した低気圧によるもので、この低気圧は台風20号が温帯低気圧に衰えたものであるだけに、通過経路に近い隠岐で風雨ともに強かった。両日の雨量は西郷の190mmを筆頭に海士・波佐・弥栄で100mmをこえている。また、西郷では25日にSW1 2.2 m/s、26日にWNW 1 2.7 m/sの強風が吹いた。

	公 共 土 木						小 計	農地・農業用施設 (団体営)				林 道 (砕体)		
	県 工 事 分			市町村工事分				農 地		農業用施設				
	河 川		道 路		道 路			カ所	面積	金 額	カ所	金 額	カ所	金 額
	カ所	金 額	カ所	金 額	カ所	金 額								
西郷町	3	9,083	4	3,658			12,741					1	1,061	
布施村	1	4,997					4,997					2	1,399	
五箇村	7	10,201			1	7,774	17,975	7	1.08	2,387	3	3,368		
都万村			4	7,782			7,782							
計	11	24,281	8	11,440	1	7,774	43,495	7	1.08	2,387	3	3,368	3	2,460

警戒水位を超えた河川の水位

河川名	観測所	最高水位	起 日 時	警戒水位
八尾川	八郎橋	2.00	9月26日08:00~09:00	2.00
都万川	西新橋	1.70	9月26日08:00~09:00	1.50

S56. 10. 23~10. 24 風浪

23日には日本付近の気圧配置は次第に冬型となり、やや強い寒気を伴う風が強く吹いた。風の最大は松江W16.8 m/s、浜田WSW15.7 m/sとなった。

	港 湾 施 設	
	海 岸	
	カ 所	金 額
市町村		
江津市	1	24,031

S56. 12. 2 風浪

12月早々強い冬型となり、2日か中心に風雪が強まった。風の最大は松江W14.6 m/s(1日) 浜田NNE13.2 m/s(2日)となった。

	水 産 施 設	
	漁 船	
	経 営 体	金 額
市町村		
平田市	33	4,730

農 作 物										小 計	教 育 施 設			合 計
水 稻		その他の穀物		豆 類		果樹樹体		農業用施設(個人)			事項	件数	金 額	
面積	金額	面積	金額	面積	金額	面積	金額	件数	金 額					
		7.0	680	1.0	180			111	2,242	3,102	敷地	① 1	4,148	21,052
														6,396
0.02	45	2.0	99	17.5	1,680	3	265			2,089				25,819
														7,782
0.02	45	9.0	779	18.5	1,860	3	265	111	2,242	5,191		1	4,148	61,049

S56. 12. 14 ~ 12. 15 大雪

14日夜から15日にかけて、日本付近はやや強い冬型となり全般に雪となった。瑞穂60cm、赤名51cmなど山間部を中心にかなりの積雪となった。

市町村	農業用施設(個人)	
	件数	金 額
掛 合 町	1	700

昭和56年発生 県単独災害工事費内訳

管轄部局	6/25~6/30 梅雨前線		7/1~7/4 梅雨前線		7/13~7/15 豪雨		計	
	カ所	金 額	カ所	金 額	カ所	金 額	カ所	金 額
松 江	2	278			3	442	5	720
木 次	5	685			6	555	11	1,240
仁 多					4	550	4	550
出 雲	9	1,170					9	1,170
大 田	7	720					7	720
浜 田	10	722	2	108	1	60	13	890
津 和 野	6	520					6	520
計	39	4,095	2	108	14	1,607	55	5,810

56 19
55 19
54 25

海保
18

本年 20 件 15.

美保航空基地, 美保基地 → 蔵船

57 7件

6. 緊急患者輸送要請状況

月 日	時 間	項 目	要 請 先	内 容
1月31日	12:10 ~ 13:40	緊急患者輸送 頸椎損傷・左 頬部嵌骨骨折 (自動車修理 作業中) 19才 男	第8管区海上保安本部 (美保航空基地)	隠岐郡西ノ島町黒木小学 校→美保航空基地 患者、医師、付添1人 B-212型中型ヘリコプター
2月28日 (=)	10:15 ~ 11:55	緊急患者輸送 脳内出血 ✓ 16才 男	第8管区海上保安本部 (美保航空基地)	隠岐郡海士町島前高校 →美保航空基地 患者、医師、看護婦 B-212型中型ヘリコプター
3月9日 (=)	16:15 ~ 17:50	緊急患者輸送 突発性血漿板 減少性紫斑病 35才 女 ✓	第8管区海上保安本部 (美保航空基地)	隠岐空港→美保航空基地 患者、医師、付添1人 B-212型中型ヘリコプター
3月23日 (=)	08:50 ~ 10:40	緊急患者輸送 くも膜下出血 64才 女 ✓	第8管区海上保安本部 (美保航空基地)	隠岐空港→出雲空港 患者、医師、付添1人 B-212型中型ヘリコプター
3月31日	07:05 ~ 08:55	緊急患者輸送 十二指腸潰瘍 穿孔 ✓ 69才 男	第8管区海上保安本部 (美保航空基地)	隠岐郡海士町島前高校 →美保航空基地 患者、医師、付添1人 B-212型中型ヘリコプター
5月13日	15:25 ~ 17:25	緊急患者輸送 呼吸障害(極 小未熟児) ✓ 0才 男	第8管区海上保安本部 (美保航空基地)	隠岐空港→出雲空港 患者、看護婦、付添1人 B-212型中型ヘリコプター
6月5日	20:00 ~ 21:50	緊急患者輸送 左そけい部へ ルニア嵌屯 0才 男 ✓	第8管区海上保安本部 (美保航空基地)	隠岐空港→出雲空港 患者、医師、付添1人 B-212型中型ヘリコプター

災害応対要綱、人命救助の要請 船舶の医療対策の一環として

月 日	時 間	項 目	要 請 先	内 容
8 6月14日	01:20 ~ 05:45	緊急患者輸送 心筋こう塞 65才女 ✓	第8管区海上保安本部 (美保航空基地)	隠岐郡海士町島前高校 →美保航空基地 B-212型中型ヘリコプター
9 6月20日	10:50 ~ 12:30	緊急患者輸送 脳出血 39才男 ✓	第8管区海上保安本部 (美保航空基地)	隠岐空港→松江総合運動 公園補助競技場 患者、医師、付添1人 B-212型中型ヘリコプター
10 7月15日	10:45 ~ 12:40	緊急患者輸送 脳血管障害 33才男 ✓	第8管区海上保安本部 (美保航空基地)	隠岐空港→松江総合運動 公園補助競技場 患者、医師、付添1人 B-212型中型ヘリコプター
11 7月29日	21:15 ~ 23:20	緊急患者輸送 右前腕開放骨 折 53才女 ✓	第8管区海上保安本部 (美保航空基地)	隠岐空港→出雲空港 患者、看護婦 B-212型中型ヘリコプター
12 9月14日	10:25 ~ 12:05	緊急患者輸送 頭蓋骨骨折 61才男 ✓	第8管区海上保安本部 (美保航空基地)	隠岐空港→松江総合運動 公園補助競技場 患者、看護婦、付添1人 B-212型中型ヘリコプター
13 9月22日	15:00 ~ 16:30	緊急患者輸送 脳出血 47才女 ✓	航空自衛隊輸送航空団 (美保基地)	隠岐空港→航空自衛隊美 保基地 患者、医師、付添1人 C-1A ジェット機
14 9月30日	11:45 ~ 14:45	緊急患者輸送 脳血管障害 60才女 ✓	第8管区海上保安本部 (美保航空基地)	隠岐空港→松江総合運動 公園補助競技場 患者、医師、付添1人 B-212型中型ヘリコプター
15 10月1日	10:30 ~ 11:40	緊急患者輸送 頭蓋内出血 (左官作業中 の転落事故) 33才男 ✓	第8管区海上保安本部 (美保航空基地)	隠岐空港→松江総合運動 公園補助競技場 患者、医師、付添1人 B-212型中型ヘリコプター

月 日	時 間	項 目	要 請 先	内 容
16 10月30日	08:45 ~ 10:30	緊急患者輸送 脳出血 47才男	第8管区海上保安本部 (美保航空基地)	隠岐空港→松江総合運動公園補助競技場 患者、医師、付添1人 B-212型中型ヘリコプター
17 11月6日	14:10 ~ 16:00	緊急患者輸送 腸閉塞 77才女	第8管区海上保安本部 (美保航空基地)	隠岐空港→出雲空港 患者、医師、付添1人 B-212型中型ヘリコプター
18 12月9日	13:10 ~ 14:35	緊急患者輸送 腸閉塞 66才男	第8管区海上保安本部 (美保航空基地)	隠岐郡海士町島前高校→松江市総合運動公園補助競技場 患者、医師、付添1人 B-212型中型ヘリコプター
19 12月31日	14:55 ~ 17:15	緊急患者輸送 両下肢熱傷 8才女	第8管区海上保安本部 (美保航空基地)	隠岐空港→出雲空港 患者、医師、付添1人 B-212型中型ヘリコプター

7. 自衛隊に対する災害派遣要請状況

日	時	項 目	要 請 先	内 容
昭和56年2月28日 15時10分 ~ 昭和56年3月2日 14時30分		緊急給水活動	陸上自衛隊 出雲駐屯地司令	異常低温による断水に対する水道水の運搬 島根医科大学附属病院と来原水源地との間 2/28 6t 3/18t 3/2 24t 給水タンク車 2台 2台 3台 人 員 6人 6人 6人

8. そ の 他

- 3月18日 島根県防災会議幹事会
- 3月18日 島根県原子力防災計画(案)説明会
- 6月5日 島根県水防協議会
- 6月12日 第6回島根県総合防災訓練 於川本町
- 6月30日 島根県防災会議委員会

地域気象観測所

