

昭和 55 年

● 災 害 年 報

島 根 県



# 目 次

1. 昭和55年の気象概況	1
2. 昭和55年発生災害被害額一覧	6
(1) 災害別	6
(2) 災害種別・市町村別	8
3. 昭和55年中の気象予報警報発表状況	14
4. 災害ごとの気象概況及び被害状況	23
5. 航空機による災害派遣要請状況	79
6. その他	81

# 1. 昭和55年の気象概況

この年、特筆される現象は冷夏である。6月下旬から本格的になった梅雨が、7月21日に明けた後もほとんど夏空は現われず、8月いっぱい梅雨の延長のような天気が続いた。低温と日照不足の状況を平年と比較すると付表のよう  
 で、特に8月は平均気温で3℃も下回り、日照時間は30～40%という少なさである。これは、例年ならば日本列島をおおう大平洋高気圧が弱くて後退してしまったため、このためか7～8月には台風の接近はなく、9月と10月に各1個が襲来しただけであった。台風による大きな被害はなかったが、10月下旬には日本海で発達した低気圧による強風と高波で、隠岐島の漁船が大きな被害を蒙った。

昭和55年冷夏の平年との比較 ( )が平年

		7 月	8 月
平均気温 (℃)	松江	23.0 (25.2)	23.4 (26.6)
	浜田	23.1 (25.0)	23.3 (26.2)
	西郷	21.8 (24.1)	22.6 (25.8)
最高気温 30℃以上 の日数	松江	4 (16)	2 (22)
	浜田	1 (10)	1 (17)
	西郷	0 (9)	0 (16)
日照時間 (hr)	松江	105.3 (198.7)	90.1 (244.8)
	浜田	102.6 (201.0)	80.2 (251.8)
	西郷	120.3 (194.9)	103.3 (247.2)

昭和54年の暮れから55年はじめにかけては、温暖でおだやかな正月を迎えたのであるが、12月末には厳しい寒さに見舞われ、中国山地の各地はもちろん平地でも大雪が降った。

## 月別の気象概況

### 冬型の気圧配置が強く、寒さがきびしい（1月）

1月に入ってからこれまでの暖冬傾向が一変し、時々冬型の気圧配置が強まって雪の降る日が多くなった。4日頃までは割合暖かい日が続いたが5日に冬型の気圧配置になってから最低気温も時々氷点下となり、寒さがきびしくなった。中でも17日は冬型が強く、最低気温が松江で $-4.2^{\circ}\text{C}$ 、浜田で $-3.9^{\circ}\text{C}$ 、西郷で $-4.3^{\circ}\text{C}$ となり、山間部で $-7.7^{\circ}\text{C}$ （赤名）、 $-7.4^{\circ}\text{C}$ （横田）ときびしい寒さだった。積雪も平野部で10cm内外、山間部では60～90cmもあった。下旬の中頃一時冬型がゆるみ気温もあがったが、月末になって再び強くなった。季節風も強い日が多く、特に7日は台風並であった。

月平均気温は寒暖の差は大きかったがほぼ平年並となった。日照時間も大体平年並になり、降水量は浜田でやや多かったが、松江と西郷は平年並だった。

### 前半冬型、後半春めく、記録的な少雨（2月）

この月の前半は時々冬型の気圧配置が強まり、気温が低く雪が降った。後半は大陸の高気圧も弱く時には移動性高気圧となり本邦をおおうこともあって春めいた天気が多かった。ことに2.2日～2.5日はこの頃にしてはめずらしい好天気が続いた。前半の降雪は平野部では少なかったが山間部の多い所では2.0cm～3.0cmあった。積雪は100cm（赤名）、85cm（瑞穂）に達した。（共に6日）このように前半と後半の天気は対照的であった。

月の平均気温は松江で $0.8^{\circ}\text{C}$ 、浜田で $1.2^{\circ}\text{C}$ 、西郷で $1.4^{\circ}\text{C}$ 夫々平年より低くなった。日照時間はおおむね平年並となったが、降水量は平年比が松江で22%、浜田で32%、西郷で35%とかなり少なかった。

この少雨は2月としては松江、浜田、西郷の各気象官署共開設以来の少雨記録であった。

### 順調に春めく（3月）

この月は比較的晴れることが多かったが低気圧の影響で荒れる日もあった。しかし異常気象と云える程のこともなく次第に春の気配が濃くなった。移動性高気圧が北偏して通ることが多かったので肌寒い日も多かったが、月平均気温は松江と浜田はほぼ平年並、西郷で $-0.7^{\circ}\text{C}$ とやや低かった。日照時間は多少多目ながら平年並だった。降水量は平年比が松江で128%、浜田で179%と多く、西郷では107%とほぼ平年並となった。

### 気温の変動が大きい（4月）

この月の上、下旬は比較的晴天の日が多かったが中旬は天気の悪い日が多かった。

5～6日にかけてと2.7日は発達した低気圧が日本海を通り風が強かった。また1.9日は非常に発達した低気圧が中国東北区を通ったため、西日本では2.2日～2.3日にかけて黄砂が観測され

た。雨は5～6日にかけては多かったが、その他の日は多くても10mm内外であった。

気温は変動が大きく4～6日と19日は高温、14～17日は甚だしい低温で3～4日の間に日平均気温が13℃も違ったりした。しかし月平均気温は松江で0.8℃、浜田で0.6℃、西郷で1.3℃とやや低いにとどまった。日照時間はほぼ平年並となり、降水量も平年並だった。

### 中、下旬に大雨(5月)

天気はおおむね周期的に変化した。雨の日は割合少なかったが1回に降る量が多く月計では多くなった。降水量の多かったのは15日と21日及び25～26日だったが、25日～26日は大雨となり25日は西郷で114mm、海士で121mmも降った。このため隠岐島の一部でがけ崩れがあった。また上旬と中旬には一時低温となり山間部でおそ霜の発生した所があった。

平均気温と日照時間はほぼ平年並となったが降水量は平年比が松江が171%、浜田が175%、西郷では219%とかなり多かった。

### 早い梅雨入り(6月)

本年は平年(6月9日)より一週間も早く梅雨に入ったが、高気圧におおわれることも多く梅雨前線も時々不明瞭になったりしてあまり梅雨らしい天気にはならなかった。時々天気の崩れがあったがほとんど日本海を通った低気圧とそれに伴う前線によるものであった。月末頃になってオホーツク海に高気圧があらわれて定着気味になり、梅雨らしい天気になった。

気温は一時低い日もあったがおおむね高目の日が多く、月平均気温は各地共1℃前後高くなった。日照時間は松江と浜田は平年より少なくなったが西郷ではほぼ平年並だった。降水量は平年比が松江で61%、浜田で47%、西郷で49%と全般に少なかった。

### 低温と日照不足(7月)

この月は全般に曇雨天の日が多く、これによる低温と日照不足が目立った。

中旬末から下旬の初めにかけて一時大太平洋高気圧が強まり、夏型の天気になったがその他の日は雲が多く、時には大雨の降る不順な天気が多かった。特に11日は県東部を中心に大雨が降り、以前からの雨続きもあって地盤のゆるみ等から崖崩れや道路損傷等の被害があり、また農作物にもかなりの被害があった。21日に平年(7月18日)より3日遅れて梅雨明けとなったが、一時的に夏型となっただけで23日には上空に寒気が入り、また前線が停滞したりして月末まですっきりした天気はなかった。このため多雨、低温及び日照不足となり農作物への悪影響が懸念されている。7月中の松江、浜田、西郷における各地の平年比は次表のとおりである。また5日～11日の一連の雨については異常気象速報にまとめてある。

7月の気象要素の平年比

	松 江	浜 田	西 郷
平均気温	23.0℃ (2.2℃低い)	23.1℃ (1.9℃低い)	21.8℃ (2.3℃低い)
最高気温30℃以上の日	4 日	1 日	なし
日照時間	105.3 h (53%)	102.6 h (51%)	120.3 h (62%)
降水量	415.5 mm (164%)	449.0 mm (189%)	429.0 mm (212%)

低温と日照不足、下旬に大雨(8月)

7月に続いて不順な天候が多く、低温と日照不足による農業関係の被害が更に深刻になった。加えて月末頃に大雨が降ったため各地で被害が出るなど異常気象が目立った月だった。

これは例年より太平洋高気圧の勢力が弱く、北の方ではオホーツク海に高気圧が居座り日本付近は気圧の谷になりやすかったため、前線や低気圧が次々と西日本を通りほとんど毎日のように雨が降った。月末頃の大雨は湿気を大量に含んだ台風12号が台湾付近に上陸したので日本付近にあった前線が刺戟されて活動が活発となったためである。各気象要素と平年比は下表のとおりである。

8月の気象要素と平年比

	松 江	浜 田	西 郷	備 考
月平均気温	23.4℃ (3.2℃低い)	23.3℃ (2.9℃低い)	22.6℃ (3.2℃低い)	各官署共低温極値第1位
最高気温が30℃以上の日	2 日	1 日	なし	
日照時間	90.1h (37%)	80.2h (32%)	103.3 h (42%)	各官署共寡少日照極値第1位
降水量	354.0mm(241%)	498.5mm(474%)	185.0 mm(153%)	松江第2位、浜田第1位 西郷第5位以内に入らず。

低温と少雨(9月)

9月に入ってから、わりあい安定したさわやかな天気があらわれるようになった。しかし気温は引き続き低温傾向であった。上、中旬の各前半と下旬の後半は高気圧におおわれて、秋晴れの日が多く、その他の日はぐずついた日が多かった。雨の日が多かった割には降水量が少なく、月の少雨記録が松江で開設以来第1位だった。(浜田5位に入らず、西郷は第2位)。

11日、台風13号が九州南部から山口県をへて日本海に抜けたので、島根県は全般に風が強く、屋根が飛ぶなどの被害が一部であった。またこの台風のため山陰沿岸ではフェーン現象となり、松江と西郷では今年の最高気温が出た。(浜田は本年第2位)。雨は西部で多少まとまって降ったが、全般に少なかった。9月の各要素と平年比は下表のとおりである。

9月の気象要素と平年比

	松江	浜田	西郷	備考
平均気温	20.9℃ (1.2℃ 低い)	21.0℃ (1.2℃ 低い)	20.2℃ (1.4℃ 低い)	
日照時間	150.1h (93%)	176.3h(105%)	200.1h(121%)	
降水量	62.5mm (23%)	97.0mm (39%)	67.0mm (27%)	松江開設以来第1位、西郷第2位、浜田5位以内に入らず。

台風の大雨、低気圧の強風(10月)

13日から14日にかけて台風19号が西日本の南海上を通り、島根県では東部を中心に大雨が降った。13日の日降水量が鹿島、松江、出雲、大東で100mmを越え、西部は大体50mm前後だった。また25日は台風並みに発達した低気圧が日本海北部を東進したので27日にかけて強風が吹き船舶を中心に被害も出た。また夜間晴天になった翌朝はしばしば東部で濃霧が発生した。その他の日はおおむね周期的に変化した。日々の気温変動はかなり大きいこともあったが月平均気温は久し振りに平年並になった。日照時間はやや少な目だったが降水量は平年比が松江と西郷が共に157%、浜田が140%とやや多かった。

周期的な天気変化(11月)

12日から13日にかけてと、21日は発達した低気圧のため強い風が吹き、21日は一時大雨も降った。また中旬後半にはめずらしく一週間も晴天が続いた。その他の日は割合周期的に変わり天気が崩れても小さいものであった。これは大陸の高気圧が発達せず、しばしば移動性となって日本付近をおおったり、また冬型の気圧配置になっても永続しなかったためである。

平均気温はほぼ平年並で、日照時間は平年の120%から130%位でやや多かった。降水量は平年比が松江は87%、西郷は80%とやや少目で、浜田は101%で平年並だった。

寒さきびしく、月末大雪(12月)

この月はほとんど冬型の気圧配置で経過し、わりあい周期的に強まったり弱まったりして不順な天気が多かった。冬型が強まっても上旬と中旬は平野部ではまだ雨の降ることが多かったが、下旬は寒波が一層きびしくなり雪の降ることが多かった。特に月末頃は例年になく冬型が強まり、東部や隠岐島では大雪が降り、松江と西郷では従来の12月の積雪記録を更新した。気温は低い日が多く、月平均気温は松江と浜田が1.8℃、西郷が2.3℃も平年より低かった。日照時間は大体60~80%で少なく、降水量はまちまちで平年比が松江で140%、西郷で143%と多かったが、浜田では71%と逆に少なかった。

## 2. 昭和55年発生

### (1) 災害別

区分 災害名及び発生日	公共土木	農林水産施設		農林水産	
		農地 農業用施設	林道・治山	農作物 農業施設	林産物
冬 期 波 浪 (1月7日)	8,016				
大 雪 (1月17日~20日)				2,700	
冬 期 風 浪 (1月30日~2月3日)	107,941				
融 雪 (2月23日~29日)	18,828				
地 す べ り (3月8日)	8,477				
強 風 (4月5日~6日)				1,250	
強 風 (4月19日~20日)				25,360	
霜 (4月24日~26日5月2日7日)				296,424	
強 風 (4月27日)				5,357	
大 雨 (5月20日~21日)	445,832	18,639		8,440	
隠岐地方の大 雨 (5月25日)	52,012	17,479	7,031	6,486	
梅雨前線による大 雨 (7月5日~11日)	1,605,741	610,359	840,458	349,009	
大 雨 (7月18日~19日)	104,909	12,846			
大 雨 (7月23日~30日)	267,716	117,212	10,270	6,635	
異常低温と日照不足 (7月~8月)				12,398,748	41,649
前線による大 雨 (8月26日~31日)	7,292,893	2,232,860	1,811,641	1,344,516	
台 風 13 号 (9月11日)	31,357			949,894	
台 風 19 号 (10月12日~14日)	102,828	12,091		27,157	
日本海低気圧による強風と高波 (10月25日~26日)	1,317,489			636,499	
大 雨 (11月21日~22日)	12,359				
計	11,376,398	3,021,486	2,669,400	16,058,475	41,649



災害被害額一覽表

物	教育施設	社会福祉施設	商工	公企業	公共建物	住家	非住家	計	
水産物								8,016	
水産施設								2,700	
								107,941	
								18,828	
								8,477	
								1,250	
								25,360	
								296,424	
								5,357	
								472,911	
						20		83,028	
	977	4,651			2,050	16,350	830	3,430,425	
						10,000		127,755	
	4,505				1,400	20,920	60	428,718	
								12,440,397	
	29,221	419	84,900	2,050	32,300	211,240	32,285	13,074,325	
	4,968				1,300			987,519	
								142,076	
	395,576	2,832				9,470	7,705	2,369,571	
								12,359	
	395,576	42,503	5,070	84,900	2,050	37,050	268,000	40,880	34,043,437

(2) 災害種別、市町村別

	公 共 土 木									
	河 川		砂 防		道 路		橋 梁		港 湾	
	カ所	金 額	カ所	金 額	カ所	金 額	カ所	金 額	カ所	金 額
松江市	61	128,884			85	90,558	1	3,640		
鹿島町	6	11,980			20	57,849				
島根町	2	1,106			9	100,007				
美保町	1	1,478			20	38,421				
東出雲町	5	3,538			2	1,595				
八雲村	7	9,856			22	124,682				
玉湯町	1	393			21	18,512				
穴東町	8	9,709			12	5,864				
安来市	14	20,864			17	11,587				
広瀬町	18	22,340			54	43,361				
伯耆町	6	7,487			22	18,286				
大加茂町	27	28,639	1	884	153	130,536				
木次町	10	45,940			21	23,990				
三刀屋町	3	3,685			55	253,071	1	3,332		
吉田村	19	27,654			88	123,620				
掛合町	8	10,064			30	99,854	1	9,524		
頓原町	38	86,558			49	59,743				
赤来町	43	90,894			19	37,615				
仁多町	42	42,741	1	1,020	50	103,215				
横出町	57	63,907			110	150,279				
斐川市	47	115,722	3	6,149	47	57,241				
佐田町	92	247,802			107	87,559				
多田市	10	15,390			116	291,398				
湖田町	10	23,073	2	10,707	14	10,634				
大田町	3	5,097			43	77,068			2	36,265
大津社町	4	62,970	5	69,596	30	336,757			5	13,618
温泉町	4	3,749			6	9,534				
仁川町	31	56,438			192	173,029	1	2,367		
本智和村	9	14,386			52	56,165			1	3,043
大羽村	8	11,305			16	19,400				
瑞穂村	34	67,300			93	175,234				
石見江田市	30	54,232			75	132,504				
津城市	19	15,733			50	73,285				
旭弥三	13	20,607			38	67,626				
三益美町	19	23,595			34	24,330	1	2,366		
匹津和野町	35	35,148			47	54,615				
日原村	41	108,243			100	192,641				
柿木市	25	168,507	2	11,281	171	211,084				
西布五都海西知	16	48,698	1	4,011	145	169,272			9	300,181
都海西知	39	72,526			110	162,531				
西布五都海西知	14	13,001			67	87,187				
西布五都海西知	20	141,912	1	7,755	63	90,189				
西布五都海西知	80	150,924			177	327,796	1	3,687		
西布五都海西知	300	789,138	11	19,432	479	550,288	3	25,804	2	20,547
西布五都海西知	37	30,620	6	7,804	97	124,900				
西布五都海西知	37	929,924	2	785	84	181,131	1	4,635		
西布五都海西知	202	487,515	40	46,878	206	238,900	2	5,414		
西布五都海西知	69	133,241	9	11,961	126	234,737	1	5,150		
西布五都海西知	2	6,333			3	2,666				
西布五都海西知	8	5,844			5	3,665				
西布五都海西知	12	43,792			11	24,572				
西布五都海西知	4	18,390	1	1,141	2	4,277				
西布五都海西知	5	8,687			4	6,575			2	53,881
西布五都海西知	3	6,051			7	13,638			4	102,203
西布五都海西知	3	10,794	2	1,923	11	27,980			1	2,238
西布五都海西知	9	51,797	1	1,255	4	22,023				
西布五都海西知	3	8,319			11	10,449				
西布五都海西知	1,681	3,816,939	88	202,582	3,720	5,838,814	13	65,919	26	531,976

等 額	公 共 土 木				農 地 ・ 農 業 用 施 設						
	漁 港		公 園		小 計	農 地			農 業 用 施 設		小 計
	力 所	金 額	力 所	金 額		力 所	面 積	金 額	力 所	金 額	
				223,082	2	0.29	695	19	67,465	68,160	
				77,324				10	5,532	5,532	
				107,532	1	0.06	592	3	1,795	2,387	
				39,899							
				5,133				1	24,696	24,696	
				134,538	1	0.06	708	1	3,747	4,455	
				18,905	4	0.21	1,152	12	20,345	21,497	
				15,573	20	0.76	7,619	42	31,109	38,728	
				32,451				27	16,313	16,313	
				65,701							
				25,773	2	0.10	542	14	10,945	11,487	
				160,059	66	4.07	30,335	117	68,664	98,999	
				69,930	27	1.36	11,342	65	62,910	74,252	
				285,322	40	2.25	17,582	79	77,178	94,760	
				127,305	22	2.56	10,617	58	46,001	56,618	
				137,032	6	0.72	5,361	19	25,878	31,239	
				69,807	15	0.91	8,655	39	31,684	40,339	
				124,173	8	0.64	6,093	36	34,857	40,950	
				194,109	13	1.13	7,185	33	21,306	28,491	
				194,040	12	1.06	7,446	31	30,079	37,525	
				121,148	4	0.35	2,310	4	5,261	7,571	
				209,430	8	0.38	2,989	66	65,467	68,456	
				548,999	7	1.39	6,091	75	94,445	100,536	
				26,024	2	0.11	1,097	34	19,559	20,656	
				110,848	32	1.28	11,516	61	40,767	52,283	
3,265				379,716	9	0.33	3,438	19	27,800	31,238	
3,618				146,355	4	0.19	1,351	19	10,319	11,670	
				26,901				3	2,384	2,384	
				283,611	38	2.40	19,059	124	193,960	213,019	
				88,823				9	12,484	12,484	
				67,703	9	0.30	5,942	13	15,043	20,985	
3,043				251,012	43	2.61	19,376	46	47,687	67,063	
				186,736	39	3.10	18,803	38	29,881	48,684	
				89,018	8	0.61	4,747	16	18,500	23,247	
				88,233	15	0.99	8,679	6	9,076	17,755	
				50,291	29	2.23	11,905	54	38,399	50,304	
				89,763	26	3.63	17,549	35	63,377	80,926	
				300,884	38	4.71	30,037	47	48,691	78,728	
				428,920	3	0.08	1,337	36	66,175	67,512	
3,181				525,317	2	0.35	945	20	18,363	19,308	
				235,057	29	3.05	13,735	41	46,835	60,570	
				100,188	27	1.94	12,067	30	57,048	69,115	
				239,856	19	1.11	6,302	87	59,021	65,323	
				488,861	7	0.43	2,820	31	121,995	124,815	
3,547				1,436,261	145	78.29	71,621	274	320,151	391,772	
				163,324	35	1.23	16,484	38	39,063	55,547	
				279,475	91	1.69	37,921	19	26,148	64,069	
				778,707	42	2.88	17,622	90	145,705	163,327	
				385,089	99	3.36	36,142	142	200,462	236,604	
				8,999							
				9,509				2	2,765	2,765	
				335,559	7	0.18	1,949	29	37,550	39,499	
				23,808				1	784	784	
3,881				185,319				2	8,685	8,685	
2,203				437,161							
2,238				43,541	12	1.87	10,795	13	31,417	42,212	
				78,148	1	0.07	810	4	4,352	5,162	
				20,116							
1,976				11,376,398	1,069	137.32	511,363	2,134	2,510,123	3,021,486	

	林 道		治 山								
	路 体		荒 廢 溪 流		山 腹 崩 壊		林 地 崩 壊		地 す べ り 地		
	カ 所	金 額	カ 所	金 額	カ 所	金 額	カ 所	金 額	カ 所	金 額	
松 鹿 島 美 東	江 島 市 町	4	1,990					12	17,800	1	2,000
	根 町 町	1	8,835					11	22,000		
八 玉 八 安	保 出 関 雲 村 町 町 市	1	1,507					1	500		
	雲 湯 道 東 米 瀬 太 東 茂 次	2	2,941			1	20,000	1	2,300		
広 伯 大 加 木	瀬 太 東 茂 次 町 町 町 市	3	16,956					19	28,000		
	瀬 太 東 茂 次 町 町 町 市	6						6	20,000		
三 吉 掛 頼 赤 仁 横 出 平 斐	刀 屋 田 合 原 来 多 田 雲 田 川 田 依 陵 社 田	8	16,302			3	30,000	2	6,000		
	刀 屋 田 合 原 来 多 田 雲 田 川 田 依 陵 社 田	9	6,850	1	20,000	1	9,000	9	30,000		
羽 瑞 石 桜 浜	田 合 原 来 多 田 雲 田 川 田 依 陵 社 田	4	7,945	2	35,000	2	35,000	16	83,000		
	田 合 原 来 多 田 雲 田 川 田 依 陵 社 田	1	5,121					2	5,000		
江 金 旭 弥 三	田 合 原 来 多 田 雲 田 川 田 依 陵 社 田	3	779			3	56,000	1	5,000		
	田 合 原 来 多 田 雲 田 川 田 依 陵 社 田	6	30,598					2	5,000		
益 美 匹 津 日 柿 六 西 布 五 都 海 西 知	田 合 原 来 多 田 雲 田 川 田 依 陵 社 田	6	30,598					4	6,600		
	田 合 原 来 多 田 雲 田 川 田 依 陵 社 田	26	23,032			1	3,000	6	24,000		
羽 瑞 石 桜 浜	田 合 原 来 多 田 雲 田 川 田 依 陵 社 田	3	2,537			8	89,000	1	4,000	5	12,000
	田 合 原 来 多 田 雲 田 川 田 依 陵 社 田	3	2,537			5	79,900	21	51,500		
江 金 旭 弥 三	田 合 原 来 多 田 雲 田 川 田 依 陵 社 田	13	14,125					60	226,000		
	田 合 原 来 多 田 雲 田 川 田 依 陵 社 田	7	7,461					11	13,500		
益 美 匹 津 日 柿 六 西 布 五 都 海 西 知	田 合 原 来 多 田 雲 田 川 田 依 陵 社 田	7	9,504	1	30,000	1	10,000	3	8,000		
	田 合 原 来 多 田 雲 田 川 田 依 陵 社 田	8	9,504	1	30,000	1	10,000	4	19,000		
益 美 匹 津 日 柿 六 西 布 五 都 海 西 知	田 合 原 来 多 田 雲 田 川 田 依 陵 社 田	1	223	1	80,000	2	25,000	1	9,200		
	田 合 原 来 多 田 雲 田 川 田 依 陵 社 田	1	109			1	5,000	7	16,900		
益 美 匹 津 日 柿 六 西 布 五 都 海 西 知	田 合 原 来 多 田 雲 田 川 田 依 陵 社 田	6	5,650	2	30,000			3	5,000		
	田 合 原 来 多 田 雲 田 川 田 依 陵 社 田	4	10,189			2	50,000	3	5,000		
益 美 匹 津 日 柿 六 西 布 五 都 海 西 知	田 合 原 来 多 田 雲 田 川 田 依 陵 社 田	1	1,328					8	14,000		
	田 合 原 来 多 田 雲 田 川 田 依 陵 社 田	1	1,941					5	2,500		
益 美 匹 津 日 柿 六 西 布 五 都 海 西 知	田 合 原 来 多 田 雲 田 川 田 依 陵 社 田	7	5,973	3	35,000	3	5,500	1	5,000		
	田 合 原 来 多 田 雲 田 川 田 依 陵 社 田	2	1,421	2	4,500			8	15,000		
益 美 匹 津 日 柿 六 西 布 五 都 海 西 知	田 合 原 来 多 田 雲 田 川 田 依 陵 社 田	7	10,489			2	55,000	16	48,000		
	田 合 原 来 多 田 雲 田 川 田 依 陵 社 田	2	1,421					8	30,000		
益 美 匹 津 日 柿 六 西 布 五 都 海 西 知	田 合 原 来 多 田 雲 田 川 田 依 陵 社 田	7	10,489					10	20,000		
	田 合 原 来 多 田 雲 田 川 田 依 陵 社 田	5	6,807					7	21,000		
益 美 匹 津 日 柿 六 西 布 五 都 海 西 知	田 合 原 来 多 田 雲 田 川 田 依 陵 社 田	19	28,591			1	50,000	9	17,000		
	田 合 原 来 多 田 雲 田 川 田 依 陵 社 田	8	13,611	3	62,000	2	20,000	15	45,000		
益 美 匹 津 日 柿 六 西 布 五 都 海 西 知	田 合 原 来 多 田 雲 田 川 田 依 陵 社 田	1	777			4	33,000	37	48,100		
	田 合 原 来 多 田 雲 田 川 田 依 陵 社 田	9	13,456	2	30,000	3	15,000	8	18,700		
益 美 匹 津 日 柿 六 西 布 五 都 海 西 知	田 合 原 来 多 田 雲 田 川 田 依 陵 社 田	6	7,565	4	180,000	3	20,000	2	5,000		
	田 合 原 来 多 田 雲 田 川 田 依 陵 社 田	20	29,598	3	50,000	3	30,000	6	7,300		
益 美 匹 津 日 柿 六 西 布 五 都 海 西 知	田 合 原 来 多 田 雲 田 川 田 依 陵 社 田	1	5,364			2	20,000	10	15,000		
	田 合 原 来 多 田 雲 田 川 田 依 陵 社 田	7	6,651					2	10,000		
益 美 匹 津 日 柿 六 西 布 五 都 海 西 知	田 合 原 来 多 田 雲 田 川 田 依 陵 社 田	1	1,733								
	田 合 原 来 多 田 雲 田 川 田 依 陵 社 田	1	400								
益 美 匹 津 日 柿 六 西 布 五 都 海 西 知	田 合 原 来 多 田 雲 田 川 田 依 陵 社 田	4	3,041								
	田 合 原 来 多 田 雲 田 川 田 依 陵 社 田	207	311,400	24	556,500	54	690,400	427	1,097,100	6	14,000

額	農作物					林産物	水産施設			
	農作物		農業施設		小計		漁業施設		漁具	
	金額	件数	金額	金額			件数	金額	件数	金額
000	21,790	608,320			608,320	3,484			55	20,920
	30,835	18,700			18,700	4,388			1	5,000
	500	46,655			46,655					
	3,007	21,350			21,350					
	25,241	148,328			148,328	2,860				
		121,352			121,352	178				
		66,301			66,301	222				
	44,956	154,425			154,425	1,630				
		398,551			398,551					
	20,000	883,846	73	1,223	885,069	535	5	2,000		
		431,228	1	1,000	432,228	3,305				
	6,000	312,359			312,359	1,075				
	76,302	703,462	4	200	703,662	600				
	43,300	325,491	9	866	326,357					
	146,850	190,052			190,052	400				
	160,945	338,191			338,191	900				
	10,121	502,492	17	3,600	506,092	1,480				
	5,779	192,678			192,678	770				
	91,598	257,499			257,499	550				
	6,600	209,444	16	1,637	211,081	620				
	24,000	253,290			253,290	2,450				
	7,000	284,494			284,494	670				
000	163,532	1,198,080			1,198,080	648			1	10,000
	320,437	832,826	10	500	833,326	2,503				
	13,500	848,718			848,718					
	17,125	113,320			113,320					
	19,000	61,158			61,158		1	500		
	8,461	76,639			76,639					
	18,400	254,222			254,222		34	6,750	7	63,150
	63,504	740,892	14	600	741,492	1,152	1	70	2	185
	8,000	91,416		230	91,646	210			1	3,000
	114,423	12,390			12,390	71			5	3,600
	22,009	266,765	24	700	267,465	3,100				
	10,650	169,010	20	2,132	171,142					
	35,000	49,353			49,353					
	74,189	122,080	4	2,560	124,640					
	3,828	289,855	2	140	289,995					
	6,941	155,514	21	1,500	157,014					
	61,473	266,190	21	3,600	269,790	1,000				
	52,500	317,374			317,374	50			1	500
	86,421	214,510	38	520	215,030	230			11	3,500
	30,489	377,091	31	6,515	383,606					
	21,000	153,032	14	2,750	155,782	50				
	23,807	217,027			217,027					
	123,591	266,933			266,933					
	143,711	112,927			112,927	3,054				
	52,477	151,683	17	1,657	153,340					
	63,456	902,622	2	120	902,742					
	214,865	297,967			297,967	644				
	124,598	137,080			137,080	563				
	25,364	92,598			92,598					
		402,414			402,414					
	16,651	205,785			205,785	1,811	14	2,175	7	700
	1,733	1,146			1,146					
	400	71,924			71,924	350			60	20,080
	3,041	24,827			24,827		239	9,700	46	27,200
		55,873			55,873					
		6,161			6,161	96	1	300		
		515			515		2	1,050	5	1,240
.000	2,669,400	16,026,425	382	32,050	16,058,475	41,649	297	22,545	202	159,075

	水 産 施 設					教 育 施 設		社 会 福 祉 施 設	
	漁 船		養 殖 物		小 計	件 数	金 額	件 数	金 額
	件 数	金 額	件 数	金 額					
松鹿島美東	5	220			21,140				
江島根関雲	17	26,100			31,100				
保出									
八玉安八安			5	8,400	10,400				
広伯大加木						2	2,224		
三吉掛頓赤						1	447		
刀屋						1	1,387		
田合原木									
多田雲田川	4	1,000			11,000	1	2,297		
田伎陵社田	8	1,100			1,600				
大田	14	15,700			85,600				
大田	6	1,600			1,855	4	8,661	1	4,651
温泉津					3,000				
仁川邑大	14	11,000			14,600	1	604		
須美						2	18,422		
羽瑞石桜浜									
江津	13	7,180			7,680			1	419
江津	1	150			3,650				
旭弥三	1	400			400	1	1,124		
益美匹津	5	3,440			3,440				
和野									
日市	26	7,350	8	2,300	12,525	4	7,337		
西布五都海	23	14,050			34,130				
西知	56	100,000			136,900				
ノ島	19	2,080	1	5,850	8,230				
夫計	23	6,000	1	36	8,326				
	235	197,370	15	16,586	395,576	17	42,503	2	5,070

事業 所數	商工業		公企業		公共建物		住家		民有非住家		合計	人的	
	金額	件數	金額	件數	金額	棟	金額	棟	金額	重傷		輕傷	
						23	26,000	2	1,100	973,076	1		
						4	1,000			137,779			
						5	4,800	3	500	192,974			
						3	200			61,949			
						3				184,024			
				1	500	1				286,264			
				1	1,500	1				106,925			
						19	200			256,812			
										398,551			
										964,968			
						1	300			503,458			
						2	1,200	1	450	356,694			
						1		1	600	1,039,922			
				1	1,000	8	23,600	2	1,000	514,289			
						1	500			719,184			
						1	50			709,006		1	
						3	1,500			687,464			
						131	5,000	1	300	309,373			
						210	27,260	27	810	516,157			
										440,951			
						2	110			512,805			
						11	175			420,883			
				1	50			1	100	1,647,743			
				1	100	1	50	3	1,000	1,844,871			
	3	3,400	1	50	1	21	5,170	2	100	908,898			
			1	500		11	2,600	1	100	293,576			
						2	50			492,822			
						17	1,650			243,125			
						3	100			387,507			
						5	50			1,318,120		1	
				1	6,700	1	50	1	100	204,313			
				1	500	55	26,550	91	11,700	230,826			
				2	20,300	28	590	9	200	638,791			
						16	5,750	21	210	420,412			
						16	560	2	20	196,768			
						8	180			306,467			
						2	5	1	5	394,518			
						78	30,300	11	9,700	341,394			
	6	73,000			1	16	5,750	21	210	752,544		1	
						16	560	2	20	895,126			
	19	8,500				8	180			855,916			
						2	5	1	5	788,302			
						593	71,800	12	3,600	346,315			
						13	11,110	3	600	546,023			
						8	1,650	2	60	1,054,224			
						58	4,970	10	310	2,166,565			
						33	3,530	3	650	436,398			
						1	30			1,311,452			
						28	1,240	3	60	1,460,790			
						2				888,114			
						46	1,600			126,991			
						11	1,100	3	6,000	414,688			
				1	1,200	21	2,000	4		620,467			
						1		2		27,471			
				1	200	98	3,470	23	1,705	302,408			
						1,605	268,000	244	40,880	609,029			
	28	84,900	7	2,050	37,050	1,605	268,000	244	40,880	34,332	2	3	





外  
 除  
 20  
 30  
 30  
 更  
 更  
 1  
 1  
 1  
 1  
 7  
 1  
 1  
 4  
 1  
 10  
 1  
 1  
 6  
 1  
 3  
 1  
 11  
 1  
 1  
 1  
 1  
 2  
 1  
 1  
 13

計	内	20	風雪	2
	外	33	強風波浪	7
	計	53	強風波浪	21
			なだれ	1
			濃霧	1
			異常乾燥	1

2 月

日付	種別	地域	発令	解除
1	風雪波浪	隠岐	17:20	(更)
1	風雪波浪	東西	20:20	(更)
②	強風波浪 異常乾燥	隠岐	18:10	(更)
③	強風波浪	東西	05:50	(更)
5	風雪波浪	隠岐	10:00	(更)
5	風雪波浪	東西	13:05	(更)
5	大雪強風波浪	東西	17:00	(更)
6	波浪	東西	14:40	(更)
6	波浪・異常乾燥	隠岐	15:10	(更)
7	"	東西	07:20	(更)
7	異常乾燥	東西	10:40	(更)
7	異常乾燥	隠岐	10:40	(更)
8	風雪波浪	隠岐	11:55	(更)
8	波浪	東西	15:35	(更)
⑨	大雪波浪	隠岐	11:30	(内更)
⑨	大雪波浪	隠岐	21:50	10 00:50
⑨	大雪波浪	東西	23:20	10 06:30
⑪	波浪	東西	13:30	(更)
⑪	波浪	隠岐	17:30	12 11:40

東西	内 外 計	7	大雪強風波浪	1
		11	大雪波浪	1
		18	風雪波浪	3
			強風波浪	1
			波浪・異常乾燥	4
			波浪	4
			異常乾燥	3
			電線着雪	1

隠岐	内 外 計	6	大雪波浪	2
		8	風雪波浪	4
		14	強風波浪・異常乾燥	1
			波浪・異常乾燥	2
			波浪	3
			異常乾燥	2

東	外	1	濃霧	1
---	---	---	----	---

計	内 外 計	13	大雪強風波浪	1		
		20	大雪波浪	3		
		33	風雪波浪	7		
			強風波浪・異常乾燥	1		
			強風波浪	1		
			波浪・異常乾燥	6		
			波浪	7		
			異常乾燥	5		
					電線着雪	1
					濃霧	1

3 月

日付	種別	地域	発令	解除
①	風雨波浪	東西	05:40	(更)
①	強風波浪	東西	14:30	2 05:30
①	波浪	隠岐	17:30	2 06:10
⑨	風雨波浪	隠岐	05:50	(更)
⑨	波浪	東西	14:00	(更)
⑨	強風波浪	隠岐	17:10	(更)
⑨	強風波浪	東西	17:40	(更)
10	波浪	東西	15:40	(更)
10	波浪	隠岐	15:40	11 17:20
13	異常乾燥	東西	10:00	14 05:45
21	波浪	東西	18:30	(更)
21	波浪	隠岐	18:30	(更)
⑳	風雨波浪	東西	07:30	(更)
㉑	強風波浪	隠岐	11:30	(更)

日付	種別	地域	発令	解除	日付	種別	地域	発令	解除
20	波浪	隠岐	15:00	24 13:30	20	強風波浪	東西	07:40	20 17:10
21	波浪	東西	15:20	24 17:00	21	異常乾燥	隠岐	09:30	(更)
22	異常乾燥	東	10:20	29 05:50	22	異常乾燥	東西	09:20	(更)
東西	内 2 外 7 計 9	風雨波浪 強風波浪 波浪 異常乾燥			23	波浪・異常乾燥	東西	13:40	(更)
					23	霜・異常乾燥	東西	17:40	(更)
					23	霜・異常乾燥	隠岐	17:40	(更)
					24	異常乾燥	東西	06:10	(更)
					24	異常乾燥	隠岐	06:30	(更)
					24	霜・異常乾燥	東西	16:30	(更)
					25	異常乾燥	東西	07:00	(更)
					25	霜・異常乾燥	東西	15:50	(更)
					25	霜・異常乾燥	隠岐	16:30	(更)
					26	異常乾燥	東西	06:20	(更)
隠岐	内 2 外 5 計 7	風雨波浪 強風波浪 波浪			26	異常乾燥	隠岐	06:30	27 09:30
					26	霜・異常乾燥	東西	16:45	(更)
					27	異常乾燥	東西	05:30	27 09:30
					27	強風波浪	東西	14:40	(更)
東	外 1	異常乾燥			27	波浪	隠岐	15:30	28 08:30
					28	波浪	東西	16:30	28 08:00
					29	異常乾燥	東西	08:10	30 15:40
					30	濃霧	東西	21:10	1 05:20
4 月									
日付	種別	地域	発令	解除	東西	内 11 外 17 計 28	風雨波浪 雷雨波浪 強風波浪・異常乾燥 強風波浪 波浪・異常乾燥 霜・異常乾燥 波浪 異常乾燥 霜 濃霧		
2	波浪	東西	09:30	2 17:00					
4	異常乾燥	東西	09:50	(更)					
4	強風波浪	隠岐	12:00	(更)					
5	波浪・異常乾燥	東西	13:10	(更)					
5	風雨波浪	東西	18:20	(更)					
6	波浪	隠岐	17:45	7 09:30					
6	波浪	東西	18:50	7 09:30					
10	霜	東西	16:00	11 06:50					
10	霜	隠岐	16:00	11 06:50					
13	強風波浪	隠岐	18:30	(更)					
14	強風波浪	東西	06:30	(更)					
14	波浪	東西	14:00	15 06:30					
14	波浪	隠岐	14:00	15 06:30					
15	霜	東西	16:40	16 06:30					
15	霜	隠岐	17:40	16 06:30					
16	雷雨波浪	東西	16:20	17 07:30					
16	雷雨波浪	隠岐	16:30	17 07:30					
17	霜	東西	16:10	18 06:40					
17	霜	隠岐	16:50	18 06:30					
19	強風波浪	東西	09:20	(更)					
19	強風波浪	隠岐	09:30	20 17:10					
19	強風波浪・異常乾燥	東西	14:00	(更)					
隠岐	内 7 外 8 計 15	雷雨波浪 強風波浪 霜・異常乾燥 波浪 異常乾燥 霜			19	風雨波浪		1	
					19	雷雨波浪		2	
					19	強風波浪・異常乾燥		1	
					19	強風波浪		7	

日付	種 別	地域	発 令	解 除	種 別	地域	発 令	解 除
27	波浪	東西	20:30	28	16:10			
28	波浪	隠岐	11:00		(更)			
28	異常乾燥	隠岐	16:00	30	19:10			
29	異常乾燥	東西	06:30	30	19:10			
					大雨雷雨洪水 1 大雨雷雨強風波浪 1 風雨波浪・濃霧 1 風雨波浪 3 強風波浪・異常乾燥 1 強風波浪 2 波浪 3 霜・異常乾燥 1 霜 2 異常乾燥 6 濃霧 2			
					大雨洪水(更)強風波浪 1 大雨洪水・波浪 1 大雨雷雨・波浪 1 大雨雷雨 1 風雨波浪 3 強風波浪 1 波浪 5 異常乾燥 2			
					濃霧 1 濃霧 1			
					濃霧 1			
					濃霧 1			
					大雨洪水(更)強風波浪 1 大雨洪水・波浪 1 大雨雷雨洪水 1 大雨雷雨強風波浪 1 大雨雷雨波浪 1 大雨雷雨 1 風雨波浪・濃霧 1 風雨波浪 6 強風波浪・異常乾燥 1 強風波浪 3 波浪 8 霜・異常乾燥 1 霜 2 異常乾燥 8 濃霧 4			
					濃霧 1			

6 月						計 内 9 外 16 計 25					雷雨 3 強風波浪 4 波浪 9 異常乾燥 1 濃霧 3	
日付	種 別	地域	発 令	解 除		日付	種 別	地域	発 令	解 除		
1	雷雨	東西	13:20	1	18:20							
1	濃霧	東西	23:00	3	10:30							
2	濃霧	隠岐	00:10	3	10:30							
2	波浪	東西	16:20		更							
2	波浪	隠岐	16:50		更							
						7 月						
3	強風波浪	東西	08:10	3	17:40	1	大雨洪水	西	07:30			更
3	強風波浪	隠岐	08:20	3	17:40	1	大雨洪水雷雨	東西	10:10	2	05:30	
4	波浪	隠岐	11:40	4	20:30	1	波浪	隠岐	23:35	2	08:30	
4	波浪	東西	11:50	4	20:20	⑤	大雨	東	20:35	6	05:40	
6	異常乾燥	東西	09:30	7	10:40	⑥	大雨洪水雷雨	東西	21:40	7	18:40	
⑧	風雨波浪	隠岐	17:50		更	9	大雨洪水	東西	03:10	9	21:30	
⑧	雷雨	東西	18:50	9	10:20	10	大雨洪水雷雨	東西	17:50		更	
9	波浪	隠岐	07:50	9	16:40	11	大雨洪水	隠岐	09:00	12	05:40	
⑮	雷雨	東西	16:40	15	20:10	11	大雨洪水雷雨	東西	11:45		更	
17	風雨波浪	隠岐	05:10		更	11	大雨洪水雷雨	東西	13:20		更	
17	風雨波浪	東西	04:20		更	11	大雨洪水雷雨	東西	19:30	12	05:40	
17	強風波浪	東西	10:50		更	14	風雨波浪	東西	15:10		更	
17	風雨波浪	東西	17:30		更	14	大雨強風波浪	隠岐	15:10		更	
17	大雨雷雨 強風波浪	東西	21:20		更	15	強風波浪	東西	07:00		更	
18	波浪	東西	05:20	19	18:05	15	強風波浪	隠岐	06:50		更	
18	濃霧	隠岐	08:30	18	16:40	15	波浪	東西	16:00	16	05:30	
26	波浪	東西	06:50		更	15	波浪	隠岐	16:00	16	05:30	
26	波浪	隠岐	09:20	27	09:00	18	大雨洪水	隠岐	06:40	18	10:40	
26	強風波浪	東西	13:30		更	18	大雨洪水雷雨	東西	15:45		更	
27	波浪	東	10:20	27	15:30	18	大雨洪水雷雨	東西	16:15		更	
						18	大雨洪水雷雨	東西	20:20	18	21:50	
						⑲	大雨洪水雷雨	東西	07:40	19	14:20	
						22	大雨雷雨	隠岐	18:00		更	
						22	雷雨	東	21:55	23	05:40	
						23	大雨雷雨波浪	隠岐	10:50	24	06:00	
						23	雷雨	東西	11:20		更	
						23	大雨雷雨波浪	東西	13:20		更	
						23	雷雨	東西	20:30		更	
						24	大雨雷雨	東西	03:20	24	05:40	
						⑳	大雨洪水雷雨	東西	08:50		更	
						㉑	大雨洪水雷雨	隠岐	09:40	26	22:20	
						㉒	大雨洪水雷雨	東西	10:00		更	
						㉓	波浪	東西	13:40	27	04:30	
						29	大雨洪水雷雨	東西	01:30	29	13:15	
						29	大雨洪水雷雨	東西	19:20		更	
						30	大雨洪水強風波浪	隠岐	06:30		更	
						30	大雨洪水強風波浪	隠岐	08:30		更	
<div style="display: flex; justify-content: space-between;"> <div style="width: 45%;"> <p>内 6 外 9 計 15</p> </div> <div style="width: 45%;"> <p>大雨雷雨強風波浪 1 風雨波浪 2 雷雨 3 強風波浪 3 波浪 4 異常乾燥 1 濃霧 1</p> </div> </div>						<div style="display: flex; justify-content: space-between;"> <div style="width: 45%;"> <p>内 2 外 7 計 9</p> </div> <div style="width: 45%;"> <p>風雨波浪 2 強風波浪 1 波浪 4 濃霧 2</p> </div> </div>						
<div style="display: flex; justify-content: space-between;"> <div style="width: 45%;"> <p>東 内 1</p> </div> <div style="width: 45%;"> <p>波浪 1</p> </div> </div>						<div style="display: flex; justify-content: space-between;"> <div style="width: 45%;"> <p>大雨雷雨強風波浪 1 風雨波浪 4</p> </div> <div style="width: 45%;"> <p></p> </div> </div>						

日付	種 別	地域	発 令	解 除	強風波浪	3
30	大雨洪水強風波浪	隠岐	11:30	30 16:30	波浪	4
30	"	東西	12:50	(更)		
30	強風波浪	東西	14:40	30 17:40		
8 月						
日付	種 別	地域	発 令	解 除		
16	大雨洪水雷雨	隠岐	01:00	16 11:40		
16	大雨洪水雷雨	東西	01:00	16 10:00		
18	大雨雷雨	西	09:40	18 17:40		
23	大雨洪水雷雨	東西	03:50	23 09:30		
23	大雨洪水雷雨	隠岐	04:00	23 09:30		
25	大雨洪水雷雨	隠岐	18:00	26 16:00		
26	大雨洪水雷雨	東西	11:00	(更)		
26	大雨洪水雷雨	東西	15:15	26 20:10		
28	大雨洪水雷雨	東西	23:30	29 21:40		
30	大雨洪水雷雨	東西	08:45	(更)		
30	大雨洪水雷雨	隠岐	17:00	31 11:30		
30	大雨洪水雷雨	東西	21:50	(更)		
31	洪水	東西	10:40	(更)		
31	洪水	東西	13:40	31 18:00		
9 月						
日付	種 別	地域	発 令	解 除		
2	濃霧	東	05:20	2 08:30		
3	濃霧	東	05:50	3 07:15		
5	風雨波浪雷雨	東西	13:15	5 20:30		
5	風雨波浪雷雨	隠岐	13:40	5 20:30		
9	波浪	隠岐	20:50	(更)		
10	波浪	東西	06:00	(更)		
11	風雨波浪	東西	05:20	(更)		
11	風雨波浪	隠岐	05:50	(更)		

除						
:30						
:30						
:40						
:40						
:30						
(更)						
:40						
(更)						
(更)						
:40						
(更)						
(更)						
:30						
:30						
:40						
(更)						
:50						
:20						
(更)						
:40						
:00						
(更)						
(更)						
:40						
(更)						
:20						
(更)						
:30						
:15						
(更)						
(更)						

東西	内	12	大雨洪水雷雨波浪	1		
			大雨洪水雷雨	1		
			大雨洪水雷雨波浪	2		
			大雨洪水雷雨	10		
	外	13	大雨洪水強風波浪	1		
			大雨洪水	2		
	計	25	大雨雷雨	1		
			風雨波浪	1		
			雷雨	2		
			強風波浪	2		
			波浪	2		
隠岐	内	6	大雨洪水強風波浪	1		
			大雨洪水雷雨	1		
	外	6	大雨洪水強風波浪	2		
			大雨洪水	2		
	計	12	大雨雷雨波浪	1		
			大雨雷雨	1		
			大雨強風波浪	1		
			強風波浪	1		
			波浪	2		
東	外	2	大雨雷雨	1		
西	外	1	大雨洪水	1		
計	内	18	大雨洪水雷雨波浪	1		
			大雨洪水雷雨	1		
			大雨洪水強風波浪	1		
			大雨洪水雷雨波浪	2		
			大雨洪水雷雨	11		
	外	22	大雨洪水強風波浪	3		
	計	40	大雨洪水	5		
			大雨雷雨波浪	1		
			大雨雷雨	2		
			大雨強風波浪	1		
			大雨	1		
			雷雨	3		
			風雨波浪	1		

東西	内	2	大雨洪水雷雨	2		
			洪水	1		
	外	7	大雨洪水雷雨	5		
	計	9	洪水	1		
隠岐	外	4	大雨洪水雷雨	4		
西	内	1	大雨雷雨	1		
計	内	3	大雨洪水雷雨	2		
			洪水	1		
	外	11	大雨洪水雷雨	9		
	計	14	洪水	1		
			大雨雷雨	1		

日付	種別	地域	発令	解除	日付	種別	地域	発令	解除																																																																															
11	暴風雨・波浪 洪水	東西	13:00		21	濃霧	東	04:15	21 08:30																																																																															
11	"	隠岐	13:40		22	濃霧	東	21:30	23 08:20																																																																															
11	風雨波浪	東西	22:30		25	波浪	隠岐	09:30																																																																																
11	強風波浪	隠岐	23:00		25	波浪	東西	11:20																																																																																
12	波浪	東西	05:20	13 05:30	25	強風波浪	隠岐	10:00																																																																																
12	波浪	隠岐	05:30	13 16:40	25	強風波浪	東西	15:00																																																																																
<table border="0"> <tr> <td rowspan="6">東西</td> <td rowspan="6">内 外 計</td> <td rowspan="6">2 4 6</td> <td>暴風雨波浪</td><td>洪水</td><td>1</td> </tr> <tr> <td>風雨波浪</td><td>雷雨</td><td>1</td> </tr> <tr> <td>風雨波浪</td><td></td><td>2</td> </tr> <tr> <td>波浪</td><td></td><td>2</td> </tr> <tr> <td>暴風雨波浪</td><td>洪水</td><td>1</td> </tr> <tr> <td>風雨波浪</td><td>雷雨</td><td>1</td> </tr> <tr> <td rowspan="3">隠岐</td> <td rowspan="3">内 外 計</td> <td rowspan="3">2 4 6</td> <td>風雨波浪</td><td></td><td>1</td> </tr> <tr> <td>風雨波浪</td><td></td><td>1</td> </tr> <tr> <td>強風波浪</td><td></td><td>1</td> </tr> <tr> <td>波浪</td><td></td><td>2</td> </tr> <tr> <td rowspan="2">東</td> <td rowspan="2">外</td> <td rowspan="2">2</td> <td>濃霧</td><td></td><td>2</td> </tr> <tr> <td>暴風雨波浪</td><td>洪水</td><td>2</td> </tr> <tr> <td rowspan="5">計</td> <td rowspan="5">内 外 計</td> <td rowspan="5">4 10 14</td> <td>風雨波浪</td><td>雷雨</td><td>2</td> </tr> <tr> <td>風雨波浪</td><td></td><td>3</td> </tr> <tr> <td>強風波浪</td><td></td><td>1</td> </tr> <tr> <td>波浪</td><td></td><td>4</td> </tr> <tr> <td>濃霧</td><td></td><td>2</td> </tr> </table>					東西	内 外 計	2 4 6	暴風雨波浪	洪水	1	風雨波浪	雷雨	1	風雨波浪		2	波浪		2	暴風雨波浪	洪水	1	風雨波浪	雷雨	1	隠岐	内 外 計	2 4 6	風雨波浪		1	風雨波浪		1	強風波浪		1	波浪		2	東	外	2	濃霧		2	暴風雨波浪	洪水	2	計	内 外 計	4 10 14	風雨波浪	雷雨	2	風雨波浪		3	強風波浪		1	波浪		4	濃霧		2	25	暴風雨波浪	東西	19:40																	
								東西	内 外 計	2 4 6	暴風雨波浪	洪水	1																																																																											
											風雨波浪	雷雨	1																																																																											
											風雨波浪		2																																																																											
											波浪		2																																																																											
											暴風雨波浪	洪水	1																																																																											
					風雨波浪	雷雨	1																																																																																	
					隠岐	内 外 計	2 4 6	風雨波浪		1																																																																														
								風雨波浪		1																																																																														
								強風波浪		1																																																																														
					波浪		2																																																																																	
					東	外	2	濃霧		2																																																																														
								暴風雨波浪	洪水	2																																																																														
					計	内 外 計	4 10 14	風雨波浪	雷雨	2																																																																														
								風雨波浪		3																																																																														
強風波浪		1																																																																																						
波浪		4																																																																																						
濃霧		2																																																																																						
26	高潮	東西	23:40																																																																																					
27	波浪・異常乾燥	東西	17:30																																																																																					
27	波浪	隠岐	17:30																																																																																					
28	異常乾燥	東西	10:30																																																																																					
28	異常乾燥	隠岐	10:30																																																																																					
30	強風波浪	隠岐	16:20																																																																																					
30	強風波浪	東西	18:40																																																																																					
31	波浪・異常乾燥	東西	14:00																																																																																					
31	"	隠岐	16:00																																																																																					
<table border="0"> <tr> <td rowspan="15">東西</td> <td rowspan="15">内 外 計</td> <td rowspan="15">5 10 15</td> <td>大雨洪水</td><td></td><td>1</td> </tr> <tr> <td>暴風雨波浪</td><td></td><td>1</td> </tr> <tr> <td>大雨洪水</td><td></td><td>1</td> </tr> <tr> <td>大雨</td><td></td><td>1</td> </tr> <tr> <td>風雨波浪</td><td></td><td>1</td> </tr> <tr> <td>強風波浪・高潮</td><td></td><td>1</td> </tr> <tr> <td>強風波浪</td><td></td><td>4</td> </tr> <tr> <td>波浪異常乾燥</td><td></td><td>2</td> </tr> <tr> <td>波浪</td><td></td><td>2</td> </tr> <tr> <td>異常乾燥</td><td></td><td>1</td> </tr> <tr> <td>大雨洪水</td><td></td><td>1</td> </tr> <tr> <td>風雨波浪</td><td></td><td>2</td> </tr> <tr> <td>強風波浪・異常乾燥</td><td></td><td>1</td> </tr> <tr> <td>強風波浪</td><td></td><td>3</td> </tr> <tr> <td>波浪・異常乾燥</td><td></td><td>1</td> </tr> <tr> <td>波浪</td><td></td><td>2</td> </tr> <tr> <td>異常乾燥</td><td></td><td>2</td> </tr> <tr> <td rowspan="4">東</td> <td rowspan="4">外</td> <td rowspan="4">4</td> <td>濃霧</td><td></td><td>4</td> </tr> <tr> <td>大雨洪水</td><td></td><td>1</td> </tr> <tr> <td>暴風雨波浪</td><td></td><td>1</td> </tr> <tr> <td>大雨洪水・強風波浪</td><td></td><td>1</td> </tr> <tr> <td>大雨洪水</td><td></td><td>1</td> </tr> <tr> <td>大雨</td><td></td><td>1</td> </tr> <tr> <td>風雨波浪</td><td></td><td>3</td> </tr> </table>					東西	内 外 計	5 10 15	大雨洪水		1	暴風雨波浪		1	大雨洪水		1	大雨		1	風雨波浪		1	強風波浪・高潮		1	強風波浪		4	波浪異常乾燥		2	波浪		2	異常乾燥		1	大雨洪水		1	風雨波浪		2	強風波浪・異常乾燥		1	強風波浪		3	波浪・異常乾燥		1	波浪		2	異常乾燥		2	東	外	4	濃霧		4	大雨洪水		1	暴風雨波浪		1	大雨洪水・強風波浪		1	大雨洪水		1	大雨		1	風雨波浪		3	10	月				
								東西	内 外 計	5 10 15	大雨洪水		1																																																																											
											暴風雨波浪		1																																																																											
											大雨洪水		1																																																																											
											大雨		1																																																																											
											風雨波浪		1																																																																											
											強風波浪・高潮		1																																																																											
											強風波浪		4																																																																											
											波浪異常乾燥		2																																																																											
											波浪		2																																																																											
											異常乾燥		1																																																																											
											大雨洪水		1																																																																											
											風雨波浪		2																																																																											
											強風波浪・異常乾燥		1																																																																											
											強風波浪		3																																																																											
波浪・異常乾燥		1																																																																																						
波浪		2																																																																																						
異常乾燥		2																																																																																						
東	外	4	濃霧		4																																																																																			
			大雨洪水		1																																																																																			
			暴風雨波浪		1																																																																																			
			大雨洪水・強風波浪		1																																																																																			
大雨洪水		1																																																																																						
大雨		1																																																																																						
風雨波浪		3																																																																																						
日付	種別	地域	発令	解除																																																																																				
⑤	異常乾燥	隠岐	07:40	5 21:10																																																																																				
6	風雨波浪	隠岐	14:00	7 07:10																																																																																				
8	強風波浪	東西	10:00		隠岐	外 2																																																																																		
8	強風波浪	隠岐	10:10	9 06:40	計	12																																																																																		
9	波浪	東西	06:15	9 10:30																																																																																				
13	大雨洪水	東西	05:45		東	外 4																																																																																		
13	大雨洪水・強風波浪	隠岐	15:00																																																																																					
13	大雨洪水	東西	17:00																																																																																					
14	大雨	東西	08:00																																																																																					
14	風雨波浪	隠岐	09:00																																																																																					
14	風雨波浪	東西	10:30																																																																																					
14	強風波浪	隠岐	16:30	15 05:55																																																																																				
14	強風波浪	東西	17:50	15 05:50																																																																																				
16	濃霧	東	06:15	16 08:30																																																																																				
⑱	濃霧	東	03:00	18 09:15																																																																																				

除  
30  
20

日付	種 別	地 域	発 令	解 除
計	内 15 外 16 計 31	強風波浪高潮 強風波浪・異常乾燥 強風波浪 波浪・異常乾燥 波浪 異常乾燥 濃霧	1 1 7 3 4 3 4	
11 月				
日付	種 別	地 域	発 令	解 除
1	異常乾燥	東西	14:00	(更)
1	異常乾燥	隠岐	14:00	2 08:15
2	雷雨	東西	13:20	2 17:30
4	異常乾燥	東西	09:30	5 08:00
4	波浪	隠岐	14:50	5 16:10
7	濃霧	東	05:30	7 09:20
7	波浪	東西	17:40	(更)
7	強風波浪	隠岐	18:00	(更)
8	強風波浪	東西	06:45	(更)
8	波浪	隠岐	16:40	9 05:50
8	波浪	東西	16:50	9 05:50
10	異常乾燥	東西	09:30	11 16:00
12	濃霧	東	04:10	12 09:25
12	強風波浪	隠岐	10:10	(更)
12	強風波浪	東西	11:30	(更)
13	波浪	東西	22:20	(更)
14	波浪	隠岐	06:30	14 16:45
14	波浪異常乾燥	東西	06:30	(更)
14	異常乾燥	東西	17:00	18 05:30
15	異常乾燥	隠岐	09:50	18 08:20
19	濃霧	東	05:20	19 08:30
20	濃霧	東	03:50	20 08:50
21	波浪	東西	11:30	(更)
21	波浪	隠岐	11:30	(更)
21	風雨波浪	隠岐	13:50	(更)
21	大雨強風波浪	東西	16:30	(更)
21	波浪	東西	20:30	23 06:30
22	波浪	隠岐	05:45	23 05:30
24	濃霧	東	07:00	24 09:40
24	波浪	隠岐	17:50	(更)
24	強風波浪	東西	20:10	(更)
25	強風波浪	隠岐	10:50	(更)
26	波浪	東西	06:15	26 11:30
26	波浪	隠岐	06:20	26 11:30
29	濃霧	東	21:30	30 08:30

日付	種 別	地 域	発 令	解 除
30	波浪	隠岐	18:10	1 18:10
東西	内 5 外 11 計 16	大雨強風波浪 雷雨 強風波浪 波浪・異常乾燥 波浪 異常乾燥		1 1 3 1 6 4
隠岐	内 6 外 8 計 14	風雨波浪 強風波浪 波浪 異常乾燥		1 3 8 2
東	外 6	濃霧		6
計	内 11 外 25 計 36	大雨強風波浪 風雨波浪 雷雨 強風波浪 波浪・異常乾燥 波浪 異常乾燥 濃霧		1 1 1 6 1 14 6 6

日付	種 別	地 域	発 令	解 除
12 月				
2	濃霧	東	03:40	2 08:35
2	風雨波浪	隠岐	10:00	(更)
2	風雨波浪	東西	10:30	(更)
2	強風波浪	東西	20:20	(更)
2	強風波浪	隠岐	21:10	(更)
3	波浪	隠岐	07:20	(更)
3	波浪	東西	07:20	(更)
3	強風波浪	隠岐	16:50	(更)
3	強風波浪	東西	17:40	(更)
5	波浪	東西	08:30	5 19:50
5	波浪	隠岐	09:20	5 16:30
6	異常乾燥	隠岐	08:30	6 14:00
6	異常乾燥	東西	09:40	6 16:00
7	異常乾燥	東西	05:30	(更)
7	異常乾燥	隠岐	09:30	9 11:30
8	異常乾燥	東	06:10	8 10:10
9	波浪	東西	14:20	10 15:20

日付	種別	地域	発令	解除																																							
9	波浪	隠岐	07:10	10	16:10																																						
11	異常乾燥	西	17:10		(更)																																						
11	強風波浪	東西	19:40		(更)																																						
11	強風波浪	隠岐	17:45		(更)																																						
12	風雪波浪	東西	15:20		(更)																																						
12	風雪波浪	隠岐	17:10		(更)																																						
15	波浪	東西	11:30		(更)																																						
15	波浪	隠岐	14:30	16	08:30																																						
16	異常乾燥	西	08:30	20	10:40	東	外 1																																				
18	波浪	東西	11:20	19	14:00																																						
19	強風波浪	隠岐	23:20		(更)	西	外 3																																				
19	強風波浪	東西	23:00		(更)																																						
20	風雪波浪	東西	10:40		(更)																																						
20	風雪波浪	隠岐	12:20		(更)																																						
21	波浪	東西	08:10	21	14:30																																						
21	波浪	隠岐	08:40	21	14:30																																						
22	強風波浪	隠岐	18:15		(更)	計	内 13																																				
22	強風波浪	東西	21:30		(更)		外 40																																				
23	風雪波浪	隠岐	16:40		(更)		計 53																																				
23	大雪強風波浪	東西	23:00		(更)																																						
24	大雪強風波浪着雪雷雨	東西	12:45		(更)																																						
25	波浪	東西	05:30		(更)																																						
25	波浪	隠岐	05:40	25	16:40																																						
26	強風波浪	東西	06:30		(更)																																						
26	強風波浪	隠岐	07:10		(更)																																						
26	風雪波浪	東西	10:20		(更)																																						
26	風雪波浪	隠岐	10:50		(更)																																						
26	大雪強風波浪	隠岐	18:40		(更)																																						
26	大雪強風波浪	東西	22:10		(更)																																						
27	風雪波浪	東西	06:20		(更)																																						
27	大雪強風波浪	東西	17:40		(更)																																						
28	風雪波浪	東西	10:15		(更)																																						
28	風雪波浪	隠岐	10:40		(更)																																						
29	大雪強風波浪	隠岐	13:10	30	11:20																																						
29	大雪強風波浪	東西	16:30		(更)																																						
30	大雪波浪	東西	16:50	31	05:30																																						
					<table border="0"> <tr> <td>内</td> <td>9</td> <td>大雪強風波浪着雪雷雨</td> <td>1</td> </tr> <tr> <td>外</td> <td>18</td> <td>大雪強風波浪</td> <td>4</td> </tr> <tr> <td>計</td> <td>27</td> <td>大雪波浪</td> <td>1</td> </tr> <tr> <td></td> <td></td> <td>風雪波浪</td> <td>5</td> </tr> <tr> <td></td> <td></td> <td>風雨波浪</td> <td>1</td> </tr> <tr> <td></td> <td></td> <td>強風波浪</td> <td>6</td> </tr> <tr> <td></td> <td></td> <td>波浪</td> <td>7</td> </tr> </table>			内	9	大雪強風波浪着雪雷雨	1	外	18	大雪強風波浪	4	計	27	大雪波浪	1			風雪波浪	5			風雨波浪	1			強風波浪	6			波浪	7								
内	9	大雪強風波浪着雪雷雨	1																																								
外	18	大雪強風波浪	4																																								
計	27	大雪波浪	1																																								
		風雪波浪	5																																								
		風雨波浪	1																																								
		強風波浪	6																																								
		波浪	7																																								
					<table border="0"> <tr> <td>異常乾燥</td> <td>2</td> </tr> <tr> <td>大雪強風波浪</td> <td>2</td> </tr> <tr> <td>風雪波浪</td> <td>5</td> </tr> <tr> <td>風雨波浪</td> <td>1</td> </tr> <tr> <td>強風波浪</td> <td>6</td> </tr> <tr> <td>波浪</td> <td>6</td> </tr> <tr> <td>異常乾燥</td> <td>2</td> </tr> <tr> <td>濃霧</td> <td>1</td> </tr> <tr> <td>異常乾燥</td> <td>3</td> </tr> <tr> <td>大雪強風波浪着雪雷雨</td> <td>1</td> </tr> <tr> <td>大雪強風波浪</td> <td>6</td> </tr> <tr> <td>大雪波浪</td> <td>1</td> </tr> <tr> <td>風雪波浪</td> <td>10</td> </tr> <tr> <td>風雨波浪</td> <td>2</td> </tr> <tr> <td>強風波浪</td> <td>12</td> </tr> <tr> <td>波浪</td> <td>13</td> </tr> <tr> <td>異常乾燥</td> <td>7</td> </tr> <tr> <td>濃霧</td> <td>1</td> </tr> </table>			異常乾燥	2	大雪強風波浪	2	風雪波浪	5	風雨波浪	1	強風波浪	6	波浪	6	異常乾燥	2	濃霧	1	異常乾燥	3	大雪強風波浪着雪雷雨	1	大雪強風波浪	6	大雪波浪	1	風雪波浪	10	風雨波浪	2	強風波浪	12	波浪	13	異常乾燥	7	濃霧	1
異常乾燥	2																																										
大雪強風波浪	2																																										
風雪波浪	5																																										
風雨波浪	1																																										
強風波浪	6																																										
波浪	6																																										
異常乾燥	2																																										
濃霧	1																																										
異常乾燥	3																																										
大雪強風波浪着雪雷雨	1																																										
大雪強風波浪	6																																										
大雪波浪	1																																										
風雪波浪	10																																										
風雨波浪	2																																										
強風波浪	12																																										
波浪	13																																										
異常乾燥	7																																										
濃霧	1																																										



冷害 1944~1950  
 昭和20年代 1951~1961

#### 4. 災害ごとの気象概況及び被害状況

##### 1月7日 冬期波浪

北海道方面で低気圧が発達し、山陰地方も強風となる。最大風速は松江WNW15.5  $m/s$ 、浜田WSW18.1  $m/s$ 、西郷W12.5  $m/s$

市町村	公共土木(漁港)	
	箇所	金額
島根町	1	Ⓔ 6,419
多伎町	1	Ⓔ 1,597
市町村計	2	Ⓔ 8,016

##### 1月17日 大雪

山陰沖に発生した低気圧のため季節風が強まり、浜田以西の沿岸部を除く各地で積雪があった。18日朝観測の積雪量は10~30cmの所が多く横田・瑞穂ではともに45cmに達した。

市町村	農業用施設	
	件数	金額
羽須美村	4	(農協有) 2,560
瑞穂町	2	(個人) 140
市町村計	6	2,700

##### 1月30日~2月1日 冬期風浪

三陸沖で低気圧が猛烈に発達して強い冬型となった。強風は30日から2月1日まで3日間も続いた。最大風速は松江W15.7  $m/s$ 、浜田WSW12.9  $m/s$ 、西郷W9.2  $m/s$ 。

市町村	公共土木(河川)		公共土木(漁港)		計
	箇所	金額	箇所	金額	
鹿島町			1	Ⓔ 2,857	2,857
温泉津町			1	Ⓔ 1,706	1,706
仁摩町			3	Ⓔ 33,955	33,955
浜田市			2	Ⓔ 12,033	12,033
江津市			1	Ⓔ 3,155	3,155
益田市			1	Ⓔ 2,040	2,040
西郷町	1	Ⓔ 8,325	2	Ⓔ 9,692	18,017
都万村			1	Ⓔ 34,178	34,178
市町村計	1	Ⓔ 8,325	8	Ⓔ 50,250	107,941
			3	Ⓔ 49,366	

##### 2月23日~29日 融雪

市町村	公共土木(道路)	
	箇所	金額
邑智町	1	Ⓔ 2,613
大和村	1	Ⓔ 861
匹見町	4	Ⓔ 15,354
市町村計	6	18,828

3月8日 地すべり

市町村	公共土木(道路)	
	箇所	金額
美 都 町	1	8,477

4月5日～6日 強風

6日は顕著な寒冷前線が通過して、雷を伴う強い風雨となった。最大風速は松江WSW11.9 m/s、浜田WSW14.9 m/s、西郷SW10.9 m/s、雨量は浜田市周辺が最も多くて60mm前後。

市町村	農業用施設(農協有)	
	件数	金額
川 本 町	24	700
邑 智 町	3	180
旭 町	1	250
匹 見 町	2	120
市 町 村 計	30	1,250

4月19日～20日 強風

顕著な寒冷前線の南下により強風となった。最大風速は、松江SSW10.7 m/s、浜田S12.2 m/s、西郷SSW10.0 m/s

市町村	農 作 物								農 業 用 施 設				計
	野 菜		た ば こ		茶		水 稻 苗		農 協 有		個 人		
	面積	金額	面積	金額	面積	金額	面積	金額	件数	金額	件数	金額	
安来市											72	760	760
加茂町											7	446	446
赤来町									1	65	10	72	137
平田市											10	500	500
大田市											13	300	300
温泉津町												230	230
邑智町					2	500					17	1,952	2,452
石見町			5	10,500							21	1,500	12,000
江津市			6	2,100							38	520	2,320
金城町											25	2,315	2,315
旭 町		300						200			13	2,500	3,000
美都町											3	600	600
市町村計		300	11	12,600	2	500		200	1	65	229	11,695	25,360

4月24日～26日・5月2日・5月7日 霜

大陸から進んできた高気圧におおわれて冷込む。24日朝の最低気温は、内陸部では軒並み氷点下。松江2.9℃、出雲1.1℃。

移動性高気圧にすっぽりおおわれたのが2日と7日、ともに冷えこむ。最低気温が氷点下になった地点は、掛合、赤名、瑞穂、弥栄であった。

市町村	農作物								計
	茶		たばこ		桑		柿		
	面積	金額	面積	金額	面積	金額	面積	金額	
松江市	12	7,500							7,500
鹿島町	3.5	2,975							2,975
宍道町					0.2	165			165
安来市					5	3,105			3,105
広瀬町			20	10,000					10,000
伯太町	43	44,880							44,880
大東町	30	72,000			57.4	18,610			90,610
加茂町	20	11,680			5	1,400			13,080
木次町					11.6	2,632			2,632
仁多町			5	6,000	15	430	8	750	7,180
吉田村					9.5	2,400			2,400
掛合町					1.4	200			200
赤来町					5	1,200			1,200
邑智町	10	2,970	4.7	962	50	1,760			5,692
瑞穂町			12	11,600					11,600
石見町					3.8	1,000			1,000
桜江町	24	31,900	24	40,800	30	7,920			80,620
浜田市					0.4	330			330
金城町					3	1,540			1,540
旭町					0.2	110			110
津和野町	13	6,500			4.5	3,105			9,605
市町村計	155.5	180,405	65.7	69,362	202	45,907	8	750	296,424

4月27日 強風

低気圧が山陰沖を発達しながら通過したため強風となった。雨量は少なく大部分の所で10mm以下。最大風速は松江WSW14.9 m/s、浜田WSW15.7 m/s、西郷WSW10.4 m/s。

市町村	農作物		農業用施設		計
	いちご		個人		
	面積	金額	件数	金額	
金城町	0.09	100	6	4,200	4,300
美都町			14	1,057	1,050
市町村計	0.09	100	20	5,257	5,350

5月20日～21日 低気圧による大雨

九州西方海上で発生した低気圧の通過で、20日から22日まで県下全般に大雨が降り、浜田をはじめ県西部で100mmを越えた。隠岐島は比較的少なくて60～70mm。

市町村	公共土木										小計	農地・農業用施設					農作物				小計	合計	
	県工事分					市町村工事分						農地		農業用施設			野菜		花卉				
	河川		砂防		道路	河川		道路				カ所	面積	金額	件数	金額	面積	金額	面積	金額			
	カ所	金額	カ所	金額	カ所	金額	カ所	金額	カ所	金額		カ所	面積	金額	件数	金額	面積	金額	面積	金額			
松江市				2	1,566				8	8,021	9,587											9,587	
鹿島町				2	935						935												935
島根町				4	1,541						1,541												1,541
美保関町				2	3,388						3,388												3,388
玉湯町				1	244						244												244
広瀬町	4	5,132		1	763				2	1,113	7,008												7,008
伯太町	2	1,988							5	3,073	5,061												5,061
木次町				2	8,586				6	5,494	14,080												14,080
三刀屋町				3	8,797				4	4,970	13,767												13,767
掛合町									15	13,189	13,189												13,189
頓原町								9	27,550	3	10,978	38,528											38,528
仁多町	10	14,496		12	7,332						21,828												21,828
横田町	2	5,682							1	3,199	8,881												8,881
出雲市	3	11,270	1	1,258	2	2,010	1	307	5	4,434	19,279			6	4,155	4,155						23,434	
平田市	3	3,540			5	7,374	3	3,268	9	13,111	27,293							1,210,000			1,000	28,293	
斐川町														1	954	954	206,000		21,440	7,440			8,394
佐田町				2	1,641	1	534	2	9,493	11,668	3	0,06	861	5	2,794	3,655							15,323
多伎町							1	378	1	518	896												896
湖陵町			5	69,596	1	2,766			1	278	72,640												72,640
大社町	1	963									963												963
大田市				9	8,019				4	2,516	10,535												10,535
温泉津町	2	3,744			4	2,639	2	2,418	5	6,029	14,830												14,830
仁摩町	3	8,686			1	1,715			1	3,037	13,438												13,438
川本町							1	818	7	11,228	12,046												12,046
邑智町	2	1,599			5	7,512	6	5,073	15	16,658	30,842	10	0,91	14,245	8	9,630	9,875						40,717
大和村									6	6,622	6,622												6,622
石見町	1	525					1	503	5	4,799	5,827												5,827
桜江町				1	2,466						2,466												2,466
浜田市				4	8,303	3	1,628	18	10,435	20,366													20,366
江津市				6	18,789						18,789												18,789
旭町				1	829						829												829
三隅町				2	1,848						1,848												1,848
益田市				3	1,900	1	346	23	16,525	18,771													18,771
美都町				3	1,998						1,998												1,998
匹見町				7	5,567						5,567												5,567
日原町				2	2,906				6	77,376	10,282												10,282
市町村計	32	57,625	6	70,854	78	11,434	29	12,823	152	163,096	445,832	13	0,97	5,106	20	13,533	18,639	21	27,000	21,440	8,440	472,911	

5月25日～26日 隠岐地方の大雨

日本海を発達して通過した低気圧のため、隠岐島で大雨が降り100mmを越えた。本土側は少なく20～30mmであった。

浜田

合計
9,587
935
1,541
3,388
244
7,008
5,061
14,080
13,767
13,189
38,528
21,828
881
23,434
28,293
8,394
15,323
896
72,640
963
10,535
14,830
13,438
12,046
40,717
6,622
5,827
2,466
20,366
18,789
829
1,848
18,771
1,998
5,567
10,282
472,911

市町村	公共土木				農地・農業用施設				林道		農作物		住家			計	
	河川		道路		農地		農業用施設		路体		水稲		床下浸水				
	箇所	金額	箇所	金額	箇所	面積	金額	箇所	金額	箇所	金額	面積	金額	棟	人員		金額
西郷町	6	4,917	5	8,403	1	0.06	325	5	5,148	5	4,941	3	3,329	1	2	20	40,667
布施村	1	8,038	1	1,151				1	784								9,973
五箇村	3	4,473	1	3,368				2	8,685	1	400						17,426
都万村	2	4,211	2	3,367						1	1,690						9,268
海士町								1	815			5.5	3,157				3,972
西ノ島町								1	1,722								1,722
市町村計	3	13,584	8	12,921	1	0.06	325	10	17,154	7	7,031	8.5	6,486	1	2	20	83,028
	9	21,639	1	3,868													

昭和55年7月5日から11日にかけての

## 梅雨前線による大雨（松江地方气象台）

### 1. 7月5日～11日の気象概況

入梅後、6月は降水量・日数ともに少なかったが月末ごろからつゆらしくなり、上記の期間は典型的な梅雨型であった。島根県下の降雨状況は次の3群に大別することができる。

#### (1) 7月5日～7日

5日、低気圧が九州に接近するにつれて、それまで南海上にあった梅雨前線が北上して、5日昼ごろから全般に雨となり、7日夕方まで続いた。この間梅雨前線は、関東地方から九州を通過して東シナ海まで延びて停滞している。

特に強い雨の降った所はなかったが、3日間の積算では大田・佐田・三隅等で100mmをこえた。

#### (2) 7月9日

8日は雨域が北九州や瀬戸内方面で、島根県ではほとんど降らなかったが、9日早朝になって県南西部に強い雨が現われた。1時間に20mmをこえたのは、六日市・波佐・津和野・弥栄で夕方までに各地とも50～60mmに達したので高津川が警戒水位をこえた。このため県水防本部が警戒に当たったが夕方までに水位がさがり事なきを得た。

一方、連日の雨で土砂崩れなど道路の被害は県下各地に発生するようになった。

#### (3) 7月11日

10日は小雨の断続で、大部分の地点で日量10mm前後であったが、11日には山陰地方を低気圧が通過するのに伴って再び強い雨が現われた。当台のレーダー観測によると、朝方隠岐島方面にあった強いエコーが、次第に南下したのがわかる。第2図は、エコーが出雲平野の上空にあった13時の分布図で、このころ出雲・大田で1時間に30mm以上の強雨が観測されている。

11日夜は前線が南下したので雨も小降りとなり、12日には久しぶりに天気が回復した。

### 2. 今回の大雨の特性

1週間におよぶ梅雨活動のうちで、強い雨は9日早朝と11日の日中に現われている。9日は浜田・弥栄・津和野方面の県南西部で県東部には広がらず、11日は松江・出雲を含む出雲平野一帯で、これより南部へ行くに従って雨勢は次第に弱まった。11日の強雨に関しては、当台は大雨水警報を発表して警戒を呼びかけた。

5日から11日までの降水量の分布は別図のとおりである。

3. 災害対策本部設置市町村

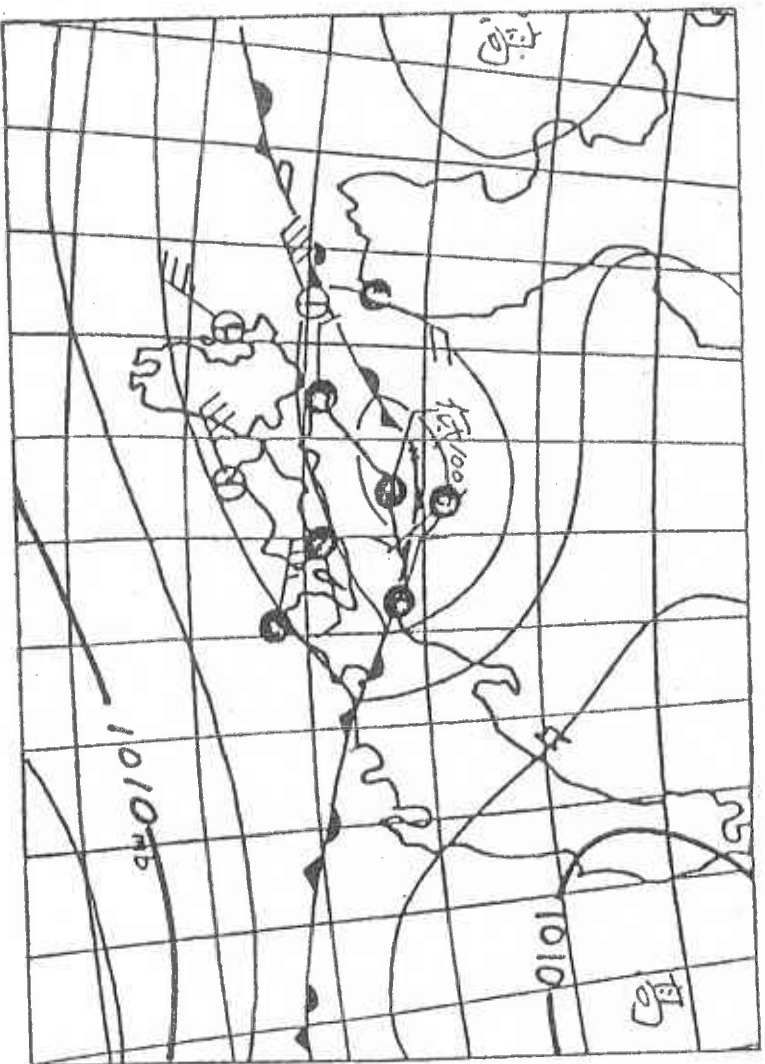
出雲市、湖陵町、大社町、温泉津町、仁摩町

4. 局地激甚災害指定（公共土木施設関係）適用市町村

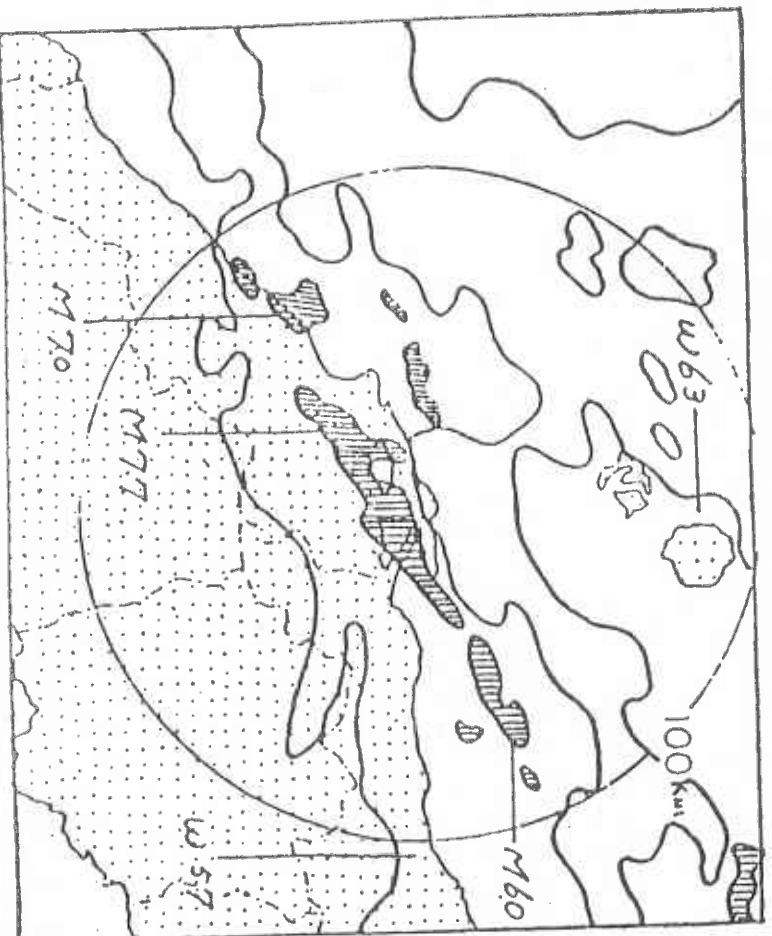
多伎町

間は  
5  
を  
とこ  
まっ  
栄  
防  
与を  
景岐  
の上  
にて  
と。  
日は  
平野  
台は

地上気象図 (昭和55年7月11日 12時)



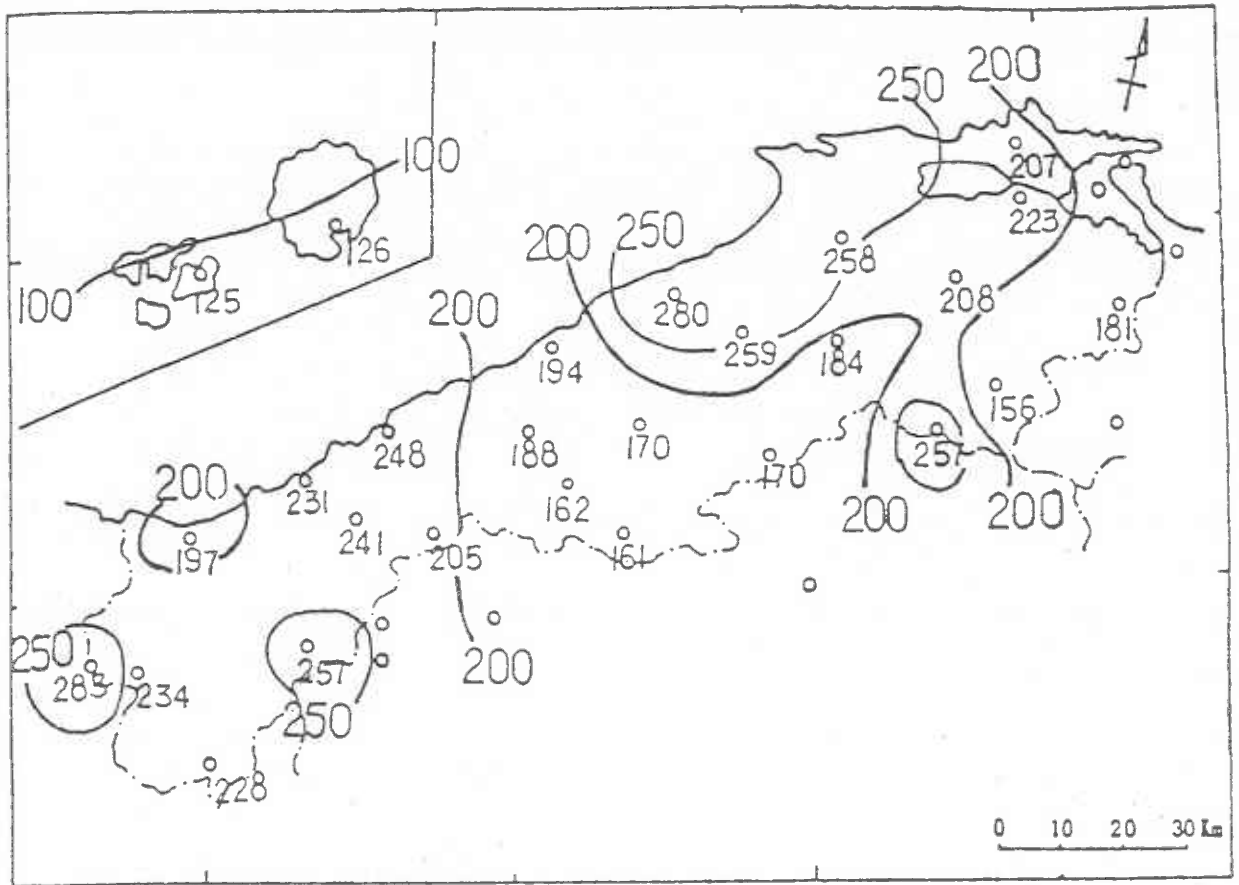
三坂山マダエコ-図 (昭和55年7月11日 13時)



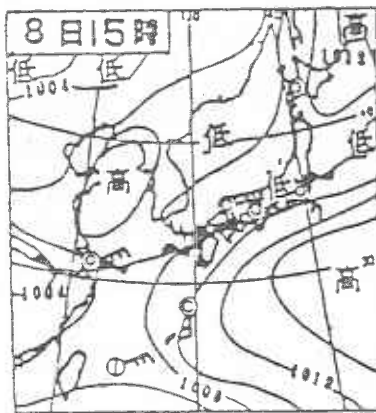
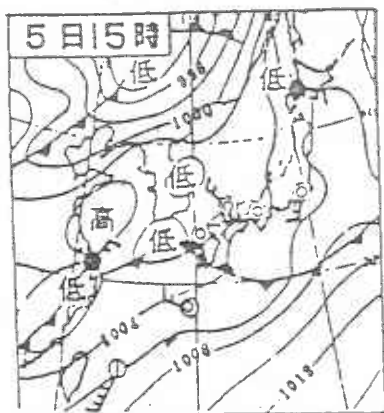
○ W 弱  
 ◻ M 中



降水量分布図 (昭和55年7月5日~11日)



梅雨前線の状況 (昭和55年7月5日~11日)



133  
1並

7月5日～11日 梅雨前線による大雨

			公 共 土 木											
			県 工 事 分						市 町 村 工 事 分					
			河 川		砂 防		道 路		河 川	道 路	橋 梁			
			カ所	金 額	カ所	金 額	カ所	金 額	カ所	金 額	カ所	金 額		
松鹿島美東	江島根	市	37	83,328			10	10,009	5	4,030	33	33,902		
	保出	関雲	2	8,898			1	2,203			3	4,023		
		町	2	1,106			5	5,704			2	95,370		
		町	4	2,909							5	12,689		
八玉安広	雲湯道来瀬	村	1	1,384			7	5,482	6	8,472	7	6,220		
		町	1	393			4	3,543			8	9,305		
		町	4	5,022			1	474	3	4,278	9	4,930		
		市					1	1,231						
伯大加木三	太東茂次	町					3	1,548	1	2,173	10	11,366		
		町	2	3,397	1	884	4	3,288	8	7,197	1	4,478		
		町	7	39,811					1	1,415	62	51,385		
		町	1	5,006							20	22,918		
吉掛嶺赤仁	田合原来多	町					4	10,100			10	10,616		
		村					1	1,173			31	39,596		
		町									3	8,974		
		町					3	6,465			6	6,800		
横出平斐佐	田雲田川	町	1	1,195			4	5,836			15	7,122		
		市	2	1,301			2	4,217	6	4,773	10	12,364		
		市	17	56,407	1	3,318	11	14,101	7	6,308	57	43,152		
		市	10	28,825			12	9,112	20	35,586	26	74,560		
多湖大温仁	伎陵社田	町	1	2,284			1	3,400	2	1,347	9	5,354		
		町	2	5,553	1	1,445	15	41,200	2	3,932	13	13,934		
		市					1	629	2	4,719	28	335,610		
		市					2	1,949	2	1,949	5	2,069		
江津	泉	町					2	1,553			3	7,593		
		市	9	17,500			39	33,352	2	1,721	73	65,865	1	2,367
		市	3	3,696			7	7,898			9	7,905		
		市	1	566			3	1,142	1	355	5	5,021		
羽桜濱江	須美江津	市					5	6,457			1	3,136		
		市					2	6,673			19	31,976		
		市												
		市					6	7,692	2	1,518	9	6,532		
金旭弥三益美匹日六西布五都海	城	町									6	7,193		
		町	1	2,210										
		村					4	4,014	8	7,446	10	8,434		
		市					3	2,619			20	16,582		
美匹日六西布五都海	都見原	市					3	3,523			3	4,410		
		町					4	5,816			1	889		
		町												
		市	7	5,700			1	534	1	144	4	3,131		
布五都海	郷施管万士計	町					1	807						
		村	1	1,929										
計			117	279,898	3	5,647	174	230,337	80	102,088	536	985,404	1	2,367

梁  
額

367

367

小 計		農 地 農 業 用 施 設						林 道 治 山					
		農 地			農 業 用 施 設			小 計		林道(路体)		荒 廢 溪 流	
		カ所	面積	金 額	件数	金 額	カ所	金 額	カ所	金 額			
85	131,269	1	0.11	374	9	30,189	30,563	2	1,234				
5	12,921												
5	98,679												
11	19,871												
4	2,909												
21	21,558	1	0.06	708	1	3,747	4,455	1	1,550				
13	13,241	2	0.08	385	3	4,197	4,582						
17	14,704	14	0.48	4,640	31	25,118	29,758	3	16,956				
1	1,231												
14	15,087												
1	4,478												
77	66,151	43	2.82	17,773	48	27,994	45,767	3	5,063				
28	64,144	27	1.36	11,342	55	48,633	59,975						
11	15,622	13	0.63	4,844	27	23,994	28,838			1	20,000		
35	49,696	10	2.10	6,104	34	26,752	32,856	4	6,831	2	35,000		
4	10,147												
6	6,800												
3	6,465												
4	5,836												
19	25,687												
20	22,655												
93	123,286	5	0.28	1,816	33	27,471	29,287	19	15,429				
68	148,083	4	0.81	2,466	28	40,183	42,649						
13	12,385	2	0.11	1,097	20	11,491	12,588						
33	66,064	24	1.09	9,303	46	30,964	40,267	10	11,809				
31	340,958	9	0.33	3,438	15	20,989	24,427						
7	4,018	4	0.19	1,351	14	7,786	9,137	6	7,041				
5	9,146				2	1,781	1,781						
124	120,805	34	2.00	16,225	107	97,764	113,989	8	9,504	1	30,000		
19	19,499				8	10,334	10,334						
10	7,084	9	0.30	5,942	13	15,043	20,985	1	223				
6	9,593							1	5,398				
21	38,649				6	46,030	46,030						
					5	3,697	3,697						
17	15,742	1	0.04	650	1	301	951	1	720				
7	9,403	3	0.27	707	1	7,612	8,319						
		1	0.07	302	1	548	850						
22	19,894	1	0.08	586	2	1,223	1,809						
23	19,201												
6	7,933												
5	6,705												
13	9,509												
1	807				2	4,743	4,743						
1	4,725												
1	1,929												
1	1,172												
911	1,605,741	208	13.21	90,053	514	520,306	610,359	59	81,758	4	85,000		

	林 道 治 山					農 作 物					
	山脈崩壊		林地崩壊		小 計	水 稻		野 菜		果樹樹体	
	カ所	金 額	カ所	金 額		面積	金 額	面積	金 額	面積	金 額
松島市			2	5,000	6,234						
鹿島町			1	500	500	0.5	115				
美保町			1	1,500	1,500			2	3,400		
東根町			1	2,300	3,850						
八雲村			17	20,000	36,956						
安来市			3	10,000	10,000						
広瀬町			1	2,000	2,000						
伯耆町	3	30,000	7	25,000	60,063	116.6	19,200			0.2	1,226
大東町	1	9,000	13	26,800	35,800						
加茂町			5	15,000	35,000						
三木町	2	35,000	12	63,000	139,831						
吉野村											
掛合町											
赤原町											
横来町											
出雲市	6	83,000	18	43,000	141,429			1	5,000	30.3	79,500
平雲市			30	69,000	69,000	600	32,540	0.1	520		
斐川町			10	11,000	11,000	200	9,675	1.7	13,431	15.4	15,000
佐田町			3	3,000	14,809						
多伎町			3	17,000	17,000						
湖陵町			4	8,900	8,900	40.5	3,310			7.4	6,812
大田町	1	10,000	2	6,500	56,004	95	5,936	3	5,600	3.7	89,320
温津市			3	8,000	8,000						975
仁羽村	1	15,000	4	6,200	21,423	3.7	737	0.2	33		
須美町	2	50,000	5	10,000	65,398						
江津市											
金旭町					720						
弥三町	1	50,000			50,000						
美都町	1	25,000			25,000						
匹見町			4	3,000	3,000						
日原市			2	10,000	10,000						
西郷町											
布都村											
五箇村											
海士計	18	307,000	151	366,700	840,458	1056.3	71,495	8	27,984	127	192,833

体 額	農 作 物				教 育 施 設			児 童 福 祉 施 設			公 共 埋 物			
	たばこ・大豆		農業用施設		小 計	事項	件数	金 額	事項	件数	金 額	事項	件数	金 額
	面積	金 額	件数	金 額										
				115										
				3,400								敷地 ㊦1		500
												敷地 ㊦1		1,500
1,226			2	420	20,846									
9,500	5	41,400			84,500									
5,000					74,460									
					38,088									
6,812	38	10,056			10,122									
9,320	36	4,278	1	300	99,376	敷地 ㊦1	977	敷地	1	4,651				
975	2.4	216			17,089							敷地 ㊦1		50
	0.3	27			216									
					797									
92,833	49.3	55,977	3	720	349,009	1	977	1	4,651			3	2,050	

			家											
			半 壊			破 損			床 上 浸 水			床 下 浸 水		
			棟	人員	金 額	棟	人員	金 額	棟	人員	金 額	棟	人員	金 額
松鹿島/美東	江島根 保出	市町町町町				1	3	500				20	58	
		村町町町町										1	2	
		村町町町町										3	8	
八玉穴安広伯大加木三吉掛頼赤仁横出平斐佐多湖大大温仁羽桜滨江金旭弥三益美匹日六西布五都海	雲湯道來瀬太東茂次刀屋	村町町町町										1	2	
		村町町町町										3	6	
		村町町町町				1	3	300						
		村町町町町				1	4	1,000						
		村町町町町	1	4	5,000	3	14	1,800						
	田合原来多田雲田川田伎陵社田泉津	村町町町町												
		村町町町町												
		村町町町町				1	6	500				93	387	3,390
		市町町町町										45	168	2,700
		市町町町町										1	3	10
		市町町町町												
		市町町町町							1	4	30	7	17	70
		市町町町町				1	4	50						
	摩美 江田津城	村町町町町	1	1	1,000									
		市町町町町												
		市町町町町												
	栄隅田都見原	市町町町町												
	日郷	市町町町町												
	施箇万士計	村町町町町												
		村町町町町	2	5	6,000	8	34	4,150	1	4	30	174	651	6,170

民 有 非 住 家								小 計	合 計	出 動 状 況	
全 壊		半 壊		破 損		浸 水				消 防 職	消 防 団
棟	金 額	棟	金 額	棟	金 額	棟	金 額				
				1	100			600	168,666	104	43
									12,921		
									98,794		
									20,371		20
									7,809		52
									30,363		4
									17,823		
									82,918		55
									11,231		
									15,087		
								300	6,478		
									172,281		
								1,000	180,765		
								6,800	80,460		25
									229,183		
									10,147		
									6,800		
									6,465		
									5,836		
									25,687		
									22,655		
1	300					11	330	4,190	382,692		245
								3,030	337,222		20
									74,061		
									121,140		
								10	382,395		
									30,318		
									119,203		
								100	313,615	20	128
		1	100					100	38,199		
								50	50,339		30
								1,000	66,398		
									9,593		
									84,679		
									3,697		
									17,413		
									17,722		
									850		
									71,703		
									19,201		
									32,933		
									6,705		
									3,000		
									9,509		
									15,550		
									4,725		
									1,929		
									1,172		
									1,722		
1	300	1	100	1	100	11	330	17,180	3,430,425	124	622

390  
700

10

70

6,170

#### 7月18日 大雨

大気不安定による豪雨が西部の一部に集中し、時間雨量が三隅40mm、波佐36mm、弥栄31mm(15時～16時)に達したが、幸い短時間ですんだので大きな被害にはならなかった。  
日雨量は三隅81mm、波佐78mm、弥栄72mm。

#### 7月23日 大雨

寒気が入って不安定な気象状態となり、各地で雷雨が発生し所々で落雷があった。  
日雨量は津和野78mm、西郷59mm、六日市56mm。

#### 7月29日～30日 大雨

26日は低気圧が山陰沖を通り風雨がやや強かった。また、29日から30日前半にかけて前線の影響で隠岐島を中心に一時強い雨が降った。3時間雨量で海士111mm、西郷82mm、(30日6時～9時)に達した。



7月18日～19日 大 雨

	公 共 土 木								農地・農業用施設					住 家			合 計	
	県工事分		市町村工事分			小 計			農 地		農 業 用 施 設			全 壊				
	道 路		河 川		道 路				農 地	農 業 用 施 設		小 計						
	カ所	金額	カ所	金額	カ所	金額	カ所	面積	金額	カ所	金額	棟	人員	金額				
川本町	1	1,985	2	1,042	7	5,843	10										8,870	
浜田市			1	1,054	6	3,098	7										4,152	
江津市	15	14,383	1	8,761	28	28,536	44	51,680	1	0.03	370	1	1,477	1,847			53,527	
旭 町												2	3,990	3,990			3,990	
弥栄村					13	17,082	13	17,082				5	6,157	6,157			23,239	
三隅町	2	1,533	1	629	4	2,324	7	4,486				2	852	852			5,338	
益田市	8	5,587					8	5,587									5,587	
美都町	6	7,219					6	7,219							1	3	10,000	17,219
匹見町	3	5,099			1	734	4	5,833									5,833	
計	35	35,806	5	11,486	59	57,617	99	104,909	1	0.03	370	10	12,476	12,846	1	3	10,000	127,755

31

て前  
(30

7月23日～30日 大雨

	公 共 土 木									
	県 工 事 分						市 町 村 工 事 分			
	河 川		砂 防		道 路		河 川		道 路	
	カ所	金 額	カ所	金 額	カ所	金 額	カ所	金 額	カ所	金 額
三刀屋町										
掛合町										
出雲市										
温泉津町					3	3,241			2	1,866
江津市										
津和野町	32	28,817			7	17,248			9	8,265
日原町	8	13,136			6	6,086			4	4,021
西郷町	3	14,609			4	14,801	2	2,357	1	561
布施村			1	1,141	1	3,126	2	5,627		
都万村	1	1,840			1	5,317			1	1,117
海士町			2	1,923	3	11,941	3	10,794	8	16,039
西ノ島町	6	34,259	1	1,255	3	21,470	3	17,538	1	553
知夫村	2	5,310					1	3,009	11	10,449
計	52	97,971	4	4,319	28	83,230	11	39,325	37	42,871

		農地・農業用施設							
小計		農地			農業用施設		小計	林道(路体)	
		カ所	面積	金額	カ所	金額		カ所	金額
		6	0.33	2,081	12	11,154	13,235	1	212
		1	0.03	563	9	24,965	25,528		
366	5				1	285	285		
265	48								
021	18				4	5,766	5,766	1	5,264
561	10	6	0.12	1,624	22	27,659	29,283	2	1,710
	4							1	1,733
117	3							3	1,351
039	16	12	1.87	10,795	10	28,880	39,675		
553	14	1	0.07	810	3	2,630	3,440		
449	14								
871	132	26	2.42	15,873	61	101,339	117,212	8	10,270

	農作物		教育施設			公共建物			住家		
	水稻		事項	件数	金額	事項	件数	金額	半壊		
	面積	金額							棟	人員	金額
三刀屋町									1	4	15,000
掛合町											
出雲市											
温泉津町											
江津市											
津和野町											
日原町											
西郷町	18.5	5,548	敷地	④1	4,505						
布施村											
都万村											
海士町	1	861				農協棟	1	1,200			
西ノ島町	0.2	226									
知夫村						町有棟	2	200			
計	19.7	6,635		1	4,505		3	1,400	1	4	15,000

住 家						民有非住家		小 計	合 計	出動状況
破 壊			浸 水			浸 水				消 防 団
棟	人員	金 額	棟	人員	金 額	棟	金 額			
3	15	1,800						16,800	16,800	
									13,447	
									25,528	
									5,107	
									285	
									54,330	
									34,273	
			26	87	520	3	60	580	73,954	56
			2	4	—				11,627	20
1	2	700	10	35	400	2	—	1,100	10,725	50
1	6	1,500	20	64	500	4	—	2,000	84,433	146
			1	1	—	2	—		78,741	
			24	57	500			500	19,468	
5	23	4,000	83	248	1,920	11	60	20,980	428,718	272

昭和55年7・8月の

## 異常低温と日照不足（松江地方気象台）

今年の7・8月は全国的に異常な低温が続き、島根県においても記録的な低温と日照不足、それに加えて降水量もかなり多かったため、農作物への影響が深刻になった。

### 1. 今年7・8月の気象

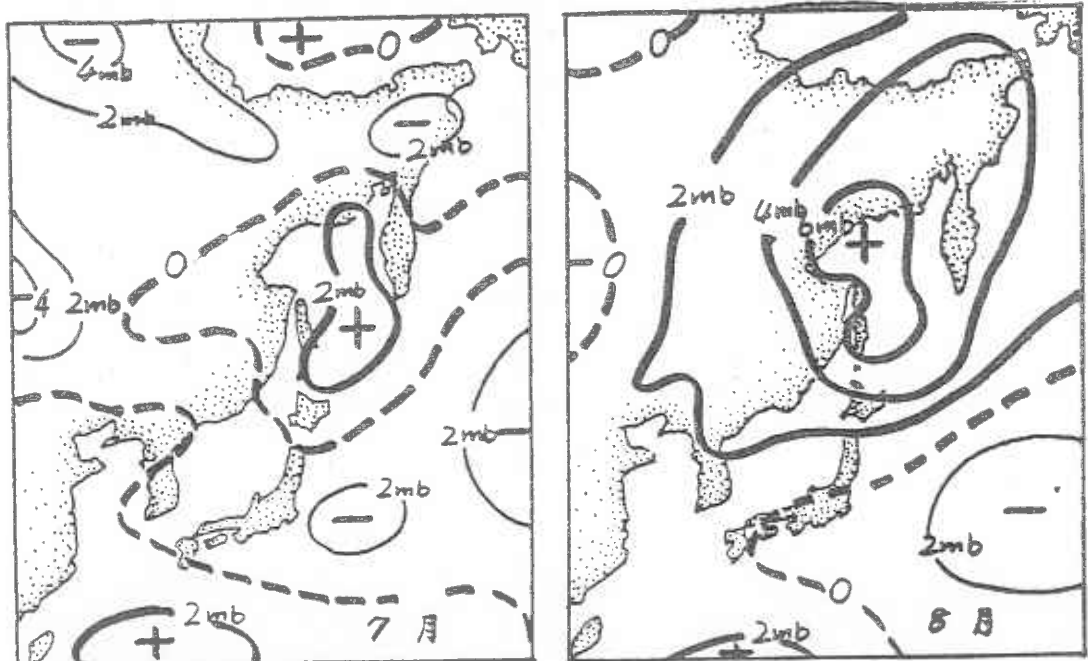
まず梅雨期、6月末から本格的となって7月上旬は大雨が降った。中旬は活動が弱く大雨はなかったが、気温は低めのまま21日に梅雨明けとなった。

ここから盛夏期となるわけであるが、いわゆる夏型となったのは数日間だけで、再び前線が西日本に停滞するようになり、さらに延々と8月中続いて遂に盛夏にふさわしい天気は現われなかった。そのうえ、8月末には台湾方面へ進んだ台風12号のために、西日本の前線が強化されて、各地に大雨が降り、かくして記録的な冷夏となった。

このような冷夏となった原因は、オホーツク海の高気圧が異常に強く、太平洋の高気圧が例年のように日本列島には張出さなかったことによる。7、8月の気圧を平年と比較したのが第1図であるが、オホーツク海方面が7月で2mb、8月は実に6mbも高く、反対に太平洋は負偏差で例年よりも弱い。日本列島は完全に寒冷なオホーツク海高気圧に支配されていたことが示されている。日本では、明治以降三大冷害年として明治35年、同38年および大正2年（それぞれ1902、1905、1913年）が挙げられていたが、今年はそれ以上の冷夏といえるようである。

第1図 地上気圧の平年偏差図

昭和55年7、8月



## 2. 島根県内の今年夏の特徴

- ・旬月・月別値の平年との比較

8月が特に甚だしく、平均気温は約3℃も低い。また日照時間は30～40%にしか達していない。

- ・真夏日（最高気温30℃以上）等の出現日数

各値とも平年に比べて非常に少ない。

- ・極値の順位

気温・日照時間、降水量の月平均（または合計）値の1～5位の順位が大量に更新された。太字が今年の記録である。

- ・地域気象観測所における記録

県内各地の平均気温および日照時間の今年7月および8月の値を地図上に掲載した。

気象官署観測資料

旬別、月別気象表

観測所	観測	7月						8月					
		上旬		中旬		下旬		上旬		中旬		下旬	
		本年	平年	本年	平年	本年	平年	本年	平年	本年	平年	本年	平年
平均気温	松江	21.6	23.4	23.0	25.2	24.2	26.9	23.5	27.1	23.9	26.9	22.9	25.8
	浜田	21.3	23.4	23.4	25.0	24.4	26.5	23.1	26.6	23.6	26.5	23.2	25.7
	西郷	20.5	22.2	21.6	24.1	23.2	25.9	22.3	26.1	23.1	26.1	22.4	25.1
日照時間	松江	9.4	45.2	48.5	63.8	47.4	90.3	35.7	85.8	31.0	81.7	23.4	78.5
	浜田	8.4	47.6	42.2	65.9	52.0	89.3	38.2	88.0	17.5	83.4	24.5	80.3
	西郷	19.5	44.3	51.2	61.6	49.6	89.7	32.8	85.9	34.0	81.7	36.5	80.6
降水量	松江	166.5	124.4	128.5	80.2	120.5	44.2	10.0	43.8	38.5	37.9	305.5	73.0
	浜田	264.0	131.1	77.5	59.0	107.5	49.3	30.5	20.1	66.0	29.4	402.0	55.0
	西郷	62.5	99.8	136.0	56.9	230.5	42.0	27.5	31.6	83.5	32.9	74.0	57.2

観測所	7 月						8 月					
	平均気温		日照時間		降水量		平均気温		日照時間		降水量	
	本年	平年	本年	平年	本年	平年	本年	平年	本年	平年	本年	平年
松江	23.0	25.2	105.3	198.7	415.5	235.9	23.4	26.6	90.1	244.8	354.0	146.9
浜田	23.1	25.0	102.6	201.0	449.0	237.6	23.3	26.2	80.2	251.8	498.5	105.2
西郷	21.8	24.1	120.3	194.9	429.0	202.5	22.6	25.8	103.3	247.2	185.0	121.0

極値の順位表

		7 月						8 月					
		低温順位		日照の少ない順位		降水量の多い順位		低温順位		日照の少ない順位		降水量の多い順位	
		℃	年	h	年	mm	年	℃	年	h	年	mm	年
松江	1	22.7	1941	91.3	1974	671.9	1964	<b>23.4</b>	<b>1980</b>	<b>90.1</b>	<b>1980</b>	490.0	1976
	2	<b>23.0</b>	<b>1980</b>	95.4	1957	652.2	1965	24.5	1977	149.4	1977	<b>354.0</b>	<b>1980</b>
	3	23.0	1945	100.3	1941	552.0	1972	24.7	1940	176.2	1958	273.9	1956
	4	23.5	1951	<b>105.3</b>	<b>1980</b>	541.1	1953	25.1	1976	184.9	1963	265.5	1958
	5	23.6	1974	126.9	1952	529.0	1971	25.1	1956	199.9	1971	261.0	1972
浜田	1	22.3	1901	75.1	1974	754.5	1972	<b>23.3</b>	<b>1980</b>	<b>80.2</b>	<b>1980</b>	<b>498.5</b>	<b>1980</b>
	2	22.6	1931	97.4	1957	703.2	1957	23.5	1902	148.1	1905	397.1	1905
	3	22.7	1895	<b>102.6</b>	<b>1980</b>	506.4	1965	23.6	1905	167.1	1936	352.1	1936
	4	22.8	1931	114.8	1941	503.8	1954	23.8	1913	170.8	1898	319.0	1959
	5	22.9	1941	127.5	1901	472.4	1926	24.3	1940	175.6	1902	312.3	1897
西郷	1	21.6	1945	80.3	1941	548.8	1953	<b>22.6</b>	<b>1980</b>	<b>103.3</b>	<b>1980</b>	422.0	1976
	2	21.7	1941	102.4	1974	462.3	1957	23.8	1941	169.6	1958	408.2	1958
	3	<b>21.8</b>	<b>1980</b>	105.3	1957	<b>429.0</b>	<b>1980</b>	23.9	1977	173.4	1941	403.0	1977
	4	22.1	1954	<b>120.3</b>	<b>1980</b>	388.5	1965	24.0	1976	179.5	1976	283.3	1956
	5	22.3	1974	133.8	1945	375.0	1958	24.3	1940	182.0	1977	269.5	1963

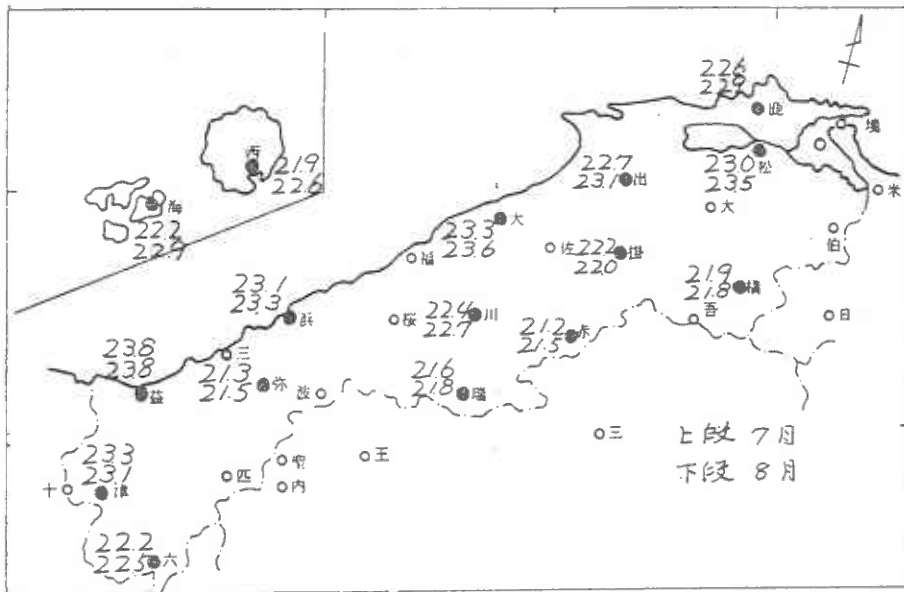
統計期間 松江 1940 ~ 1980  
 浜田 1893 ~ 1980  
 西郷 1939 ~ 1980



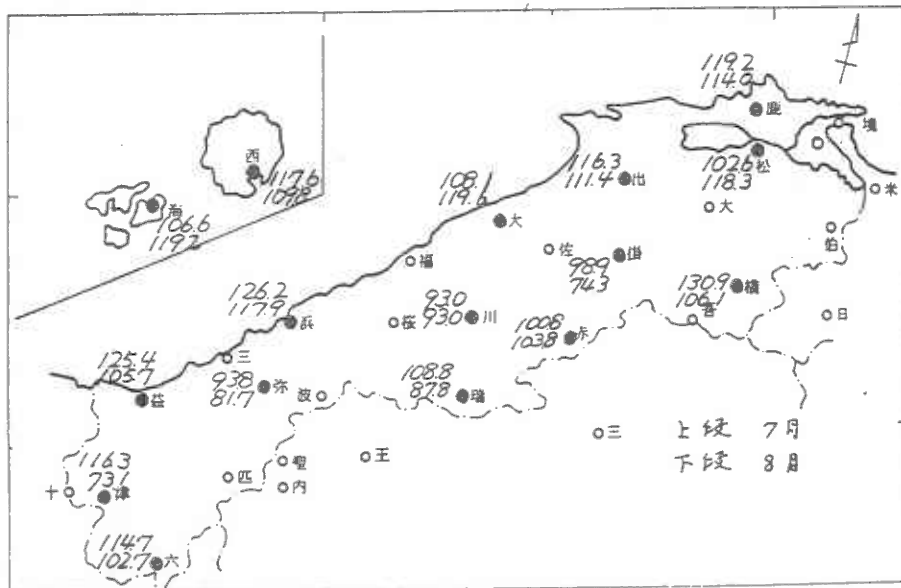
気温の階級別日数

観測所	7 月						8 月					
	最低气温 25℃以上		最高气温 25℃以上		最高气温 30℃以上		最低气温 25℃以上		最高气温 25℃以上		最高气温 30℃以上	
	本年	平年	本年	平年	本年	平年	本年	平年	本年	平年	本年	平年
松江	0	2	21	27	4	16	0	4	24	30	2	22
浜田	0	2	20	26	1	10	0	4	25	31	1	17
西郷	0	2	10	23	0	9	0	5	16	30	0	16

月平均気温



月日照時間 (h)



7月～8月 異常低温と日照不足

		農 作 物											
		水 稻		豆 類		野 菜		果 樹		果 樹 樹 体			
		面 積	金 額	面 積	金 額	面 積	金 額	面 積	金 額	面 積	金 額		
松鹿島美東	江島根	2,225	222,860	90	21,600	130	115,700						
	関町	167	38,780										
	雲	34	15,400										
	保出	102	20,235										
八玉穴八安	村	387	74,970			14	14,820	5	4,500				
	雲	251	106,112										
	湯	216	64,825										
	道	431	124,510										
広伯大加木	東	40	7,085			0.7	1,309						
	来	2,056	447,894			46.3	51,000	130	126,668				
	市	746	275,268	20	3,304			30	18,588				
	町	644.2	206,653	40									
三吉掛頓赤	瀨	777	163,270	70	9,425	33.5	21,499						
	太	4,075	201,485					26.5	40,800				
	東	386	85,250			16	8,920						
	次												
仁横出平斐	刀	459	143,198	19	1,360	12	2,380	11	3,840				
	屋	289.7	171,519	6	318	8.1	33,445	30.4	5,210				
	村	295	176,410	20	1,450	1.2	3,600	37	4,950				
	合	415	241,800	6	1,600	7.1	4,720						
温仁川邑大	原	520	249,660	19	1,602	1.4	3,365	0.3	234				
	木	841	223,177	30	4,984			13	2,995				
	多	900	382,334	35	5,586	75	109,590	1.5	600				
	田	550	441,000			128	158,440	84	110,000				
羽瑞石桜浜	市	1,696	580,203	65	8,320			107	33,480				
	市	2,400	334,428	100	21,966	78.4	59,250						
	川												
	町	277	87,600							45	17,720		
江金旭弥三	田	154	50,487	7	1,150			9.8	8,855				
	伎	150.5	36,597					10.6	6,164				
	陵	130	30,222	6.1	26	2.4	2,375	70	89,320				
	社	1,806.4	460,316	65	12,168	33	20,928	12.15	14,160				
益美匹津日	田	225	54,000	28	5,100	6.3	6,200						
	津	43.1	5,770	7.3	665	0.43	425	10	1,600				
	摩	303.3	126,179	41	4,425		22,622			40.6	35,597		
	本	348	138,835							6.76	1,092		
柿六西布五	和	42	32,320					6	250				
	智	238	109,380										
	穗	233.1	130,020										
	見	646	22,547			15.8	3,790						
益美匹津日	江	181	18,600			3.2	989						
	田	540	90,300	20	5,600	58	83,486	59	84,044	52.6	24,519		
	市	375	84,388	32	3,120	22.8	11,200	19	31,541	7.5	7,000		
	津	487	292,020	41.8	8,925	42.9	14,206	31	2,000	4.5	6,000		
益美匹津日	城	426	218,649	15	1,794					2	9,000		
	栄	302	127,602	27.3	3,675	0.7	3,360	45	9,225				
	隅	471	136,048	16	540			52	31,750				
	町	1,415	280,192	82	18,800	128.4	232,663	33.13	57,725	44.6	7,630		
益美匹津日	都	220	71,557	14	2,100					15	930		
	見	175	72,282							6	3,000		
	野	346	38,270	40	8,817	2	5,500						
	原	185	87,746	10.5	3,000								
益美匹津日	木	138	57,135	7.5	1,073	2.8	9,550	50	9,000				
	市	554	361,062	48	13,000	6.2	20,080	5	2,580				
	郷	287	100,688	28	3,250								
	施	3.1	1,080										
益美匹津日	箇	119	56,317	21.3	9,621								
	村	64.4	10,102					0.35	365				
	村	132	35,642	25	3,925			13	3,500				
	町	19.4	4,302	17.5	1,582			1.9	51				
益美匹津日	ノ	2.3	504										
	島												
	夫												
	計	28,274.1	8,427,085	1120.3	193,871	876.63	1,025,412	903.63	705,288	224.56	112,488		

農作物								林産物(苗畑)			
飼料作物		特用作物		花卉		その他		小計	播種		
面積	金額	面積	金額	面積	金額	面積	金額		カ所	面積	金額
		84.7	47,460					407,620	1	10	44
		8	3,300					38,780	3	130	648
		4.7	1,000					18,700			
1.5	144							21,235			
		4.2	3,400					94,434			
								109,512	1	40	178
								64,825	1	6	26
		86	142,702	59	246,132			124,510			
55	9,660	61.1	35,929	5	8,624			397,228	4	93	95
250	30,460	34	27,376	4.5	22,000			679,775	2	28	60
		44.1	35,236					376,996	3	93	95
60	15,120	120.6	59,945	3	12,600	13.6	38,000	241,889			
6	540	32.5	17,300					319,859			
		77	33,000					260,125			
								127,170			
10	280	87.6	41,620					192,678	2	100	300
41.9	4,912	37	21,005	0.4	720			237,129	2	50	150
5	957	30.9	23,514					210,881	1	90	270
		16.5	5,170					253,290	1	50	150
64.9	7,785	5.4	1,200	0.5	1,800	1	450	266,096	2	40	120
30	675	36.6	23,790					255,621	2	140	450
		12.3	7,982					506,092	2	30	90
51	7,320	153	52,400			24	4,000	773,160	3	103	168
55	8,210	85.2	25,343					655,556	5	65	114
168	68,544	25.5	19,938	0.51	3,000			507,126			
10	5,000							110,320			
22	360	0.3	306					61,158			
								42,761			
12.1	1,325	38	10,056					133,324			
401	155,969	57	27,656					691,197	4	85	165
36	11,700	5	4,600					81,600	3	102	153
								8,460	1	45	71
53.2	4,665	56.6	29,830					223,318			
								139,927			
								32,570			
		18.3	8,746					118,126			
27.6	8,545		55,950					198,305			
59	18,410	38.9	17,902			80	10,500	70,348			
		104	27,560					46,160			
20	1,152	42	25,868					314,969			
29.7	16,300	22.8	5,823					159,372			
97	11,050	42.1	36,900					371,101			
16	3,900	19.7	21,080					254,423			
		11.5	8,820					152,682			
		17	14,085					182,423			
132	45,385	130.53	68,221			9	3,080	713,696	3	200	3
		44	25,095					99,682			
2.5	450	21	32,000					113,232			
25	6,375	20.3	32,400					85,862			
		19.4	5,060					95,806	2	200	5
2.9	840	1	5,000					82,598			
9.3	1,479	8.7	1,400					399,601			
		42.5	26,666			5	750	132,647	8	120	336
		0.3	66					1,146			
		14	4,296					70,234	3	40	62
		7.9	5,140					15,607			
		2.5	6,300					49,367			
								5,935	3	40	37
								504			
1,753.6	447,512	1,724.23	1,135,436	72.91	294,876	133.6	56,780	12,398,748	62	1900	3,790

		林 産 物 ( 苗 畑 )						合 計	
		床 替			挿 木				小 計
		カ所	面積 <sub>m</sub>	金 額	カ所	面積 <sub>m</sub>	金 額		
松	江	市	1	960	3,440			3,484	411,104
鹿	島	町	4	995	3,740			4,388	43,168
島	根	町							18,700
美	関	町							21,235
東	出	町	1	800	2,860			2,860	97,294
八	雲	村						178	109,690
玉	湯	町	1	85	196			222	65,047
穴	道	町	1	445	1,630			1,630	126,140
安	束	市	4	240	440			535	397,228
広	瀬	町	5	1,015	3,245			3,305	680,310
伯	太	町	3	560	980			1,075	380,301
大	東	町	6	2,000	400	8	180	200	242,964
加	茂	町						600	320,459
木	次	町	5	2,000	400			400	260,125
三	刀	町	8	2,600	500	5	80	100	127,570
吉	田	村	1	1,100	200	2	900	1,130	193,578
掛	合	町	1	2,100	400	1	80	100	238,609
頓	原	町	1	2,100	400			550	211,651
赤	来	町	4	1,500	300	2	20	200	253,840
仁	多	町	10	8,100	1,200	7	640	800	266,716
横	田	町	8	2,000	450	5	100	130	258,071
出	雲	市	15	280	480			648	506,762
平	田	市	22	790	1,989	3	100	400	773,808
斐	川	市							658,059
佐	田	町							507,126
多	伎	町							110,320
湖	陵	町							61,158
大	社	町							42,761
大	田	市	15	310	760	3	100	227	133,324
温	泉	町	8	20	57			210	692,349
仁	摩	町						71	81,810
川	本	町	1	3,000	3,100			3,100	8,531
邑	智	町							226,418
大	和	村							139,927
羽	須	村							32,570
瑞	穂	町							118,126
石	見	町							198,305
桜	江	町	1	200	1,000			1,000	70,348
浜	田	市	1	100	50			50	47,160
江	津	市	2	500	230			230	315,019
金	城	町	4	100	50			50	159,602
旭	弥	村							371,101
三	栄	町							254,473
益	隅	町	14	24,500	3,050	2	250	1	152,682
美	田	市						3,054	182,423
匹	都	町							716,750
津	見	町	2	5,000	642	2	1,000	2	99,682
日	野	町	4	5,000	557	2	250	1	113,232
柿	原	町							86,506
六	木	村							96,369
西	日	市	6	1,000	1,400	1	40	75	82,598
布	郷	町							399,601
五	施	村	3	200	218	1	30	70	134,458
都	箇	村							1,146
海	万	村							70,584
西	士	町							15,607
知	ノ	島				1	30	59	49,367
	夫	村							6,031
	計		162	69,600	34,364	45	3,800	3,495	504
								41,649	12,440,397

昭和55年8月28日から31日にかけての

## 前線による大雨（松江地方气象台）

### 1. 8月28日～31日の気象概況

今回の大雨は梅雨末期に類似した気圧配置のところへ、台風12号が台湾へ接近した8月28日頃から前線が強化されて起ったもので、島根県地方は4日間ほとんど連続的に雨が降り、水害を起したものである。

#### (1) 8月28～29日

台風12号が8月28日台湾を通過して華中に上陸、29日には弱まったが台風から送りこまれた暖湿気流によって前線が強化され、東シナ海から西日本へ線状に強い雨雲の形成されているのが「ひまわり」から確認された。

島根県内では、28日昼ごろから29日夕方まで降った雨で浜田139mmをはじめ、県中部と東部で100mm前後に達し仁多郡横田町、平田市、江津市などで家屋の浸水や道路の被害が現われた。

#### (2) 8月30～31日

29日夜から30日午前中は小降りであったが、低気圧が接近するにつれて30日午後から雨勢が強まり、31日午前中まで続いた。第1.2図は最も雨の強かった頃の天気図とレーダーエコーの分布状況である。この2日間で十種峯、津和野、匹見で200mmを越え、高津川や江の川が増水して家屋や道路の浸水、山くずれなどの被害が出た。当台では30日21時50分、大雨・洪水警報を発表して警戒を呼びかけた。各河川は31日に最高水位が現われ、川本では警戒水位を5m近くも越えた。（水位については第2表を参照）。

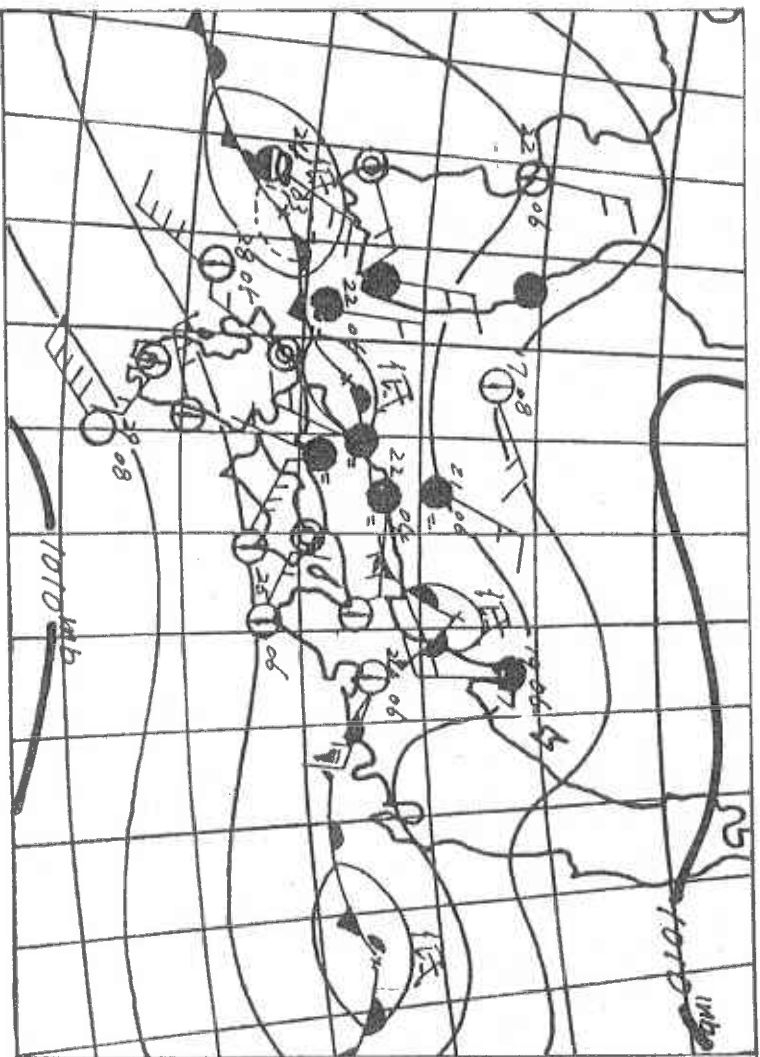
### 2. 今回の大雨の特性

前線は4日間にわたりほぼ中国地方を東西に延びていたので大雨域は隠岐島までひろがらず、従って西郷・海士とも雨は少量であった。本土側は大部分の地域で200mmを越え、最多は十種峯319mmであった。強い雨は、29日早暁と30日夜おそくの2回現われている。

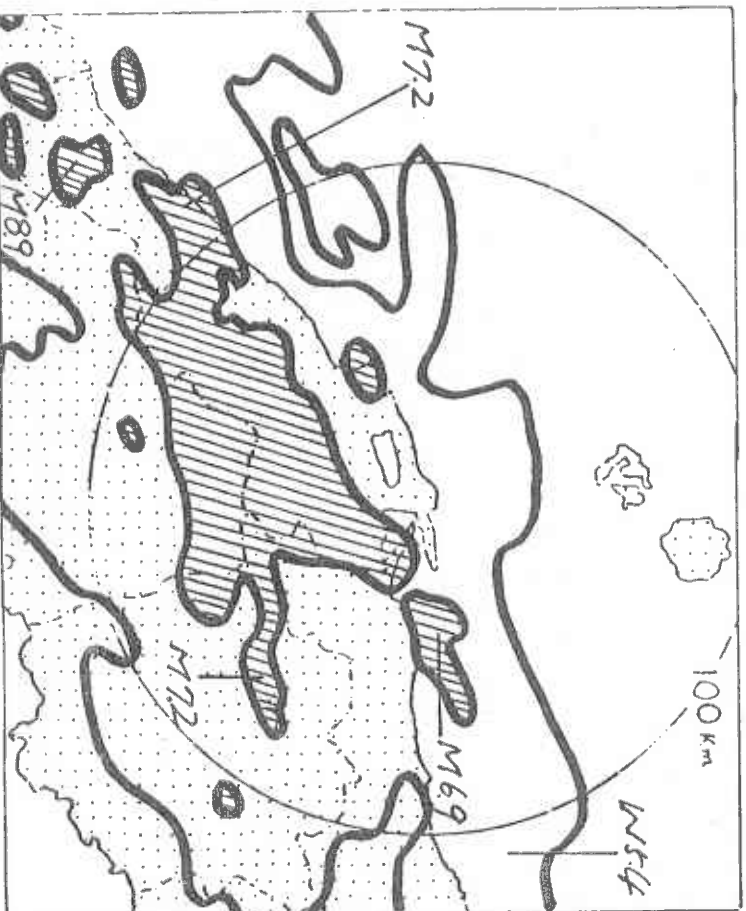
#### （付） 8月26日の強雨

8月26日は日本海から南下した前線のため、昼頃から夕方にかけて県下各地で雷を伴う強雨が降った。日雨量は津和野と十種峯が100mmを越えたほかは50mm前後の所が大部分だが、1時間に30mm以上を記録した観測所は第1表のとおりで、前線の南下とともに南に移っているのがわかる。

地比気図 (昭和55年8月30日24時)

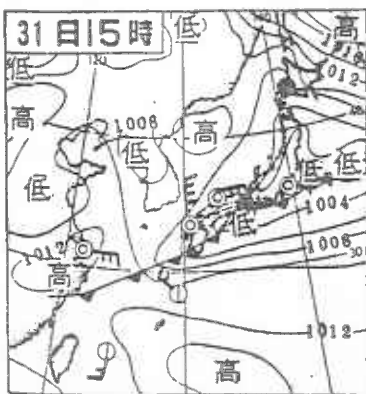
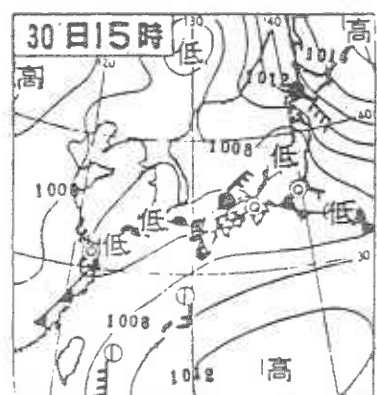
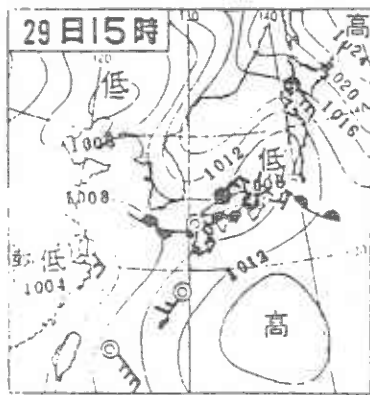
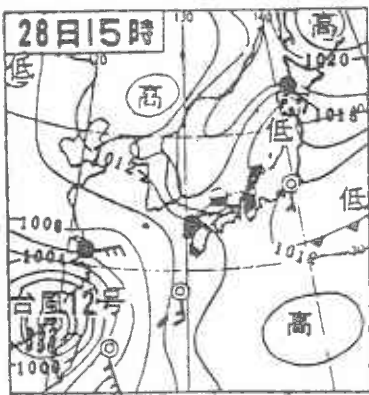
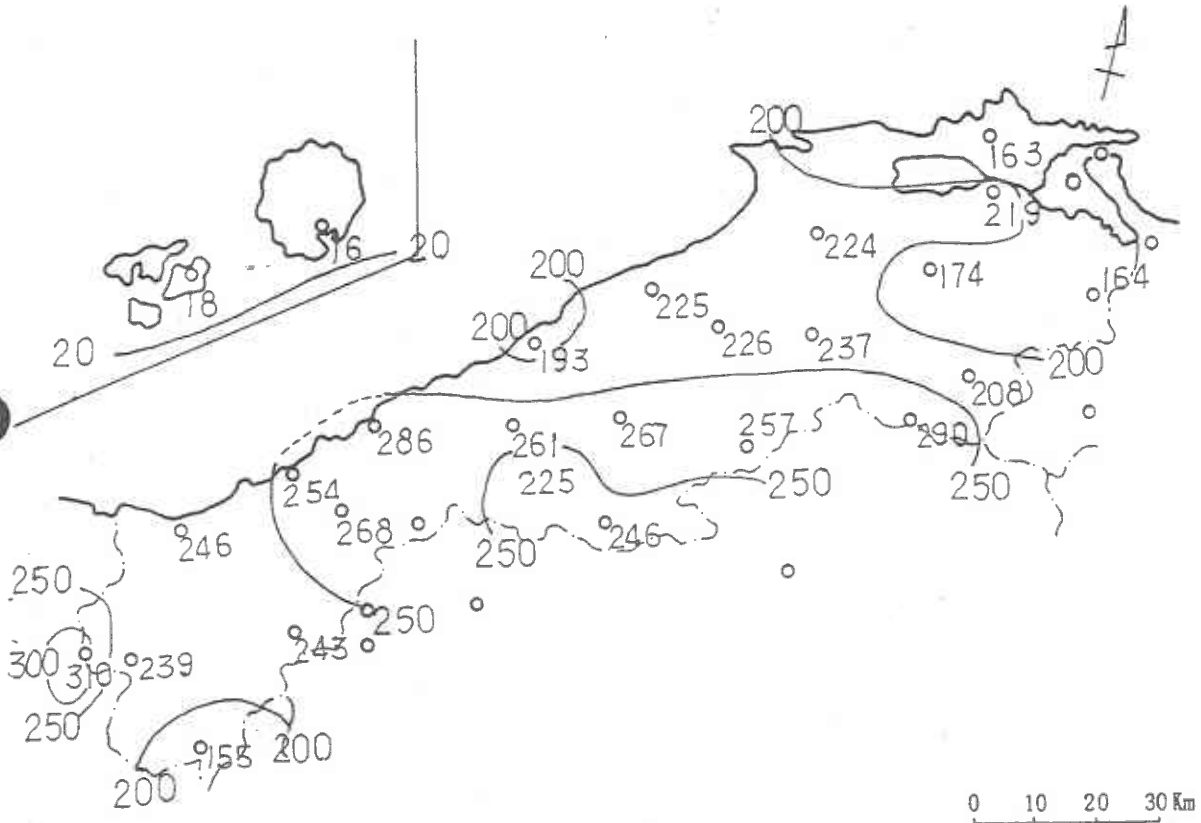


三坂山V-9-I-1-図 (昭和55年8月30日24時)



○ M弱  
 ◐ M甚

# 降水量分布図 (昭和55年8月28日~31日)



## 前線の状況

(昭和55年8月28日~31日)

8月26日の各地の強雨

(単位 1mm)

	12	13	14	15	16	17	日合計
松江	33						45
浜田			37				68
原山						30	50
弥栄					33		60
波佐					41	31	80
匹見					49		76
十種峯				71	38		121
津和野				57	38		103

(30mm/h以上のみ掲さい)

戒水位を越えた主な河川の水位

河川名	観測所	最高水位	起日、時	警戒水位
江の川	尾関山	9.77 m	31. 12. 0.0	8.00 m
"	都賀	8.45	" 13. 0.0	5.40
"	川本	10.89	" 16. 0.0	6.00
"	川平	10.68	" 17. 0.0	8.40
高津川	高角	4.56	" 07. 0.0	3.10
濁川	因原	6.70	" 15. 0.0	4.00
八戸川	川戸	7.40	" 16. 0.0	4.20
周布川	大橋	4.40	" 03. 0.0	2.70
白上川	落合橋	4.30	" 01. 0.0	3.00

(県河川課調べ)



### 3. 災害対策本部設置状況

種 別	設 置	解 散	機 関
益田地区災害対策本部	31日 0時	31日 15時	県
川本地区 //	31日 10時	31日 19時	県
災害対策本部	29日 22時	30日 19時	県警察本部

#### 設置市町村

三刀屋町、吉田村、平田市、川本町、邑智町、大和村、羽須美村、石見町、桜江町、益田市、美都町、匹美町、津和野町、日原町

### 4. 局地激甚災害指定基準（公共土木施設関係）適用市町村

吉田村、赤来町、桜江町、弥栄村、美都町、日原町

8月26日～31日 前線による大雨

	公共土木 ( 県工事分 )										公共土木 ( 市町村工事分 )			
	河川		砂防		道路		港湾		漁港		河川		道路	
	カ所	金額	カ所	金額	カ所	金額	カ所	金額	カ所	金額	カ所	金額	カ所	金額
松江市	15	30,100			4	19,564					2	923	26	15,916
鹿島町	4	3,082			7	34,948							2	893
島根町													1	346
美東町					7	16,294							1	1,358
雲出村	1	629			1	237							4	103,589
八雲村					2	7,548							8	5,420
玉湯町										1	409	2	460	
安芸市	7	12,495			2	1,493				3	3,582	14	8,863	
大田町	6	9,725			7	8,226				5	3,702	25	14,381	
伯耆町	2	2,547			6	4,373				2	2,952	10	6,362	
大加茂町					16	29,242				12	14,396	62	42,524	
三木町	2	4,714			1	1,072							32	29,232
吉田町	6	23,973			4	197,623				1	440	31	37,535	
吉田村					12	21,058				3	3,685	31	37,535	
吉田村	3	7,607			14	29,084				16	20,047	12	60,623	
吉田村					1	1,812				8	10,064	27	37,942	
吉田村	1	3,263			4	5,888				28	55,745	9	14,284	
吉田村	6	16,282			8	20,070				37	74,612	38	77,309	
吉田村	13	14,824	1	1,020	22	74,196				18	12,226	58	44,259	
吉田村	10	9,188			13	15,768				37	42,963	21	21,698	
吉田村	14	27,971			6	3,644				1	904	24	17,026	
吉田村	29	118,252			6	16,019		1	2,282	17	30,573	56	163,148	
吉田村	5	6,432								1	4,781	3	875	
吉田村	4	10,223	1	9,262	8	8,729				1	2,831	1	453	
吉田村							1	4,908					7	6,624
吉田村					1	228				1	870	7	6,624	
吉田村					1	388							45	45,706
吉田村	7	12,891			22	17,571				13	24,326	13	17,182	
吉田村	1	3,176			9	9,405				1	1,352	13	17,182	
吉田村	1	503			1	1,134				2	1,195	5	7,351	
吉田村	18	53,528			26	95,005				13	11,912	52	61,173	
吉田村	8	14,941			12	64,694				14	32,619	42	41,027	
吉田村	5	6,655			15	27,678				14	9,078	28	38,124	
吉田村	10	19,035			10	28,891				3	1,572	28	38,735	
吉田村	19	23,595			7	5,157						27	19,173	
吉田村	10	13,318			13	15,061				23	20,802	29	34,755	
吉田村	22	77,514			30	82,281				19	30,729	63	98,301	
吉田村	11	158,014	2	11,281	23	40,867			1	4,018	10	7,811	99	109,732
吉田村	11	17,833	1	4,011	36	42,141	1	25,379		2	1,824	60	65,423	
吉田村	14	33,415			28	47,333				23	37,593	67	100,974	
吉田村	10	8,248			14	25,823				3	2,543	46	53,342	
吉田村	12	121,400	1	7,755	5	9,564				8	20,512	45	63,543	
吉田村	26	98,467			17	107,945				45	44,382	138	201,698	
吉田村	229	712,317	11	19,432	90	115,876				70	76,475	332	391,199	
吉田村	16	23,268	6	7,804	10	10,829				21	7,352	71	88,444	
吉田村	33	86,255	2	785	30	94,639				4	6,669	34	53,033	
吉田村	116	401,943	40	46,878	33	65,147				54	56,755	157	148,240	
吉田村	51	97,026	9	11,961	28	60,483				10	23,079	80	153,865	
吉田村	2	6,333			2	1,931						1	735	
六日市町	760	2,290,982	74	120,189	614	1,486,959	2	30,287	2	6,300	546	704,285	1,936	2,542,870

橋 梁	小 計	都市施設(公園)				農地農業用施設				小 計	林道(路体)			
		県工事分		市町村工事分		農 地		農業用施設			カ所	金額		
		カ所	金額	カ所	金額	カ所	面積	金額	カ所				金額	
1	3,640	48	70,143			1	0.18	321	8	36,336	36,657	2	756	
		11	38,030						9	5,048	5,048	1	8,835	
		2	893						3	1,795	1,795			
		8	16,640											
		3	2,224						1	24,696	24,696	1	1,507	
		6	111,137									1	1,391	
		8	5,420			2	0.13	767	9	16,148	16,915			
		3	869			3	0.19	1,872	7	2,769	4,641			
		26	26,433						18	11,566	11,566			
		43	36,034											
		20	16,234			2	0.10	542	14	10,945	11,487			
		90	86,162			23	1.25	12,562	69	40,670	53,232	5	11,239	
		3	5,786						10	14,277	14,277			
1	3,332	44	254,600			27	1.62	12,738	52	53,184	65,922	4	6,850	
		46	62,278			12	0.46	4,513	24	19,249	23,762	1	1,114	
1	9,524	46	126,885			6	0.72	5,361	19	25,878	31,239	1	5,121	
		36	49,818			9	0.58	6,574	27	20,530	27,104	2	567	
		42	79,180			8	0.64	6,093	36	34,857	40,950	6	30,598	
		89	188,273			13	1.13	7,185	33	21,306	28,491			
		112	146,525			12	1.06	7,446	31	30,079	37,525			
		81	89,612			4	0.35	2,310	4	5,261	7,571			
		45	49,545			2	0.07	610	18	8,876	9,486	7	7,603	
		109	330,274			3	0.58	3,625	47	54,262	57,887	3	2,537	
		9	12,088						10	6,427	6,427			
		15	31,498			5	0.13	1,352	10	7,009	8,361	3	2,316	
		1	4,908						4	6,811	6,811			
		9	7,722						3	2,221	2,221	1	420	
		1	388						1	603	603			
		87	100,494			4	0.40	2,834	17	96,196	99,030			
		24	31,115						1	2,150	2,150			
		9	10,183											
		109	221,618		3	8,478	43	2.61	19,376	46	47,687	67,063	1	109
		76	153,281						29	14,558	38,809	6	5,650	
		62	81,535						8	4,747	18,500			
		51	88,233						15	8,679	17,755	3	4,791	
1	2,366	54	50,291						29	11,905	38,399	1	1,328	
		75	83,936						26	17,549	63,377	1	1,941	
		134	288,825						38	30,037	48,691	7	5,973	
		146	331,723	4	1,948	1	19,360	3	0.08	1,337	20,145			
		111	156,611						1	0.32	575	13	1,421	
		132	219,315						28	3.01	13,085	40	9,769	
		73	89,956						24	1.67	11,360	27	56,806	
		71	222,774						18	1.04	6,000	81	58,316	
1	3,687	227	456,179			1	6,454	6	0.35	2,234	27	119,920	19	28,591
3	25,804	735	1,341,103			3	11,229	145	78.29	71,621	274	320,151	8	13,611
		124	137,697						35	1.23	16,484	38	39,063	
1	4,635	104	246,016						91	1.69	37,921	19	26,148	
2	5,414	402	724,377						42	2.88	17,622	90	145,705	
1	5,150	179	351,564						99	3.36	36,142	138	194,696	
		5	8,999											
									2	2,765	2,765			
12	63,552	3,946	7,245,424	4	1,948	8	45,521	816	120.48	397,937	1,498	1,834,923	133	212,341

	治 山								農 作 物				
	荒廃溪流		山腹崩壊		林地崩壊		地すべり地		小 計	水 稻		野 菜	
	カ所	金 額	カ所	金 額	カ所	金 額	カ所	金 額		面積	金 額	面積	金 額
松江 市					10	12,800	1	2,000	15,556	696	184,800		
鹿島 町					11	22,000			30,835	10	3,640		
美保 町													
東雲 町									1,507	57	31,752	2	5,400
八雲 村			1	20,000					21,391	25	4,350		
玉湯 町										3	1,415		
安来 市					2	8,000			8,000	110	23,750		
広瀬 市					3	10,000			10,000	120	41,422		
伯太 町					1	4,000			4,000	5	1,710		
大茂 町					2	5,000			16,239	171	58,870		
加次 町					3	7,500			7,500				
木次 町			1	30,000	15	75,000			111,850	85	4,250		
三刀 屋 町					4	20,000			21,114				
吉田 村					2	5,000			10,121	8.6	3,420		
掛合 町					1	5,000			5,567				
嶺原 町			3	56,000	2	5,000			91,598				
赤来 町					4	6,600			6,600	3	1,596		
仁多 町					6	24,000			24,000	113	37,770		
横出 町			1	3,000	1	4,000			7,000				
平雲 市			2	6,000	3	8,500			22,103				
斐田 市			5	79,900	30	157,000	5	12,000	251,437	490	57,113		
佐川 町					1	2,500			2,500				
多田 町					1	2,000			2,000				
湖伎 町					1	1,000			1,420	50	19,778		
大社 町					3	9,500			9,500	16	5,694		
温田 市					3	7,500			7,500	20	1,501		
泉津 町										30	7,800		
仁摩 町	1	80,000	1	10,000	3	3,000			93,000	5.1	1,230		
川本 町			1	5,000	17	16,900			22,009	16.3	16,600	2.5	5,900
邑智 町					3	5,000			10,650	13.8	4,483	0.19	195
大和 村	2	30,000			3	5,000			35,000	18	12,268	1.0	1,200
須美 村					3	4,000			8,791	4	1,620	3.3	790
瑞穂 町					5	2,500			3,828	42	22,200		
石見 町					1	5,000			6,941	156.9	59,042		
江津 市	3	35,000	3	5,500	8	15,000			61,473	83	42,300	15	12,000
濱田 市	2	4,500			16	48,000			52,500	5	1,800		
江津 市			2	55,000	8	30,000			86,421	61	19,272	10.5	2,400
金城 町					10	20,000			29,769	5	1,200		
旭城 町					7	21,000			21,000	32.1	9,150		
弥村 町					9	17,000			23,807	12.5	1,100		
三益 市					15	45,000			73,591	136	24,035		
美田 市	3	62,000	2	20,000	37	48,100			143,711	477	97,156	28.7	59,887
美都 町			3	8,000	8	18,700			27,477	6	2,693		
匹見 町	2	30,000	3	15,000	2	5,000			63,456	0.8	108		
津和野 町	4	180,000	3	20,000	6	7,300			214,865	446	199,500		
日原 村	3	50,000	3	30,000	6	12,000			116,334	9.1	4,474		
柿木 村			2	20,000					25,364				
六日 市										5	313		
計	20	471,500	36	383,400	276	730,400	6	14,000	1,811,641	3590.2	1,014,175	63.19	87,772

農作物								教育施設		児童福祉施設		商工業					
特用作物		果樹樹体		その他		農業用施設		小計	事項	件数	金額	事項	件数	金額	事業	件数	金額
面積	金額	面積	金額	面積	金額	件数	金額										
								184,800									
								3,640									
				4	900			38,052									
				1	61			4,350									
								1,476									
								23,750									
								41,422									
								1,710									
								58,870									
								4,250									
								3,420									
								1,596	敷地	1	1,387						
								37,770									
				10	534			57,647									
								3,000									
								19,778									
								5,694									
								1,501	敷地	1	7,684						
								7,800									
								1,230	敷地	1	604						
11.5	10,600	11.5	9,357	3.2	990			43,447	敷地	1	18,422				3		3,400
6.1	5,720	6.1	3,900	0.18	38			14,336	敷地	1							
				3.4	3,315			16,783									
0.5	44							2,454									
0.2	150			1.4	2,520			24,870									
								59,042									
85	61,700	15	23,410			21	3,600	143,010				建物	1	419			
								1,800									
7.5	4,725							26,397									
								1,200								6	73,000
								9,150									
0.5	2,000							3,100									
				22	3,144			27,179	敷地	1	1,124				19		8,500
4.84	4,786							161,829									
1.5	8,775							11,468									
2.75	40,000							40,108									
0.5	3,000							202,500									
4.2	36,800							41,274									
1.0	10,000							10,000									
0.2	2,500							2,813									
126.29	190,800	32.6	36,667	57.78	11,502	21	3,600	1,344,516		8	29,221		1	419	28		84,900

	公共建物		公営企業		住 家												
	事項件数	金額	事項件数	金額	全 壊			半 壊			破 損			床上浸水			
					棟	人員	金額	棟	人員	金額	棟	人員	金額	棟	人員	金額	
松島市												2	6	25,500			
江島町												4	20	1,000			
根雲町												4	23	800			
保出町												2	12	200			
美東村																	
八雲村																	
玉湯町																	
安瀬町																	
広瀬町																	
太東町																	
茂次町												1	5	200			
木屋町												1	5	500			
吉田村																	
掛原町												3	2	1,500			
赤多町																	
横出市												1	6	4,000	3	11	10,200
平雲市																	
斐田町																	
佐川町																	
多伎町																	
湖陵町																	
大社町																	
温泉市	棟 1	100										3	5	75			
仁摩町																	
川本町																	
邑智村																	
大須美村																	
瑞穂町	敷地 1	6,700															
桜見町	敷地 1	500															
浜田市	敷地 1	20,000															
江津市																	
金城町	敷地 1	5,000															
旭村																	
弥三村																	
益田町																	
美都町																	
匹野町																	
津和原町																	
日野村																	
六日市町																	
計	5	32,300	7	2,050	2	9	4,200	10	31	31,300	77	297	45,905	59	170	35,400	

住家			民有非住家								小計		合計		人的		出動狀況	
床下浸水			全壞		半壞		破損		浸水		棟	金額	棟	金額	重傷	輕傷	消防職	消防團員
棟	人員	金額	棟	金額	棟	金額	棟	金額	棟	金額								
					1	1,000					26,500	333,656					176	28
					3	500					1,000	78,553						80
											1,300	3,988						
											200	16,840						20
												66,479						
1	1											136,878						
												23,811						15
												37,260						
												89,421						
												36,034						
												33,431						
												214,503						
											450	28,013						15
											800	437,422						
												107,154						
												173,165						130
												82,489						
												213,115						
												225,010						
1	4	50									50	247,320						20
											1,500	104,183						
												82,244						
												722,285						
												21,015						
												45,175						
												13,819						
												31,141						
												16,185						
												216,384						
												41,065						
												105,017						
												390,657						130
												220,276						130
												156,715						220
												117,883						120
												129,393						
												237,595						150
												612,705						150
												449,603						
												288,868						130
												388,483						
												177,092						31
												308,007						
												735,181						110
												2,125,044						286
												233,899						10
												415,359						80
												1,310,349						130
												744,190						153
												44,393						3
												5,578						
1,043	3,678	94,435	4	5,480	7	5,120	39	10,200	145	11,485	243,525	13,074,325	1	1	217	2,141		

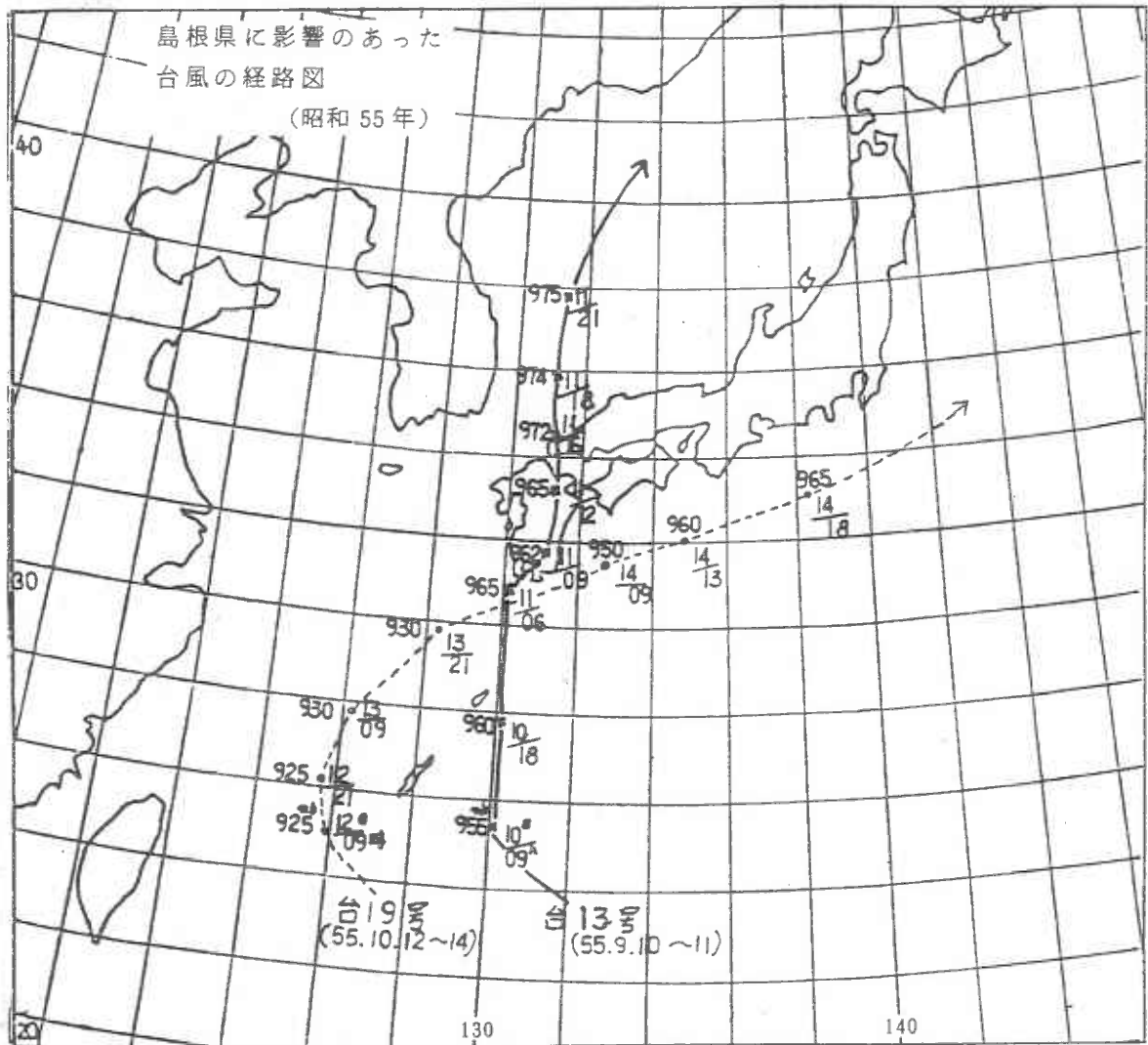
9月11日～12日 台風13号

沖縄の東海上から北上して九州、山口県を通り日本海へ抜けた。県西部で100mm前後の雨が降ったが、多くの地方ではあまり降らず、「風台風」であった。

最大風速は、松江W14.1 m/s、浜田SSW12.2 m/s、西郷SW15.4 m/s。

10月12日～14日 台風19号

四国沖を東進、強風は現われなかったが前線が強化されたので、松江、出雲など県東部で100mmを越える大雨が降った。





9月11日~12日 台風13号

市町村	公共土木(港湾)		農作物							
	県工事分		水 稻		野 菜		果 樹		豆 類 他	
	カ所	金 額	面積	金 額	面積	金 額	面積	金 額	面積	金 額
松江市			200	8,400						
鹿島町			5	1,260						
東出雲町			45	12,642	1	2,700			1	500
八雲村			36	4,090						
八雲道町			53	6,000						
八束町			5	1,323						
安来市			200	14,900			98	71,732	1.2	5,376
広瀬町			276	44,232						
伯太町			65	12,540	1.2	3,240	9	8,100		
大東町			443.5	195,170	21	11,165	34.1	10,025	29	6,400
加茂町			60	31,860						
木次町			200	56,000						
三刀屋町							12	150		
吉田村			96.3	10,800						
赤来町			34	13,965						
仁多町			100	37,620						
出雲市			600		2.0	6,800				
平田市			700	150,000	40.2	30,400				
斐川町										
多伎町	1	31,357	20				5			
大田市			160	21,272						
邑智町			40	8,555						
羽須美町			20	1,500						
瑞穂町			96.2	55,080						
石見町			146.9	14,178	0.6	446				
浜田市			112	18,396						
江津市			8	3,150						
金城町			57	7,425						
三隅町										
益田市			212.3	27,217						
西郷町			220.2	24,160						
都万村			10	3,214						
海士町			5	1,148						
計	1	31,357	4,458.8	786,097	66	54,751	206.1	90,007	31.2	12,276

農業用施設		小計	教育施設			公共建物			合計	人的 輕傷
件数	金額		事項	件数	金額	事項	件数	金額		
		8,400						8,400		
		1,260						1,260		
		15,842						15,842		
		4,090						4,090		
		6,000						6,000		
		1,323						1,323		
1	463	92,471						92,471		
1	1,000	45,232	建物	⊙ ⊕ 1	2,224			47,456		
		23,880						23,880		
4	200	222,960						222,960		
		31,860						31,860		
		56,000	建物	⊙ 1	447	敷地	1 1,000	56,000	1	
17	3,600	14,550						14,550		
5	1,500	15,465						15,465		
		37,620	建物	⊙ 1	2,297			37,620		
		6,800						6,800		
		180,400						180,400		
		31,357						31,357		
		21,272						21,272		
		8,555						8,555		
		1,500						1,500		
		55,080						55,080		
		14,624						14,624		
		18,396				棟	⊕ 1 300	300		
		3,150						3,150		
		7,425						7,425		
		27,217						27,217		
		24,160						24,160		
		3,214						3,214		
		1,148						1,148		
28	6,763	949,894		4	4,968		2 1,300	987,519	1	

10月12日～14日 台風19号

市町村	公 共 土 木										小 計	
	県 工 事 分					市町村工事分						
	河 川		砂 防		道 路		河 川		道 路			
	カ所	金 額	カ所	金 額	カ所	金 額	カ所	金 額	カ所	金 額		
松江市	2	10,503			2	1,580					4	12,083
鹿島町					1	2,546			7	15,397	8	17,943
島根町												
八雲村					1	877			1	966	2	1,843
宍道町												
安来市												
大東町							5	3,649	9	4,097	14	7,746
木次町									1	1,020	1	1,020
三刀屋町									3	1,564	3	1,564
出雲市	3	8,715	1	1,573			1	3,840	2	3,192	7	17,320
平田市	11	27,758			1	7,772					12	35,530
斐川町							1	546	1	1,005	2	1,551
佐田町									2	1,618	2	1,618
湖陵町									3	1,824	3	1,824
大社町	3	2,786									3	2,786
計	19	49,762	1	1,573	5	12,775	7	8,035	29	30,683	61	102,828

農地・農業用施設					農作物									合計
農地		農業用施設		小計	水稻		野菜		果樹		豆類		小計	
力所	面積	金額	件数		金額	面積	金額	面積	金額	面積	金額	面積		
			2	940	940									13,023
			1	484	484									18,427
10.06		592			592									592
30.09		1,107	4	3,222	4,329									1,843
			9	4,747	4,747	200	8,642	12	13,700	21	230	1	130	22,702
														27,449
														7,746
														1,020
														1,564
														17,320
						40	4,455							4,455
			3	687	687									39,985
														2,238
														1,618
			2	312	312									2,136
														2,786
40.15		1,699	21	10,392	12,091	240	13,097	12	13,700	21	230	1	130	27,157
														142,076

昭和55年10月25～27日の

## 日本海低気圧による強風と高波（松江地方気象台）

### 1. 気象概況

今回の強風と高波は、日本海北部で非常に発達した低気圧によるもので、10月25日から27日まで3日間にも及んだ。

低気圧は25日9時には朝鮮の東岸40N、131Eで992mbに発達し、上空に深い気圧の谷を伴っていたことから、このあとも中心気圧はますます深まって行った。島根県の沿岸地方は、25日昼ごろから、早くも10 m/sをこえるSWの風が吹きはじめ、浜田では25日20時ごろ、最大風速WSW22.6 m/s、最大瞬間風速WSW33.8 m/sを観測した。

低気圧は、日本海北部を北東進して沿海州南部に上陸したが、中心の気圧は表のように台風並みに深まり、そのうえ26日には沿海州南部でほとんど停滞したため、長時間にわたって強風が吹き続き、松江では26日夕方、この期間中の最大風速W22.0 m/s、最大瞬間風速W41.2 m/sが現われている。

日本海低気圧の発達状況

10月25～26日

日 時	25日				26日			
	03	09	15	20	03	09	15	21時
中心気圧	1002	992	984	978	972	976	980	986 mb

### 2. 今回の強風（および高波）の特性

低気圧が日本海北部で非常に発達し、そのうえ停滞したために島根県地方の強風は25日から27日まで長時間続き、しかも風向は一貫してSW～Wの範囲であったことがあげられる。このため隠岐島の都万村、五箇村では真正面から高波を受け、漁船や港の施設に大きな被害があった。松江および浜田では10月の記録では瞬間風速の第1位が現われたが、本土側の海岸は風向がSW～Wであったため、影響は比較的少なかった。

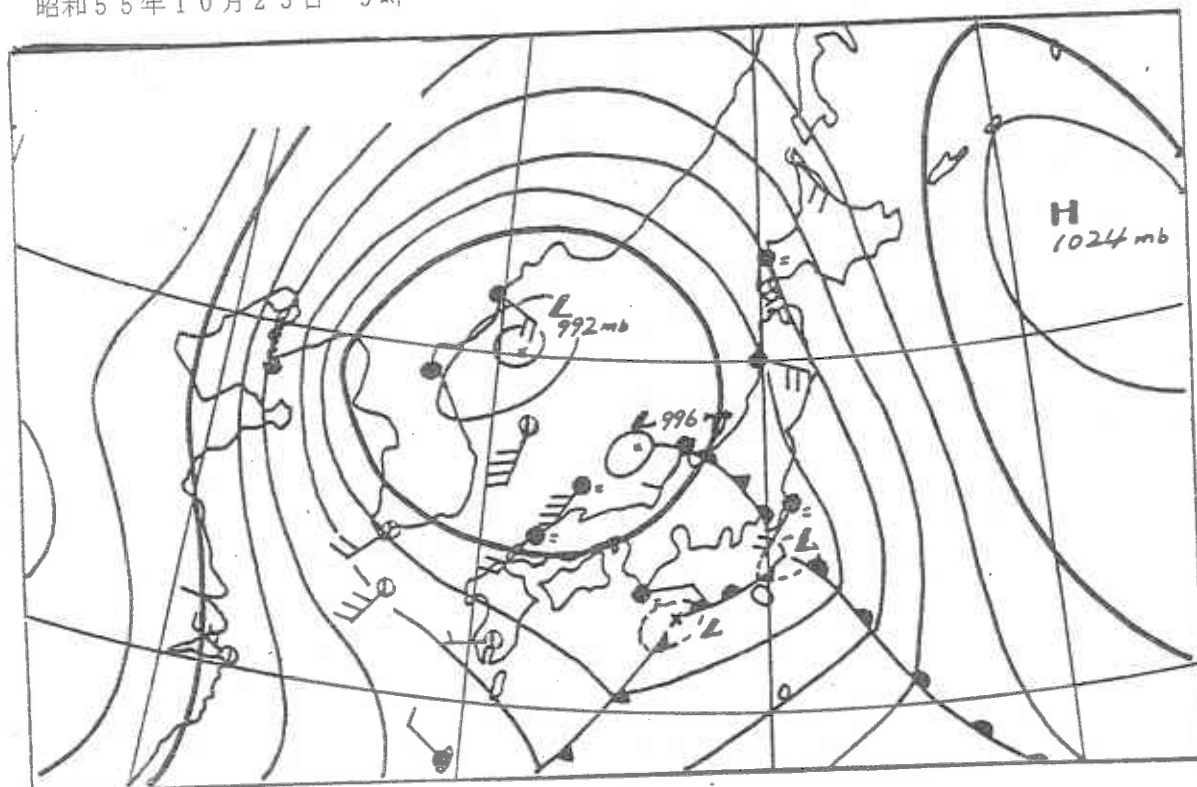
気象官署観測資料 極値の順位表

観測所	順位	最大風速 $m/s$			最大瞬間風速 $m/s$		
		極 値	年	日	極 値	年	日
松	1	26.5 NE	1951	15	41.2 W	1980	26
	2	24.9 NE	1951	14	38.9 NE	1951	15
	3	22.0 W	1980	26	34.7 NE	1951	14
江	4	19.0 NE	1941	1	26.6 NNW	1941	2
	5	15.8 W	1954	30	25.1 WSW	1971	11
浜	1	24.9 NNE	1906	24	33.8 WSW	1980	25
	2	22.8 SW	1899	16	32.0 N	1951	15
	3	22.6 WSW	1980	25	31.6 N	1941	1
田	4	22.5 WSW	1968	24	29.6 NE	1979	19
	5	21.1 NNE	1915	7	28.3 ENE	1939	17
西	1	25.8 NE	1951	15	38.0 SW	1973	28
	2	24.7 NE	1951	14	35.4 NE	1951	15
	3	21.7 NE	1945	10	34.8 NE	1951	14
郷	4	21.3 ENE	1941	1	34.7 NNW	1941	2
	5	20.8 SW	1973	28	32.6 NNW	1941	1

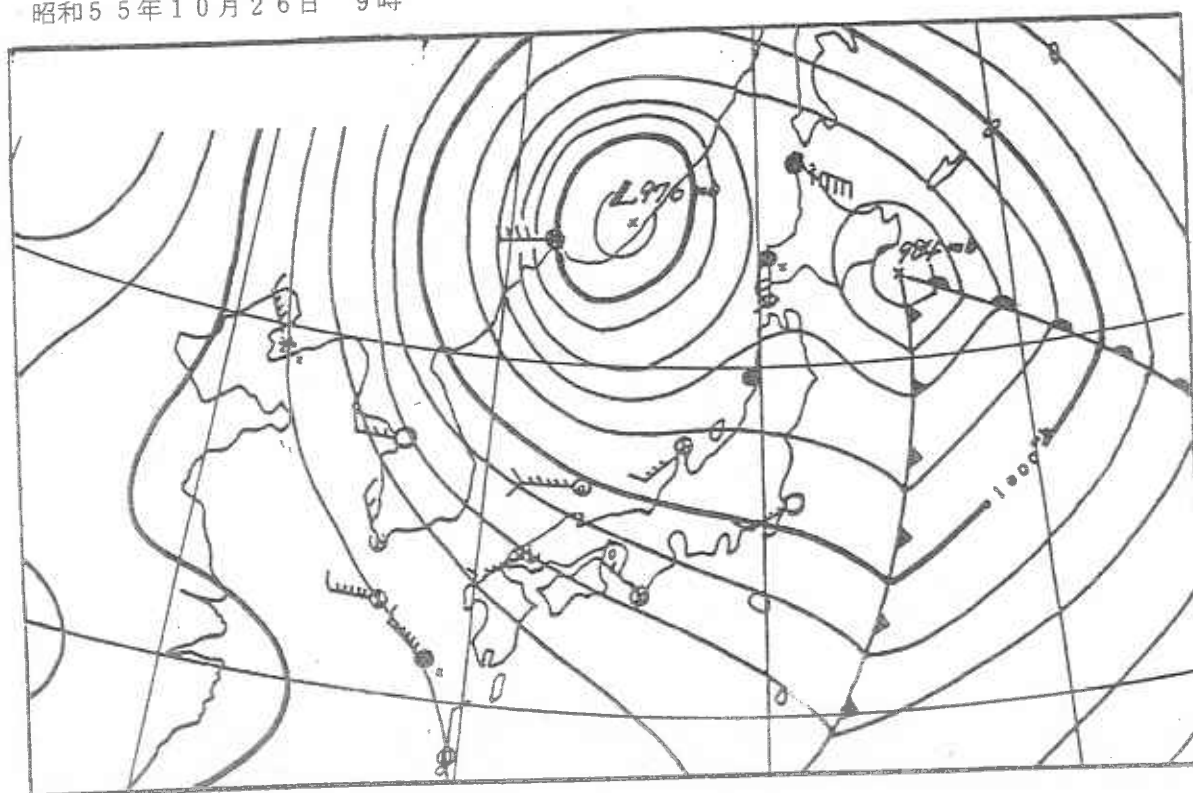
注：松江の風向風速計の地上の高さは、1979年11月1日より15.7mから26.7mに変  
 変された。統計期間 松江1940～1980、浜田1893～1980、西郷1939  
 ～1980。

台風並に発達した低気圧

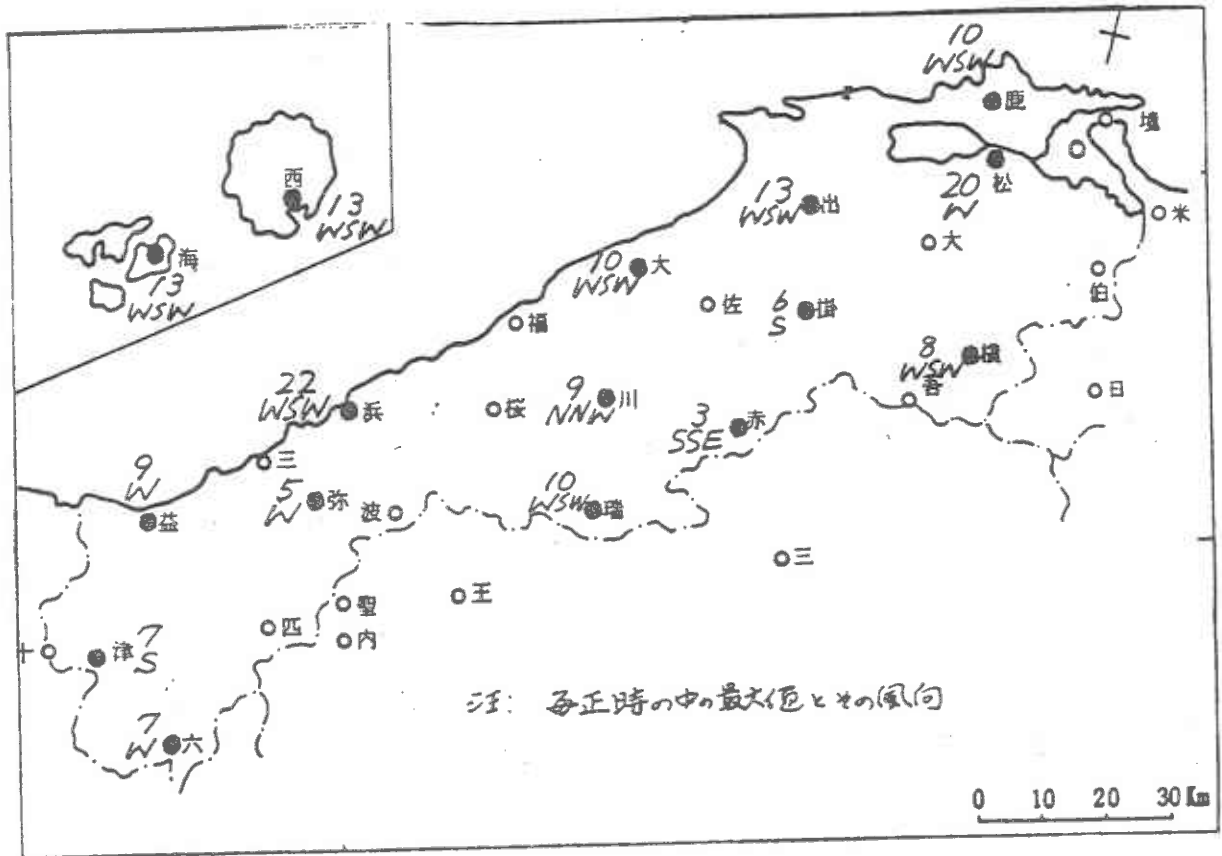
昭和55年10月25日 9時



昭和55年10月26日 9時



各地の最大風速（10月25～27日）



3. 災害対策本部設置市町村

都万村

4. 局地激甚災害指定基準（公共土木施設関係）適用市町村

都万村、五箇村



10月25日～26日 日本海低気圧による強風と高波

市町村	公 共 土 木									
	県 工 事 分								市町村工事分	
	河 川		道 路		港 湾		漁 港		河 川	
	カ所	金 額	カ所	金 額	カ所	金 額	カ所	金 額	カ所	金 額
松江市 鹿島町 島根町 安来市 大東町							1	4,638		
出雲市 平田市 斐川町 多伎町 湖陵町			1	302			2	7,517		
大田町 大田津町 温泉町 仁摩町 浜田市							2	51,777		
江津市 三隅町 益田市 西郷町 五箇村	1	18,325			8	274,802			1	1,955
都万村 海士町 西ノ島町 知夫村			1	491			1	204		
							1	606		
							1	3,073		
							1	1,348		
	3	80,761	5	3,500	8	274,802	15	328,245	1	1,955

公 共 土 木						農 作 物		
市 町 村 工 事 分						小 計	水 稻	
道 路		港 灣		漁 港			面積	金 額
カ所	金 額	カ所	金 額	カ所	金 額			
						4,638		
						7,819	27 9.7 100	80,700 1,158 30,804
						60,151		
		5	13,618			13,618	30	2,628
				1	16,566	51,777	19	2,183
		1	3,043			16,566	26	1,800
						3,043		
						689		
						295,082		
		2	20,547	2	16,893	38,330		
						257,503	322	27,550
		2	53,881	3	116,176	175,049		
1	2,174	4	102,203	14	280,887	385,959		
		1	2,238			2,844		
						3,073		
						1,348		
1	2,174	15	195,530	20	430,522	1,317,489	486.9	146,823

市町村	農 作 物						小 計
	野 菜		果 樹		そ の 他		
	面 積	金 額	面 積	金 額	面 積	金 額	
松江市							
鹿島町							
島根市	7.5	33,600	5.5	6,146	3.3	5,088	44,834
安来市	31	9,363			3.6	2,000	11,363
大東町							
出雲市	169	231,720			1.5	27,000	339,420
平田市	3.2	1,680	50	18,000	0.25	5,630	26,468
斐川町	120.3	92,300					123,104
多伎町							
湖陵町	2	3,978					3,978
大社町	17	13,200					15,828
大田市			19.15	7,950			10,133
温泉津町							1,800
仁摩町	0.55	283	2	1,620			1,903
浜田市					0.5	275	275
江津市	3.58	8,245					8,245
三隅町							
益田市							
西郷町	20	1,600	6.42	2,551	38	8,400	40,101
五箇村	1.5	1,000			2.7	690	1,690
都万村					20.1	6,006	6,006
海士町					14	1,340	1,340
西ノ島町							
知夫村					1	11	11
計	375.63	396,969	83.07	36,267	84.95	56,440	636,499

水 産 施 設								
漁 業 施 設		漁 具		漁 船		養 殖 物		小 計
件数	金 額	件数	金 額	件数	金 額	件数	金 額	
		55	20,920	5	220			21,140
5	2,000	1	5,000	17	26,000	5	8,400	31,100 10,400
		1	10,000	4	1,000			11,000
1	500			8	1,100			1,600
34	6,750	7	63,150	14	15,700			85,600
1	70	2	185	6	1,600			1,855
		1	3,000					3,000
		5	3,600	14	11,000			14,600
		1	500	13	7,180			7,680
		11	3,500	1	150			3,650
				1	400			400
				5	3,440			3,440
14	2,175	7	700	26	7,350	8	2,300	12,525
		60	20,080	23	14,050			34,130
239	9,700	46	27,200	56	100,000			136,900
1	300			19	2,080	1	5,850	8,230
2	1,050	5	1,240	23	6,000	1	36	8,326
297	22,545	202	159,075	235	197,370	15	16,586	395,576

市町村	教育施設			住家										
	事項	件数	金額	全壊			半壊			破損				
				棟	人員	金額	棟	人員	金額	棟	人員	金額		
松江市				1	5	4,000								
鹿島町														
島根市														
安来市														
大東町														
出雲市														
平田町														
斐川町														
多伎町														
湖陵町														
大社町														
大田市														
温泉町														
仁摩町														
浜田市														
江津市														
三隅市														
益田市											1	5	700	
西郷町	建物	⊕	1								46	138	1,600	
五箇村		⊕	1											
都万村														
海士町									1	2	100	73	132	2,870
西ノ島町									1	2	100	120	275	5,170
知夫村														
計		3	2,832	1	5	4,000								

住 家			民 有 非 住 家				小 計	合 計	人 的	
床 下 浸 水			全 壞		破 損				重 傷	輕 傷
棟	人 員	金 額	棟	金 額	棟	金 額				
								21,140	1	
								4,638		
							4,000	35,100		
16	50	200					200	55,434		
								11,363		
								339,420		
								45,287		
								123,104		
								1,600		
								64,129		
								115,046		
								63,765		1
								21,366		
								19,546		
								8,644		
								306,977		
								400		
								41,770		
							700	313,661		
							1,600	212,469		
			1	6,000			6,000	534,865		
								4,184		
								11,303		
			2	1,000	21	705	4,675	14,360		
16	50	200	3	7,000	21	705	17,175	2,369,571	1	1

11月21日～22日 大雨

低気圧が発達しながら、西日本南岸を通ったため、風雨が強まり一時大雨が降った。

日降水量が県内全般に50mm以上となり、中でも六日市86mm、瑞穂76mm、津和野75mm、伯太72mm等が多かった。

公 共 土 木

市町村	河 川		道 路		計
	箇所	金 額	箇所	金 額	
安 来 市	4	⊕ 4,787			4,787
広 瀬 町	2	⊕ 1,608	2 4	⊕ 1,112 ⊕ 4,852	7,572
市 町 村 計	6	6,395	6	5,964	12,359

5. 昭和55年中の航空機による災害派遣要請状況

月 日	時 間	項 目	要 請 先	内 容
1月11日	14時55分 ～ 16時50分	緊急患者輸送 脳硬塞 67才女 ✓	第8管区海上保安本部 (美保航空基地)	隠岐郡海士町島前高校グ ランド→出雲空港 患者、医師、付添1人 B-212型中型ヘリコプター
2月11日	04時40分 ～ 06時45分	緊急患者輸送 左下腿部切断 (巻網漁業中の 事故) 55才男	第8管区海上保安本部 (美保航空基地)	隠岐空港→松江総合運動 公園補助競技場 患者、医師、付添1人 B-212型中型ヘリコプター
2月15日	14時50分 ～ 16時30分	緊急患者輸送 腸閉塞術後の 膨隆症状 ✓ 57才女	第8管区海上保安本部 (美保航空基地)	隠岐郡西ノ島町大津棧橋 →美保航空基地 患者、医師、付添1人 B-212型中型ヘリコプター
3月 3日	19時05分 4日～ 00時31分	緊急患者輸送 水頭症(先天 性奇形) 0才女 ✓	航空自衛隊第6航空団 (小松基地)	隠岐空港→航空自衛隊美 保基地 患者、医師、付添1人 V-107大型ヘリコプター
3月 6日	11時45分 ～ 13時25分	緊急患者輸送 浅早呼吸低体 温症状(墜落 分娩) 0才男	第8管区海上保安本部 (美保航空基地)	隠岐空港→松江総合運動 公園補助競技場 患者、医師、付添1人 B-212型 中型ヘリコプター
3月 8日	14時30分 ～ 16時35分	緊急患者輸送 右大腿骨開放 骨接(土木作 業中) 46才男	第8管区海上保安本部 (美保航空基地)	隠岐空港→出雲空港 患者、医師、看護婦、 付添1人 B-212型中型ヘリコプター
3月10日	14時45分 ～ 16時30分	緊急患者輸送 くも膜下出血 63才男 ✓	第8管区海上保安本部 (美保航空基地)	隠岐空港→松江総合運動 公園補助競技場 患者、医師、付添1人 B-212型中型ヘリコプター
4月 3日	13時10分 ～ 15時15分	緊急患者輸送 新生児メレナ 0才男	第8管区海上保安本部 (美保航空基地)	隠岐空港→松江総合運動 公園補助競技場 患者、医師、付添1人 B-212型 中型ヘリコプター
5月16日	17時20分 ～ 19時05分	緊急患者輸送 化膿性骨髄炎 0才女	第8管区海上保安本部 (美保航空基地)	隠岐空港→出雲空港 患者、医師、付添1人 B-212型 中型ヘリコプター
6月19日	20時50分 ～ 22時50分	緊急患者輸送 脳内出血 (交通事故) 12才男 ✓	第8管区海上保安本部 (美保航空基地)	隠岐郡海士町島前高校グ ランド→松江総合運動公 園補助競技場 患者、医 師、看護婦、付添1人 B-212型中型ヘリコプター



月 日	時 間	項 目	要 請 先	内 容
6月30日	09時30分 ～ 10時50分	緊急患者輸送 熱傷による呼 吸困難 1才女	第8管区海上保安本部 (美保航空基地)	隠岐郡西ノ島町黒木小学 校→美保航空基地 患者、医師、付添2人 B-212型中型ヘリコプター
7月 8日	17時20分 ～ 19時05分	緊急患者輸送 頭 骨折(作 業中の転落事 故) 49才男	第8管区海上保安本部 (美保航空基地)	隠岐空港→出雲空港 患者、医師、付添1人 B-212型 中型ヘリコプター
7月10日	17時30分 ～ 19時20分	緊急患者輸送 えん下性肺炎 (早期破水) 0才男	第8管区海上保安本部 (美保航空基地)	隠岐空港→出雲空港 患者、医師、付添1人 B-212型 中型ヘリコプター
7月23日	09時50分 ～ 14時43分	緊急患者輸送 総肺静脈還流 異常症 (先天性心疾 患) 0才男	航空自衛隊輸送航空団 (美保基地)	航空自衛隊美保基地→陸 上自衛隊八尾航空基地 患者、医師、運転手 付添1人、救急車 C-1Aジェット機
	22日 15時00分～ 14時43分		陸上自衛隊第13師団 (八尾航空基地)	陸上自衛隊八尾航空基地 →天理中学校グラウンド 患者、医師、付添1人 HU-1Bヘリコプター
8月28日	02時20分 ～ 04時25分	緊急患者輸送 急性肺炎によ る意識不明 10才男	第8管区海上保安本部 (美保航空基地)	隠岐郡西ノ島町大津棧橋 →美保航空基地 患者、医師、付添1人 B-212型中型ヘリコプター
8月28日	11時05分 ～ 12時35分	緊急患者輸送 大腿骨複雑骨 折(土木作業中 の事故)39才男	第8管区海上保安本部 (美保航空基地)	隠岐郡海士町島前高校グ ラウンド→美保航空基地 患者、医師、付添1人 B-212型中型ヘリコプター
10月13日	20時50分 ～ 14日 02時35分	緊急患者輸送 腹 膜炎 69才男	境海上保安部 (西郷保安署)	隠岐郡西ノ島町浦郷港→ 境港 患者、看護婦、付添2人 巡視船あわじ
11月21日	11時10分 ～ 12時35分	緊急患者輸送 突発性血漿板 減少症 14才女	第8管区海上保安本部 (美保航空基地)	隠岐空港→出雲空港 症状悪化のため輸送中止

参考 過去の記録（緊急患者輸送関係のみ）

地区	年次	42~45	46~50	51	52	53	54	55
		島前地区	ヘリコプターによる	—	2	1	1	5
	船舶による	—	—	—	—	—	—	1
島後地区	固定機による	5	14	3	6	—	1	—
	ヘリコプターによる	—	—	—	—	7	19	10
その他	固定機による	—	—	—	—	—	—	1
	ヘリコプターによる	—	—	—	—	—	1	1

海上  
陸上  
自  
自

6. その他

- 2月26日 島根県防災会議幹事会
- 6月3日 島根県水防協議会
- 6月3日 島根県防災会議委員会
- 8月5日 島根県防災会議 原子力防災部会（説明会）
- 9月10日 第5回島根県総合防災訓練 於 斐川町
- 12月24日 島根県防災会議 原子力防災部会

地域気象観測所



