

平成 7 年

災害年報



島

根

県

目 次

1. 今年の気象概況（平成7年）	2
2. 月別気象状況	3
3. 平成7年発生災害別被害金額等一覧表	10
4. 平成7年中の気象予報警報等発表状況	16
5. 災害ごとの気象概況及び被害状況等	47
6. 平成7年災害等出動状況	61
7. 平成7年防災業務日誌	67
付属資料	
平成7年阪神・淡路大震災の救援活動について	71

1. 平成7年の気象概況

1月は、上旬の冬型気圧配置は長続きしなかったが、寒気が居座った中旬以降から月末にかけて冬型の気圧配置が続いた。気圧の谷の影響もあり全般に雨や雪になった日が多く、積雪の多い日は平野部で10cm前後、山間部では50～60cmを記録した。気温は、強い寒気の入った日もあり昨年からの高温傾向は解消されて平年並みに経過した。2月も上旬を中心に引き続き同様の天気、山間部の積雪は多い所で70cmに達した。3月は天気が周期的に変化し、弱い雨の降った日が多かったが気温は高く経過した。16日に春一番が吹いた後、日増しに春めいて31日には浜田でそめいよしの（桜）が開花し、4月に入っても気温は平年並みに経過して松江・西郷も順調に開花した。天気は周期的に変わったが寒の戻りはなく、5月上旬も晴天の日が多かった。5月の中旬以降は気圧の谷の影響等で天気がぐずついたので気温は低めになった。6月は、上旬後半に平年並みに梅雨入りし、梅雨前線が西日本の南海上に停滞した日が多く、また上空の寒気やオホーック海高気圧の影響で曇りの日が多く、少雨と1993年の冷夏の年に似た低温傾向となった。梅雨明けは、7月下旬の前半と遅くなり、7月は梅雨前線の活動が時々活発化して梅雨末期には局地的な豪雨が発生するなど降水量はやや多くなった。気温は、月初めから平年並みに回復し、梅雨明け後は晴れて暑くなった。8月は太平洋高気圧に覆われ晴れて暑い日が続いたが、月末には前線の影響で大雨になった日があった。9月になると太平洋高気圧は急速に後退して残暑が短く、一転して涼しくなった。秋雨前線が本州付近に停滞し、下旬には台風14号が九州の南海上から北上した影響等で、10月上旬頃まで曇りや雨の日が多かった。その後は、高気圧に覆われる日が多くなり、爽やかな秋晴れに恵まれたため10月の降水量は全般に少なかった。11月に入ると中旬にかけて早くも冬型気圧配置が現れ、1日には西郷で平年よりかなり早い初雪を観測し冬の兆しとなった。下旬は冬型気圧配置が続き、松江でも平年より早い初雪を観測した。12月も気圧の谷の通過後は冬型気圧配置になるパターンで、上旬から平野部でも雪がちらつくようになった。下旬には強い寒波に見舞われ大荒れの天気になり、気温は低温傾向で松江の積雪の深さの月最大値12cmは1985年以来の記録となった。

台風は、発生数が23個で平年より約5個少なく、また、本土への上陸数および中国地方への接近数も共に1個と平年より少なかった。この記録は1984年、1986年に次ぐ少なさであった。島根県に直接影響した9月の台風14号は中国地方を縦断し県東部を中心に強風被害をもたらした。

年の気象値は、平年と比較すると平均気温は松江+0.1℃・浜田-0.1℃と共に平年並、西郷+0.3℃でやや高くなった。日照時間は松江90%（10月、11月欠測含む）のやや少ない、浜田100%の平年並、西郷85%

（11月欠測含む）でかなり少ないとなった。降水量は松江94%でやや少ない、浜田93%・西郷89%は共に平年並であった。

梅雨の取扱いについては、梅雨という現象についての認識が問われて気象庁は今年、梅雨に関する業務の見直しを行った。梅雨は、日々の天気現象ではなく季節現象であることから梅雨の入り・明けは、日単位ではなく、「上旬前半」等のある幅を持った時期とした。

過去の梅雨入り・明けについては、過去に定めた梅雨入り・明けの日が含まれる暦日半旬に対応した「上旬前半」、あるいは「中旬後半」等に読み替えて表現することにした。

月別の主な天気の特徴

1月：冬型気圧配置続く、中旬東部西部寡照、15日松江椿開花

中旬日照時間平年（参照値）比44～69%

2月：上旬冬型気圧配置、中～下旬周期変化、下旬西部多照

下旬日照時間平年（参照値）比180%

3月：周期変化，気温高い，隠岐地方寡照，12日浜田・西郷初黄砂，16日春一番

月平均気温平年差+1.2～+1.4℃，特に下旬顕著+1.5～+1.9℃

フェーン現象で4月中旬～下旬の暖かさ

4月：周期変化，気温の変動大，22日浜田「夏日」

（そめいよしの）桜+1～-1日平年並の開花

5月：東部西部多雨，東部隠岐地方寡照

月降水量平年比154～172%，日照時間平年（参照値）比75～83%

6月：気温低い，少雨，東部寡照，上旬後半平年並の梅雨入り

月平均気温平年差-1.0～-1.3℃，特に中旬顕著-1.2～-1.8℃

月降水量平年比30～41%

7月：県東部で局地的豪雨，下旬前半平年より遅い梅雨明け

21日鹿島日降水量215mm，最大1時間降水量76mm

8月：夏型の天気，気温高い，31日大雨

月平均気温平年差+1.4～+1.9℃。

31日日降水量 三隅233mm，弥栄217mm・最大1時間降水量三隅67mm，弥栄83mm

9月：周期変化，短い残暑，中旬少雨，西部寡照，24日台風14号中国地方縦断

中旬降水量平年比2～9%，

10月：秋晴れの日多い，少雨傾向，隠岐地方気温高い

月降水量平年比44～60%，特に中旬顕著2～29%

11月：上空に寒気・大気不安定，平年より早い初雪，8日大荒れ

8日松江最大瞬間風速30.1m/s・鹿島最大波高10.6m

12月：上・下旬気温低い，寡照，下旬に寒波

上旬平均気温平年差-2.3～-2.7℃，日照時間平年（参照値）比64～77%

24日西郷最大瞬間風速30.2m/s，鹿島最大波高9.8m

2. 月別気象概況

1月：冬型気圧配置続く，時々寒気南下，17日兵庫県南部地震発生：松江，西郷震度Ⅲ

時々強い寒気が南下して冬型気圧配置が強まり，積雪を記録するようになった。強い寒気が流入したのは5～6日・14日・17日・30～31日で特に30日は日平均気温が西郷-0.6℃となり，山間部では軒並み氷点下になって各地で冷え込んだ。積雪の多かったのは，14日・31日で最深積雪は14日松江14cm・伯太37cm，31日は西郷24cmとなり山間部の多い所では50cm以上にも達した。また，連日のように雪や雨の降る天気で，雪日数は平年より多くなったが，気温は県東部・西部では平年より高めで上旬は顕著であった。このため生物の季節現象が早く，昨年暮れの梅の開花に次いで椿も平年より15日早く開花した。

一方，1月17日午前6時46分兵庫県南部地震（震源は淡路島34.6° N，135.0° E，深さ20Km，M7.2）により，兵庫県を中心に甚大な被害が発生した。この地震で九州から関東，北陸までの広い地域で有感となり，県内は松江，西郷で震度Ⅲ，浜田は震度Ⅰを観測したが被害が出るまでには至らなかった。

月平均気温は松江・浜田「やや高い」，西郷「平年並」。月間日照時間は全域「やや少い」。月降水量は松江「やや多い」，浜田・西郷共「平年並」。

2月：周期変化，積雪1日松江13cm，西郷25cm，赤名88cm，6日赤名98cm

冬型気圧配置や低気圧を含む気圧の谷の影響で全般に雨や雪の降る日が続いた。各地の降水日数は23～25日となったが，平年と比較すると1～2日多い程度でほぼ平年並みであった。強い寒気の入った日は1～6日・15～16日・26～28日で，雪や雨の降る天気が多く気温は平年を下回った。特に上旬は連日強い寒気が入ったため西部では降雪が少なかったが，東部や隠岐地方の積雪の多い所では10～25cm，山間部では60cm以上を記録し，隠岐地方・赤名・横田では大雪となった。他の日もほぼ周期的に前線や低気圧を含む気圧の谷の通過により曇りで雨の日が多かった。

月平均気温は全域「平年並」。月間日照時間は松江・浜田「平年並」，西郷「やや多い」。月降水量は全域「平年並」。

3月：周期変化，気温高い，16日春一番，31日浜田桜開花

上旬前半は，気圧の谷の通過後一時的に冬型気圧配置となった。強い寒気は3日夜から5日にかけて入り，山沿いで積雪を記録した。その後は晴天となり暖かい日が続き春めいたが，中旬に入ると気圧の谷の通過などの影響で晴れの日が少なく，曇りや弱い雨の降る日が続いた。特に，16日は低気圧が日本海を通過したため各地で南寄りの強風が吹き「春のあらし」となった。下旬は，短い周期で気圧の谷が通ったが，月末にまとまった雨が合ったぐらいで曇り中心であった。今年の春一番は平均日より19日遅く（昨年なし），初黄砂は浜田・西郷とも12日，松江21日であった。そめいよしの（桜）の開花は浜田で31日で平年より1日遅く，昨年より2日早いとなった。

月平均気温は全域「かなり高い」。月間日照時間は松江「やや少ない」，浜田「平年並」，西郷「かなり少ない」。月降水量は全域「平年並」。

4月：周期変化，気温の変動大，そめいよしの（桜）平年並の開花

上旬初めは冬型気圧配置になったが，その後は月末にかけて天気は周期的に変化した。気圧の谷の影響で各旬の初めと終わり，および中旬の中頃に雨が降った。中旬には全般に10～20mm，多い所で40mmのまとまった雨になった日があった。他の日は移動性高気圧などに覆われ，上旬後半は各地とも良く晴れ穏やかな天気となったが，寒気の影響などで曇りになった日もあった。降水日数は多かったが，全般に降水量は平年よりやや少ない状況であった。気温は周期変化で寒気と暖気が交互に入り，日平均気温の最も高い値と最も低い値の差は12～15℃もあり，月の最高気温と最低気温の差も松江では26.2℃，浜田でも24.6℃もあり変動が大きかった。

月平均気温は松江・浜田「平年並」，西郷「やや高い」。月間日照時間は全域「やや少ない」。降水量は全域「やや少ない」。

5月：東部西部多雨

上旬は東部中心に風の強かった日もあったが，移動性高気圧に覆われて五月晴れになった日が多かった。中旬は一転して低気圧を含む気圧の谷が西日本を通り寒気の影響も加わり，旬の中頃まで連日のように天気がぐずつき梅雨のはしりのようになった。その後は一時的に晴れる日もあったが，下旬に入っても気圧の谷が周期的に通る，天気が崩れて全般に中旬以降は曇りや雨が降り日照の少ない状態が続いた。まとまった雨が1・11・14および20～21日に降り，日雨量は20～40mm多い所では60～80mm前後を記録し，降水量は各地で平年を上回り，沿岸部の平年比は150～170%と顕著であった。一方，気温はやや低めに経過した。特に，中旬は寒気の流入した日があったため，全般に平年に比べてかなり低く，肌寒い日もあった。

月平均気温は松江・西郷「平年並」，浜田「やや低い」。月間日照時間は松江・西郷「かなり少ない」，浜田「平年並」。月降水量は松江・浜田「かなり多い」，西郷「平年並」。

6月：気温低い，少雨，東部寡照，上旬梅雨入り

前線が日本の南海上に停滞するようになり，中国地方は平年並みの上旬後半に梅雨入りした。上旬は曇りで小雨の降る日が多く日照時間は少なく，気温も各地で平年を下回った。その後，中旬から下旬後半にかけても引き続き梅雨前線が日本の南海上に停滞したため，曇りの日が多かった。上旬の終わり頃から時々上空に寒気も入り，中旬を中心に平均気温は平年を下回り，日照不足と雨の少ない傾向が続いた。不順な天候は月末にやや解消されたが，全般に農作物等の生育に遅れが出始めてきた。

月平均気温は全域「かなり低い」。月間日照時間は松江「やや少ない」，浜田・西郷「平年並」。月降水量は全域「かなり少ない」。

7月：県東部で局地的豪雨，下旬前半梅雨明け，21日鹿島最大時間降水量76mm

梅雨の後半に入り，梅雨前線が西日本から山陰沖に停滞し前線の活動が時々活発化した。まとまった雨は2～3・5・8・16～17日・20～22日に降り，各地で強雨や大雨となった。特に2～3日には西日本で梅雨前線の活動が活発化した影響で大雨が降り，西部では土砂崩れ，河川の増水に伴う床上浸水等の被害が発生。また，山陰沿岸に停滞していた梅雨前線の影響で，20～21日にかけて日本海側を中心に局地的な豪雨に見舞われ，島根半島西部では1993年7月に次ぐ大雨となり，総雨量200mmを超え土砂崩れによる民家の倒壊，床上・下浸水など，二度にわたる大きな被害が相次いだ。梅雨末期の前線は，22日に西部山間部でも大雨を降らせ日本海へ北上した。中国地方は下旬前半に平年より遅い梅雨が明け，梅雨明け後は太平洋高気圧が強まり，安定した夏型の天気となって暑い晴天が続いた。

月平均気温は全域「平年並」。月間日照時間は松江・西郷「やや少ない」，浜田「平年並」。月降水量は全域「やや多い」。

8月：夏型の天気，気温高い，31日大雨

太平洋高気圧に覆われて晴れて暑い日が続く，上旬を中心に安定した夏型の天気となった。中旬以降も全般に晴れて厳しい暑さとなったが，太平洋高気圧の勢力が一時的に弱まる日や，太平洋高気圧の縁を回って入る暖かく湿った空気で大気の状態が不安定になり，にわか雨や所によっては雷雨の発生した日があった。最高気温が30℃以上の「真夏日」は松江28日，浜田24日，西郷25日で，また最低気温が25℃以上の「熱帯夜」は松江9日，浜田，西郷12日を記録するなど，いずれも平年を上回った。降水量は，県下全域に大雨を伴って降った30・31日のものが主で，他の日は全般に降水量が少なく，中でも隠岐地方は7月下旬から8月の終わり頃まで干天が続いた。

月平均気温は松江・浜田「やや高い」，西郷「かなり高い」。月間日照時間は松江「やや多い」，浜田「かなり多い」，西郷「平年並」。月降水量は全域「平年並」。

9月：周期変化，短い残暑，中旬少雨，西部寡照，24日台風14号中国地方縦断

勢力の強かった太平洋高気圧は急速に後退し，大陸や北に偏った高気圧と気圧の谷が周期的に通るようになった。このため大陸から冷涼な空気が入り一転して涼しくなってきた。中旬の終わり頃から下旬の初めにかけては帯状高気圧などに覆われて爽やかな秋晴れとなった。その後は，南から湿った空気の入った日や，秋雨前線が本州の南海上に停滞した影響で，曇りや弱い雨の降る日が多かった。下旬初めに台風14号が中国地方を縦断したが，台風の勢力が弱かったため安来市付近で農業用ビニールハウスが倒壊するなど，県東部で強風による被害が出た程度で終わった。

月平均気温は全域「やや低い」。月間日照時間は全域「やや少ない」。月降水量は「やや少ない」。

10月：秋晴れの日多い，少雨傾向，隠岐地方気温高い

上旬は日本の南海上に停滞する秋雨前線等の影響で，曇りや雨の降る日が多かった。中旬は，中頃に西日本を気圧の谷が通過し全般に雨が降ったが，その他の日は帯状高気圧などに覆われて晴天となる日が続いた。

下旬も気圧の谷が周期的に通ったが天気は概ね晴れる日が多かった。例年より寒気の南下が弱く比較的穏やかな天候で、気温は平年並みかやや高めに経過した。特に下旬は平均気温が各地で1.0～2.6℃も高く隠岐地方では高温となった。

月平均気温は松江・浜田「やや高い」、西郷「かなり高い」。月間日照時間は松江・西郷「やや少ない」、浜田「かなり少ない」。

11月：上空に寒気・大気不安定、早い初雪、8日大荒れ・鹿島最大波高10.6m

気圧の谷が通過した後は、強い寒気が入るようになり、中旬初めにかけて冬型気圧配置のなった日が多かった。このため、上旬を中心に風が強く曇りや雨の降る日が多かった。その後は移動性高気圧などに覆われ小春日和に恵まれた。下旬初めから短い周期変化をし冬型気圧配置が続くようになり弱い雨の降る天気になった。1日には強い寒気が入り、冬型気圧配置で西郷では初雪を観測した。この記録は最早であった1981年11月8日の記録を更に更新し、例年に比べて特に早い冬の訪れを感じさせた。

月平均気温は全域「やや低い」。月間日照時間は松江・浜田「やや多い」、西郷「やや少ない」。月降水量は松江・浜田「やや少ない」、西郷「平年並」。

12月：上・下旬気温低い、寡照、下旬に寒波、24日大荒れ・鹿島最大波高9.8m

上旬にやや強い冬型気圧配置となり低温状態で山沿いでは雪、平野部でも雪がちらつきあられ混じりの雨が降った。中旬は周期的に冬型気圧配置になったが、上旬に比べ長続きせず気温は平年並みに経過した。下旬は大陸に真冬並みの寒気団が現れ、気圧の谷が通過したあと冬型気圧配置が強まるようになった。強い寒気も流入して再び低温状態が続き、下旬の中頃には各地で積雪を観測し、西郷で17cm・松江でも10cmの積雪があった。このため月平均気温が平年を下回ったのは1985年以来となった。また晴天をもたらしたのは、10・13日の僅か2日しかなく、月の1.0mm以上の降水日数は19～22日、降雪日数では9～14日と共に平年を上回り寡照にもつながった。

月平均気温は「やや低い」。月間日照時間は松江・浜田「かなり少ない」、西郷「やや少ない」。月降水量は松江・西郷「やや多い」、西郷「かなり多い」。

(注) 全域は、松江・浜田・西郷。

台風 の 状 況

1 台風 の 発 生 数

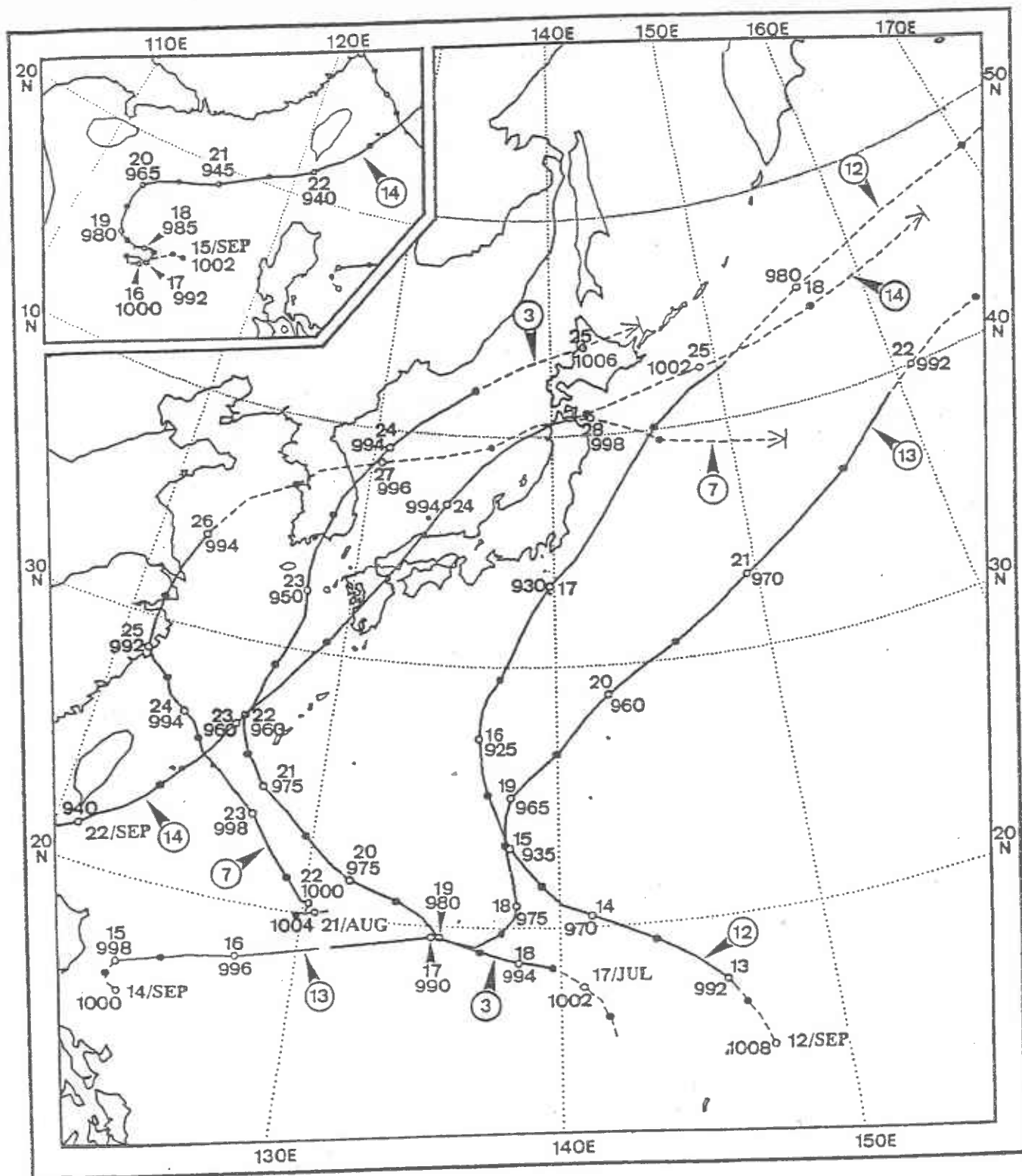
年 \ 月	1月	2月	3月	4月	5月	6月	7月	8月	9月	10月	11月	12月	計
平成7年	0	0	0	1	0	1	2	6	5	6	1	1	23
平 年 (61~90年)	0.6	0.2	0.4	0.7	1.1	1.9	4.2	5.5	5.2	4.0	2.7	1.2	27.8

2 台風 の 上 陸 数

年 \ 月	1月	2月	3月	4月	5月	6月	7月	8月	9月	10月	11月	12月	計
平成7年	0	0	0	0	0	0	0	0	1	0	0	0	1
平 年 (61~90年)	0	0	0	0	0.0	0.1	0.4	1.2	0.8	0.2	0	0	2.8

本土上陸数：台風 の 中 心 が 北 海 道 ・ 本 州 ・ 四 国 ・ 九 州 の 海 岸 へ 達 し た 数

日本に影響した主な台風の経路



実線は台風の経路、波線は温帯低気圧あるいは弱い熱帯低気圧の経路を示す。
 円内の数字は台風番号。
 経路上の白丸は09時(J S T)、黒丸は21時の位置で、数字は日付と中心気圧を示す。
 左上図は台風第14号の南シナ海における経路。

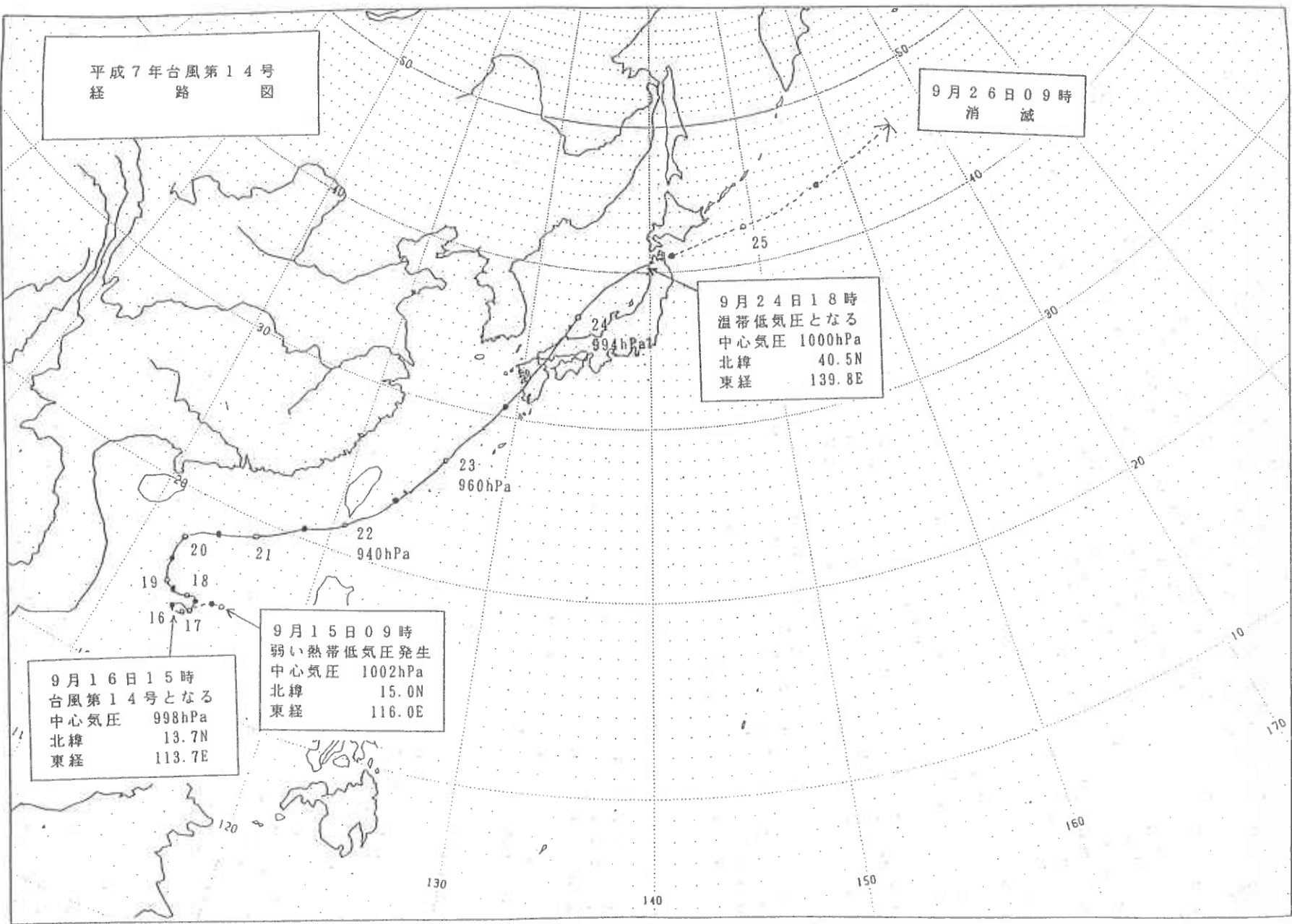
平成7年台風第14号
経路図

9月26日09時
消滅

9月24日18時
温帯低気圧となる
中心気圧 1000hPa
北緯 40.5N
東経 139.8E

9月15日09時
弱い熱帯低気圧発生
中心気圧 1002hPa
北緯 15.0N
東経 116.0E

9月16日15時
台風第14号となる
中心気圧 998hPa
北緯 13.7N
東経 113.7E



円内の数字は台風番号である。経路上の○印は日に記した日の9時、●印は21時の位置で→は消滅を示す。また、経路の実線は台風期間を示し、破線は弱い熱帯低気圧または温帯低気圧の期間を示す。

3. 平成7年発生災害

区分 発生年月日	公 共 土 木 施 設			農 林		
	土 木 施 設	漁 港 施 設	小 計	農 地 農業用施設	林 道 治 山	農作物等
1. 大雪 (1月下旬～2月上旬)						1,338
2. 地すべり (3月9日)				150,000		
3. 風浪 (3月10日～12日)		56,242	56,242			
4. 霜 (4月中旬)						7,050
5. 竜巻 (4月12日)						5,250
6. 豪雨 (7月2日～6日)	2,162,249		2,162,249	699,250	162,488	29,024
7. 豪雨 (7月20日～21日)	7,153,463	15,486	7,168,949	2,173,400	2,760,791	129,556
8. 豪雨 (8月30日)	1,466,400		1,466,400	535,900	305,917	29,956
9. 暴風雨(台風12号) (9月16日)						15,989
10. 暴風雨(台風14号) (9月23日～24日)						9,357
11. 風浪 (11月7日～8日)		130,528	130,528			11,794
12. 大雪 (12月7日)						4,700
合計	10,782,112	202,256	10,984,368	3,558,550	3,229,196	244,014

被害金額一覽表

(単位：千円)

水産			教 育 施 設	商 工 業	そ の 他	合 計	人 的		住 宅 (棟)	民 有 非 住 家
造 林 地 等	水 産 物 水 産 施 設	小 計					死 者 方 不 明	負 傷 者		
		1,338				1,338				
		150,000				150,000				
						56,242				
		7,050				7,050				
		5,250				5,250				
		890,762				3,053,011			30	14
		5,063,747			1,315	12,234,011	1		560	22
		871,773				2,338,173		1	156	36
		15,989				15,989				
		9,357				9,357			1	
		11,794				142,322				
		4,700				4,700				
		7,031,760			1,315	18,017,443	1	1	747	72

災害総括表

木 被 害										計				
公 關 係 道 路 橋 梁 小 計										計				
王 川 木 砂 防 係 道 路 橋 梁 小 計										計				
河 所	川 金額	砂 箇所	防 金額	係 箇所	道 金額	路 箇所	橋 金額	梁 箇所	小 金額	計 金額	漁 箇所	港 金額	計 金額	
205	1,955,600		100,000		92	417,800		1	6,000	299	2,479,400		2,479,400	
30	346,000		8,000		27	122,300				58	476,300	2	131,986	608,286
81	598,700				60	386,400		1	30,000	142	1,015,100	4	20,324	1,035,424
19	162,700				20	254,700				39	417,400			417,400
12	55,000				2	6,500				14	61,500			61,500
7	29,300				1	1,600				8	30,900			30,900
4	6,200				4	6,750				8	12,950			12,950
3	11,100				3	5,100				6	16,200			16,200
6	65,500				8	11,700				14	77,200			77,200
15	54,700				11	22,200				26	76,900			76,900
32	110,200				24	83,000				56	193,200			193,200
36	201,500				30	93,800				66	295,300			295,300
3	5,000									3	5,000			5,000
4	25,150				17	22,820				21	47,970			47,970
8	30,600				8	20,700				16	51,300			51,300
					3	5,600				3	5,600			5,600
14	43,200				17	63,600				31	106,800			106,800
11	48,700				8	89,200				19	137,900			137,900
13	23,300				10	26,200				23	49,500			49,500
21	64,200				4	21,300				25	85,500			85,500
15	63,900				6	11,000				21	74,900			74,900
23	359,350				1	3,200				24	362,550			362,550
82	385,800				50	348,600				132	734,400	3	6,353	740,753
					3	13,100				3	13,100			13,100
2	6,500				5	12,000				7	18,500			18,500
1	4,000									1	4,000			4,000
5	42,800				10	62,600				15	105,400	1	35,608	141,008
15	51,400	2	6,800		17	376,139				34	434,339			434,339
6	19,200				13	31,230				19	50,430			50,430
1	1,000				1	2,680				2	3,680			3,680
11	192,700				19	103,600				30	296,300			296,300
18	54,400				13	24,600				31	79,000			79,000
					2	7,000				2	7,000			7,000
2	9,000									2	9,000			9,000
3	10,500				4	14,300				7	24,800			24,800
2	4,000				3	12,000				5	16,000			16,000
1	2,000									1	2,000			2,000
23	144,900	6	38,600		52	269,200				81	452,700	1	7,985	460,685
6	29,000				16	54,200				22	83,200			83,200
3	27,500				3	5,400				6	32,900			32,900
7	81,500				5	43,000				12	124,500			124,500
5	33,000				34	246,000				39	279,000			279,000
29	140,900	9	47,300		98	305,600				136	493,800			493,800
1	5,000				12	174,000				13	179,000			179,000
1	2,000				6	22,000				7	24,000			24,000
13	228,200				22	197,013	1	1,000		36	426,213			426,213
39	87,700				22	60,200				61	147,900			147,900
8	17,000	10	30,400		6	22,900	1	100,000		25	170,300			170,300
1	5,000	2	6,900		2	10,500				5	22,400			22,400
23	120,950				11	140,600				34	261,550			261,550
					1	1,500				1	1,500			1,500
1	3,300				1	20,000				2	23,300			23,300
1	1,140				5	106,590				6	107,730			107,730
2	9,000				4	16,900				6	25,900			25,900
					5	8,400				5	8,400			8,400
1	5,000				5	31,500				6	36,500			36,500
					1	4,000				1	4,000			4,000
875	5,984,290	31	238,000		807	4,422,822	4	137,000	1,717	10,782,112	11	202,256	10,984,368	

区分 市町村名	農 林 水										
	農 地 ・ 農 業 用 施 設				林 道 ・ 治 山						
	農 地		農 業 用 施 設		小 計		林 道		治 山		小
箇所	金額	箇所	金額	箇所	金額	箇所	金額	箇所	金額	箇所	
松江市	24	45,000	23	224,200	47	269,200	17	46,828	59	795,000	76
鹿島町	15	24,000	14	35,000	29	59,000	15	49,241	22	176,000	37
島根町	37	74,000	84	238,700	121	312,700	19	101,472	11	170,000	30
美保関町							4	24,153	6	74,000	10
東出雲町			3	8,000	3	8,000			1	5,000	1
八雲村	3	3,000	3	11,000	6	14,000					
玉湯町											
宍道町									1	7,000	1
八束町											
安来市	6	7,000	13	17,000	19	24,000			6	60,000	6
広瀬町	15	22,600	18	44,000	33	66,600					
伯太町	37	64,000	23	52,000	60	116,000			3	15,000	3
大東町	45	56,600	48	127,500	93	184,100	1	3,182			1
加茂町	7	8,600	4	14,300	11	22,900			2	8,000	2
木次町	36	41,500	24	84,700	60	126,200	1	3,060	3	17,000	4
三刀屋町	16	20,800	11	16,700	27	37,500	3	24,511	3	20,000	6
吉田村							1	1,617			1
掛合町	11	13,400	8	21,900	19	35,300			1	5,000	1
頼原町	12	24,000	10	32,750	22	56,750					
赤来町	19	32,800	26	102,900	45	135,700	1	5,209			1
仁多町	16	30,700	16	38,000	32	68,700	1	965			1
横田町	11	20,500	11	26,100	22	46,600					
出雲市	2	3,800	4	17,300	6	21,100	1	2,169	1	6,000	2
平田市	60	113,400	76	345,000	136	458,400	2	19,339	17	216,000	19
斐川町									1	6,800	1
佐田町	5	9,500	6	7,000	11	16,500	1	612			1
多伎町	2	2,000	3	4,000	5	6,000	1	3,811	1	3,400	2
湖陵町											
大社町			1	4,000	1	4,000			1	8,000	1
大田市	20	23,900	32	41,800	52	65,700	2	7,017			2
温泉津町	14	15,000	12	25,000	26	40,000			2	8,000	2
仁摩町									1	4,000	1
川本町	19	18,300	14	26,000	33	44,300			2	60,000	2
邑智町	16	27,700	12	22,000	28	49,700	5	10,400	5	92,000	10
大和村	9	12,000			9	12,000	3	9,017	1	5,000	4
羽須美村							1	1,803			1
瑞穂町			6	10,000	6	10,000	3	12,143			3
石見町	9	9,400	8	12,400	17	21,800	1	17,458			1
桜江町	1	1,100	1	3,000	2	4,100					
浜田市	26	56,000	44	122,200	70	178,200	15	66,706	9	27,500	24
江津市			2	43,800	2	43,800	3	11,177			3
金城町	7	11,000	1	1,000	8	12,000					
旭町	1	2,000	5	10,000	6	12,000	1	2,147	1	7,000	2
弥栄村	55	91,000	60	142,500	115	233,500	2	1,799	12	30,000	14
三隅町	36	81,600	18	42,900	54	124,500	2	25,719	9	151,200	11
益田市	16	17,500	21	63,700	37	81,200	2	1,511	1	3,000	3
美都町	7	5,600	3	3,000	10	8,600					
四見町	28	164,000	8	79,000	36	243,000	13	81,697	7	180,000	20
津和野町	2	5,100	6	56,500	8	61,600			1	7,000	1
日原町	3	3,500	2	6,500	5	10,000	3	70,631			3
柿木村			3	82,000	3	82,000	1	1,107			1
六日市町	3	6,000	10	45,000	13	51,000	5	20,823	6	410,000	11
西郷町	4	4,000			4	4,000	4	24,972			4
布施村											
五箇村	2	3,500	4	38,800	6	42,300					
都方村	2	5,000	3	14,000	5	19,000					
海士町											
西ノ島町			1	15,000	1	15,000					
知夫村											
計	659	1,180,400	705	2,378,150	1,364	3,558,550	134	652,296	196	2,576,900	330

計	農作物等						計	その他	合計
	農作物		果樹等樹体		農業用非共同利用施設				
金額	面積ha	金額	面積ha	金額	面積ha	金額	金額	金額	
841,828							1,111,028		3,590,428
225,241	14	4,425					4,425	288,666	896,952
271,472	3	2,031					2,031	586,203	1,621,627
98,153							98,153		515,553
5,000								13,000	74,500
					0.03	50	50	14,050	44,950
									12,950
7,000					0.07	110	110	7,110	23,510
60,000	9	11,564			1.54	9,057	20,621	104,621	181,821
								66,600	143,500
15,000	22	4,826					4,826	135,826	329,026
3,182	2	1,350					1,350	188,632	483,932
8,000	12	600					600	31,500	36,500
20,060	0	5,500					5,500	151,760	199,730
44,511								82,011	133,311
1,617								1,617	7,217
5,000	1	2,400			0.48	1,130	3,530	43,830	150,630
	30	15,900			0.12	400	16,300	73,050	210,950
5,209	31	9,200					9,200	150,109	200,724
965	7	7,640					7,640	77,305	162,805
	0	550						49,538	124,438
8,169			0.05	400	0.43	1,200	1,600	30,869	393,419
235,339	2	1,555			0.4	500	2,055	695,794	1,436,547
6,800								6,800	6,800
612								17,112	30,212
7,211					0.03	100	100	13,311	31,811
									4,000
8,000	0	950	0.1	3,000			3,950	15,950	156,958
7,017	0	180			0.02	380	560	73,277	507,616
8,000	4	2,000					2,000	50,000	100,430
4,000								4,000	7,680
60,000	3	1,331	0.05	200			1,531	105,831	402,131
102,400	5	560					560	152,660	231,660
14,017	0	343			0.12	87	430	26,447	33,447
1,803	1	198			0.31	552	750	2,553	11,553
12,143								22,143	46,943
17,458								39,258	55,258
	39	18,312					18,312	22,412	24,412
94,206								272,406	733,091
11,177	12	1,120					1,120	56,097	139,297
								12,000	44,900
9,147								21,147	145,647
31,799								265,299	544,299
176,919	20	5,306	0.1	1,500	0.12	3,950	10,756	312,175	805,975
4,511					1.37	1,605	1,605	87,316	266,316
					0.05	125	125	8,725	32,725
261,697	7	85,189			0.35	300	85,489	590,186	1,016,399
7,000								68,600	216,500
70,631	0	1,000					1,000	81,631	251,931
1,107								83,107	105,507
430,823	3	32,550			0.17	400	32,950	514,773	776,323
24,972								28,972	30,472
								42,300	150,030
								19,000	44,900
									8,400
								15,000	51,500
									4,000
3,229,196	226	216,580	0.3	5,100	6.15	22,334	244,014	7,031,760	1,315,18,017,443

4. 平成7年中の気象予報警報等発表状況

注意報・警報発表状況

島根県東部・西部（松江地方気象台発表）

平成7年（1995年）1月

地域	種類		発表日時	解除日時
	警報	注意報		
西部		乾燥	1/15 20:30	(切替)
東部 西部		雷 雷, 乾燥	1/17 04:20	(切替)
西部		乾燥	1/17 16:20	(切替)
東部 西部		強風, 波浪 強風, 波浪, 乾燥	1/18 06:00	(切替)
東部 西部		波浪 波浪, 乾燥	1/19 05:30	(切替)
西部		乾燥	1/19 16:30	(切替)
東部 西部		なだれ 乾燥	1/20 09:30	(切替)
東部		なだれ	1/21 16:30	(切替)
東部		なだれ	1/22 21:00	(切替)
全域		強風, 波浪	1/23 16:30	(切替)
全域		雷, 強風, 波浪	1/24 07:15	(切替)
全域		雷, 波浪	1/24 16:00	(切替)
全域		大雪, 雷	1/25 00:30	1/25 13:30
全域		強風, 波浪	1/25 16:50	(切替)
全域		波浪	1/27 05:30	(切替)
全域		雷	1/27 09:40	(切替)
全域		波浪	1/27 16:30	(切替)
全域		強風, 波浪	1/28 16:00	(切替)
全域		雷, 強風, 波浪	1/29 13:50	(切替)
全域		風雪, 雷, 波浪	1/29 20:00	(切替)
全域		大雪, 風雪, 雷, 波浪, なだれ	1/29 22:00	(切替)
東部 西部		大雪, 風雪, 雷, 波浪, なだれ 風雪, 雷, 波浪	1/30 05:50	(切替)
東部 西部		大雪, 風雪, 雷, 波浪, なだれ 風雪, 雷, 波浪, 乾燥	1/31 17:30	(切替)
東部 西部		大雪, 風雪, 雷, 波浪, なだれ 大雪, 風雪, 雷, 波浪	1/31 20:45	2月に継続

(注) 島根県 東部・西部 { 東部：松江市, 出雲市, 安来市, 平田市, 八束郡, 能義郡, 仁多郡, 大原郡, 飯石郡,
簸川郡
西部：浜田市, 益田市, 大田市, 江津市, 速摩郡, 邑智郡, 那賀郡, 美濃郡, 鹿足郡
(全域)

注意報・警報発表状況

島根県隠岐（西郷測候所発表）

平成7年（1995年）1月

地域	種類		発表日時	解除日時
	警報	注意報		
隠岐		強風、波浪	12/31 08:45	（切替）
隠岐		波浪	1/ 1 06:00	1/ 2 05:30
隠岐		強風、波浪	1/ 4 16:30	（切替）
隠岐		風雪、雷、波浪	1/ 5 16:30	（切替）
隠岐		大雪、風雪、雷、波浪	1/ 6 06:50	（切替）
隠岐		波浪	1/ 6 16:30	（切替）
隠岐		強風、波浪	1/ 7 05:00	（切替）
隠岐		波浪	1/ 7 16:30	1/ 8 05:30
隠岐		雷	1/ 8 23:10	（切替）
隠岐		雷、強風、波浪	1/ 9 05:40	（切替）
隠岐		強風、波浪	1/ 9 09:00	（切替）
隠岐		雷、強風、波浪	1/ 9 16:30	（切替）
隠岐		強風、波浪	1/10 05:40	（切替）
隠岐		強風、波浪	1/11 16:30	（切替）
隠岐		波浪、乾燥	1/12 09:20	（切替）
隠岐		風雪、雷、波浪	1/13 15:30	（切替）
隠岐		大雪、風雪、雷、波浪	1/14 12:30	（切替）
隠岐		大雪、風雪、雷、波浪	1/14 16:40	（切替）
隠岐		波浪	1/15 05:30	（切替）
隠岐		波浪	1/15 16:30	（切替）
隠岐		強風、波浪	1/18 06:40	（切替）
隠岐		波浪	1/19 05:30	1/19 16:30
隠岐		強風、波浪	1/23 16:30	（切替）
隠岐		波浪	1/24 16:00	1/25 05:40
隠岐		強風、波浪	1/25 17:00	（切替）

情報発表状況

島根県東部・西部（松江地方気象台発表）

平成7年（1995年）1月

種 類	発表日時
島根県の大雪に関する情報第1号	1/ 6 09:40
島根県の大雪に関する情報第1号	1/14 09:40
" 第2号	1/14 17:00
島根県の大雪に関する情報第1号	1/30 21:30
" 第2号	1/31 09:40
" 第3号	1/31 15:40

注意報・警報発表状況

島根県隠岐（西郷測候所発表）

平成7年（1995年）1月

地 域	種 類		発表日時	解除日時
	警 報	注 意 報		
隠岐		波浪	1/27 05:30	1/27 11:30
隠岐		強風, 波浪	1/28 16:00	(切替)
隠岐		風雪, 雷, 波浪	1/29 17:20	(切替)
隠岐		大雪, 風雪, 雷, 波浪, 着雪	1/30 16:00	(切替)
隠岐		大雪, 風雪, 雷, 波浪	1/31 16:00	2月に継続

(注)

島根県 隠岐：隠岐郡

情報発表状況

島根県隠岐（西郷測候所発表）

平成7年（1995年）1月

種 類	発表日時
隠岐地方の大雪に関する情報第1号	1/31 10:00

注意報・警報発表状況

島根県東部・西部（松江地方気象台発表）

平成7年（1995年）2月

地域	種類		発表日時	解除日時
	警報	注意報		
東部 西部		大雪, 風雪, 雷, 波浪, なだれ 大雪, 風雪, 雷, 波浪	1/31 20:45	(切替)
全域		大雪, 雷, 波浪, 着雪	2/ 1 16:00	(切替)
東部 西部		波浪, なだれ 波浪, 乾燥, なだれ	2/ 2 05:40	(切替)
東部 西部		なだれ 乾燥, なだれ	2/ 2 15:00	(切替)
全域		なだれ	2/ 3 18:10	(切替)
全域		雷, なだれ	2/ 4 18:30	(切替)
全域		雷, 強風, 波浪, なだれ	2/ 5 05:45	(切替)
全域		大雪, , 風雪, 雷, 波浪, なだれ	2/ 5 16:00	(切替)
全域		波浪, なだれ	2/ 6 08:30	(切替)
全域		なだれ	2/ 6 15:30	(切替)
全域		波浪, なだれ	2/ 9 16:00	(切替)
全域		強風, 波浪, なだれ	2/ 9 18:10	(切替)
全域		波浪, なだれ	2/10 05:30	(切替)
全域		なだれ	2/10 11:30	(切替)
東部 西部		なだれ 乾燥, なだれ	2/11 05:30	(切替)
東部		なだれ	2/12 11:30	(切替)
東部 西部		雷, なだれ 雷	2/16 03:45	(切替)
東部 西部		雷, なだれ 雷	2/16 16:30	(切替)
全域		なだれ	2/17 05:50	(切替)
全域		雷, 波浪, なだれ	2/20 17:30	(切替)
全域		波浪, なだれ	2/21 16:30	(切替)
全域		なだれ	2/22 08:30	(切替)

注意報・警報発表状況

島根県東部・西部（松江地方気象台発表）

平成7年（1995年）2月

地 域	種 類		発表日時	解除日時
	警 報	注 意 報		
東部 西部		なだれ 乾燥, なだれ	2/23 06:30	(切替)
東部		なだれ	2/24 08:00	(切替)
東部 西部		雷, なだれ 雷	2/25 22:20	(切替)
東部 西部		波浪, なだれ 波浪	2/26 08:50	(切替)
東部 西部		強風, 波浪, なだれ 強風, 波浪, 乾燥	2/26 13:00	(切替)
東部 西部		雷, 強風, 波浪, なだれ 雷, 強風, 波浪	2/26 22:00	(切替)
東部 西部		波浪, なだれ 波浪, 乾燥	2/27 06:00	(切替)
東部 西部		雷, 波浪, なだれ 波浪, 乾燥	2/27 09:40	(切替)
東部 西部		なだれ 乾燥	2/27 14:10	(切替)
東部 西部		濃霧, なだれ 乾燥	2/28 02:50	(切替)
東部 西部		雷, なだれ 雷	2/28 09:10	(切替)
東部 西部		雷, 強風, 波浪, なだれ 雷, 強風, 波浪	2/28 14:30	3月に継続

情 報 発 表 状 況

島根県東部・西部（松江地方気象台発表）

平成7年（1995年）2月

種 類	発表日時
島根県の大雪に関する情報第4号	2/ 1 10:50

注意報・警報発表状況

島根県隠岐（西郷測候所発表）

平成7年（1995年）2月

地 域	種 類		発表日時	解除日時
	警 報	注 意 報		
隠岐		大雪, 風雪, 雷, 波浪	1/31 16:00	(切替)
隠岐		風雪, 雷, 波浪	2/ 1 10:10	(切替)
隠岐		波浪	2/ 1 16:00	2/ 2 15:00
隠岐		雷, 強風, 波浪	2/ 5 06:00	(切替)
隠岐		風雪, 雷, 波浪	2/ 5 16:45	(切替)
隠岐		波浪	2/ 6 08:30	2/ 6 15:30
隠岐		波浪	2/ 9 16:00	2/10 11:30
隠岐		乾燥	2/11 05:30	2/12 11:30
隠岐		雷, 波浪	2/20 17:30	(切替)
隠岐		波浪	2/21 16:30	(切替)
隠岐		雷	2/25 22:20	(切替)
隠岐		雷, 波浪	2/26 08:50	(切替)
隠岐		強風, 波浪	2/26 15:40	(切替)
隠岐		波浪	2/27 06:10	2/27 14:10
隠岐		雷, 強風, 波浪	2/28 14:50	3月に継続

注意報・警報発表状況

島根県東部・西部（松江地方気象台発表）

平成7年（1995年）3月

地域	種類		発表日時	解除日時
	警報	注意報		
東部 西部		雷, 強風, 波浪, なだれ 雷, 強風, 波浪	2/28 14:30	(切替)
東部 西部		強風, 波浪, なだれ 強風, 波浪	3/ 1 08:00	(切替)
東部 西部		強風, 波浪, なだれ 強風, 波浪	3/ 1 11:05	(切替)
東部 西部		波浪, なだれ 波浪	3/ 1 16:00	(切替)
東部		なだれ	3/ 2 05:30	(切替)
東部 西部		雷, 強風, 波浪, なだれ 雷, 強風, 波浪	3/ 3 20:30	(切替)
東部 西部		雷, 強風, 波浪, なだれ 雷, 強風, 波浪	3/ 4 08:40	(切替)
全域		なだれ	3/ 5 05:45	(切替)
全域		雷, なだれ	3/ 6 22:30	(切替)
全域		なだれ	3/ 7 07:50	(切替)
東部		なだれ	3/ 8 08:30	(切替)
東部 西部		濃霧, なだれ 濃霧	3/ 9 05:00	(切替)
東部		なだれ	3/ 9 10:40	(切替)
東部 西部		強風, 波浪, なだれ 強風, 波浪	3/ 9 16:30	(切替)
東部 西部		波浪, なだれ 波浪	3/11 16:45	(切替)
東部		なだれ	3/12 05:50	(切替)

注意報・警報発表状況

島根県東部・西部（松江地方气象台発表）

平成7年（1995年）3月

地域	種類		発表日時	解除日時
	警報	注意報		
東部 西部		雷, 強風, 波浪, なだれ 雷, 強風, 波浪	3/12 09:50	(切替)
東部 西部		雷, 波浪, なだれ 雷, 波浪	3/12 16:30	(切替)
東部 西部		雷, 波浪, なだれ 雷, 波浪	3/12 22:10	(切替)
東部 西部		波浪, なだれ 波浪	3/13 06:00	(切替)
東部		なだれ	3/13 14:10	(切替)
東部 西部		強風, 波浪, なだれ 強風, 波浪	3/15 21:30	(切替)
東部 西部		強風, 波浪, なだれ 強風, 波浪	3/16 10:00	(切替)
東部 西部		波浪, なだれ 波浪	3/17 15:30	(切替)
東部		なだれ	3/18 08:30	(切替)
東部 西部		乾燥, なだれ 乾燥	3/20 05:30	(切替)
東部 西部		強風, 波浪, 乾燥, なだれ 強風, 波浪, 乾燥	3/20 13:30	(切替)
東部 西部		乾燥, なだれ 乾燥	3/21 05:50	3/23 18:00
全域		波浪	3/25 08:30	3/26 05:30
全域		雷, 強風, 波浪	3/27 15:40	3/28 05:10
全域		雷, 強風, 波浪	3/31 17:15	4月に継続

注意報・警報発表状況

島根県隠岐（西郷測候所発表）

平成7年（1995年）3月

地域	種類		発表日時	解除日時
	警報	注意報		
隠岐		雷, 強風, 波浪	2/28 14:50	(切替)
隠岐		強風, 波浪	3/ 1 08:00	(切替)
隠岐		強風, 波浪	3/ 1 11:20	(切替)
隠岐		波浪	3/ 1 16:00	3/ 2 05:30
隠岐		雷, 強風, 波浪	3/ 3 20:30	(切替)
隠岐		雷, 強風, 波浪	3/ 4 09:00	3/ 5 05:30
隠岐		乾燥	3/ 6 08:20	(切替)
隠岐		雷	3/ 7 03:30	3/ 7 08:10
隠岐		強風, 波浪	3/ 9 16:30	(切替)
隠岐		波浪	3/11 16:45	3/12 05:50
隠岐		雷	3/12 08:20	(切替)
隠岐		雷, 波浪	3/12 16:30	(切替)
隠岐		波浪	3/12 22:00	3/13 14:10
隠岐		雷, 強風, 波浪	3/16 07:50	(切替)
隠岐		強風, 波浪	3/16 17:10	(切替)
隠岐		波浪	3/17 15:30	3/18 08:30
隠岐		強風, 波浪	3/20 13:30	3/21 05:45
隠岐		波浪	3/25 08:30	3/26 05:30
隠岐		雷, 強風, 波浪	3/27 15:50	3/28 05:10
隠岐		雷, 強風, 波浪	3/31 16:40	4月に継続

注意報・警報発表状況

島根県東部・西部（松江地方気象台発表）

平成7年（1995年）4月

地域	種類		発表日時	解除日時
	警報	注意報		
全域		雷, 強風, 波浪	3/31 17:15	(切替)
全域		強風, 波浪	4/ 1 05:15	(切替)
全域		波浪	4/ 1 16:30	(切替)
全域		強風, 波浪	4/ 2 05:30	4/ 3 05:30
全域		霜	4/ 3 15:00	(切替)
全域		乾燥, 霜	4/ 3 16:00	(切替)
全域		乾燥	4/ 4 05:30	(切替)
全域		乾燥, 霜	4/ 4 15:10	(切替)
全域		乾燥	4/ 5 05:30	(切替)
全域		乾燥, 霜	4/ 7 14:30	(切替)
全域		乾燥	4/ 8 05:40	4/ 9 05:30
全域		霜	4/10 15:40	4/11 05:30
全域		乾燥	4/11 10:30	(切替)
全域		雷, 強風, 波浪	4/11 18:30	(切替)
全域		強風, 波浪	4/12 06:45	(切替)
全域		強風, 波浪, 霜	4/12 14:30	(切替)
全域		波浪, 霜	4/12 20:40	(切替)
全域		乾燥	4/13 05:00	4/13 21:00
全域		濃霧	4/16 21:40	4/17 09:30
全域		強風, 波浪	4/19 03:30	(切替)
全域		波浪, 霜	4/19 14:45	4/20 05:40
全域		霜	4/20 14:30	4/21 05:40
全域		雷, 強風, 波浪	4/21 17:00	(切替)
全域		強風, 波浪	4/22 05:30	(切替)
全域		雷, 強風, 波浪	4/22 17:50	(切替)
全域		強風, 波浪	4/23 07:20	4/23 18:40
全域		強風, 波浪	4/25 16:30	(切替)
全域		波浪	4/26 17:30	(切替)
東部		乾燥	4/27 05:00	4/27 16:30
全域		濃霧	4/30 09:30	4/30 13:00

注意報・警報発表状況

島根県隠岐（西郷測候所発表）

平成7年（1995年）4月

地域	種類		発表日時	解除日時
	警報	注意報		
隠岐		雷, 強風, 波浪	3/31 16:40	(切替)
隠岐		強風, 波浪	4/ 1 05:20	(切替)
隠岐		波浪	4/ 1 16:40	(切替)
隠岐		強風, 波浪	4/ 2 05:30	4/ 3 05:30
隠岐		乾燥	4/ 4 05:30	(切替)
隠岐		乾燥	4/ 7 06:30	4/ 9 05:30
隠岐		霜	4/10 15:40	4/11 05:30
隠岐		雷, 強風, 波浪	4/11 18:30	(切替)
隠岐		強風, 波浪	4/12 06:45	(切替)
隠岐		強風, 波浪	4/12 14:30	(切替)
隠岐		波浪	4/12 20:50	(切替)
隠岐		乾燥	4/13 05:00	4/13 21:00
隠岐		強風, 波浪	4/19 03:40	4/20 05:40
隠岐		霜	4/20 14:45	4/21 05:40
隠岐		雷, 強風, 波浪	4/21 17:00	(切替)
隠岐		強風, 波浪	4/22 05:30	(切替)
隠岐		雷, 強風, 波浪	4/22 18:00	(切替)
隠岐		強風, 波浪	4/23 07:30	4/23 18:40
隠岐		強風, 波浪	4/25 16:30	(切替)
隠岐		波浪	4/26 17:40	4/27 05:00
隠岐		濃霧	4/30 09:40	4/30 13:00
隠岐		濃霧	4/30 15:10	4/30 17:30

注意報・警報発表状況

島根県東部・西部（松江地方気象台発表）

平成7年（1995年）5月

地域	種類		発表日時	解除日時
	警報	注意報		
全域		雷	5/ 1 09:00	5/ 1 19:00
全域		強風、波浪	5/ 5 11:30	5/ 6 05:30
東部		乾燥	5/ 7 05:40	（切替）
東部 西部		濃霧、乾燥 濃霧	5/ 8 04:00	（切替）
東部		乾燥	5/ 8 08:40	5/ 9 06:30
全域		雷、強風、波浪	5/10 16:40	（切替）
全域		波浪	5/11 07:40	5/11 11:40
全域		雷	5/13 21:40	5/15 05:30
全域		波浪	5/22 06:00	5/22 13:30
東部		乾燥	5/27 05:40	（切替）
全域		雷、強風、波浪	5/28 16:40	（切替）
全域		強風、波浪	5/29 05:40	5/29 06:40

島根県隠岐（西郷測候所発表）

平成7年（1995年）5月

地域	種類		発表日時	解除日時
	警報	注意報		
隠岐		雷	5/ 1 11:45	5/ 1 20:00
隠岐		強風、波浪	5/ 5 11:40	5/ 6 05:30
隠岐		雷、強風、波浪	5/10 16:50	（切替）
隠岐		波浪	5/11 07:50	5/11 11:40
隠岐		雷	5/13 21:30	5/14 22:00
隠岐		波浪	5/22 06:10	5/22 13:30
隠岐		乾燥	5/27 12:30	（切替）
隠岐		雷、強風、波浪	5/28 16:50	（切替）
隠岐		強風、波浪	5/29 05:50	5/29 06:40

注意報・警報発表状況

島根県東部・西部（松江地方気象台発表）

平成7年（1995年）6月

地域	種類		発表日時	解除日時
	警報	注意報		
全域		強風、波浪	6/ 3 16:00	（切替）
全域		波浪	6/ 4 16:30	6/ 5 05:30
全域		強風、波浪	6/18 21:00	6/19 05:30
西部		雷	6/19 15:00	（切替）
全域		雷	6/19 17:00	6/20 05:30
全域		濃霧	6/26 06:00	6/26 11:30

情報発表状況

島根県東部・西部（松江地方気象台発表）

平成7年（1995年）6月

種類	発表日時
梅雨の時期に関する島根県気象情報第1号	6/ 8 11:00
低温と日照不足に関する島根県気象情報第1号	6/16 14:00
” 第2号	6/23 11:00

注意報・警報発表状況

島根県隠岐（西郷測候所発表）

平成7年（1995年）6月

地 域	種 類		発表日時	解除日時
	警 報	注 意 報		
隠岐		強風, 波浪	6/ 3 16:00	(切替)
隠岐		波浪	6/ 4 16:30	6/ 5 05:30
隠岐		強風, 波浪	6/18 21:10	6/19 05:30

情 報 発 表 状 況

島根県隠岐（西郷測候所発表）

平成7年（1995年）6月

種 類	発表日時
梅雨の時期に関する島根県隠岐地方気象情報第1号	6/ 8 11:00
低温と日照不足に関する隠岐地方気象情報第1号	6/16 14:00
” 第2号	6/23 11:00

注意報・警報発表状況

島根県東部・西部（松江地方気象台発表）

平成7年（1995年）7月

地域	種 類		発表日時	解除日時
	警 報	注 意 報		
全域		雷	7/ 1 22:15	(切替)
全域		大雨, 雷, 洪水	7/ 2 11:00	(切替)
全域	大雨, 洪水	雷	7/ 2 21:15	(切替)
全域	大雨, 洪水	雷	7/ 3 05:30	(切替)
東部 西部	洪水	洪水	7/ 3 13:40	(切替)
西部		洪水	7/ 3 22:40	7/ 4 05:30
全域		大雨, 雷, 洪水	7/ 5 11:40	7/ 5 16:50
全域		強風, 波浪	7/ 8 09:30	7/ 8 17:30
全域		強風, 波浪	7/ 9 11:50	(切替)
全域		雷, 強風, 波浪	7/10 13:10	(切替)
全域		大雨, 雷, 強風, 波浪, 洪水	7/10 16:50	(切替)
全域		強風, 波浪	7/10 22:40	7/11 05:00
全域		雷	7/11 12:10	7/11 20:30
全域		雷	7/12 17:30	7/12 20:40
全域		強風, 波浪	7/13 06:30	(切替)
全域		強風, 波浪	7/13 16:30	(切替)
全域		雷, 強風, 波浪	7/14 04:30	(切替)
全域		強風, 波浪	7/14 10:30	7/14 17:30
全域		強風, 波浪	7/16 09:50	(切替)
全域		雷, 強風, 波浪	7/16 20:45	(切替)
全域		大雨, 雷, 強風, 波浪, 洪水	7/16 21:50	(切替)
東部 西部	大雨, 洪水	雷, 強風, 波浪 大雨, 雷, 強風, 波浪, 洪水	7/17 01:10	(切替)
全域	大雨, 洪水	雷, 強風, 波浪	7/17 03:25	7/17 05:30
全域		雷	7/19 21:20	7/20 05:30

注意報・警報発表状況

島根県東部・西部（松江地方気象台発表）

平成7年（1995年）7月

地域	種類		発表日時	解除日時
	警報	注意報		
全域		雷	7/20 07:30	(切替)
全域		雷, 強風, 波浪	7/20 14:45	(切替)
東部 西部		大雨, 雷, 洪水, 濃霧 大雨, 雷, 強風, 波浪, 洪水	7/20 19:40	(切替)
全域	大雨, 洪水	雷, 濃霧	7/20 22:25	(切替)
全域		大雨, 雷, 洪水, 濃霧	7/21 00:30	(切替)
東部 西部	大雨, 洪水	雷, 濃霧 大雨, 雷, 洪水, 濃霧	7/21 04:30	(切替)
全域	大雨, 洪水	雷, 濃霧	7/21 05:30	(切替)
全域	大雨, 洪水	雷	7/21 11:30	(切替)
全域		大雨, 雷, 洪水	7/21 20:10	(切替)
東部 西部	大雨, 洪水	大雨, 雷, 洪水 雷	7/22 14:30	(切替)
西部	洪水		7/23 04:30	7/23 07:30
全域		強風, 波浪	7/23 11:00	(切替)
全域		強風, 波浪	7/24 09:30	(切替)
全域		雷, 強風, 波浪	7/24 13:40	(切替)
全域		雷	7/24 16:00	7/24 21:00
全域		雷	7/25 15:00	7/25 20:00
全域		雷	7/26 16:40	7/26 20:00
全域		雷	7/27 14:20	7/27 20:00

注意報・警報発表状況

島根県隠岐（西郷測候所発表）

平成7年（1995年）7月

地域	種 類		発表日時	解除日時
	警 報	注 意 報		
隠岐		雷	7/ 2 05:30	(切替)
隠岐		大雨, 雷, 洪水	7/ 2 16:30	7/ 3 05:30
隠岐		大雨, 雷, 洪水	7/ 7 11:40	(切替)
隠岐		大雨, 雷, 洪水	7/ 8 05:40	7/ 8 16:30
隠岐		強風, 波浪	7/ 9 11:50	(切替)
隠岐		雷, 強風, 波浪	7/10 16:30	(切替)
隠岐		強風, 波浪	7/10 23:00	7/11 05:10
隠岐		雷	7/11 07:00	7/11 20:30
隠岐		強風, 波浪	7/13 06:30	(切替)
隠岐		強風, 波浪	7/13 16:30	7/14 17:30
隠岐		強風, 波浪	7/16 09:45	(切替)
隠岐		雷, 強風, 波浪	7/16 18:00	(切替)
隠岐		大雨, 雷, 強風, 波浪, 洪水	7/16 20:40	7/17 05:30
隠岐		雷	7/19 20:30	(切替)
隠岐		大雨, 雷, 洪水	7/20 02:30	7/20 11:20
隠岐		大雨, 雷, 洪水	7/20 20:30	(切替)
隠岐		大雨, 雷, 洪水	7/21 11:20	(切替)
隠岐		大雨, 雷, 洪水	7/21 20:45	7/22 11:30
隠岐		強風, 波浪	7/23 11:00	(切替)
隠岐		強風, 波浪	7/24 09:30	7/24 16:00

情報発表状況

島根県東部・西部（松江地方気象台発表）

平成7年（1995年）7月

種	類	発表日時
島根県の大雨に関する情報第1号		7/ 2 17:40
"	第2号	7/ 2 22:25
	}	
"	第7号	7/ 3 13:45
島根県の大雨に関する情報第1号		7/21 06:30
"	第2号	7/21 07:40
"	第3号	7/21 09:45
	}	
"	第14号	7/23 00:35
"	第15号	7/23 02:30
梅雨の時期に関する島根県気象情報第2号		7/24 11:00

情報発表状況

島根県隠岐（西郷測候所発表）

平成7年（1995年）7月

種	類	発表日時
隠岐地方の大雨に関する情報第1号		7/ 7 17:30
"	第2号	7/ 7 22:30
"	第3号	7/ 8 09:30
隠岐地方の大雨に関する情報第1号		7/16 23:45
隠岐地方の大雨に関する情報第1号		7/20 10:25
隠岐地方の大雨に関する情報第1号		7/21 07:30
"	第2号	7/21 15:40
"	第3号	7/22 06:50
梅雨の時期に関する島根県隠岐地方気象情報第2号		7/24 11:00

注意報・警報発表状況

島根県東部・西部（松江地方気象台発表）

平成7年（1995年）8月

地域	種類		発表日時	解除日時
	警報	注意報		
全域		雷, 強風, 波浪	8/ 9 15:00	(切替)
全域		大雨, 雷, 強風, 波浪, 洪水	8/10 06:40	(切替)
全域		雷, 強風, 波浪	8/10 10:50	8/10 18:30
全域		雷	8/12 06:30	8/12 21:55
全域		雷	8/13 04:10	(切替)
全域		雷	8/14 05:30	(切替)
東部 西部		雷 大雨, 雷, 洪水	8/14 11:25	(切替)
全域		大雨, 雷, 洪水	8/14 17:30	(切替)
東部 西部	大雨, 洪水	大雨, 雷, 洪水 雷	8/14 18:00	(切替)
全域		大雨, 雷, 洪水	8/14 20:00	8/14 21:40
全域		雷	8/15 12:10	(切替)
全域		大雨, 雷, 洪水	8/15 16:30	(切替)
全域	大雨, 洪水	雷	8/15 18:25	(切替)
全域		雷	8/15 21:30	8/16 05:30
全域		雷	8/17 16:00	8/17 21:00
全域		雷	8/19 16:40	8/19 22:40
全域		雷	8/20 14:10	(切替)
全域		大雨, 雷, 洪水	8/20 16:30	(切替)
全域		雷	8/20 18:40	(切替)
全域		雷	8/22 06:30	(切替)
全域		大雨, 雷, 洪水	8/22 15:30	8/22 18:00
全域		雷	8/23 12:45	8/23 18:45
全域		雷	8/25 15:40	8/25 18:30
全域		雷	8/26 14:30	(切替)

注意報・警報発表状況

島根県東部・西部（松江地方気象台発表）

平成7年（1995年）8月

地域	種類		発表日時	解除日時
	警報	注意報		
全域		雷, 強風, 波浪	8/27 06:00	(切替)
全域		強風, 波浪	8/27 15:30	8/28 05:30
全域		雷	8/30 12:30	(切替)
全域		大雨, 雷, 洪水	8/30 15:30	(切替)
東部 西部	大雨, 洪水	雷 大雨, 雷, 洪水	8/30 17:40	(切替)
東部 西部	大雨, 洪水	雷, 強風, 波浪 大雨, 雷, 強風, 波浪, 洪水	8/30 22:35	(切替)
全域	大雨, 洪水	雷, 強風, 波浪	8/31 06:40	(切替)
全域	大雨, 洪水	雷, 強風, 波浪	8/31 13:20	8/31 16:30

注意報・警報発表状況

島根県隠岐（西郷測候所発表）

平成7年（1995年）8月

地域	種類		発表日時	解除日時
	警報	注意報		
隠岐		雷, 強風, 波浪	8/ 9 15:00	(切替)
隠岐		強風, 波浪	8/10 11:30	8/10 17:30
隠岐		強風, 波浪	8/27 06:20	8/28 05:30
隠岐		雷	8/30 11:40	(切替)
隠岐		大雨, 雷, 強風, 波浪, 洪水	8/30 21:30	(切替)
隠岐		波浪	8/31 11:30	8/31 16:30

情報発表状況

島根県東部・西部（松江地方気象台発表）

平成7年（1995年）8月

種	類	発表日時
高温と少雨に関する島根県気象情報第1号		8/25 14:00
島根県の大雨に関する情報第1号		8/30 21:40
"	第2号	8/31 03:30
"	第3号	8/31 09:30
"	第4号	8/31 12:30
"	第5号	8/31 14:30

情報発表状況

島根県隠岐（西郷測候所発表）

平成7年（1995年）8月

種	類	発表日時
高温と少雨に関する島根県の隠岐地方気象情報第1号		8/25 14:00
隠岐地方の大雨に関する情報第1号		8/31 06:00

注意報・警報発表状況

鳥根県東部・西部（松江地方気象台発表）

平成7年（1995年）9月

地域	種類		発表日時	解除日時
	警報	注意報		
全域		雷	9/ 2 14:00	(切替)
全域		雷, 強風, 波浪	9/ 2 16:40	(切替)
全域		強風, 波浪	9/ 2 19:00	(切替)
全域		雷, 強風, 波浪	9/ 3 02:20	(切替)
全域		雷, 強風, 波浪, 高潮	9/ 3 05:40	(切替)
全域		強風, 波浪	9/ 3 09:30	9/ 3 14:00
全域		雷	9/ 7 09:20	(切替)
東部 西部		雷 大雨, 雷, 洪水	9/ 7 10:10	9/ 7 11:55
全域		強風, 波浪	9/16 10:30	(切替)
全域		波浪	9/17 16:30	9/18 05:30
東部		乾燥	9/20 05:30	9/22 05:40
全域		大雨, 雷, 強風, 波浪, 洪水, 高潮	9/23 17:15	(切替)
全域	暴風, 波浪	大雨, 雷, 洪水, 高潮	9/23 22:20	(切替)
東部 西部	暴風, 波浪 大雨, 洪水, 暴風, 波浪	大雨, 雷, 洪水, 高潮 雷, 高潮	9/24 04:10	(切替)
全域		強風, 波浪, 高潮	9/24 07:55	(切替)
全域		波浪	9/24 16:30	9/24 20:30
全域		濃霧	9/26 04:05	9/26 08:00
全域		強風, 波浪	9/27 11:15	9/27 17:20

注意報・警報発表状況

島根県隠岐（西郷測候所発表）

平成7年（1995年）9月

地域	種類		発表日時	解除日時
	警報	注意報		
隠岐		雷	9/ 2 13:40	(切替)
隠岐		雷, 強風, 波浪	9/ 2 16:50	(切替)
隠岐		強風, 波浪	9/ 2 19:15	9/ 3 10:00
隠岐		強風, 波浪	9/16 10:30	(切替)
隠岐		波浪	9/17 16:30	9/18 05:30
隠岐		乾燥	9/20 05:30	9/22 06:10
隠岐		大雨, 雷, 強風, 波浪, 洪水, 高潮	9/23 17:50	(切替)
隠岐	暴風, 波浪	大雨, 雷, 洪水, 高潮	9/23 23:30	(切替)
隠岐	暴風, 波浪	大雨, 雷, 洪水, 高潮	9/24 07:00	(切替)
隠岐		強風, 波浪	9/24 09:00	(切替)
隠岐		波浪	9/24 16:45	9/24 20:30
隠岐		雷	9/27 03:50	9/27 13:00

注意報・警報発表状況

島根県東部・西部（松江地方気象台発表）

平成7年（1995年）10月

地 域	種 類		発表日時	解除日時
	警 報	注 意 報		
全域		濃霧	10/ 3 02:40	10/ 3 07:40
全域		濃霧	10/13 06:00	10/13 09:00
全域		濃霧	10/14 03:10	10/14 06:00
全域		濃霧	10/19 04:30	10/19 09:30
全域		強風、波浪	10/24 17:00	（切替）
全域		波浪	10/25 05:45	10/25 20:30
全域		濃霧	10/30 04:30	10/30 09:20
全域		強風、波浪	10/30 12:50	（切替）
全域		強風、波浪	10/30 17:30	（切替）
全域		強風、波浪	10/31 20:00	11月に継続

注意報・警報発表状況

島根県隠岐（西郷測候所発表）

平成7年（1995年）10月

地 域	種 類		発表日時	解除日時
	警 報	注 意 報		
隠岐		波浪	10/ 1 15:10	10/ 2 11:10
隠岐		強風、波浪	10/24 17:10	（切替）
隠岐		波浪	10/25 05:45	10/25 20:30
隠岐		強風、波浪	10/31 05:40	（切替）
隠岐		雷、強風、波浪	10/31 22:30	11月に継続

注意報・警報発表状況

島根県東部・西部（松江地方気象台発表）

平成7年（1995年）11月

地域	種類		発表日時	解除日時
	警報	注意報		
全域		強風、波浪	10/31 20:00	(切替)
東部 西部		強風、波浪 強風、波浪、乾燥	11/ 1 11:55	(切替)
全域		強風、波浪、乾燥	11/ 2 16:30	(切替)
全域		波浪、乾燥	11/ 3 16:30	(切替)
全域		乾燥	11/ 4 05:40	(切替)
全域		雷、強風、波浪	11/ 7 11:30	(切替)
全域	波浪	雷、強風	11/ 7 23:40	(切替)
全域	波浪	強風	11/ 8 05:30	(切替)
全域		強風、波浪、乾燥	11/ 9 05:30	(切替)
全域		波浪、乾燥	11/ 9 16:30	(切替)
全域		乾燥	11/10 05:10	(切替)
東部 西部		雷、強風、波浪 強風、波浪	11/11 05:40	(切替)
東部 西部		波浪 波浪、乾燥	11/11 11:20	(切替)
全域		乾燥	11/11 15:10	(切替)
全域		濃霧、乾燥	11/12 21:30	(切替)
西部		乾燥	11/13 06:20	(切替)
全域		雷、強風、波浪	11/13 22:40	(切替)
全域		強風、波浪	11/14 16:30	(切替)
東部 西部		強風、波浪 強風、波浪、乾燥	11/15 06:30	(切替)
西部		乾燥	11/15 11:30	11/17 16:30
全域		濃霧	11/19 04:10	11/19 09:10
全域		強風、波浪	11/20 10:30	(切替)

注意報・警報発表状況

島根県東部・西部（松江地方気象台発表）

平成7年（1995年）11月

地 域	種 類		発表日時	解除日時
	警 報	注 意 報		
全域		波浪	11/20 16:00	11/21 05:30
全域		雷, 強風, 波浪	11/23 13:20	(切替)
全域		強風, 波浪	11/24 08:20	(切替)
全域		雷, 強風, 波浪	11/24 17:45	(切替)
全域		波浪	11/25 05:40	11/25 13:30
全域		波浪	11/26 14:55	(切替)
全域		雷, 波浪	11/26 21:20	(切替)
東部 西部		波浪 波浪, 乾燥	11/27 05:30	11/27 16:30
全域		雷, 波浪	11/30 16:30	12月に継続

情 報 発 表 状 況

島根県東部・西部（松江地方気象台発表）

平成7年（1995年）11月

種 類	発表日時
島根県の波浪に関する情報第1号	11/ 8 09:40
“ 第2号	11/ 8 11:30
“ 第3号	11/ 8 17:50

注意報・警報発表状況

島根県隠岐（西郷測候所発表）

平成7年（1995年）11月

地域	種類		発表日時	解除日時
	警報	注意報		
隠岐		雷, 強風, 波浪	10/31 22:30	(切替)
隠岐		強風, 波浪	11/ 2 05:30	(切替)
隠岐		強風, 波浪, 乾燥	11/ 2 16:30	(切替)
隠岐		波浪, 乾燥	11/ 3 16:30	(切替)
隠岐		乾燥	11/ 4 05:40	(切替)
隠岐		雷, 強風, 波浪	11/ 7 11:30	(切替)
隠岐	波浪	雷, 強風	11/ 7 23:40	(切替)
隠岐		強風, 波浪, 乾燥	11/ 9 05:40	(切替)
隠岐		波浪, 乾燥	11/ 9 16:30	(切替)
隠岐		乾燥	11/10 05:10	(切替)
隠岐		雷, 強風, 波浪	11/10 11:30	(切替)
隠岐		強風, 波浪	11/11 05:40	(切替)
隠岐		波浪	11/11 11:20	11/11 15:10
隠岐		雷, 強風, 波浪	11/13 22:40	(切替)
隠岐		強風, 波浪	11/14 16:30	11/15 11:30
隠岐		濃霧	11/16 06:40	11/16 09:15
隠岐		濃霧	11/17 02:40	11/17 09:00
隠岐		濃霧	11/19 03:20	11/19 09:00
隠岐		雷	11/19 22:20	11/20 05:20
隠岐		強風, 波浪	11/20 10:30	(切替)
隠岐		波浪	11/20 16:00	11/21 05:30
隠岐		濃霧	11/22 07:10	11/22 09:50
隠岐		雷	11/23 08:50	(切替)
隠岐		雷, 強風, 波浪	11/23 13:20	(切替)
隠岐		強風, 波浪	11/24 08:20	(切替)
隠岐		雷, 強風, 波浪	11/24 17:50	(切替)
隠岐		波浪	11/25 05:40	(切替)
隠岐		雷, 波浪	11/26 16:40	(切替)
隠岐		波浪	11/27 05:35	11/27 16:30
隠岐		雷, 波浪	11/30 16:30	12月に継続

注意報・警報発表状況

島根県東部・西部（松江地方気象台発表）

平成7年（1995年）12月

地 域	種 類		発表日時	解除日時
	警 報	注 意 報		
全域		雷, 波浪	11/30 16:30	(切替)
全域		雷, 波浪	12/ 1 08:30	(切替)
全域		波浪	12/ 2 05:30	12/ 2 11:30
全域		雷	12/ 3 17:40	(切替)
全域		雷, 強風, 波浪	12/ 4 08:00	(切替)
全域		雷, 強風, 波浪	12/ 5 08:00	(切替)
全域		風雪, 雷, 波浪	12/ 5 18:40	(切替)
東部 西部		大雪, 風雪, 雷, 波浪 風雪, 雷, 波浪	12/ 6 14:45	(切替)
東部 西部		大雪, 雷, 波浪 雷, 波浪	12/ 7 05:30	(切替)
全域		雷, 波浪	12/ 7 10:30	(切替)
東部 西部		雷, 波浪 大雨, 雷, 波浪	12/ 7 17:30	(切替)
全域		雷, 波浪	12/ 7 21:30	(切替)
全域		雷	12/ 8 05:40	(切替)
全域		雷, 波浪	12/ 8 08:30	(切替)
全域		風雪, 雷, 波浪	12/ 8 16:45	(切替)
全域		波浪	12/ 9 05:30	12/ 9 16:30
全域		雷	12/12 15:45	(切替)
全域		波浪	12/12 21:00	12/13 05:00
全域		強風, 波浪	12/14 14:45	(切替)
全域		波浪	12/15 16:30	12/16 05:50
全域		雷	12/18 20:30	(切替)
西部		波浪	12/19 12:30	12/20 05:40
全域		雷, 強風, 波浪	12/20 16:30	12/21 16:30

注意報・警報発表状況

島根県東部・西部（松江地方気象台発表）

平成7年（1995年）12月

地 域	種 類		発表日時	解除日時
	警 報	注 意 報		
東部		濃霧	12/22 07:00	12/22 09:30
全域		雷, 強風, 波浪	12/23 18:30	(切替)
全域	波浪	風雪, 雷	12/24 13:30	(切替)
全域	波浪	大雪, 風雪, 雷	12/24 20:30	(切替)
全域	波浪	大雪, 風雪, 雷	12/25 17:00	(切替)
全域		大雪, 風雪, 雷, 波浪	12/26 09:30	(切替)
全域		波浪	12/26 16:30	12/27 11:30
全域		なだれ	12/28 10:30	(切替)
全域		雷, 強風, 波浪, なだれ	12/28 17:40	(切替)
全域		強風, 波浪, なだれ	12/29 05:45	(切替)
全域		風雪, 波浪, なだれ	12/29 21:30	(切替)
全域		大雪, 風雪, 雷, 波浪	12/30 06:40	(切替)
全域		波浪, なだれ	12/30 16:30	(切替)
全域		なだれ	12/31 05:40	(切替)
全域		雷, 強風, 波浪, なだれ	12/31 14:30	1月に継続

注意報・警報発表状況

島根県隠岐（西郷測候所発表）

平成7年（1995年）12月

地域	種類		発表日時	解除日時
	警報	注意報		
隠岐		雷, 波浪	11/30 16:30	(切替)
隠岐		雷, 波浪	12/ 1 08:30	(切替)
隠岐		波浪	12/ 2 05:50	12/ 2 11:30
隠岐		雷	12/ 3 17:40	(切替)
隠岐		雷, 強風, 波浪	12/ 4 08:10	(切替)
隠岐		雷, 強風, 波浪	12/ 5 08:00	(切替)
隠岐		風雪, 雷, 波浪	12/ 5 18:40	(切替)
隠岐		風雪, 雷, 波浪	12/ 6 16:40	(切替)
隠岐		雷, 波浪	12/ 7 05:40	(切替)
隠岐		雷	12/ 8 05:50	(切替)
隠岐		雷, 波浪	12/ 8 08:45	(切替)
隠岐		雷, 強風, 波浪	12/ 8 17:00	(切替)
隠岐		波浪	12/ 9 05:30	12/ 9 16:30
隠岐		波浪	12/12 21:10	(切替)
隠岐		濃霧	12/13 04:30	12/13 09:00
隠岐		強風, 波浪	12/14 16:30	(切替)
隠岐		波浪	12/15 16:30	12/16 05:50
隠岐		雷	12/18 16:30	12/19 14:40
隠岐		雷, 強風, 波浪	12/20 16:30	12/21 16:30
隠岐		雷, 強風, 波浪	12/23 18:30	(切替)
隠岐	波浪	風雪, 雷	12/24 13:30	(切替)
隠岐	波浪	大雪, 風雪, 雷	12/24 20:30	(切替)
隠岐	波浪	大雪, 風雪, 雷	12/25 16:30	(切替)
隠岐		風雪, 雷, 波浪	12/26 09:40	(切替)
隠岐		波浪	12/26 16:30	12/27 11:30
隠岐		雷, 強風, 波浪	12/28 17:50	(切替)
隠岐		強風, 波浪	12/29 05:45	(切替)
隠岐		風雪, 波浪	12/29 21:30	(切替)
隠岐		風雪, 雷, 波浪	12/30 07:00	(切替)
隠岐		波浪	12/30 16:30	12/31 05:40
隠岐		雷, 強風, 波浪	12/31 14:30	1月に継続

情報発表状況

島根県東部・西部（松江地方気象台発表）

平成7年（1995年）12月

種	類	発表日時
島根県の波浪に関する情報第1号		12/25 05:40
島根県の波浪と大雪に関する情報第1号		12/25 09:50
"	第2号	12/25 15:50
"	第3号	12/25 21:50
島根県の大雪に関する情報第1号		12/26 10:30
"	第1号	12/30 09:50

島根県隠岐（西郷測候所発表）

平成7年（1995年）12月

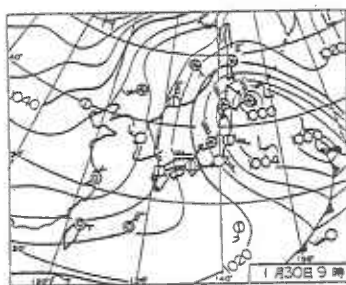
種	類	発表日時
隠岐地方の波浪に関する情報第1号		12/25 05:40
隠岐地方の波浪と大雪に関する情報第1号		12/25 10:20
"	第2号	12/25 21:30

5. 災害ごとの気象概況及び被害状況等

1. 大雪（1月下旬～2月上旬）

ア. 気象概況

1月22日に西日本を低気圧が発達しながら東に進んだ後、冬型の気圧配置に変わった。冬型の気圧配置は、27日から28日にかけて一時的に弱まったが2月6日まで続いた。29日には沿海州の上空500hPaに-43℃以下の寒気が入って日本付近は強い冬型の気圧配置になり、1月31日09時の積雪は松江10cm、出雲・西郷12cm、山沿いの多い所では掛合で50cmを観測し、2月3日には掛合71cm、佐田40cmを観測するなど各地で大雪になった。



イ. 被害状況

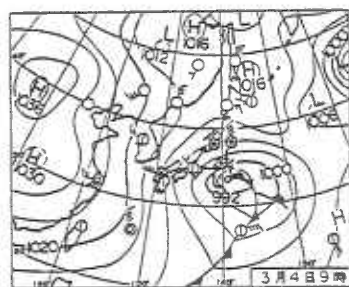
(単位：千円)

区分	農林水産関係				合計
	農作物関係				
	農作物		農業用非共同利用施設		
市町村名	面積ha	金額	面積ha	金額	金額
横田町	0.1	550	0.09	788	1,338
計	0.1	550	0.09	788	1,338

2. 地すべり（3月9日）

ア. 気象概況

3月2日に台湾付近で発生した低気圧が、発達しながら3～4日にかけて四国沖を東進したため全域で雨になり、多い所で30～40mmの降水量を観測した。低気圧の通過後も弱い冬型の気圧配置になったため所々で雨が降り続き、7日には弱い気圧の谷が通過した影響で多い所で10～20mmの雨を観測し、1日から9日までの地域気象観測所の降水量の平均は36mm、最も多い所では56mm、2月の月降水量の平均は112mmだった。山沿いでは所々で積雪が残っており、多い所では9日09時の赤名で22cmだった。



イ. 被害状況

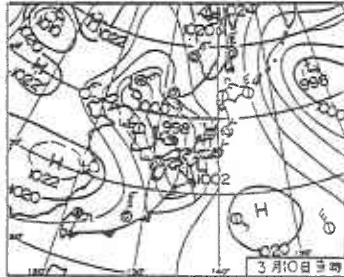
(単位：千円)

区分	農林水産関係		合計
	農地農業用施設		
	農業用施設		
市町村名	箇所	金額	金額
平田市	1	150,000	150,000
計	1	150,000	150,000

3. 風浪（3月10～12日）

ア. 気象概況

中国東北区と華中から進んできた低気圧が、日本海で一つにまとまって発達しながら東海上へ抜けた。この影響で最大風速は松江16.6m/s・浜田19.3m/s・西郷13.3m/s、最大瞬間風速は松江30.6m/s・浜田27.4m/s・西郷30.6m/sの強風が吹いた。鹿島の波浪計は、有義波高508cm・最大波高988cmを観測した。



イ. 被害状況

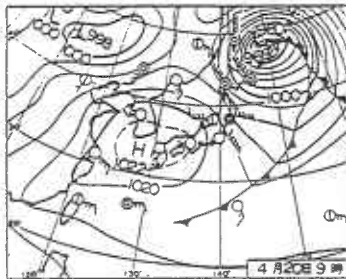
(単位：千円)

区分	公共土木施設関係		計
	漁	港	
市町村名	箇所	金額	金額
島根町	1	12,649	12,649
大社町	1	35,608	35,608
浜田市	1	7,985	7,985
計	3	56,242	56,242

4. 霜（4月中旬）

ア. 気象概況

高気圧と低気圧が交互に日本付近を東進して天気は周期的に変わり、高気圧に覆われて夜間の放射冷却により朝方気温が下がった。特に20日は移動性高気圧の圏内に入り、放射冷却で朝方冷え込み最低気温は松江2.5℃・出雲-0.3℃・浜田2.4℃・西郷1.1℃、山沿いでは赤名-2.0℃・弥栄-2.4℃になり各地で遅霜が降りた。



イ. 被害状況

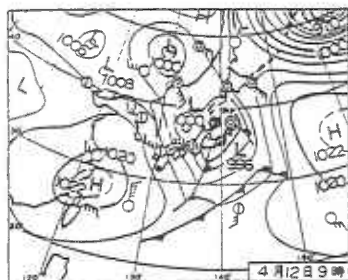
(単位：千円)

市町村名	農林水産関係	
	面積ha	金額
大東町	2	1,350
木次町	0.3	5,500
赤来町	1	200
計	3.3	7,050

5. 竜巻（4月12日）

ア. 気象概況

中国東北区と東シナ海からの低気圧が西日本を通過し、その後大陸の高気圧が張り出して一時的に冬型の気圧配置になり、上空に寒気が入って大気の状態が不安定になった。最大瞬間風速は松江19.5m/s・浜田22.5m/s・西郷21.6m/sを観測した。



イ. 被害状況

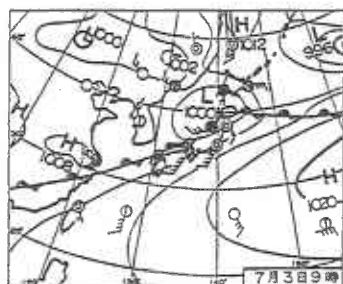
（単位：千円）

区分	農 林 水 産 関 係						合計
	農 作 物 等						
	農作物		果樹等樹体		農業用非共同利用施設		
市町村名	面積ha	金額	面積ha	金額	面積ha	金額	金額
出雲市			0.05	400	0.13	900	1,300
大社町	0.1	950	0.1	3,000			3,950
計	0.1	950	0.15	3,400	0.13	900	5,250

6. 豪雨（7月2～6日）

ア. 気象概況

3日低気圧が日本海を東進したため、西日本の南岸に停滞していた梅雨前線が2日山陰沿岸まで北上し、3～4日にかけてゆっくり四国付近まで南下した。この影響で2日の朝から全域で雨が降り出し、小康状態になったときもあったが6日の昼頃まで降り続いた。2日の昼前から3日の朝まで所々で1時間降水量20mmを超える強い雨が降り、総降水量は16カ所で200mmを超え、その内5カ所で300mmを超えた。最も多い所は十種峰の379mmだった。



7月2日～

イ. 被害状況

区分 市町村名	住 家 被 害												非家畜 福祉保健環境施設						
	半 壊			一部損壊			床上浸水			床下浸水			罹 災 計			浸水	福祉施設	上水簡易	断水
	棟	世帯	人	棟	世帯	人	棟	世帯	人	棟	世帯	人	棟	世帯	人	棟	箇所	箇所	世帯
松江市													0	0	0				
美保関町													0	0	0				
東出雲町													0	0	0				
八雲村													0	0	0				
玉湯町													0	0	0				
宍道町													0	0	0				
八束町													0	0	0				
安来市													0	0	0				
広瀬町													0	0	0				
伯太町													0	0	0				
大東町													0	0	0				
加茂町													0	0	0				
木次町													0	0	0				
三刀屋町													0	0	0				
吉田村													0	0	0				
掛合町													0	0	0				
頓原町													0	0	0				
赤来町													0	0	0				
仁多町													0	0	0				
横田町										1	1	2	0	0	0				
出雲市													0	0	0				
平田市													0	0	0				
斐川町													0	0	0				
多伎町													0	0	0				
湖陵町													0	0	0				
大社町													0	0	0				
大田市													0	0	0				
温泉津町													0	0	0				
仁摩町													0	0	0				
川本町													0	0	0				
邑智町													0	0	0				
大和村													0	0	0				
羽須美村													0	0	0				
瑞穂町													0	0	0				
石見町													0	0	0				
桜江町							1	1	7	8	8	18	1	1	7	13	1	6	317
浜田市	1	1	2										1	1	2				
江津市										2	2	6	0	0	0				
金城町													0	0	0				
旭町													0	0	0				
弥栄村				1	1	1							0	0	0				
三隅町													0	0	0				
益田市										6	6	20	0	0	0	1			
美都町													0	0	0				
匹見町													0	0	0				
津和野町										10	9	20	0	0	0				
日原町													0	0	0				
柿木村													0	0	0				
六日市町													0	0	0				
計	1	1	2	1	1	1	1	1	7	27	26	66	2	2	9	14	1	6	317

4日豪雨

(単位：千円)

河川		公共土木		土木関係		小計		計 金額
箇所	金額	箇所	金額	箇所	金額	箇所	金額	
						0	0	0
						0	0	0
						0	0	0
				1	1,600	1	1,600	1,600
				2	4,850	2	4,850	4,850
						0	0	0
						0	0	0
1	10,000					1	10,000	10,000
						0	0	0
4	11,600			3	12,000	7	23,600	23,600
				1	3,600	1	3,600	3,600
						0	0	0
1	15,000			3	2,700	4	17,700	17,700
4	10,600			6	15,300	10	25,900	25,900
				3	5,600	3	5,600	5,600
7	20,700			10	37,700	17	58,400	58,400
10	44,700			6	81,200	16	125,900	125,900
7	12,000			5	16,100	12	28,100	28,100
10	31,100			2	13,700	12	44,800	44,800
6	14,100			4	8,200	10	22,300	22,300
12	193,750					12	193,750	193,750
12	52,700			6	34,200	18	86,900	86,900
						0	0	0
1	2,500			5	12,000	6	14,500	14,500
						0	0	0
2	9,300			1	5,000	3	14,300	14,300
11	37,900	2	6,800	12	366,039	25	410,739	410,739
4	13,500			4	9,030	8	22,530	22,530
1	1,000			1	2,680	2	3,680	3,680
7	36,700			15	92,700	22	129,400	129,400
18	54,400			13	24,600	31	79,000	79,000
				2	7,000	2	7,000	7,000
2	9,000					2	9,000	9,000
3	10,500			4	14,300	7	24,800	24,800
2	4,000			3	12,000	5	16,000	16,000
1	2,000					1	2,000	2,000
				8	115,500	8	115,500	115,500
2	3,000			12	41,500	14	44,500	44,500
				2	3,600	2	3,600	3,600
				2	35,500	2	35,500	35,500
				2	15,000	2	15,000	15,000
				4	11,400	4	11,400	11,400
1	5,000			12	174,000	13	179,000	179,000
1	2,000			6	22,000	7	24,000	24,000
2	5,200			6	138,000	8	143,200	143,200
22	45,700			19	55,200	41	100,900	100,900
8	17,000					8	17,000	17,000
		1	900	2	10,500	3	11,400	11,400
13	58,700			5	16,600	18	75,300	75,300
175	733,650	3	7,700	192	1,420,899	370	2,162,249	2,162,249

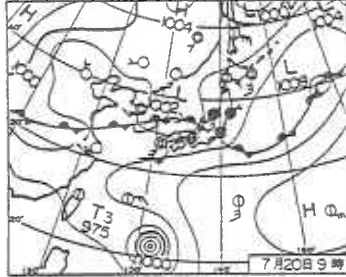
区分 市町村名	農 林											
	農 地 ・ 農 業 用 施 設					林 道 ・ 治 山						
	農 地		農 業 用 施 設		小 計		林 道		治 山		小 計	
	箇所	金 額	箇所	金 額	箇所	金 額	箇所	金 額	箇所	金 額	箇所	金 額
松江市					0	0					0	0
美保関町					0	0			1	2,000	1	2,000
東出雲町					0	0					0	0
八雲村					0	0					0	0
玉湯町					0	0					0	0
宍道町					0	0					0	0
八束町					0	0					0	0
安来市					0	0			1	35,000	1	35,000
広瀬町	4	4,600	1	2,000	5	6,600					0	0
伯太町	6	6,000	5	10,000	11	16,000					0	0
大東町	7	18,000	8	30,500	15	48,500					0	0
加茂町	3	3,000	1	2,000	4	5,000					0	0
木次町					0	0					0	0
三刀屋町	1	2,700			1	2,700					0	0
吉田村					0	0					0	0
掛合町	5	5,900	2	12,000	7	17,900					0	0
頓原町	6	12,000	6	10,750	12	22,750					0	0
赤来町	17	29,800	20	77,900	37	107,700	1	5,209			1	5,209
仁多町	3	13,000	6	23,000	9	36,000	1	965			1	965
横田町	6	14,000	6	17,000	12	31,000					0	0
出雲市					0	0					0	0
平田市					0	0					0	0
斐川町					0	0			1	6,800	1	6,800
多伎町	1	1,000	3	4,000	4	5,000	1	3,811	1	3,400	2	7,211
湖陵町					0	0					0	0
大社町					0	0					0	0
大田市					0	0	2	7,017			2	7,017
温泉津町					0	0					0	0
仁摩町					0	0			1	4,000	1	4,000
川本町	14	10,300	9	16,000	23	26,300					0	0
邑智町	9	13,700	5	13,000	14	26,700	5	10,400			5	10,400
大和村	9	12,000			9	12,000	3	9,017			3	9,017
羽須美村					0	0	1	1,803			1	1,803
瑞穂町			6	10,000	6	10,000	3	12,143			3	12,143
石見町	9	9,400	8	12,400	17	21,800	1	17,458			1	17,458
桜江町	1	1,100	1	3,000	2	4,100					0	0
浜田市			3	15,800	3	15,800					0	0
江津市			2	43,800	2	43,800	3	11,177			3	11,177
金城町	3	4,000	1	1,000	4	5,000					0	0
旭町			3	6,000	3	6,000	1	2,147			1	2,147
弥栄村	1	2,000	1	2,000	2	4,000					0	0
三隅町					0	0	1	14,176			1	14,176
益田市	9	9,300	10	43,600	19	52,900					0	0
美都町	3	1,600	1	500	4	2,100					0	0
匹見町					0	0					0	0
津和野町	2	5,100	4	49,000	6	54,100					0	0
日原町	3	3,500	1	3,000	4	6,500	1	10,305			1	10,305
柿木村			3	82,000	3	82,000					0	0
六日市町			2	27,000	2	27,000	1	5,660			1	5,660
計	122	182,000	118	517,250	240	699,250	25	111,288	5	51,200	30	162,488

水 産						合 計
農 作 物		果 樹 等 樹 体		農作物等	計	
面積 ha	金 額	面積 ha	金 額	金 額	金 額	
				0	0	0
				0	2,000	2,000
				0	0	0
				0	0	1,600
				0	0	4,850
				0	0	0
				0	0	0
				0	35,000	45,000
				0	6,600	6,600
				0	16,000	39,600
				0	48,500	52,100
				0	5,000	5,000
				0	0	17,700
				0	2,700	28,600
				0	0	5,600
				0	17,900	76,300
				0	22,750	148,650
				0	112,909	141,009
0.7	6,900			6,900	43,865	88,665
				0	31,000	53,300
				0	0	193,750
				0	0	86,900
				0	6,800	6,800
				0	12,211	26,711
				0	0	0
				0	0	14,300
0.1	180			180	7,197	417,936
				0	0	22,530
				0	4,000	7,680
3.3	1,331	0.05	200	1,531	27,831	157,231
5.3	560			560	37,660	116,660
0.2	223			223	21,240	28,240
0.6	198			198	2,001	11,001
				0	22,143	46,943
				0	39,258	55,258
39.4	18,312			18,312	22,412	24,412
				0	15,800	131,300
11.5	1,120			1,120	56,097	100,597
				0	5,000	8,600
				0	8,147	43,647
				0	4,000	19,000
				0	14,176	25,576
				0	52,900	231,900
				0	2,100	26,100
				0	0	143,200
				0	54,100	155,000
				0	16,805	33,805
				0	82,000	93,400
				0	32,660	107,960
61.1	28,824	0.05	200	29,024	890,762	3,053,011

7. 豪雨 (7月20~21日)

ア. 気象概況

7月20日、黄海から低気圧が日本海へ東進したため梅雨前線の活動が活発化しながら四国の南海上から山陰沖まで北上した。21日は、低気圧の東進で梅雨前線が山陰沿岸まで南下して停滞した。このため20日は、夜に入って各地で1時間降水量20mmを超える強い雨になり、22時には佐田で1時間降水量39mmを観測した。20~21日にかけての降水量の多い所は、匹見226mm・鹿島221mm・十種峰216mm・松江128mmなどだった。



イ. 被害状況

(単位：千円)

区分 市町村名	住 家 被 害																	公 共 土 木 施 設										
	死者		全壊		半壊		一部損壊			床上浸水			床下浸水			罹災計			浸水		土		木		関		係	
	人	棟	世帯	人	棟	世帯	人	棟	世帯	人	棟	世帯	人	棟	世帯	人	棟	世帯	人	棟	箇所	金額	箇所	金額	箇所	金額	箇所	金額
松江市							3	3	12	10	10	37	148	147	515	10	10	37	7	205	1,955,600	1	100,000	92	417,800			
鹿島町				1	1	2				29	29	101	69	69	241	30	30	103		30	346,000	1	8,000	27	122,300			
島根町	1	1	2	1	1	2				28	28	84	93	93	325	30	30	88		81	598,700			60	386,400			
美保関町							1	1	2	6	6	18	69	69	238	6	6	18		19	162,700			20	254,700			
東出雲町													1	1	2	0	0	0	2	12	55,000			2	6,500			
八雲村																0	0	0		6	28,300							
玉湯町																0	0	0		4	6,200			2	1,900			
穴道町																0	0	0		3	11,100			3	5,100			
安来市										1	1	3	3	3	13	1	1	3	4	5	55,500			8	11,700			
広瀬町													1	1	2	0	0	0		15	54,700			11	22,200			
伯太町							1	1	2				1	1	2	0	0	0		28	98,600			21	71,000			
大東町																0	0	0		36	201,500			29	90,200			
加茂町																0	0	0		3	5,000							
木次町																0	0	0		3	10,150			14	20,120			
三刀屋町							1	1	2							0	0	0	4	4	20,000			2	5,400			
吉田村																0	0	0										
掛合町																0	0	0	7	7	22,500			7	25,900			
頓原町																0	0	0	1	1	4,000			2	8,000			
赤来町																0	0	0	6	6	11,300			5	10,100			
仁多町																0	0	0	11	11	33,100			2	7,600			
横田町																0	0	0	9	9	49,800			2	2,800			
出雲市													1	1	1	0	0	0	11	11	165,600			1	3,200			
平田市	1	1	1	2			2	2	4	15	15	55	67	67	235	16	16	57	2	70	333,100			44	314,400			
佐田町																0	0	0						2	10,700			
多伎町																0	0	0										
湖陵町																0	0	0	1	1	4,000							
大社町							1	1	2							0	0	0	3	3	33,500			9	57,600			
大田市																0	0	0										
温泉津町																0	0	0										
川本町																0	0	0										
邑智町													1	1	2	0	0	0										
大和村																0	0	0										
益田市																0	0	0										
匹見町													3	3	12	0	0	0	4	11	223,000			16	59,013			
津和野町													1	1	2	0	0	0	3	17	42,000			3	5,000			
日原町																0	0	0				10	30,400	6	22,900			
柘木村																0	0	0	1	1	5,000	1	6,000					
六日市町																0	0	0	10	10	62,250			6	124,000			
西郷町																0	0	0						1	1,500			
布疔村																0	0	0	1	1	3,300			1	20,000			
五箇村																0	0	0	1	1	1,140			5	106,590			
都方村																0	0	0	2	2	9,000			4	16,900			
海士町																0	0	0						5	8,400			
西ノ島町																0	0	0	1	1	5,000			5	31,500			
知夫村																0	0	0						1	4,000			
計	1	2	2	4	2	2	4	9	9	24	89	89	298	458	1,590	93	93	306	22	617	4,616,640	13	144,400	418	2,255,423			

(単位：千円)

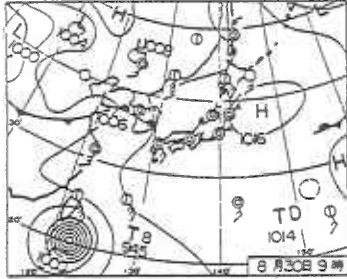
区分 市町村名	公共土木施設						計	農林関係施設						
	一 般 小 計			漁 港				農 地			農 業 用 施設			
	箇所	金額	箇所	金額	箇所	金額		箇所	金額	箇所	金額	箇所	金額	
松江市	1	8,000	299	2,479,400			2,479,400	24	45,000	23	224,200	47	269,200	
鹿島町			58	478,300	1	1,458	477,758	15	24,000	14	35,000	29	59,000	
島根町	1	30,000	142	1,015,100	3	7,875	1,022,775	37	74,000	94	298,700	121	312,700	
高保原町			39	417,400			417,400					0	0	
東出雲町			14	61,500			61,500				3	8,000	3	8,000
八雲村			6	28,300			28,300	3	3,000	3	11,000	6	14,000	
三津町			6	8,100			8,100					0	0	
宍道町			6	16,200			16,200					0	0	
安来市			13	67,200			67,200	6	7,000	13	17,000	19	24,000	
広瀬町			26	75,900			75,900	11	18,000	17	42,000	28	60,000	
伯太町			49	169,600			169,600	31	58,000	18	42,000	49	100,000	
大東町			65	291,700			291,700	38	38,600	40	97,000	78	135,600	
加茂町			3	5,000			5,000	4	5,800	3	12,300	7	17,000	
木次町			17	30,270			30,270	36	41,500	24	84,700	60	126,200	
三刀屋町			8	25,400			25,400	15	18,100	11	16,700	26	34,800	
吉田村			0	0			0					0	0	
榎谷町			14	48,400			48,400	6	7,500	6	9,900	12	17,400	
榎原町			3	12,000			12,000	6	12,000	4	22,000	10	34,000	
市来町			11	21,400			21,400	2	3,000	6	25,000	8	28,000	
仁多町			13	40,700			40,700	13	17,700	10	15,000	23	32,700	
横田町			11	52,600			52,600	5	6,500	5	9,100	10	15,600	
出雲市			12	188,800			188,800	2	3,800	4	17,300	6	21,100	
平田市			114	647,500	3	6,353	653,853	50	113,400	75	195,000	135	308,400	
佐田町			2	10,700			10,700	5	9,500	6	7,000	11	16,500	
多伎町			0	0			0	1	1,000			1	1,000	
湖陵町			1	4,000			4,000					0	0	
大社町			12	91,100			91,100			1	4,000	1	4,000	
大田市			0	0			0	20	23,900	32	41,800	52	65,700	
湯原町			0	0			0	14	15,000	12	25,000	26	40,000	
川本町			0	0			0	5	8,000	5	10,000	10	18,000	
高智町			0	0			0	7	14,000	7	9,000	14	23,000	
大和村			0	0			0					0	0	
益田市			0	0			0	7	8,200	11	20,100	18	28,300	
西見町	1	1,000	28	283,013			283,013	28	164,000	8	79,000	36	243,000	
津和野町			20	47,000			47,000			2	7,500	2	7,500	
日原町	1	100,000	17	153,300			153,300			1	3,500	1	3,500	
柿木村			2	11,000			11,000					0	0	
六日市町			16	186,250			186,250	3	6,000	8	18,000	11	24,000	
西郷町			1	1,500			1,500	4	4,000			4	4,000	
布勢村			2	23,300			23,300					0	0	
五箇村			6	107,730			107,730	2	3,500	4	38,300	6	42,300	
部方村			6	25,900			25,900	2	5,000	3	14,000	5	19,000	
滝土町			6	8,400			8,400					0	0	
西ノ島町			6	36,500			36,500			1	15,000	1	15,000	
知夫村			1	4,000			4,000					0	0	
計	4	127,000	1,052	7,153,463	7	15,486	7,168,949	412	758,800	484	1,414,600	876	2,173,400	

区分 市町村名	農 林 関 係 設 施						農作物施設				その他	合計
	林 道			山 小 計			農作物施設		計			
	箇所	金額	箇所	金額	箇所	金額	面積ha	金額	金額	金額		
松江市	17	45,828	59	795,000	76	841,828			0	1,111,028		3,590,428
鹿島町	15	49,241	22	176,000	37	225,241	5.0	1,425	1,425	285,666		763,424
島根町	19	101,472	11	170,000	30	271,472	2.5	2,031	2,031	586,203		1,608,978
高保原町	4	24,153	5	72,000	9	96,153			0	96,153		513,553
東出雲町			1	5,000	1	5,000			0	13,000		74,500
八雲村				0		0			0	14,000		42,300
三津町				0		0			0	0		8,100
宍道町			1	7,000	1	7,000			0	7,000	300	23,400
安来市			6	25,000	5	25,000			0	49,000		116,200
広瀬町				0		0			0	50,000		136,900
伯太町			3	15,000	3	15,000	22.3	4,826	4,826	119,826		289,426
大東町	1	3,182		0		3,182			0	138,782		430,482
加茂町			2	8,000	2	8,000			0	26,500		31,500
木次町	1	3,060	3	17,000	4	20,060		600	600	146,260		176,330
三刀屋町	3	24,511	3	20,000	6	44,511			0	79,311		104,711
吉田村	1	1,617		0		1,617			0	1,617		1,617
榎谷町			1	5,000	1	5,000			0	23,400		70,800
榎原町				0		0			0	34,000		46,000
市来町				0		0			0	29,000	1,115	50,515
仁多町				0		0	5.2	380	380	33,080		73,780
横田町				0		0			0	15,600		68,200
出雲市			1	5,000	1	5,000			0	27,100		195,900
平田市	2	19,339	17	216,000	19	235,339	1.6	1,555	1,555	545,294		1,199,147
佐田町	1	612		0		612			0	17,112		27,812
多伎町				0		0			0	1,000		1,000
湖陵町				0		0			0	0		4,000
大社町			1	8,000	1	8,000			0	12,000		103,100
大田市				0		0			0	55,700		65,700
湯原町				0		0			0	40,000		40,000
川本町			2	60,000	2	60,000			0	78,000		78,000
高智町			5	92,000	5	92,000			0	115,000		115,000
大和村			1	5,000	1	5,000			0	5,000		5,000
益田市	2	1,511	1	3,000	3	4,511			0	32,811		32,811
西見町	13	81,697	7	180,000	20	261,697	7.2	85,189	85,189	589,886		872,889
津和野町			1	7,000	1	7,000			0	14,500		61,500
日原町	2	60,326		0		60,326	0.3	1,000	1,000	64,926		218,126
柿木村	1	1,107		0		1,107			0	1,107		12,107
六日市町	4	15,163	6	410,000	10	425,163	2.5	32,560	32,560	481,713		667,963
西郷町	4	24,972		0		24,972			0	28,972		30,472
布勢村				0		0			0	0		23,300
五箇村				0		0			0	42,300		150,030
部方村				0		0			0	19,000		44,900
滝土町				0		0			0	0		8,400
西ノ島町				0		0			0	15,000		51,500
知夫村				0		0			0	0		4,000
計	90	459,791	158	2,302,000	248	2,760,791	58.6	129,556	129,556	5,063,747	1,315	12,234,011

8. 豪雨（8月30日）

ア. 気象概況

黄海の低気圧から前線が山陰沿岸へ延びており、西日本は太平洋高気圧の縁にあり、南から暖かい湿った空気が入る状況であった。東部を中心に昼過ぎから雨が降り出し16時には所々で1時間雨量20mm以上の雷を伴う強い雨になり夕方まで続いた。伯太では52mmの日降水量になった。



イ. 被害状況

区分 市町村名	住 家 被 害																			非住家 被害
	人的被害		住 家 被 害																浸 水	
	軽 傷	全 壊	半 壊	一 部 損 壊			床 上 浸 水			床 下 浸 水			罹 災 計			浸 水				
人	棟	世帯	人	棟	世帯	人	棟	世帯	人	棟	世帯	人	棟	世帯	人	棟	世帯	人	棟	
美保関町							1	1	2				2	2	4	0	0	0		
八雲村																0	0	0		
頼原町																0	0	0		
赤来町																0	6	0		
出雲市																0	0	0		
佐田町																0	0	0		
多伎町																0	0	0		
大田市																0	0	0		
温泉津町							2	2	4							0	0	0		
川本町																0	0	0		
浜田市	1									1	1	2	74	74	194	1	1	2	22	
江津市													1	1	2	0	0	0		
金城町																0	0	0	2	
旭 町																0	0	0		
弥栄村							8	8	24				7	7	16	0	0	0	2	
三隅町		1	1	2	1	1	3			4	4	16	54	54	189	6	6	21	10	
美都町																0	0	0		
計	1	1	1	2	1	1	3	11	11	30	5	5	18	138	138	405	7	7	23	36

(単位：千円)

区分 市町村名	公 共 土 木 施 設							農 林 水 産						
	土 木 関 係 被 害							農 地 ・ 農 業 用 施 設						
	河 川		砂 防		道 路		小 計		農 地		農 業 用 施 設		小 計	
	箇所	金額	箇所	金額	箇所	金額	箇所	金額	箇所	金額	箇所	金額	箇所	金額
美保関町							0	0					0	0
八雲村	1	1,000					1	1,000					0	0
頓原町							0	0					0	0
赤来町							0	0					0	0
出雲市							0	0					0	0
佐田町					1	2,400	1	2,400					0	0
多伎町	1	4,000					1	4,000					0	0
大田市	4	13,500			5	10,100	9	23,600					0	0
温泉津町	2	5,700			9	22,200	11	27,900					0	0
川本町	4	156,000			4	10,900	8	166,900					0	0
浜田市	23	144,900	6	38,600	44	153,700	73	337,200	26	56,000	41	106,400	67	162,400
江津市	4	26,000			4	12,700	8	38,700					0	0
金城町	3	27,500			1	1,800	4	29,300	4	7,000			4	7,000
旭 町	7	81,500			3	7,500	10	89,000	1	2,000	2	4,000	3	6,000
弥栄村	5	33,000			32	231,000	37	264,000	54	89,000	59	140,500	113	229,500
三隅町	29	140,900	9	47,300	94	294,200	132	482,400	36	81,600	18	42,900	54	124,500
美都町							0	0	4	4,000	2	2,500	6	6,500
計	83	634,000	15	85,900	197	746,500	295	1,466,400	125	239,600	122	296,300	247	535,900

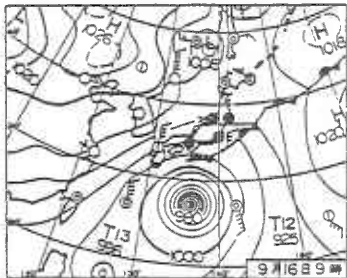
(単位：千円)

区分 市町村名	農 林 水 産											合 計 金額	
	林 道 ・ 治 山						農 作 物 等						
	林 道		治 山		小 計		農 作 物		果 樹 等 樹 体		小 計		計
	箇所	金額	箇所	金額	箇所	金額	面積ha	金額	面積ha	金額	金額		金額
美保関町					0	0					0	0	0
八雲村					0	0					0	0	1,000
頓原町					0	0	30.0	15,900			15,900	15,900	15,900
赤来町					0	0	18.0	6,000			6,000	6,000	6,000
出雲市	1	2,169			1	2,169					0	2,169	2,169
佐田町					0	0					0	0	2,400
多伎町					0	0					0	0	4,000
大田市					0	0					0	0	23,600
温泉津町			2	8,000	2	8,000	4.1	2,000			2,000	10,000	37,900
川本町					0	0					0	0	166,900
浜田市	15	66,706	9	27,500	24	94,206					0	256,606	593,806
江津市					0	0					0	0	38,700
金城町					0	0					0	7,000	36,300
旭 町			1	7,000	1	7,000					0	13,000	102,000
弥栄村	2	1,799	12	30,000	14	31,799					0	261,299	525,299
三隅町	1	11,543	9	151,200	10	162,743	19.9	4,556	0.1	1,500	6,056	293,299	775,699
美都町					0	0					0	6,500	6,500
計	19	82,217	33	223,700	52	305,917	72.0	28,456	0.1	1,500	29,956	871,773	2,338,173

9. 暴風雨（9月16日）

ア. 気象概況

超大型で非常に強い台風第12号が日本の南海上を北上し、勢力を保ちながら関東沿岸に接近して東日本を暴風域に巻き込みながら東海上を北東に進んだ。この影響で県内では降水量は少なかったが、昼過ぎから所々で10m/sを越す強い風となり17日の昼前まで続いた。最大瞬間風速は松江20.5m/s・浜田25.2m/s・西郷19.9m/sを観測した。鹿島の波浪計は、有義波高373cm・最大波高674cmを観測した。



イ. 被害状況

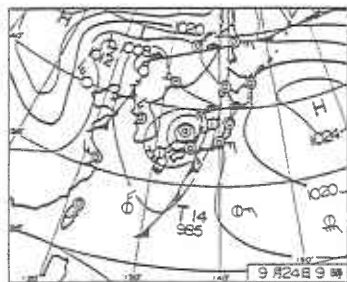
(単位：千円)

区分	農林水産関係				合計 金額
	農作物等				
	農作物		農業用非共同利用施設		
市町村名	面積ha	金額	面積ha	金額	金額
安来市	8.8	11,564			11,564
赤来町	12	3,000			3,000
仁多町	0.6	360			360
益田市			1	1,065	1,065
計	21.4	14,924	1	1,065	15,989

10. 暴風雨（9月23～24日）

ア. 気象概況

23日中型で強い台風第14号が沖縄の西海上を北上して九州へ次第に接近したため、西日本の南岸に停滞していた前線の活動が活発になり、23日の昼過ぎには所々で総降水量が10mmを越し始めた。台風は夜半頃九州へ上陸した。この頃から風雨共更に強まり、台風が24日未明山口県下松市付近に再上陸し、早朝松江市付近を通過して日本海へ抜けるまで風雨が強く、各所で1時間雨量30mm以上を観測し、六日市では05時に1時間降水量43mmを観測した。降り始めからの降水量の多い主な所は、六日市180mm・十種峰138mm・海士125mm・匹見109mm・川本102mm・瑞穂98mmだった。最大瞬間風速は松江24.8m/s・浜田13.9m/s・西郷20.9m/sを観測した。鹿島の波浪計は有義波高123cm・最大波高203cmを観測した。



イ. 被害状況

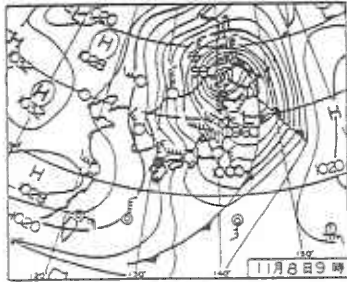
(単位：千円)

区分	住家被害		農林水産	
	床下浸水		農作物関係	
	棟	世帯人	面積ha	金額
市町村名				
安来市			0.68	7,757
大東町	1	1 2		
横田町			0.45	1,600
計	1	1 2	1.13	9,357

11. 風浪 (11月7～8日)

ア. 気象概況

大きな移動性高気圧が去った後、黄海北部から日本海へ進んできた低気圧が7日から8日にかけて猛烈に発達し、北海道の北を通り樺太の東海上へ進んだ。このため、7日の夕方頃から所々で10m/sを越す強い風となり8日の夜半前まで続いた。最大瞬間風速は松江30.1m/s・浜田26.4m/s・西郷31.5m/sを観測した。鹿島の波浪計は、有義波高620cm・最大波高1066cmを観測した。



イ. 被害状況

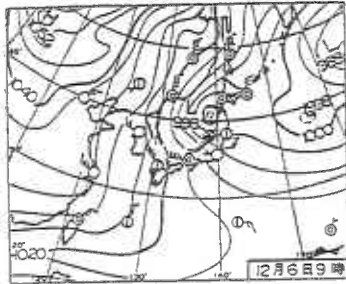
(単位：千円)

区分 市町村名	公共土木施設		農林水産関係					合計 金額
	箇所	金額	農作物等		農業用非共同利用施設		農作物等 金額	
			面積ha	金額	面積ha	金額		
鹿島町	1	130,528	8.8	3,000			3,000	133,528
八雲村					0.03	50	50	50
宍道町					0.07	110	110	110
安来市					0.86	1,300	1,300	1,300
掛合町			0.5	2,400	0.48	1,130	3,530	3,530
頓原町					0.12	400	400	400
出雲市					0.3	300	300	300
平田市					0.4	500	500	500
多伎町					0.03	100	100	100
大田市					0.02	380	380	380
大和村				120	0.12	87	207	207
羽須美村					0.31	552	552	552
益田市					0.37	540	540	540
美都町					0.05	125	125	125
匹見町					0.35	300	300	300
六日市町					0.17	400	400	400
計	1	130,528	9.3	5,520	3.68	6,274	11,794	142,322

12. 大雪 (12月7日)

ア. 気象概況

低気圧が日本海を4日から6日にかけて通過し、西日本は5日頃から冬型の気圧配置になり、寒気が入って平野部ではみぞれやあられ、山沿いでは雪になり、7日の09時の積雪は波佐で36cm・赤名29cm・弥栄24cm・横田23cmになるなどの大雪となった。



イ. 被害状況

(単位：千円)

区分	農林水産関係				合計
	農作物関係				
	農作物		農業用非共同利用施設		
市町村名	面積ha	金額	面積ha	金額	金額
三隅町	0.1	750	0.12	3,950	4,700
計	0.1	750	0.12	3,950	4,700

6. 平成7年災害等出動状況一覧表

島根県防災航空管理所

回数	月 日	要 請 等 時 間	項 目	要 請 元	要 請 先	内 容
1	7. 1. 8	16:35 ～ 18:15	(救急患者搬送) 脳血管障害 74歳. 女. 西ノ島町	西ノ島町	八管・美保	別府港→美保基地 患者・医師・付添い1 収容先: 松江赤十字病院
2	7. 1.10	16:15 ～ 17:35	(救急患者搬送) 胎盤早期剥離 60歳. 男. 知夫村	西ノ島町	八管・美保	隠岐空港→美保基地 患者・医師・付添い1 収容先: 松江赤十字病院
3	7. 1.16	3:48 ～ 5:39	(救急患者搬送) 新生児仮死, 頭蓋内出血 0歳. 男. 海士町	西郷町	島根県	隠岐空港→出雲空港 患者・医師・付添い1 収容先: 島根医科大学付属病院
4	7. 1.18 ～ 7. 2. 4	9:35 ～ 9:00	(地震災害) 兵庫県神戸市 食料品・医薬品輸送, 患者搬送等	兵庫県神戸市長	島根県	「大規模特殊災害時における広域航空消防応援 実施要綱」に基づき消防庁から要請。
5	7. 1.25	15:40 ～ 17:05	(救急患者搬送) 意識障害 79歳. 女. 海士町	海士町	八管・美保	海士町ヘリポート→美保基地 患者・医師・付添い1 収容先: 松江赤十字病院
6	7. 1.27	10:20 ～ 11:40	(救急患者搬送) 脳内出血 43歳. 男. 西郷町	西郷町	自衛隊・美保	隠岐空港→美保基地 患者・医師・付添い2 収容先: 松江赤十字病院
7	7. 2.11	11:15 ～ 12:43	(救急患者搬送) くも膜下出血(疑) 32歳. 女. 海士町	海士町	島根県	海士町ヘリポート→錦浜場外離着陸場 患者・医師・付添い1 収容先: 松江赤十字病院
8	7. 2.13	16:55 ～ 18:07	(救急患者搬送) 脳挫傷(疑), 骨盤骨折 64歳. 男. 海士町	海士町	島根県	海士町ヘリポート→出雲空港 患者・医師2・付添い1 収容先: 松江赤十字病院
9	7. 2.19	20:21 ～ 21:57	(救急患者搬送) 急性心筋梗塞 67歳. 女. 西ノ島町	西ノ島町	島根県	別府港→出雲空港 患者・医師・付添い1 収容先: 松江赤十字病院
10	7. 2.21	18:00 ～ 20:00	(救急患者搬送) 左大腿骨頸部骨折, 尺骨骨折 80歳. 女. 海士町	海士町	島根県	海士町ヘリポート→出雲空港 患者・医師・付添い1 収容先: 松江赤十字病院
11	7. 2.23	16:08 ～ 17:15	(救急患者搬送) 頭部外傷(脳挫傷の疑い) 60歳. 女. 西ノ島町	西ノ島町	島根県	別府港→錦浜場外離着陸場 患者・医師・付添い1 収容先: 松江赤十字病院
12	7. 2.27	13:24 ～ 14:32	(救急患者搬送) 脳梗塞 62歳. 男. 海士町	海士町	島根県	海士町ヘリポート→錦浜場外離着陸場 患者・医師・付添い1 収容先: 松江赤十字病院
13	7. 3. 2	16:29 ～ 17:20	(救急患者搬送) 腹腔内出血 65歳. 男. 五箇村	西郷町	島根県	隠岐空港→出雲空港 患者・医師・付添い1 収容先: 県立中央病院
14	7. 3. 5	0:43 ～ 2:29	(救急患者搬送) 硬膜下血腫 31歳. 男. 都万村	西郷町	島根県	隠岐空港→出雲空港 患者・医師・付添い1 収容先: 松江赤十字病院
15	7. 3. 8	8:45 ～ 13:25	(救急患者搬送) 胆道閉鎖症(先天性) 5歳. 女. 鳥取県	鳥取県	島根県	米子空港→新郷ヘリポート 患者・医師2・付添い1 収容先: 京都大学付属病院
16	7. 3. 9	10:35 ～ 14:41	(救急患者搬送) 極小未熟児 79日. 男. 益田市	益田市	島根県	石見空港→北九州空港 患者・医師2・付添い1 収容先: 九州厚生年金病院

※ ○印は点検整備等により他機関に再要請したもの

回数	月 日	要 請 等 時 間	項 目	要 請 元	要 請 先	内 容
17	7. 3. 15	18:16 ～ 20:00	(救急患者搬送) 消化管穿孔(疑) 67歳、男、西ノ島町	西ノ島町	八管・美保	別府港→美保基地 患者・医師・付添い1 収容先：県立中央病院
18	7. 3. 16	4:15 ～ 6:20	(救急患者搬送) 汎発性腹膜炎 71歳、男、西ノ島町	西ノ島町	八管・美保	別府港→美保基地 患者・医師・付添い1 収容先：鳥取大学付属病院
19	7. 3. 18	13:26 ～ 14:57	(救急患者搬送) 脳出血 54歳、男、五箇村	西郷町	自衛隊・美保	隠岐空港→美保基地 患者・医師・付添い1 収容先：松江赤十字病院
20	7. 3. 19	11:30 ～ 13:10	(救急患者搬送) 脳梗塞 80歳、女、海士町	海士町	八管・美保	海士町レポート→美保基地 患者・医師・付添い1 収容先：松江赤十字病院
21	7. 3. 20	10:56 ～ 12:12	(救急患者搬送) 第1腰椎骨折、右肋骨骨折 54歳、女、都万村	西郷町	自衛隊・美保	隠岐空港→出雲空港 患者・医師・付添い3 収容先：鳥取医科大学付属病院
22	7. 3. 22	9:50 ～ 11:07	(救急患者搬送) 頸髄損傷 55歳、男、西郷町	西郷町	島根県	隠岐空港→出雲空港 患者・医師・付添い1 収容先：鳥取医科大学付属病院
23	7. 3. 23	9:00 ～ 10:18	(救急患者搬送) 右小指切断 23歳、男、西郷町	西郷町	島根県	隠岐空港→出雲空港 患者・医師・付添い1 収容先：玉造厚生年金病院
	7. 3. 30	11:58 ～ 12:22	(救急患者搬送) 心筋梗塞 82歳、女、海士町	海士町	島根県	視界不良のため、途中飛行中止した。 海士町が船舶をチャーターして患者輸送を行 なった。
24	7. 4. 3	21:50 ～ 23:25	(救急患者搬送) 急性呼吸不全・虚血性心疾患 66歳、男、海士町	海士町	島根県	海士町レポート→出雲空港 患者・医師・付添い1 収容先：国立療養所松江病院
25	7. 4. 8	15:42 ～ 19:23	(林野火災)山口県阿武郡川上村 約5ha・放水9回・燃料補給2回 鎮火4/9 8:00	山口県川上村長	島根県	「大規模特殊災害における広域航空消防応援 実施要綱」に基づき消防庁から要請。 応援要請 4/8 15:24
26	7. 4. 12	8:57 ～ 13:34	(救急患者搬送) クモ膜下出血 34歳、女、鳥取県東伯町	鳥取県	島根県	米子空港→京都レポート 患者・医師・付添い1 収容先：京都大学付属病院
	7. 4. 17	15:05 ～ 16:58	(林野火災) 順原町大字角井 約1ha。鎮火 15:30頃			雲南消防本部から15:28応援要請の電話あり。 鎮火のため15:50応援要請取消し。 偵察のため出勤。
27	7. 4. 19	14:13 ～ 15:35	(救急患者搬送) 慢性硬膜下血腫(疑) 83歳、男、海士町	海士町	島根県	海士町レポート→福浜場外産科産婦 患者・医師・付添い1 収容先：松江赤十字病院
28	7. 4. 28	17:36 ～ 18:48	(救急患者搬送) 汎発性腹膜炎、S状結腸穿孔 79歳、女、西郷町	西郷町	島根県	隠岐空港→出雲空港 患者・医師・付添い1 収容先：県立中央病院
29	7. 5. 3	10:30 ～ 11:58	(救急患者搬送) CAPD・腹膜炎 45歳、男、五箇村	西郷町	島根県	隠岐空港→福浜場外産科産婦 患者・医師・付添い1 収容先：松江赤十字病院
30	7. 5. 6	3:15 ～ 4:44	(救急患者搬送) 脳出血(疑) 65歳、男、西ノ島町	西ノ島町	島根県	別府港→出雲空港 患者・医師・付添い1 収容先：松江赤十字病院

※ ○印は点検整備等により他機関に再要請したもの

回数	月 日	要 請 等 時 間	項 目	要 請 元	要 請 先	内 容
31	7. 5. 8	6:15 ～ 8:35	(救急患者搬送) 溺水(海水) 47歳、男、知夫村	西ノ島町	島根県	別府港→鏡浜場外離着陸場 患者・医師2・付添 収容先：松江赤十字病院
32	7. 5.10	15:52 ～ 19:10	(林野火災) 鹿足郡津和野町名賀 4ha、消火活動	益田消防	島根県	散水：4回 強風のため、消火活動 を途中で中止する
33	7. 5.15	9:40 ～ 10:55	(救急患者搬送) くも膜下出血後遺症による発作 62歳、男、海士町	海士町	八管・美保	海士町ヘリポート→美保基地 患者・医師・付添い1 収容先：松江赤十字病院
34	7. 5.15	16:57 ～ 18:25	(救急患者搬送) 頸椎骨折(疑)・肋骨骨折 67歳、男、西ノ島町	西ノ島町	島根県	別府港→鏡浜場外離着陸場 患者・医師・付添い1 収容先：松江赤十字病院
35	7. 5.19	20:30 ～ 21:52	(救急患者搬送) 呼吸不全 0歳、男、松江市	西郷町	島根県	隠岐空港→出雲空港 患者・医師・付添い1 収容先：島根医科大学付属病院
36	7. 5.24	9:15 ～ 10:49	(救急患者搬送) 右胸部異物(ハリガネ) 75歳、男、海士町	海士町	島根県	海士町ヘリポート→鏡浜場外離着陸場 患者・医師・付添い1 収容先：松江赤十字病院
37	7. 6. 2	19:28 ～ 21:27	(救急患者搬送) 成人呼吸窮迫症候群 67歳、男、西郷町	西郷町	島根県	隠岐空港→出雲空港 患者・医師・付添い1 収容先：県立中央病院
38	7. 6.29	13:45 ～ 15:07	(救急患者搬送) 腹瘤摂食不順旬 76歳、男、西ノ島町	西ノ島町	島根県	西ノ島ヘリポート→鏡浜場外離着陸場 患者・医師・付添い1 収容先：松江赤十字病院
39	7. 6.30	20:48 ～ 22:38	(救急患者搬送) 外傷性硬膜外血腫 47歳、女、布施村	西郷町	島根県	隠岐空港→出雲空港 患者・医師・付添い1 収容先：松江赤十字病院
40	7. 7. 7	17:05 ～ 19:08	(情報収集) 流木の流出量調査 美保関沖9回、加賀沖18回の地点	島根県	島根県	流量をヘリコプターテレビ電話システムによ り、県庁無線室に送信する。
41	7. 7. 9	17:00 ～ 18:21	(救急患者搬送) 脳血管障害 75歳、男、松江市	知夫村	島根県	知夫村ヘリポート→松江海洋センター 患者・医師・付添い1 収容先：松江赤十字病院
42	7. 7.13	23:45 ～ 1:37	(救急患者搬送) 急性心筋梗塞(疑) 42歳、男、知夫村	西ノ島町	島根県	西ノ島ヘリポート→出雲空港 患者・医師・付添い1 収容先：松江赤十字病院
43	7. 7.19	18日 17:52 ～ 14:50	(捜索活動) 行方不明(漁船から転落?) 46歳、男、西郷町	西郷町	島根県	17日午後22時頃、行方不明者の船を発見。 19日午前5時25分に出動し捜索するも発見 出来ず、天候不良により14時15分打切る。
44	7. 7.21	12:20 ～ 14:53	(被害調査) 豪雨災害による県東部の被害調査 松江、鹿島、鳥根、安来、平田、及び広瀬	島根県	島根県	豪雨災害による被害状況をヘリコプターテレビ 電話システムにより録画し、消防防災課へビデ オテープを送付する。
45	7. 7.31	30日 23:47 ～ 11:27	(林野火災) 広島県安芸郡倉橋町 約16ha・散水17回・燃料補給2回 類圧 8時42分	広島県倉橋町長	島根県	「大規模特殊災害における広域航空消防応援 実施要綱」に基づき消防庁から要請。 応援要請 7/30 23:47
46	7. 8. 1	31日 22:39 ～ 12:53	(林野火災) 広島県安芸郡倉橋町 約16ha・散水16回・燃料補給1回 残火処理のため、再要請がある。	広島県倉橋町長	島根県	「大規模特殊災害における広域航空消防応援 実施要綱」に基づき消防庁から要請。 応援の再要請 7/31 22:39

※ ○印は点検整備等により他機関に再要請したもの

回数	月 日	要 請 等 時 間	項 目	要 請 元	要 請 先	内 容
47	7. 8. 4	12:33 ～ 14:30	(林野火災) 松江西市長江町 4.5ha・消火活動	松江消防	島根県	散水 5回 鎮火 14:20
	7. 8. 6	3:00 ～ 5:35	(救急患者搬送) 頭蓋内血腫		島根県	4:00出雲空港を離陸し、4:35隠岐空港 上空へ到着するも、視界不良のため着陸できず 航空自衛隊美保基地に対し再要請する。
48	7. 8. 6	5:25 ～ 7:31	62歳. 男. 西郷町	西郷町	自衛隊・美保	隠岐空港→美保基地 患者・医師・付添い1 収容先: 松江赤十字病院
49	7. 8. 6	9:00 ～ 10:31	(救急患者搬送) 急性心筋梗塞 73歳. 男. 西ノ島町	西ノ島町	島根県	西ノ島ヘリポート→松江海洋センター 患者・医師・付添い1 収容先: 松江赤十字病院
50	7. 8. 6	14:05 ～ 19:19	(林野火災)広島県佐伯郡大柿町 約18ha. 散水10回. 燃料補給2回 延焼中.	広島県大柿町長	島根県	「大規模特殊災害における広域航空消防応援実 施要綱」に基づき消防庁から要請。 広島県要請14:05. 消防庁要請14:44
51	7. 8. 7	0:58 ～ 2:57	(救急患者搬送) 腹部大動脈瘤破裂 47歳. 男. 西郷町	西郷町	島根県	隠岐空港→出雲空港 患者・医師・付添い1 収容先: 松江赤十字病院
52	7. 8. 7	6日 20:10 ～ 18:35	(林野火災)広島県佐伯郡大柿町 約70ha. 散水74回. 燃料補給4回 鎮圧 8日 9:00	広島県大柿町長	島根県	「大規模特殊災害における広域航空消防応援実 施要綱」に基づき消防庁から要請。 6日に引き続き要請
53	7. 8. 9	9:39 ～ 12:00	(流出油被害調査) 調査区域内に直径80cm～2m位の油塊 が13個点在.	島根県	島根県	調査場所: 西ノ島町高崎鼻から北へ約14kmの 地点 調査範囲: 3.4km×6km
54	7. 8. 9	20:50 ～ 22:38	(救急患者搬送) 頭蓋内出血(疑) 0歳. 女. 大阪市	西郷町	島根県	隠岐空港→出雲空港 患者・医師2・付添い1 収容先: 島根医科大学付属病院
55	7. 8.10	12:59 ～ 14:42	(救急患者搬送) 腹部大動脈瘤破裂 70歳. 男. 都万村	西郷町	島根県	隠岐空港→出雲空港 患者・医師・付添い1 収容先: 県立中央病院
56	7. 8.11	9:33 ～ 11:19	(流出油被害調査) 調査区域内に直径20cmの油の塊と非常 に薄い油の帯らしきもの確認する。	島根県	島根県	調査場所: 五箇村・都万村、西ノ島町、知夫村 の沿岸より北西約15～20km沖ま での海域
57	7. 8.21	8:25 ～ 9:46	(救急患者搬送) 重症仮死 0歳. 女. 五箇村	西郷町	島根県	隠岐空港→出雲空港 患者・医師2 収容先: 島根医科大学付属病院
58	7. 8.23	16:54 ～ 18:45	(救急患者搬送) 超未熟児・呼吸障害 0歳. 女. 益田市	益田市	島根県	石見空港→出雲空港 患者・医師2 収容先: 県立中央病院
59	7. 8.29	6:30 ～ 8:50	(救急患者搬送) 狭心症 87歳. 男. 海士町	海士町	八管・美保	海士町ヘリポート→松江海洋センター 患者・医師・付添い1 収容先: 松江赤十字病院
60	7. 8.29	28日18:50 ～ 12:29	(救急患者搬送) 先天性心疾患 0歳. 女. 出雲市	島根県	島根県	出雲空港→神戸ヘリポート 患者・医師・付添い1 収容先: 国立循環器病センター病院
61	7. 9.14	21:21 ～ 23:03	(救急患者搬送) 脳出血(疑) 79歳. 男. 西ノ島町	西ノ島町	島根県	西ノ島ヘリポート→出雲空港 患者・医師・付添い1 収容先: 松江赤十字病院

※ ○印は点検整備等により他機関に再要請したもの

回数	月 日	要 請 等 時 間	項 目	要 請 元	要 請 先	内 容
62	7. 9. 15	14日20:30 ～ 9:55	(救急患者搬送) 先天性胆道閉鎖症 0歳。女。浜田市	浜田市	島根県	浜田ヘリポート→美保基地 患者・医師・付添い1 収容先：鳥取大学付属病院
63	7. 9. 16	9:31 ～ 10:44	(救急患者搬送) 急性硬膜下血腫 73歳。男。大阪府	西郷町	島根県	隠岐空港→松江海洋センター 患者・医師・付添い1 収容先：松江赤十字病院
64	7. 9. 18	18:00 ～ 19:52	(救急患者搬送) 脊椎損傷 65歳。男。西ノ島町	西ノ島町	島根県	西ノ島ヘリポート→出雲空港 患者・医師・付添い1 収容先：松江赤十字病院
65	7. 9. 22	21日11:30 ～ 9:51	(救急患者搬送) 脳腫瘍 2歳。女。浜田市	浜田市	島根県	浜田ヘリポート→米子空港 患者・医師・付添い1 収容先：鳥取大学付属病院
66	7. 9. 22	16:00 ～ 17:29	(救急患者搬送) 細気管支炎 0歳。男。西郷町	西郷町	島根県	隠岐空港→島根医科大学 患者・医師・付添い2 収容先：島根医科大学付属病院
67	7. 10. 7	23:21 ～ 0:53	(救急患者搬送) 意識障害(けいれん重積状態) 0歳。女。西郷町	西郷町	島根県	隠岐空港→出雲空港 患者・医師・付添い2 収容先：島根医科大学付属病院
68	7. 10. 20	16:40 ～ 17:57	(林野火災) 能義郡広瀬町萱原 18a. 消火活動	安来消防	島根県	散水 9回 難証 19:00
69	7. 10. 24	10:50 ～ 12:28	(救急患者搬送) 無呼吸発作 0歳。男。西郷町	西郷町	島根県	隠岐空港→島根医科大学 患者・医師・付添い1 収容先：島根医科大学付属病院
70	7. 10. 30	14:05 ～ 15:56	(救急患者搬送) 無造血発作 12歳。女。都万村	西郷町	島根県	隠岐空港→島根医科大学 患者・医師・付添い1 収容先：島根医科大学付属病院
71	7. 11. 2	17:25 ～ 18:37	(救急患者搬送) 多発外傷(開放性骨折) 54歳。男。米子市	西郷町	自衛隊・美保	隠岐空港→美保基地 患者・医師・付添い1 収容先：山陰労災病院
72	7. 11. 4	19:39 ～ 21:30	(救急患者搬送) 右血気胸、右鎖骨骨折、右多発肋骨骨折等 81歳。男。西ノ島町	西ノ島町	八管・美保	隠岐空港→美保基地 患者・医師・付添い1 収容先：松江赤十字病院
73	7. 11. 5	23:34 ～ 1:20	(救急患者搬送) くも膜下出血、心停止 50歳。女。西ノ島町	西ノ島町	八管・美保	隠岐空港→美保基地 患者・医師・付添い1 収容先：松江赤十字病院
74	7. 11. 8	15:10 ～ 16:23	(救急患者搬送) 脳腫瘍(疑) 73歳。男。西郷町	西郷町	自衛隊・美保	隠岐空港→美保基地 患者・医師・付添い2 収容先：松江生協病院
75	7. 11. 8	22:05 ～ 23:39	(救急患者搬送) 脳出血 78歳。男。五箇村	西郷町	自衛隊・美保	隠岐空港→美保基地 患者・医師・付添い1 収容先：松江赤十字病院
76	7. 11. 9	12:33 ～ 13:44	(救急患者搬送) くも膜下出血 67歳。男。西郷町	西郷町	自衛隊・美保	隠岐空港→美保基地 患者・医師・付添い1 収容先：松江赤十字病院
77	7. 11. 22	12:25 ～ 14:13	(救急患者搬送) 左多発肋骨骨折、後腹膜腔出血等 35歳。男。中国 浙江省	西郷町	自衛隊・美保	隠岐空港→出雲空港 患者・医師 収容先：県立中央病院

※ ○印は点検整備等により他機関に再要請したもの

7. 平成7年防災業務日誌

○風水害震災等防災

月 日	事 項
3.16	○島根県防災会議幹事会開催（於：松江市） ・島根県地域防災計画基本計画編、同震災編、同原子力編の修正協議 ・島根県防災訓練実施計画報告
3.3	○第1回地震対策強化検討委員会開催（於：松江市）
3.10	○第2回地震対策強化検討委員会開催（於：松江市）
3.24	○島根県水防協議会幹事会開催（於：松江市）
4.10	○「融雪出水期における防災体制の強化について」（平成7年3月3日付中防消第3号中央防災会議会長名）を受け各市町村に対して通知（消防第86号防災会議会長名）
4.14	○第3回地震対策強化検討委員会開催（於：松江市）
4.27	○島根県水防協議会開催（於：松江市）
5.22	○島根県防災会議開催（於：松江市） ・島根県地域防災計画基本計画編、同震災編、同原子力編の修正協議 ・島根県防災訓練実施計画報告 ・島根県防災会議専門部会（地震対策部会）の設置
5.29	○島根県総合防災訓練実施 ・会 場 三隅町 ・主 催 島根県防災会議、浜田支庁管内各市町村防災会議 ・テーマ 地震及び風水害に対する防災活動 ・参加者 3,623人
6.7	○「出水期における防災態勢の強化について」（平成7年5月22日付中防消第13号中央防災会議会長名）を受け各市町村に対して通知（消防第170号防災会議会長名） ・災害発生のおそれのある危険箇所等の巡視・点検の徹底 ・異常降雨時におけるダム等の管理の強化 ・気象等に関する情報の収集・伝達 ・警戒避難態勢の強化
8.17	○「平成7年度『防災週間』の実施について」（平成7年8月10日付中防消第24号中央防災会議会長名）を受け各市町村に対して通知（消防第270号防災会議会長名）
8.22	○第4回地震対策強化検討委員会開催（於：松江市）
8.25	○「平成7年度総合防災訓練の実施について」（平成7年8月11日付消防震第65号消防庁長官名）を受け各市町村に対して通知（消防第228号県環境生活部長名）
9.1	○防災安全講習会開催（於：松江市） ・「災害弱者対策について」 ・「災害に強いまちづくり」
11.29	○島根県地震対策強化検討委員会アドバイザー震度想定検討会議開催（於：浜田市）
12.19	○「降積雪期における防災態勢の強化について」（平成7年12月7日付中防消第23号中央防災会議会長名）を受け各市町村に対して通知（消防第399号防災会議会長名）
12.26	○「『防災とボランティアの日』及び『防災とボランティア週間』について」（平成7年12月15日付消防第241号消防庁次長名）を受け各市町村に対して通知（消防第307号県環境生活部長名）

○原子力防災

月 日	事 項
1.12~ 1.13	○第4回原子力防災職種別講座（警察関係）へ研修生を派遣（於：東京都） ・ 県警本部3名
1.19~ 1.20	○第9回第一次緊急時医療講座へ研修生を派遣（於：静岡県） ・ 県1名
2. 2~ 2. 3	○第10回第一次緊急時医療講座へ研修生を派遣（於：新潟県） ・ 県3名
1.24~ 1.25	○第19回原子力防災職種別講座（消防関係）へ研修生を派遣（於：鹿児島県） ・ 松江地区広域行政組合2名
1.30~ 2. 3	○第28回原子力防災対策講座へ研修生を派遣（於：東京都） ・ 市1名
2. 8~ 2. 9	○原子力防災職員研修会開催（於：松江市） ・ 主催 島根県 ・ 対象 県、市町防災担当職員、県警察本部、消防組合、その他関係機関防災従事者
2.13~ 2.17	○第9回緊急時モニタリング講座へ研修生を派遣（於：茨城県） ・ 県1名
3.13~ 3.17	○第34回原子力行政セミナーへ研修生を派遣（於：東京都） ・ 県1名、松江地区広域行政組合2名
7. 6~ 7. 7	○第11回第一次緊急時医療講座へ研修生を派遣（於：北海道） ・ 県1名
7.20~ 7.21	○第11回放射線防護講座へ研修生を派遣（於：愛媛県） ・ 県2名
8. 1~ 8. 2	○原子力防災対策職員研修会開催（於：松江市） ・ 主催 島根県 ・ 対象 県、市町防災担当職員、県警察本部、消防組合、その他関係機関防災従事者
9. 5~ 9. 6	○第12回第一次緊急時医療講座へ研修生を派遣（於：佐賀県） ・ 県2名
9. 6~ 9. 7	○第20回原子力防災職種別講座（消防関係）へ研修生を派遣（於：島根県） ・ 松江地区広域行政組合10名、出雲市外4町広域消防組合消防本部1名、安来市能義郡消防組合1名
9.12~ 9.13	○第21回原子力防災職種別講座（消防関係）へ研修生を派遣（於：愛媛県） ・ 松江地区広域行政組合2名
9.19~ 9.20	○第21回緊急時モニタリング初級講座へ研修生を派遣（於：宮城県） ・ 松江地区広域行政組合2名
9.28~ 9.29	○第22回緊急時モニタリング初級講座へ研修生を派遣（於：石川県） ・ 松江地区広域行政組合2名
10. 5~10. 6	○第22回原子力防災職種別講座（消防関係）へ研修生を派遣（於：石川県） ・ 松江地区広域行政組合2名
10.12~10.13	○第10回原子力防災管理者講座へ研修生を派遣（於：東京都） ・ 県2名
10.12~10.13	○原子力防災情報交換会開催（於：松江市） ・ 主催 島根県 ・ 対象 科学技術庁、消防庁、原子力発電所立地県等14道府県職員
10.19~10.20	○第12回放射線防護講座へ研修生を派遣（於：福井県） ・ 県2名
10.23~10.27	○第10回緊急時モニタリング講座へ研修生を派遣（於：茨城県） ・ 松江地区広域行政組合2名
11. 1~11. 2	○第23回緊急時モニタリング初級講座へ研修生を派遣（於：大阪府） ・ 松江地区広域行政組合2名
11. 7~11. 8	○第13回放射線防護講座へ研修生を派遣（於：島根県） ・ 県7名、市1名、町1名、県警察本部2名、松江地区広域行政組合6名

11.28~11.29	○第25回緊急時モニタリング初級講座へ研修生を派遣（於：佐賀県） ・松江地区広域行政組合2名、県2名
11.28~11.29	○第13回第一次緊急時医療講座へ研修生を派遣（於：大阪府） ・県2名
12.5~12.6	○第11回原子力防災管理者講座へ研修生を派遣（於：東京都） ・県1名、町2名
12.12	○緊急時モニタリング研修会を開催 ・主催 島根県 ・対象 緊急時モニタリング要員

○無線関係

月 日	事 項
6.13	○第43回全国非常通信訓練実施
6.16	○平成7年度島根地区非常無線通信協議会開催
6.26~6.27	○平成7年度防災行政無線総合通信訓練実施
6.30	○平成7年度第1回中国地方非常通信訓練実施
10.19~12.1	○非常通信実施体制の総点検実施
11.24	○第44回全国非常通信訓練実施

○防災航空隊関係

月 日	事 項
1.17~2.4	○防災ヘリコプター出動（阪神・淡路大震災救援活動）
2.16	○航空自衛隊美保基地による隠岐島からの救急患者200名の搬送実施に対する知事感謝状の贈呈
5.23	○知夫ヘリポート開港式
5.27	○阪神・淡路大震災における兵庫県知事、神戸市長からの感謝状の贈呈
7.4	○西ノ島ヘリポート開港式
9.18	○島根県防災ヘリコプター経理管理協議会全体会開催
10.6	○島根県防災ヘリコプター経理管理協議会役員会開催
11.1~12.6	○防災ヘリコプター「耐空検査」実施
11.22	○航空消防防災体制の推進に係る諸問題の検討会（於：東京）
12.21	○第八管区海上保安本部美保航空基地及び航空自衛隊美保基地に対する知事感謝状の贈呈

附属資料

平成7年

阪神・淡路大震災の救援活動について

阪神・淡路大震災について（第101報）

平成9年12月24日

自治省消防庁災害対策本部

1 地震の概要（気象庁発表）

- (1) 発生日月 平成7年(1995年)1月17日(火)5時46分
- (2) 地震名 平成7年(1995年)兵庫県南部地震
- (3) 震央地名 淡路島(北緯34度36分、東経135度02分)
- (4) 震源の深さ 16km
- (5) 規模 マグニチュード7.2
- (6) 各地の震度
 - 震度7 注) のとおり
 - 震度6 神戸、洲本
 - 震度5 京都、彦根、豊岡
 - 震度4 岐阜、四日市、上野、福井、敦賀、津、和歌山、姫路、舞鶴、大阪、高松、岡山、徳島、津山、多度津、鳥取、福山、高知、境、呉、奈良
 - 震度3 山口、萩、尾鷲、伊良湖、富山、飯田、諏訪、金沢、潮岬、松江、米子、室戸岬、松山、広島、西郷、輪島、名古屋、大分
 - 震度2 佐賀、三島、浜松、高山、伏木、河口湖、宇和島、宿毛、松本、御前崎、静岡、甲府、長野、横浜、熊本、日田、都城、軽井沢、高田、下関、宮崎、人吉
 - 震度1 福岡、熊谷、東京、水戸、網代、浜田、新潟、足摺、宇都宮、前橋、小名浜、延岡、平戸、鹿児島、館山、千葉、秩父、阿蘇山、柿岡

注) 気象庁が地震機動観測班を派遣し現地調査を実施した結果、以下の地域は震度7であった。
 神戸市須磨区鷹取・長田区大橋・兵庫区大開・中央区三宮・灘区六甲道・東灘区住吉、芦屋市
 芦屋駅付近、西宮市夙川等、宝塚市の一部、淡路島北部の北淡町、一宮町、津名町の一部

- (7) 津波 この地震による津波はなし

2 被害状況

- (1) 人的、物的被害等

人的被害者	死者	6,430人	非住家	公共建物	865棟
	行方不明者	3人		その他	3,984棟
	負傷者	重傷	8,763人	文教施設	941箇所
		軽傷	35,010人	道路	10,069箇所
	計	43,773人	橋梁	320箇所	
住家被害	全壊	104,900棟	河川	430箇所	
		181,780戸	崖くずれ	378箇所	
	半壊	144,256棟	ブロック塀等	1,480箇所	
		276,105戸	水道断水	約130万戸	
	一部破損	263,690棟	ガス供給停止	約86万戸	
合計	512,846棟	停電	約260万戸		
			電話不通	30万回線超	

※厚生省調べ

※資源エネルギー庁調べ

※資源エネルギー庁調べ

※郵政省調べ

※ピーク時の数である

(2) 火災

出 火 件 数				焼 損 床 面 積
建 物 火 災	車 両 火 災	そ の 他 火 災	合 計	
261件	9件	15件	285件	834,663㎡

用 途 焼 損 区 分	住 家	非 住 家		計
		公 共 建 物	そ の 他	
全 焼	6,148棟	5棟	829棟	6,982棟
半 焼	69棟	0棟	20棟	89棟
部 分 焼	238棟	6棟	55棟	299棟
ぼ や	103棟	1棟	9棟	113棟
計	6,558棟	12棟	913棟	7,483棟

り 災 世 帯			
全 損	半 損	小 損	計
8,414世帯	182世帯	421世帯	9,017世帯

市町村別 死者の状況 (単位：人) H. 9. 12. 24現在 (自治省消防庁)

府県	市町村	既発表死者数	(A)	追加発表死者数		(A)	死者数計	(A)
				①	②			
兵庫県	神戸市	4,561	664	2	-1	2	4,562	666
	尼崎市	48	17	1		1	49	18
	西宮市	1,125	120	1		1	1,126	121
	芦屋市	442	45	0		0	442	45
	伊丹市	22	11	0		0	22	11
	宝塚市	117	34	0		0	117	34
	川西市	4	3	0		0	4	3
	明石市	10	2	0		0	10	2
	加古川市	2	0	0		0	2	0
	三木市	1	0	0		0	1	0
	高砂市	0	0	1		1	1	1
	洲本市	4	0	0		0	4	0
	津名町	5	0	0		0	5	0
	淡路町	1	1	0		0	1	1
北淡町	39	0	0		0	39	0	
一宮町	13	3	0		0	13	3	
小計	6,394	900	5	-1	5	6,398	905	
大阪府	大阪市	17	1	1		1	18	2
	堺市	1	0	0		0	1	0
	豊中市	9	3	0		0	9	3
	池田市	1	0	0		0	1	0
	吹田市	1	0	0		0	1	0
	箕面市	1	0	0		0	1	0
	小計	30	4	1		1	31	5
京都府	大山崎町	1	0	0		0	1	0
	小計	1	0	0		0	1	0
合計	6,425	904	6	-1	6	6,430	910	

(注) 1. (A) は、災害発生後疾病により死亡したもののうちその疾病の発生原因や疾病を著しく悪化させたことについて災害と相当の因果関係があるとして関係市町で災害による死者とした者であり、死者数の内数である。

2. 「追加発表死者数」欄の①は死者の追加分、②は戸籍訂正決定に係る者である。

区分	単位	第100報	第101報	増減	増減		備考	
					兵庫県	大阪府		
人的被害	死者	人	5,521	5,520	-1	-1	0	戸籍訂正1名
	死者(A)	人	904	910	6	5	1	
	合計	人	6,425	6,430	5	4	1	
	行方不明者	人	2	3	1	1	0	
負傷者	重傷	人	8,763	8,763	0	0	0	
	軽傷	人	35,009	35,010	1	2	-1	
	負傷者計	人	43,772	43,773	1	2	-1	
住家被害	全壊	棟	110,457	104,900	-5,557	-5,557	0	
		世帯	181,591	181,780	189	188	1	
住家被害	半壊	棟	147,433	144,256	-3,177	-3,182	5	
		世帯	274,710	276,105	1,395	1,386	9	
住家被害	一部破損	棟	230,332	263,690	33,358	32,725	633	
住家被害	住家被害計	棟	488,222	512,846	24,624	23,986	638	

(注)「死者(A)」は、災害発生後疾病により死亡したもののうちその疾病の発生原因や疾病を著しく悪化させたことについて災害と相当の因果関係があるとして関係市町で災害による死者とした者である。

◇【対応経過】

- 1月17日(火)
・各消防本部広域応援出動(ポンプ車等10台、隊員41名、22日まで活動)
- 1月18日(水)
・防災ヘリコプター出動(隊員7名パイロット等計17名、2月4日まで活動)
- 1月20日(金)
・救援対策連絡会議(各部主管課長)
…救援物資提供登録受付開始
- 1月21日(土)
・島根県警察応援出動(2/12現在115名、車両21台)
- 1月23日(月)
・第1回救援対策本部会議(20日設置)
…救援物資の輸送等
…県営住宅等施設の受入れ
…県人会及び企業等の被災状況
…技術職員の派遣の用意
- 1月25日(水)
・兵庫県南部地震対策緊急知事政令指定市長会議(大阪府知事公館)
…現地への職員派遣を決定
・保健医療スタッフの派遣(第1陣として中病医師2名他7名が神戸市へ、当面3月末日まで活動)
・砂防技術職員派遣(地すべり危険箇所等の点検、2名、27日まで活動)
- 1月26日(木)
・「島根県救援対策本部」から現地調整本部への派遣
「中国ブロック救援対策調整本部」として
……県営住宅等の受付案内業務、3名
- 1月27日(金)
・救援対策本部第1回幹事会議
…防災航空隊員の現地活動報告
…救援状況及び今後の対策
・震災対策について市町村への要請(市町村助役、財政担当課長会議において)
・建築技術職員の派遣(建物の危険度の判定、5名、2月7日まで活動)
- 2月 3日(金)
・救援対策本部第2回幹事会議
…砂防、建築技術職員の現地活動報告
…地震対策強化検討委員会設置(案)
…各部局救援状況及び今後の対策
- 2月 5日(日)
・公営住宅事務担当者の派遣(被災者用公営住宅等斡旋支援センター、大阪市、1名)…2月12日まで
・福祉関係職員の派遣(福祉相談等用務、2名、宝塚市へ約1ヶ月)
- 2月 6日(月)
・漁港課職員の派遣(漁港施設災害査定用務、1名、洲本市へ約2ヶ月)
- 2月17日(水)
・救援物資仕分作業等の応援部隊派遣(県・市町村職員、10名、三木市へ2月26日まで)
- 2月27日(月)
・農林技術職員の派遣(溜池災害査定用務、2名、津名郡東浦町へ3月11日まで)
- 3月 1日(水)
・救援対策本部第3回幹事会議
…地震対策強化検討委員会設置
- 3月 6日(月)
・港湾空港課職員の派遣(港湾災害査定用務、2名、洲本市へ3月12日まで)

◇【各部局の救援対策】

■ 人員派遣については別紙 1

【救援対策本部事務局、消防防災課】

◆救援物資の輸送（救援物資提供登録）……別紙 1

・毛布、肌着、食料品等

◆緊急輸送車両確認証明書の発行

・330件（2/24まで）

【総務部】

◆県内私立高校被災生徒等の授業料等減免

・被災生徒に対して、県内私立高校が平成7年2月、3月分の授業料を減免する場合に県が補助

（なお、転入学生については、入学検定料、入学料も併せて補助の対象とする。）◆

県立短期大学の入学料等免除

・入学検定料の免除（一般学生入学検定料 16,000円）

・入学料の免除（県外一般学生入学料 156,000円）

・授業料の免除（現行制度を適用、年額326,400円）

◆県出身被災学生の大阪学生寮への収容

	受入学生数
男子寮	4名 (学生寮倒壊の神戸大学生)
女子寮	1名 (学生寮倒壊の神戸大学生)

(平成7年2月12日現在)

◆被災者に対する県税の申告等の期限の延長等

・申告・納付期限等の延長

・徴収金の徴収の猶予

・個人事業税、不動産取得税及び自動車税等の減免措置

【企画振興部】

◆緊急物資輸送等トラックの確保

◆航空会社、JR貨物等の無料物資輸送等の把握

【環境生活部】

◆生活関連物資県内影響調査実施 …… ～2/3まで

【健康福祉部】

◆医療費の個人負担の軽減、医療機関における受診等の取扱等

・福祉医療、乳児医療について、県民と同様の扱い

・被災により被保険者証、健康手帳、関係書類を焼失あるいは家に残したまま避難している場合等における弾力的な運用

◆飲料水対策

・支援可能な資機材と人員の確保（水道事業者の調査）

・給水車の派遣可能性調査

→松江市2t車1台、海士町4t車1台（兵庫県へ回答）

◆防疫対策

- ・防疫用薬品、噴霧器、派遣可能人員、防疫車供給可能台数の把握、報告
- ・噴霧器等の輸送
→ 噴霧器 20 台、タオル、カイロ、飲料水（伊丹保健所へ）

◆火葬対策

- ・火葬場毎の受入れ可能数、個人での火葬依頼・予約件数の把握、報告

◆福祉の措置の確保

- ・障害者、要介護高齢者、要保護児童等の施設での受入れ可能人数及び介護職員のパ
遣可能人員の把握 → 兵庫県、神戸市に報告
- ・社会福祉施設に対する費用徴収制度等の減免、児童福祉施設の入所措置及び措置費
の取扱いについて、市町村、福祉事務所長等へ通知
- ・県内保育所での被災児童受入れ数の調査 → 兵庫県に報告……別紙 2
- ・入所手続の弾力的な対応
- ・入所が適当な老人医療受給者への積極的な支援と受入れ可能人数の把握、報告
- ・兵庫県から車椅子の提供依頼があり提供可能台数を調査 → 当面は確保出来たとの連絡
- ・児童扶養手当の支払、母子寡婦福祉資金の貸付、家庭養育支援事業の弾力的対応、
里親制度の積極的活用について、市町村、福祉事務所長等へ通知
- ・措置の実施者の取扱いについて、市町村へ通知
- ・神戸市の独居老人が浜田市内の特別養護老人ホーム及び大田市内の軽費老人ホーム
に入所（2月1日）……別紙 2
- ・特別児童扶養手当の支払等の緊急的、特例的取扱いについて市町村、福祉事務所長等へ通知
- ・公営住宅等に転居してきた被災者に対して、各福祉事務所において保健・医療・福祉
等の相談に応じるよう通知

◆ボランティア

- ・福祉ボランティア活動者の募集
→ 登録制度を設け、県社会福祉協議会に受付窓口を設置
- ・手話通訳者の派遣可能人数の調査（庁内放送で呼び掛けなど）
→ 派遣可能者 9 名を全国手話通訳問題研究会に報告（2月下旬から派遣予定）

◆生活保護法の運用

- ・生活保護法第 25 条（要保護者が急迫した状況にある時は、すみやかに、職権を持
って保護を行う（申請によらない保護）⁴）に基づく職権による保護も念頭においた 懇切
丁寧かつ迅速な対応 → 県市各福祉事務所長に指示

◆救援物資

- ・毛布 2, 000 枚の発送（18日、兵庫県）……別紙 1

◆義援金募集

- ・1月17日～4月17日（受付一日赤島根県支部）
主催……島根県、日本赤十字社島根県支部、山陰中央新報社、山陰中央新報社社会福祉事業団、山陰中央テレビジョン

◆見舞金

- ・兵庫県 200 万円、神戸市 100 万円（1月19日に東京事務所長から各東京事務所長に）

◆募金箱の設置

- ・県庁（県民室）、東庁舎、各合庁に設置（19日から）

【農林水産部】

◆救援物資輸送

- ・稲わら 6 トン（畜産開発事業団一金城町）淡路島へ（2月9日）

【商工労働部】

◆近畿島根県人会、近畿島根経済倶楽部会員の安否……大阪事務所

- ・被害の大きかった神戸、西宮、宝塚、芦屋、尼崎、川西、伊丹に在住の 107 人の安否確認作業（106 人無事確認、1 人連絡取れず）
- ・30 日から県が所管していない任意の県人会のうち、「神戸島根県人会」の安否確認作業（特に被害の多い地区 293 人のうち 243 人無事確認）
- ・近畿島根県人会、近畿島根経済倶楽部会員への知事名による被災見舞状の送付

◆県進出親企業の被害状況

- ・被害甚大の企業…アジックス、大和紡績ゴム事業部への見舞い訪問

◆影響調査

- ・商工団体を通じた金融相談等の状況調査
- ・県内進出企業の親企業の被害状況調査
- ・県内企業への影響調査
- ・県内観光業界への影響調査
- ・県内高校卒業予定者の就職への影響調査

◆金融対策

- ・「経営安定対策資金」の特例措置
(融資限度3千万円、「緊急経営支援資金」との併用可)

◆雇用促進住宅の提供

- ・受入れ可能戸数(115戸、うち受入済4戸)、期間(6か月)……別紙2

◆被災者対応

- ・旅館及び国民宿舎等宿泊施設の優待提供
- ・被害の著しかった「観光と物産展」開催の百貨店への見舞い訪問(4店)

【土木部】

◆公営住宅の提供

- ・県営住宅、市町村営住宅……別紙2
- ・入居者に対する生活用品の提供を報道機関等を通じて県民に依頼
- ・入居者に対する意向調査の実施(就業希望、物品援助の希望、県内定住希望の有無等)

【出納局】

◆庁用自動車、運転技師の確保

- ・現地派遣運転技師及び車両(3/15現在、72名、46台)

【教育庁】

◆授業料等の免除

- ・県内の県立高校に入学、転入学等を希望するもの

免除金額…全額	転入生:入学検定料700円、入学科5,200円、授業料8,200円(月額)
	新入生:入学検定料700円、学力検査料1,300円、入学科5,200円、授業料8,200円(月額)
免除期間…当面は平成7年3月まで	(3月に入学決定した転入者の4月分の入学科を含む)

◆教職員住宅の提供

- ・戸数-20戸 期間-3月末まで 使用料-無料

◆被災児童生徒受入れ家庭募集事業

- ・小中高校の児童生徒の受入れ家庭を登録し、兵庫県に登録情報を提供

◆転入学児童生徒受入れ状況

【警察本部】

◆被災地での警察活動

- ・行方不明者等の捜索・救助活動(伊丹市、神戸市須磨区)
- ・警ら活動(宝塚市、伊丹市、神戸市須磨区、神戸市長田区)
- ・交通整理(伊丹市、神戸市須磨区)

◆消息確認相談電話の設置

- ・1月17日から開始、1月21日から24時間体制

◆緊急輸送車両確認証明書の発行

- ・185件(2月24日まで)

◆阪神方面主要幹線道路の交通情報提供

- ・1月17日から24時間体制

《人員派遣等の状況》

〔救援対策本部〕

別紙 1

派遣部局	派遣人員	期間	派遣先	派遣業務
救援対策本部	3名 各部対応(3泊4日で交替) 2月13日から1名派遣	1月26日 ～2月25日	神戸市 各区	県営住宅等の受付、案内
	10名 各部対応(3泊4日で交替)	2月17日 ～2月26日	神戸市	救援物資応援業務 (2月20日からは県5名、市町村5名)
健康福祉部	現7名 医師2名(中病、湖陵)、看護婦1名 (中病、湖陵)、保健婦2名(本庁、センター、市町村)、連絡員1名(本庁) 運動技術員1名(医師、看護婦は4泊5日 他は2泊3日で交替チーム派遣)	1月25日 ～3月末日	神戸市	保健医療活動 健康相談活動
	2名 (3泊4日で交替) 青少年家庭課 高齢者福祉課、県福祉事務所	2月5日～ 3月末日	宝塚市	福祉相談等用務
	3名 心理判定員2名、児童指導員1名 児童相談所等	3月22日 ～28日	未定	児童等の心理相談、保健 相談、集団遊び等
	1名(松江市) 1名(身体障害者団体連合会)	2月24日～28日 2月26日～3月2日	神戸市 "	手話通訳ボランティア "
農林水産部	1名(1ヶ月で交替) 漁港課技術職員	2月6日～ 3月末日	洲本市	漁港災害査定
	2名 農村整備課、農地整備課技術職員	2月27日 ～3月11日	兵庫県津名郡 東浦町	溜池災害査定
土木部	2名 砂防技術職員	1月25日 ～27日	神戸市 外	地すべり危険箇所等の点検
	5名 建築技術職員 30日、2/3に交替チーム派遣	1月27日 ～2月8日	神戸市 外	建物の危険度の判定 第4次以降の派遣は未定
	1名 公営住宅事務担当	2月5日 ～12日	大阪市 (中央区)	被災者用公営住宅等幹線支援センターの要員 (大阪建築会館)
	2名(1ヶ月で交替) 港湾空港課技術職員	3月6日 ～12日	洲本市	港湾災害査定

※3月15日現在、派遣延べ人員……1,095名

《救援物資輸送状況》

No	発送月日	発送先	主な救援物資
1	1月18日	兵庫県災害対策本部	毛布(2,000枚)
2	1月21日	明石市災害対策本部	ビニールシート(702枚)、肌着(300枚)
3	1月23日	伊丹市災害対策本部	うどん(3,000食)、餅(1万個)
4	1月24日	宝塚市災害対策本部	米(3トン)、肌着(1,136枚)、割箸(12万膳)
5	1月24日	伊丹市災害対策本部	仮設トイレ(50棟)
6	1月27日	西宮市災害対策本部	豚汁、しじみ汁(900人分)炊き出し
7	1月28日	尼崎市災害対策本部	肌着(884枚)、カイロ(695個)
8	2月6日	神戸市災害対策本部	自転車(70台)
9	2月7日	神戸・芦屋市災対本部	肌着(2千枚)、うどん(3千食)、タオル(3千枚)外
10	2月14日	兵庫県災対本部	精米(3400kg)、缶詰(100個)、学生服、ラジオ付き電池
11	3月1日	兵庫県災対本部	応急仮設住宅の基礎杭となる鋼材製杭木(1万本、住宅約300戸分)

兵庫県南部地震被災者受入状況調 (4月17日14時現在)

施設名 項目	住宅別受入れ状況内訳					
	県営	教職員	市町村営	事業団	合計	
受入可能数 (A)	192戸	20戸	137戸	93戸	442戸	
応募戸数	34戸		36戸	6戸	76戸	
入居決定数 (B)	29戸		31戸	5戸	65戸	
入居可能数 (A-B)	163戸	20戸	106戸	88戸	377戸	
入居決定 住居の市町 村別内訳	松江市8戸 浜田市1戸 出雲市4戸 益田市8戸 大田市1戸 安来市2戸 江津市2戸 平田市1戸 東出雲市1戸 美都町1戸		松江市12戸 浜田市3戸 出雲市2戸 益田市3戸 大田市6戸 安来市4戸 大社町1戸	大田市4戸 出雲市1戸		

★資料提供元

- ・ 県営住宅：県建築住宅課 (22-5485)
- ・ 教職員住宅：県教育庁福利課 (22-5414)
- ・ 市町村営住宅：各市町村役場
- ・ 事業団住宅：雇用促進事業団 (31-2800)
- ・ 転入学児童生徒：県教育庁総務課 (22-5406)
- ・ 社会福祉施設等：県長寿社会課 (22-5253)

施設名 項目	転入学児童生徒受入れ状況内訳							
	親戚縁者等宅			ホームステイ制度				
受入可能数 (申込み登録数)	---			335件(約500名) 8市32町6村				
受入生徒数	78人			0人				
項目\人数		市	町	村		市	町	村
幼稚園	2名	1	1			-	-	-
小学生	59名	7	19	2		-	-	-
中学生	14名	4	4			-	-	-
高校生	3名	3				-	-	-

↑※3/24現在で調査終了の為、変動なし

《社会福祉施設等への入居》

- ・ 2月1日に浜田市の特別養護老人ホーム及び大田市の軽費老人ホームに入所 (神戸市在住独居老人各1人)
- ・ 保育所への入所者数 (12人)
(松江市2名、益田市2名、安来市1名、斐川町1名、大社町2名、旭町4名)

《日本赤十字社島根県支部救援物資配布状況》

- ・ 世帯数：369世帯 (826人)
- ・ 配布物資：毛布 1,692枚
日用品 369セット

