

平成 5 年

# 災害年報



 島 根 県

## ま え が き

本県では、毎年のように発生する風水害等の自然災害に対して、県民一人一人が防災意識を高め、住民が安心して生活できる地域社会づくりのため、住民や市町村及び国・県等の防災機関が一体となった防災体制の整備を図っているところでもあります。

平成5年は全国的に記録的な異常気象が続き、各地で大きな災害が発生しました。本県においても、6月からの梅雨前線による度重なる豪雨と長雨、台風4号、5号、6号、7号、13号の相次ぐ上陸又は接近、北海道南西沖地震による津波などにより公共土木施設等に多大な被害を受け、また、長雨と日照不足による冷害は農作物に深刻な被害をもたらしました。そのほか年間を通じて大雨、強風等にも見舞われ、公共土木施設、農林水産関係を中心に被害総額は320億円余りとなり、最近5年間では最大の被害になりました。

この年報は、平成5年中に発生した災害による被害状況等を取りまとめたものです。

本書の作成にあたって、松江地方気象台をはじめ各防災関係機関及び市町村ほか資料提供等の全面的な御協力をいただき厚く感謝の意を表する次第です。

本書が防災関係者をはじめ、広く各方面で活用され防災行政の一助となれば幸いです。

平成6年3月

島根県環境生活部消防防災課長

飯 塚 紀

## 目 次

1. 今年の気象経過（平成5年） .....	2
2. 月別の気象状況 .....	4
3. 平成5年発生災害被害額等一覧表 .....	16
(1) 災 害 別 .....	16
(2) 災害種別、市町村別 .....	18
4. 平成5年中の気象予報警報等発表状況 .....	26
5. 災害ごとの気象概況及び被害状況等 .....	62
6. 平成5年中の緊急患者輸送要請状況 .....	138
7. 平成5年防災業務日誌 .....	145

## 1. 今年の気象経過（平成5年）

1月は気圧の谷後冬型の気圧配置になる日もあったが、寒気の南下も弱かったため、概ね中旬頃までは南海上に前線が停滞し、天気のがずつく日が多かった。その後時々冬型の気圧配置が現れ、平野部でも積雪を記録する日もあった。しかし冬型も長続きせず、全般に気温の高い日が多く、2月に入っても寒気は弱かったが、下旬の中頃には強まり、山間部で30～45cmの積雪を記録する日もあった。しかし概ね周期的な変化で経過し、曇りや雨が中心で雪は少なく温かい日が多かった。6日には平年より19日早い「春一番」が吹き、2月も気温は高く今年も暖冬となった。

3月に入ると天気は周期的に変化した。しかし中旬には強い寒気の入る日もあったが、長続きせず曇り中心で、下旬には発達した低気圧の通過による荒れ模様の天気や、また一時的に強い寒気が入ったため、山沿い中心に雪になるなど短い周期で変化した。

4月になると移動性高気圧に覆われて晴れる日が多く、一段と春めいてきたため桜の開花も平年より早まった。その後西日本は強い寒気に見舞われ寒の戻りとなって、日中でも肌寒い日が続いた。一方降雨はまったくなく深刻となり、20日には中国地方に「小雨に関する情報」を発表した。しかし下旬になると天気も周期的に変化し、一転して曇りで雨の降る日が続くようになった。

5月は気圧の谷と高気圧が交互に通る短い周期で変化した。月初めには隠岐地方を中心に大雨となる日もあった。下旬になると全般に高気圧に覆われる日が多く晴天が続いたが、月末にかけ天気もがずつくようになり、中国地方は平年より9日早い（暫定日は6月2日）梅雨入りとなった。

6月に入ると高気圧に覆われるなど晴れの日が多く、梅雨らしくない天気となったが、月初めには低気圧の影響を受けたため、各地に強風と所強雨をもたらす日もあった。中旬になると梅雨前線が次第に西日本に停滞し北上するようになり、本格的な梅雨入りとなって曇りや雨の降る日が続き、月末には梅雨前線の活動が活発となって、大雨になるなど不順な天気が続き、次第に寡照となってきた。7月に入っても引き続き西日本に停滞し、短周期で北上・南下を繰り返すぐずついた天気、中旬には活動も更に活発化し東部・隠岐地方では大雨となった。一方北海道南西沖地震による津波の被害も受けた。また梅雨末期となっても太平洋高気圧の勢力は強まる傾向がなく、下旬になると台風が相次いで上陸・接近し各地で被害が発生した。

8月も太平洋高気圧の勢力は依然弱く、南海上の前線の支配下となった。中でも10日には強い台風第7号が接近したため大雨と強風を伴った。中旬にかけ台風一過の晴天も束の間、連日の長雨となって気温も極めて低温が続いたため、農作物の生育は更に深刻となってきた。その後やっと日差しが照りつけるようになったが、夏型の天気は短く冷夏となり、1980年以来の記録的な低温・多雨・寡照となった。また梅雨明けは季節の境目がはっきりせず推移したため、暫定日7月30日は修正され過去に例のない特定しないとなった。

9月に入っても再び曇りで晴れる日が多く、上旬には直接のコースは外れたが戦後最大級と言われる強い台風第13号に見舞われ、特に西郷では豪雨になるなど大きな被害を受けた。その後秋雨前線の影響も受け天気はぐずつき、下旬になって爽やかな秋晴れとなってきた。

10月は概ね天気は周期的に変化した。上旬には四国沖を台風が相次いで通過した影響とその後天気はぐずつき、下旬になると破約も冬型気圧配置が現れ、寒気が南下するようになった。

11月になると上旬は帯状高気圧に覆われ晴天が続いたが、その後は気圧の谷の影響を受け曇り中心で、月末にかけ強い寒気も入るようになったため、23日県内各地は平年より早い初雪を観測し冬到来となった。12月は気圧の谷後冬型気圧配置となる日も多かったが、強い寒気も南下せず、下旬初め平野部で積雪を観測しただけで降雪も少なく、天気は周期的変化し気温は平年並みに経過した。

台風については、発生数28個は平年並み、接近数（上陸を含む）6個は平年より多い状態となった。上陸数3個は7月に集中し、同月の上陸としては1951年（参考年）以降の最多となった。特に台風第5号は県西部を縦断したため、西部と隠岐地方に大雨による被害を与えた。

年の気象値を平年と比較すると平均気温は松江、西郷 $-0.1^{\circ}\text{C}$ の平年並、浜田 $-0.4^{\circ}\text{C}$ のやや低いとなった。オホーツク海高気圧が優勢で前線や台風の影響を受けた7～8月、冷涼な空気が入った9月は平年を大きく下回り、特に8月は $3\sim 4^{\circ}\text{C}$ 低くなった。また1～2月及び11月は全般に暖かく、今年も7年連続の暖冬となった。日照時間は梅雨入りしてから夏の盛りを過ぎる頃となっても前線の影響、また夏型の天気が少なく曇雨天で、松江77%、浜田81%、西郷76%の共にかなり少ないとなった。梅雨が長引いたため降水量も松江119%、浜田127%、のやや多い、西郷は139%のかなり多いとなった。8月中旬には南海上の前線の影響で、月の雨量は200mm以上となり、浜田では400mmを越えた。

#### 月別の主な天候の特徴

- 1月：寒気の入り弱い。南海上の低気圧や前線の影響で曇雨天。下旬冬型気圧配置続かず、暖冬傾向
- 2月：冬型強まっても長続きせず。6日平年より19日早い「春一番」各地は軒並み $20^{\circ}\text{C}$ を越え5月上旬の暖かさ。7年連続の暖冬。
- 3月：天気周期変化。中旬寒気南下冷え込む。桜：浜田平年と同じ30日開花。
- 4月：強い冷え込みと小雨。下旬曇雨天。桜：開花は平年並、満開は遅れる。
- 5月：天気周期変化。下旬晴天。2日隠岐地方で大雨（西郷82mm、海士86mm）、30日平年より9日早い梅雨入り（暫定日は6月2日）。
- 6月：中～下旬曇雨天、次第に日照不足。28～29日各地で大雨（松江156mm、出雲173mm、佐田163mm）大雨・洪水警報（東部・西部1回、隠岐地方なし）、松江日降水量156.0mm（月歴年第1位）。各地に大雨被害発生。
- 7月：中旬各地で大雨、東部中心山崖崩れが多発生。北海道南西沖地震発生により県東部・隠岐地方沿岸に津波来襲。記録的な梅雨寒・多雨・日照不足。下旬4～6号と3個の台風上陸・接近。27日5号県西部縦断。
- 8月：太平洋高気圧の勢力弱く夏型天気少ない。引き続き記録的な低温・多雨・日照不足。県内の真夏日2～5日。10日台風7号日本海西部を北東進、最大風速は $15\sim 20\text{m/s}$ 、西部で最大瞬間風速 $36.6\text{m/s}$ を記録。梅雨明け（暫定日は7月30日）を特定しない。
- 9月：天候不順の曇雨天。下旬秋晴れ。3～4日大型で非常に強い台風13号瀬戸内～鳥取市を通過し日本海へ。各地の最大風速 $14\sim 18\text{m/s}$ 、松江最大瞬間風速 $31.2\text{m/s}$ 、各地に大雨被害発生。
- 10月：天気周期変化。下旬曇雨天。
- 11月：前半高気圧北偏や前線の影響で曇雨天。後半一時的冬型気圧配置。23日各地早い初雪。

12月：天気周期変化。下旬一時寒気強まり23日各地で積雪：西郷3cm、山沿いで6cm。

## 2 . 月 別 気 象 概 況

1月：上～中旬前半：曇雨天、中・下旬各後半：冬型続き雪、気温高い、28日今冬一番の積雪・山沿い20～30cm・東部平野部10cm前後・松江11cm・浜田2cm・西郷8cm

月初め2日間は穏やかな晴天となったが、その後中旬の中頃までは、低気圧や前線を含む気圧の谷の影響、また弱い冬型気圧配置となったため曇雨天の日が続いた。中でも7日は西日本を低気圧が通り、県内の多い所では50mmを越え、まとまった雨量となった。寒気の入りもなく、このため気温も高く経過し、平年をかなり上廻った。中旬後半は一転して冬型気圧配置が続き、上空に寒気が入ったため平野部でも雪の天気となった。積雪も多い日には山間部では10～30cm、東部の平野部でも数cmとなり、松江、西郷では共に3cmを記録し、気温も平年を下廻る日が続いた。

下旬に入っても初めは冬型気圧配置で雪となった。その後は高気圧圏内で晴れ間が多くなったが中心が北に偏り寒気が入った日もあり、東部ではにわか雨もあった。後半は再び冬型気圧配置となり、上空に強い寒気が入ったため風雪が強まった。27日夜から28日にかけて、山沿いでは20～40cm、東部の平野部でも10cm前後となり、県内は今冬一番の積雪となった。松江では11cm、浜田2cm、西郷では8cmを記録し、また各地は今冬一番の冷え込みとなった。月末には冬型は緩んだ。

月を通して特異な現象・上位での気象値の出現はなかったが、前述のとおりぐずついた日が多く、松江、浜田、西郷とも2日以降連続で降水を記録し、「降水連続日数」を次月に継続した。

月の気象値を平年と比較すると、平均気温は中・下旬の後半に寒気が入り、平年を下廻った以外は高く経過したため、+1.3～1.9℃の松江、浜田、西郷共にやや高いとなった。日照時間は71～92%のやや少ない～平年並となり、降水量は98～124%の平年並～やや多いとなった。

2月：上旬中頃と中旬前半：晴れの日多い、下旬前半：風雪強く各地今冬一番の積雪、6日春一番積雪25日松江17cm・山間部30～45cm、気温高い

上旬は初め強い冬型の気圧配置となり、風雪が強まったため平野部でも積雪を記録し、山間部では20～30cmとなった。中頃は高気圧圏内で晴れ中心の天気が続いた。中でも6日は日本海の低気圧に南から暖かい空気が入り、県内は最高気温が軒並み20℃を越え、5月上旬並みの暖かさとなった。また強風が吹いたため平年より19日早い「春一番」となった。その後は気圧の谷や冬型の気圧配置で時々雨や雪となった。

中旬は前半高気圧に覆われ晴れた日が多かったが、後半は初め気圧の谷で天気が崩れ、その後も弱い冬型の気圧配置で全般に雲の多い天気となった。上旬に引き続き気温はかなり高く経過した。下旬は初め低気圧が山陰沖を通り、日本の東海上に抜けた後、強い冬型の気圧配置となったため、県内各地は風も強く断続的に雪の降る天気となった。多い日には東部の平野部で15cm前後、山間部では40cmを越え、今冬一番の積雪となった。主な各地の最新積雪は24日に赤名43cm、浜田1cm西郷16cm、25日に松江17cm、横田45cmを記録した。後半は冬型の気圧配置は緩んだが晴れ間は一時的で

気圧の谷の影響で雲の多い天気となった。

特異な現象の出現はなかったが、上位で気象値を更新したのものとしては6日に最高気温、松江22.0℃、西郷19.3℃を記録し共に月の翌年第2位となり、松江7日の日最大10分間降水量11.0mmが同第1位となった。また気温は下旬の中頃以外はかなり高く経過したため「月平均気温の高い値」で松江翌年第4位、西郷翌年第5位となった。

月の気象値を平年と比較すると、平均気温は平年差で+2.0～2.1℃の松江、浜田、西郷ともかなり高い。日照時間は90～105%のやや少ない～平年並、降水量は92～114%の平年並～やや多いとなった。

3月：周期変化、上旬初めと中・下旬末冬型、中旬気温低い、2日山沿い積雪多い、24日強風、30日浜田・桜開花

上旬は初め強い冬型の気圧配置となり、各地は時々雪が降り、山沿いの多いところで積雪40～50cm、松江、西郷では2～3cmを記録し、3月としては3年ぶりの積雪となった。その後は移動性高気圧に覆われ晴れたが、後半初めにかけて気圧の谷の通過や、弱い冬型の気圧配置で天気は愚図ついた。この冬型も長続きせず末には、日本海を弱い気圧の谷が通過し、一時雨となったが、高気圧の圏内で大体晴れた。中旬の前半は崩れ小さく晴れた日が多かった。中頃は前線を伴って発達した低気圧が西日本の南岸沿いを東進したため全般に雨となり、県内15～30mmの雨量となった。後半にかけて弱い冬型気圧配置となり、寒気も入ったため小雪の散らつく肌寒い天気続き、気温も平年より低く経過し、浜田ではかなり低くなった。下旬初め高気圧に覆われる日が多く晴天となったが、寒気の影響で気温は低く推移した。その後中頃にかけて気圧の谷が通過し、24日夕方には、低気圧が山陰沖を通過したため、県西部では雨量が50mmを越え、県内20～46mm、風も沿岸部で強まり、西部中心に暴風警報が発表された。後半は冬型の気圧配置となり、山沿い積雪1～2cmを記録したが長続きせず、天気変化は破約経過した。気温は低めであったが浜田は平年と同じ30日桜の開花となった。

特異な現象の出現はなかったが、気象値を上位で更新したのものとしては、松江で24日、日最大風速16.1m/sを記録し、月の翌年第5位となった。

月の気象値を平年と比較すると、平均気温は-0.7～+0.1℃の松江、西郷とも平年並、浜田のやや低い。日照時間は81～86%の各地ともやや少ない。降水量は62～82%やや少ない～平年並となった。

4月：上旬：季節外れの強い寒気、中旬：晴天続く、下旬：曇りや雨の日多い、小雨、桜：平年より三～四日早い

上旬は高気圧に覆われて晴れの日が多く、中頃からは上空に強い寒気が入り、気温も平年より低い日が続いた。このため、後半では一時冬型気圧配置となり、平野部でもみぞれ、あられの降る肌寒い天気となった。中旬になると初め気圧の谷の影響で天気がぐずつき、各地で10mm前後、多いところ20mm位の雨となったが天気の回復が早く、その後、移動性高気圧などに覆われる日が多く、気温も平年並みとなって晴天が続いた。このため、上～中旬にかけては各地で降水量が極めて少なく、県内には少雨に関する情報が発表され、農作物などへの影響が心配された。下旬になると一転して、曇りや雨の日が多くなり、中頃を中心に高気圧に覆われ晴天となった以外は、低気圧が南海上を東進したり、前線を伴って日本海・西日本を通過する日が多く、また、寒気が入るなど全般に各地でぐずついた天気となった。中でも24日は日本海の低気圧に南西の強い風が吹き、隠岐地方を除く各地で、最高気温が25℃を越える「夏日」を記録した。また、上旬初めは気温も高かったため、県内の桜の開花は、前月の浜田に次ぎ、平年より3～4日早い松江1日、西郷2日となった。

上旬初めには黄砂現象が観測され、空が黄褐色に覆われる日が続き、視界が10km以下となった。月の気象値を平年と比較すると、平均気温は $-0.1^{\circ}\text{C}$ ～ $-0.3^{\circ}\text{C}$ の松江、浜田、西郷とも平年並となった。日照時間は松江、浜田とも平年並、西郷は91%とやや少ないとなり、降水量は松江40%のかなり少ない、浜田は46%のやや少ない、西郷は90%の平年並となった。

5月；上旬～中旬；天気周期変化、下旬；晴天の日多い、上旬気温低い、2日、10日隠岐地方で大雨、30日平年より9日早い梅雨入り

上～中旬にかけては概ね気圧の谷と高気圧が交互に通る、天気は周期的に変化した。下旬は高気圧に覆われ晴天となる日が多かった。上旬初めと末には低気圧が西日本を通り、上旬は各地で大雨となり、かなりまとまった雨量となった。また、気温も平年より低く経過したため全般に低く、天気のぐずついた日も多かった。中旬は初め高気圧に覆われ五月晴れとなるなど気温も上昇したが、その後寒気が入るなどして前半中心に気温の変動が大きかった。下旬は末頃気圧の谷の影響で西部中心に天気は崩れたが、他の日は高気圧に覆われて晴天となる日が続いた。29日には気圧の谷が接近し、県内では南よりの風が吹き、各地で気温が上昇し最高気温が松江で25.9℃、浜田29.5℃、西郷25.2℃、大田で30.4℃を記録するなど6月下旬～7月上旬並みの陽気となった。

また、四国南岸と九州西海上にある低気圧の影響で雨の降るぐずついた天気となったため、中国地方は30日平年より9日、昨年より8日ともに早い梅雨入りとなった。

前述の通り上旬は降水量が多く、松江では2日、日降水量56.0mmは月の翌年第5位、西郷では同日、日降水量82.5mm、10日58.5mmは月の翌年第3位及び第5位となり、また、月降水量の多い値は244.0mmと同第2位となった。浜田では上位で気象値を更新するものはなかった。

月の気象値を平年と比較すると、平均気温はともに $-0.1^{\circ}\text{C}$ の松江、西郷とも平年並、浜田は $-0.5^{\circ}\text{C}$ のやや低くなった。日照時間は松江、浜田は84～89%のやや～かなり少ない、西郷は平年並、降水量は松江122%、浜田147%のやや多い、西郷は208%のかなり多いとなった。

6月；上旬；晴れの日多い、中～下旬；曇雨天、2日強風、中、下旬大雨

上旬初め低気圧から延びる前線が日本海を南下し、全般に雨を伴って南よりの強い風が吹き中国地方を通過した。その後、梅雨前線は南海上に停滞し、中旬初めまで寒気の影響などで一時気温は



低く経過したが、日本海の高気圧に覆われ晴れの天気が続き、全般に各地の雨量は少なかった。

中～下旬には梅雨前線が西日本に停滞するようになり、曇りや雨の日が多く天気のぐずつく日が続いた。中でも前線が日本海から南下した13～15日は、隠岐地方と県西部を中心に雨量が10～40mm所50～70mm、また梅雨前線が西日本に停滞した19・23日も活動が活発化となり、多い所で20～50mmの雨量となった。下旬には梅雨前線が山陰地方に停滞し、県西部を中心に28日夜～29日の県東部にかけ各地で断続的に強い雨が降り続き、両日の日雨量は多い所で120～170mm前後の大雨となった。

特異な現象の出現はなかったが、気象値を上位で更新したものとしては、浜田では梅雨入りした2日各地で強風が吹き、最大瞬間風速34.6m/s、松江では大雨となった29日、日雨量156.5mmの各記録は、ともに月の歴年第1位となり、また各地で雨量に関する記録を更新した。

月の気象値を平年と比較すると、平均気温は平年差で-0.5～0.1℃の松江、浜田、西郷とも平年並、日照時間は53～77%のやや～かなり少ない、降水量は121～179%のやや～かなり多いとなった。

7月；曇雨天で低温と日照不足、下旬；台風第4号、第5号、第6号西日本へ上陸、12日北海道南西沖地震発生

上・中旬の中頃と下旬の初め梅雨前線が南海上に南下したため、日本海の高気圧に覆われ晴間が広がった他は、全般に梅雨前線が短周期で北上・南下を繰り返し断続的に活発な状況が続いた。中でも13日～14日は梅雨前線が山陰沿岸に停滞、県東部と隠岐地方では断続的に強い雨が降り、また連日の雨続きで地盤が軟弱となって崖崩れや道路の損傷による被害があった。下旬には台風が次々と西日本を通過した。このため梅雨前線と台風により各地で大雨が降るなど曇りや雨の日が多く、気温は低く日照不足となった。また太平洋高気圧の勢力も弱く、29日に中国地方は梅雨明けとなった。

台風は25日に第4号が岡山県から米子市付近を通過、27日は第5号が九州東部を北上し、徳山市付近を抜け、夕方には県西部から沿岸沿いを、また30日は第6号が長崎県に上陸後、未明に萩市の西海上を通り午前中に日本海西部を北上した。4号は影響がなかったが、5号・6号は共に風雨が強まり、浜田、隠岐地方では30m/s前後の最大瞬間風速を記録し、日雨量も27日西部の多い所で、100～150mmとなった。

7月12日夜半まえ北海道南西沖地震（震源は北海道南西沖42.8°N、139.2°E、深さ34km、M7.8）が発生し、津波により隠岐地方、島根半島の沿岸、港湾、漁船などを中心に被害が発生した。長雨・津波・3個の台風と不順な天候となったが、上位で気象値を更新したものとしては台風が通過した27日浜田で日最大瞬間風速34.6m/sを記録し月の歴年第1位、また気温は長雨の影響で低く「月の平均気温の低い値」で松江、西郷で同第4位、浜田同第5位となった。

月の気象値を平年と比較すると、平均気温は平年差で-2.2～-2.0℃の松江、浜田、西郷ともかなり低い。日照時間は50～64%のかなり少なく、降水量は139～172%のやや多いとなった。

8月；曇雨天で日照不足続く、晴れの日多い、低温、10日台風第7号萩市の西海上～日本海へ、各地の真夏日2～5日、梅雨明け確定せず、1931年（参考値）以降初めて

今月も太平洋高気圧の西への張り出しは弱く、初め南から湿った空気が入り不安定な気象状況が

続き、その後寒気も入った。一方中旬までは前線帯は西日本に停滞する日が多く、また台風の影響も受けるなど天気はぐずついた。中でも10日は大型で非常に強い台風7号が九州西岸～萩市の西海上を北上し接近したため、県内は暴風警戒域に入り、各地で最大風速が15m/s以上となり風雨が強まった。また14日頃から前線が中国地方を中心に停滞し活動が活発となったため、連日各地で強い雨が降るなど晴れ間のない天気となった。このため中旬の降水量は平年の6～11倍と記録的な多雨となった。下旬に入ると停滞していた前線も日本海まで北上し、太平洋高気圧圏内で夏空が広がった。しかし、暑い日も一時的で晴れても大陸の高気圧に覆われ涼しい日が多く、日照は平年並となってきたが短い夏日となった。また全般に太平洋高気圧は弱く、気温は平年より大きく下回った。

前述のように長雨による日照不足、また台風と不順な天候が続いたため、最高気温が30℃以上の真夏日となったのは、松江で4日、浜田5日、また西郷でわずか2日間だけとなった。

上位で気象値を更新したのものとしては連日の曇雨天の影響で「月平均気温の低い値」は松江、浜田、西郷とも冷夏の年となった1980年の記録を更新し、月の曇年第1位となり、「月の降水量の多い値」も松江同第3位、浜田同第4位、また台風が接近した10日松江で最大風速15.8m/s、日最大瞬間風速27.5m/sはそれぞれ月の曇年第2位及び同第3位となった。

月の気象値を平年と比較すると平均気温は平年差で-3.5～-3.3℃の松江、浜田、西郷ともかなり低い。日照時間は43～54%の各地ともかなた少なく、降水量は松江195%、浜田330%、のかなり多い、西郷160%のやや多いとなった。

9月；上旬；曇り中心で晴れ少ない、中旬；天気周期変化、下旬秋晴れの日多い、4日台風第13号  
中国地方縦断・暴風雨・西郷で豪雨

上旬は前線や台風、また寒気の影響を受けたため曇り中心の天気を経過した。中でも中心気圧925hpaの大型で非常に強い台風13号が3日夕方に九州南部に上陸し、山陽側を通過し4日の朝方に日本海へ抜けた後、21時に秋田市の西海上で温帯低気圧となった。県内は夜半前から暴風域に入り、4日明け方にかけて、特に東部・隠岐地方で風雨が強まった。また隠岐地方では豪雨のため、西郷で床上浸水被害が発生、一時孤立状態となった。旬末にも再び四国の南海上から中心気圧985hpaの小型で極弱い強さの台風14号が紀伊半島に上陸し接近したが、この台風による直接の影響はなく県内では弱い雨が降る程度であった。\*中旬も前半の中頃と後半の始め低気圧と前線の影響で、隠岐地方と西部を中心に曇りついた他は、やや雲の多い天気も崩れは小さく天気は周期変化した。

下旬になると中頃を中心に大陸～日本海の高気圧に覆われる美が多く、気温は平年並よりやや低かったが秋晴れの天気が続いた。

月を通して特異な現象の出現はなかったが、気象値を上位で更新したのものとしては、20日の浜田の日最小温度21℃は月の曇年第1位の値となり、また西郷では台風が接近した3日の24時間降水量の値219.5mmと4日の日降水量の値158.5mmが共に同第2位となった。

月の気象値を平年と比較すると平均気温は松江-1.0℃、浜田-1.2℃のやや低い、西郷-1.4℃のかなり低いとなった。日照時間は86～92%のやや少ない、降水量は松江114%、浜田104%の平年並、西郷192%のかなり多いとなった。

10月：天気周期変化、下旬天気ぐずつく、7～8日台風第19号、第20号四国の南海上～日本の東海

上へ

上～中旬は高気圧と気圧の谷がほぼ交互に通る、天気は周期的に変化し全般に天気の崩れは小さかった。しかし、上旬の後半には気圧の谷と四国の南海上を北東進した台風の影響により、天気は崩れ各地で10～50mmの日雨量となり、特に西部ではかなりまとまった雨となった。他の日は移動性高気圧や日本海の高気圧に覆われる日が多く大体秋晴れの天気となった。また下旬は高気圧に覆われ穏やかな晴天となる日もあったが、冬型気圧配置や気圧の谷の影響で時雨となる日が多く天気はぐずついた。

月を通して特異な現象の出現はなかったが、気象値を上位で更新したものとしては、松江で月降水量の少ない値63.5mmは月の歴年第5位となり、また日最小相対湿度は浜田で30%の同第3位、西郷では31%の同第4位となった。

月の気象値を平年と比較すると、平均気温は平年差で松江、浜田では $-0.6$ ℃の共にやや低い、西郷 $-0.7$ ℃の平年並。日照時間は88～93%のやや少ない～平年並、降水量は47～61%のやや少ないとなった。

11月：曇りや雨の日多い、月始め晴天、23日各地初雪、24日西郷初積雪・初氷、29日松江初霜、気温高い

上旬の中頃まで西日本は高気圧に広く覆われる日が続く、各地は穏やかな晴天となったが、その後は高気圧が北に偏って張り出し、また気圧の谷の影響で全般に曇りで、弱い雨の降る天気となった。中旬は中頃高気圧に覆われ晴天となったが、引き続き気圧の谷や上空に寒気が入るなど、連日雨が降り続き天気はぐずついた。中でも日本海から延びる寒冷前線が通過した13日は、各地で10～20mm、隠岐地方では39mm、また18日には20～40mmの日雨量となった。下旬に入っても天気は回復せず、21日は日本海から延びる寒冷前線が通過したため全般に雨となり、各地で20～40mm、隠岐地方では50～55mmの日雨量となり、この季節としてはまとまった雨となった。その後も冬型の気圧配置や高気圧が北に偏って張り出し、寒気も入るなどしたため、連日曇りで弱い雨の降る日が多かった。また冬型の気圧配置となった22日夜には、雨がみぞれや雪に変わり、松江で10日、浜田3日、西郷では4日ともに早く初雪を観測し、また上空に強い寒気の入った24日は、各地で冷え込みが厳しく朝方中心に雪となり、西部では昨年より2日早い初積雪2cmとなった。

月を通して特異な現象はなかったが、気象値を上位で更新したものとしては、各地で中旬気温が高くなったため、西郷で「月平均気温の高い値」が月の歴年第2位となり、また隠岐地方では雨量が多くなり、月降水量の多い値で同第3位となった。

月の気象値を平年と比較すると、平均気温は平年差で松江 $1.5$ ℃、西郷 $1.9$ ℃のかなり高い、浜田 $0.8$ ℃のやや高い。日照時間は68～72%の各地共かなり少なく、降水量は松江161%、浜田149%のやや多い、西郷148%のかなり多いとなった。

12月：概ね天気周期変化、中旬冷え込む、22日松江初積雪・波浪警報

月を通して気圧の谷通過後冬型気圧配置となる概ね周期的に経過し、曇りや雨となる日が多かった。各旬とも冬型気圧配置の続く日も多かったが、寒気の南下は弱く降雪は少なかった。また冬型気圧配置が緩んだ日には、移動性高気圧に覆われ気温も上昇して穏やかな晴天となった。

上旬は気圧の谷の通過と後半にかけての冬型気圧配置による、曇りや雨の降るぐずついた天気は、中旬に入っても同様な天気で経過した。中でも13～14日前半にかけては日本海の低気圧を含む気圧の谷と、一方四国沖の前線が東進した影響で連日雨の降る天気でぐずつき、その後冬型気圧配置が続き、下旬に入って一時寒気が南下したため、22日には風雪が強まり各地の最大風速は13.5～17.9 m/s、最大瞬間風速も30.0m/s 前後となり海上は一時大時化となった。また未明から朝方にかけて雪が降り、平野部でも積雪を記録するなど各地で荒れ模様の天気となった。しかし降雪はわずかで山間部でも6 cmと、この時期としては少くその後、寒気も弱まり月末にかけ再び天気は周期変化した。

月を通して特異な現象・上位での気象値の出現はなく、前述のとおり22日一時的寒気が強まり強風となったため、松江で日最大風速17.9m/s が墨年第五位の値となったくらいで、他に上位で気象値を更新するものはなかった。

月の気象値を平年と比較すると、平均気温は+0.2～0.4℃の松江、浜田、西郷とも平年並。日照時間は81～110%のやや少ない平年並、降水量は松江 109%、西郷 101%の平年並、浜田は 124%のやや多いとなった。

### 台風の状況

今年の台風の発生数は平年並み、本土への上陸数、中国地方への接近数は平年より多い状態となった。特に台風4号、5号、6号と相次いで来襲し、中国地方では1951年以来最多の接近数となった。

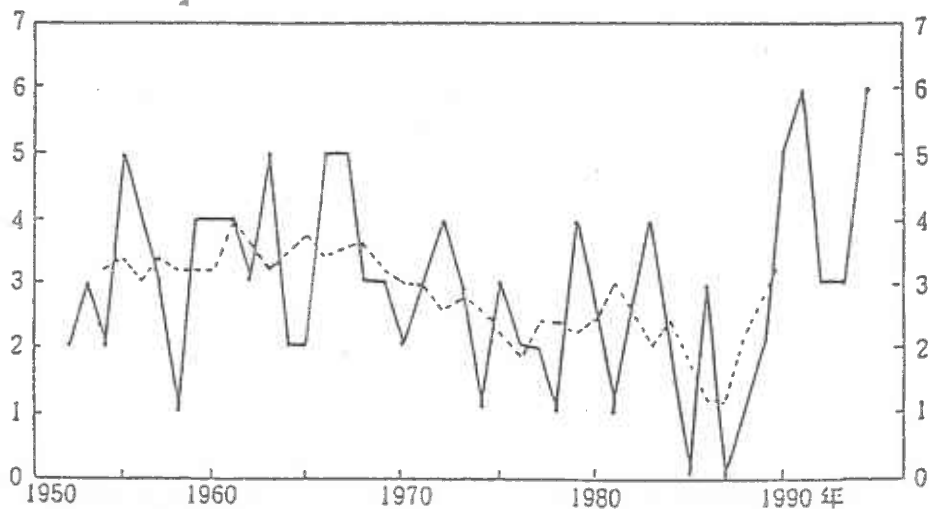
#### (1) 平成5年の台風発生数

年 \ 月	1月	2月	3月	4月	5月	6月	7月	8月	9月	10月	11月	12月	計
	平成5年	0	0	1	0	0	1	4	7	5	5	2	3
平年 (61~90年)	0.6	0.2	0.4	0.7	1.1	1.9	4.2	5.5	5.2	4.0	2.7	1.2	27.8

#### (2) 平成5年の台風上陸数(本土)

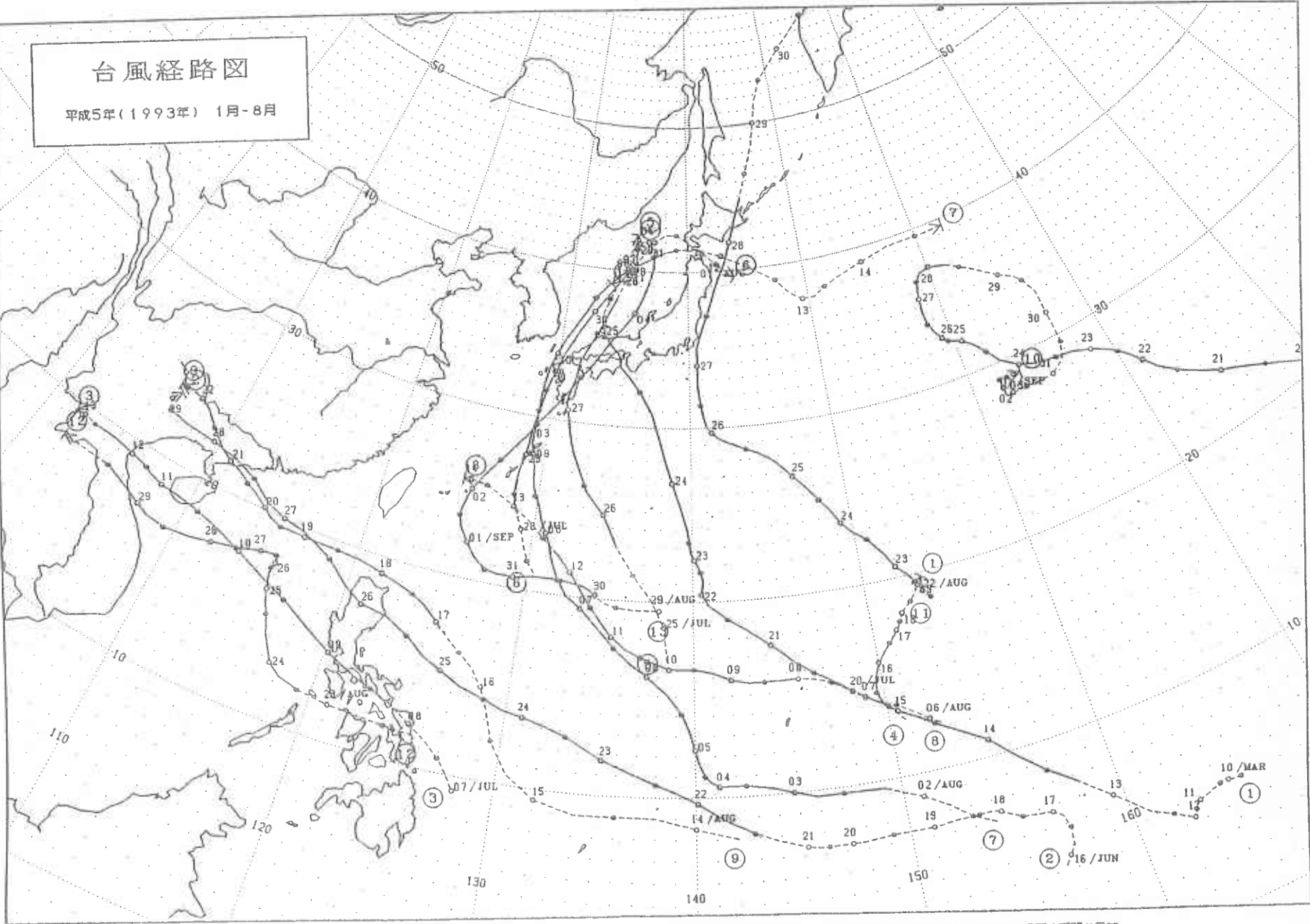
年 \ 月	1月	2月	3月	4月	5月	6月	7月	8月	9月	10月	11月	12月	計
	平成5年	0	0	0	0	0	0	3	1	2	0	0	0
平年 (61~90年)	0	0	0	0	0.0	0.1	0.4	1.2	0.8	0.2	0	0	2.8

台風の年間上陸数



# 台風経路図

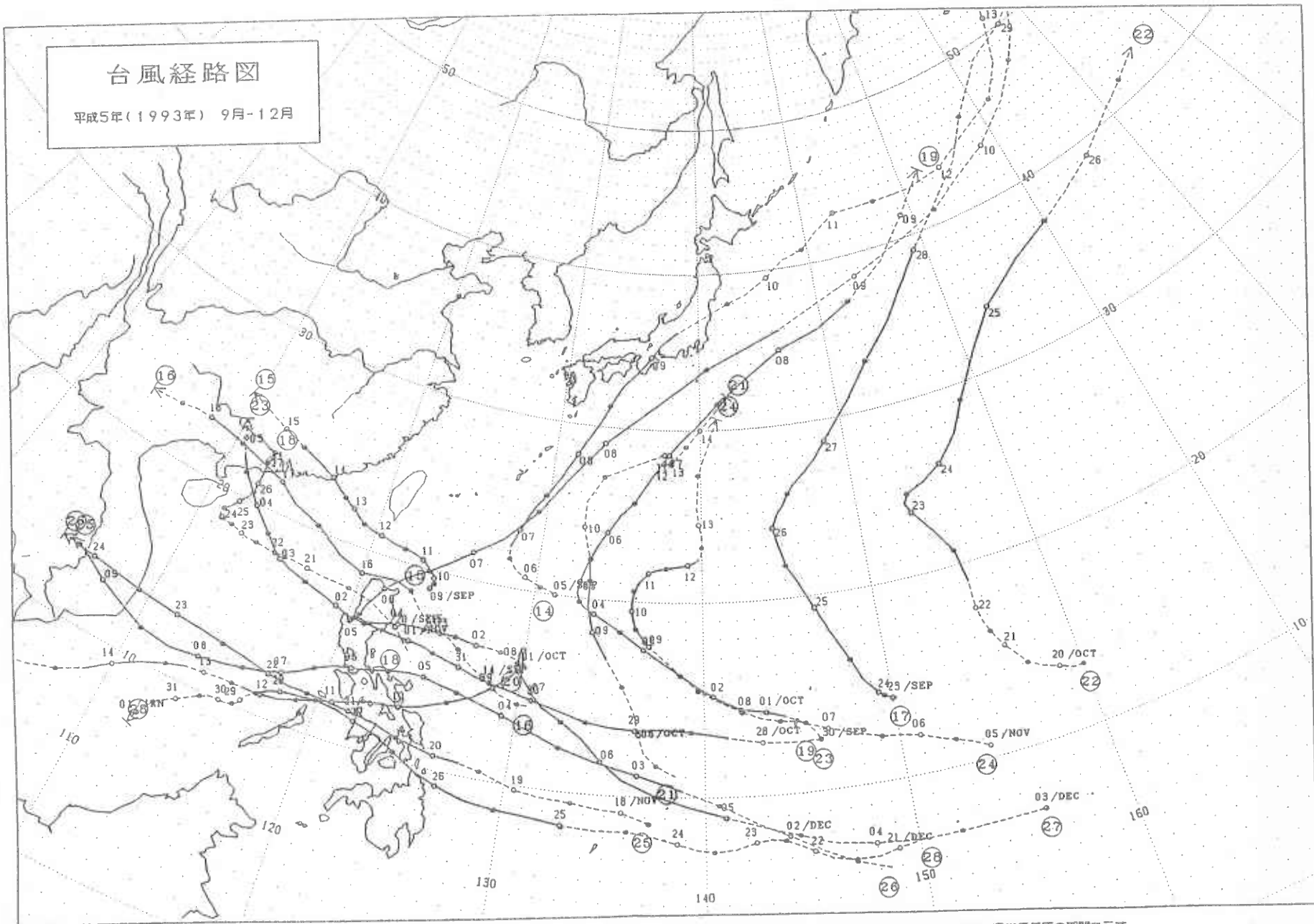
平成5年(1993年) 1月-8月



円内の数字は台風番号である。経路上の○印は傍に記した日の9時、●印は21時の位置で→は消滅を示す。また、経路の實線は台風期間を示し、破線は弱い熱帯低気圧または温帯低気圧の期間を示す。

# 台風経路図

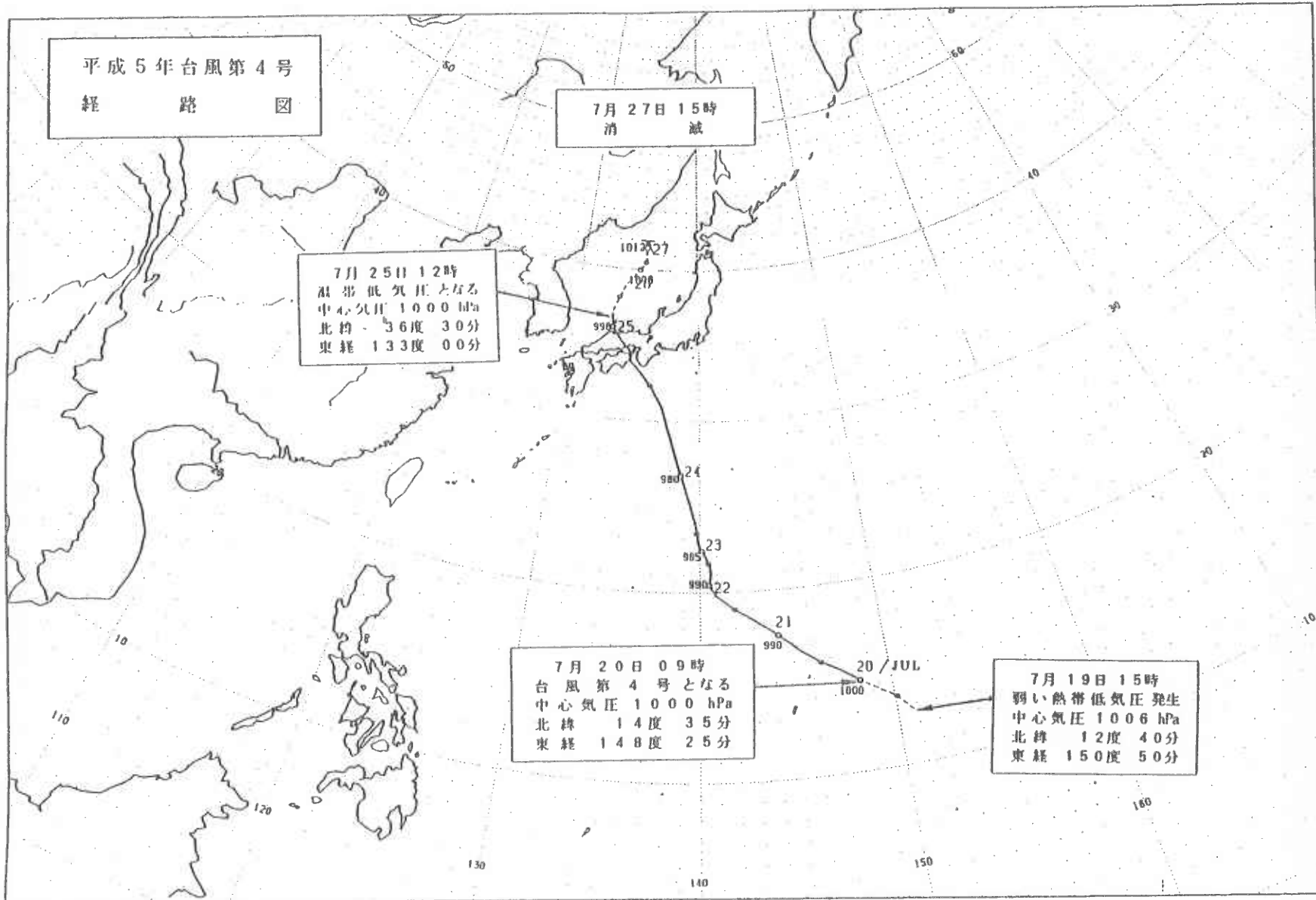
平成5年(1993年) 9月-12月



円内の数字は台風番号である。経路上の○印は傍に記した日の9時、●印は21時の位置で→は消散を示す。また、経路の実線は台風期間を示し、破線は弱い熱帯低気圧または温帯低気圧の期間を示す。

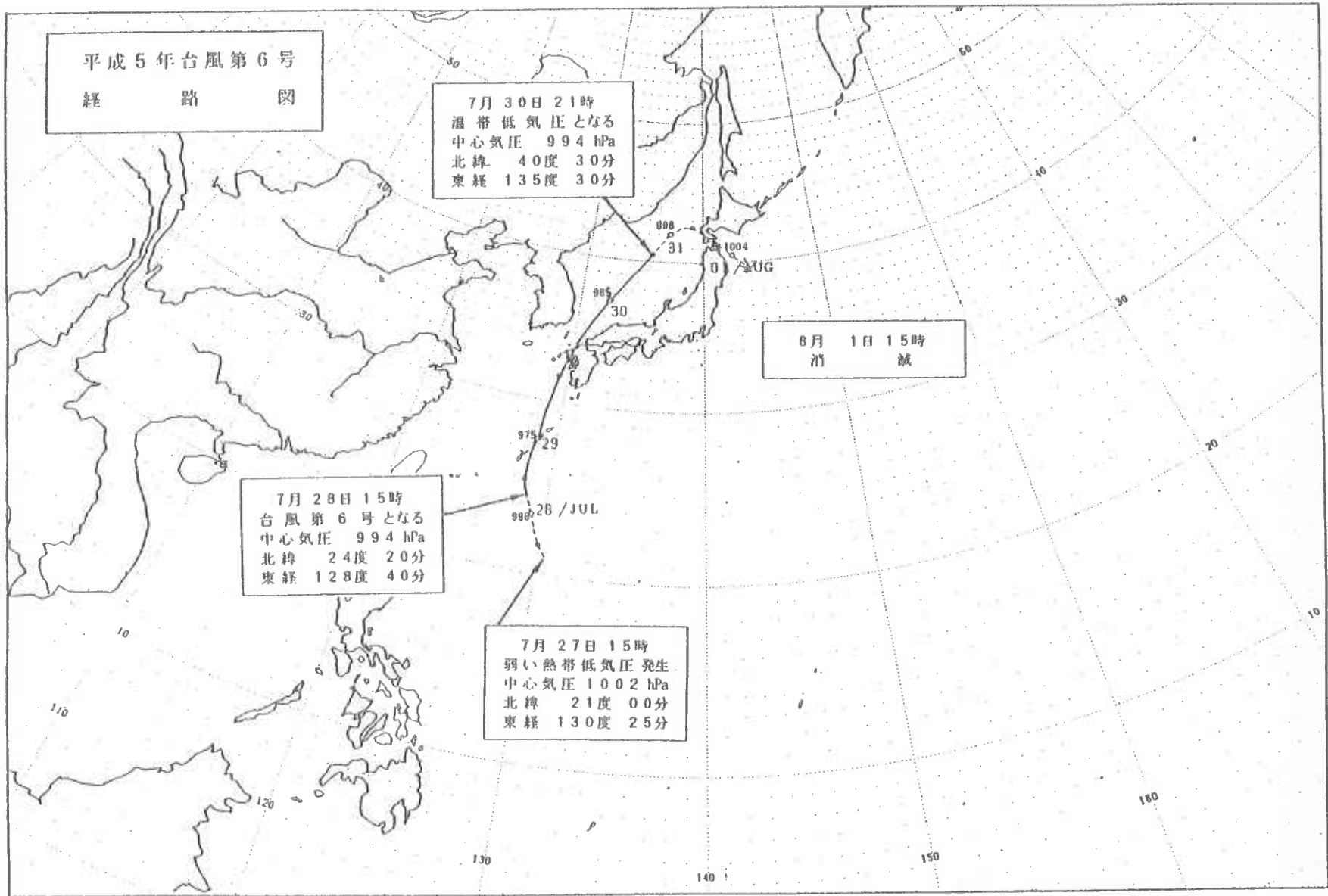
平成5年台風第4号

経路図



経路上の○印は傍に記した日の9時、●印は21時の位置で→は消滅を示す。また、経路の実線は台風期間を示し、虚線は弱い熱帯低気圧または温帯低気圧の期間を示す。





経路上の○印は例に記した日の9時、●印は21時の位置で→は消滅を示す。また、経路の実線は台風期間を示し、破線は弱い熱帯低気圧または温帯低気圧の期間を示す。

※台風5号、7号、13号の経路図は「5. 災害ごとの気象概況及び被害状況等」参照

### 3. 平成5年発生

#### (1) 災害別

区分 発生年月日	公共土木施設			農 林		
	土木施設	漁港施設	小 計	農 地 農業用施設	林 道 治 山	農作物等
1. 地すべり(1月17)					97,555	
2. 冬期風浪 (2月1日~2日)	97,156		97,156			
3. 冬期風浪 (2月22日~23日)	15,478	131,143	146,621			
4. 日本海低気圧 (6月2日~3日)						552,829
5. 大 雨 (6月28日~7月3日)	5,077,700	22,861	5,100,561	2,003,836	2,193,592	129,070
6. 大 雨 (7月11日~14日)	2,283,061		2,283,061	325,918	2,382,458	20,857
7. 北海道南西沖地震津波 (7月12日~13日)						530
8. 台風5号 (7月26日~30日)	1,169,855		1,169,855	278,766	297,966	28,846
9. 台風7号 (8月10日~11日)						77,242
10. 大 雨 (8月14日~17日)	658,196		658,196	120,270	1,137,512	
11. 台風13号 (9月2日~9月4日)	6,968,124		6,968,124	1,686,179	1,469,958	2,220,647
12. 大 雨 (9月16日~18日)	101,796		101,796			
計	16,371,366	154,004	16,525,370	4,414,969	7,579,041	3,030,021

# 災害被害額一覽表

(單位：千円)

水 産			教 育 建 物	公 共 建 物	商工業	その他	計	人 的		住宅 (棟)	民有住 家 (棟)
造 林 地 等	水 産 物 水産施設	小 計						死 者 行 方 不 明	急 傷 者		
		97,555					97,555				
							97,156				
							146,621				
		552,829		555			553,384		1	4	1
7,833		4,334,331	53,631	6,000		14,421	9,508,944	2	1	302	1
		2,729,233	99,277	21,430			5,133,001			143	
	188,033	188,563					188,563			83	1
		605,578					1,775,433			23	
		77,242					77,242				
2,750		1,260,532				21,900	1,940,628				1
3,568	3,660	5,384,012	43,832	279	8,930		12,405,177		4	337	3
							101,796			24	
14,151	191,693	15,229,875	196,740	28,264	8,930	36,321	32,025,500	2	6	916	7

(2) 災害種別・市町村別

区分 市町村名	公 共 土									
	河 川		海 岸		砂 防		地 す べ り		急 傾 斜 地	
	箇 所	金 額	箇 所	金 額	箇 所	金 額	箇 所	金 額	箇 所	金 額
松江市	153	695,711								
鹿島町	30	93,453								
島根町	10	31,770								
美保関町	13	32,097								
東出雲町	16	69,091								
八雲村	53	124,831								
玉湯道町	13	26,271								
宍道町	24	60,580								
八束町										
安来市	39	368,773								
広瀬町	38	144,235								
伯耆町	23	75,788								
大東町	138	503,809			1	3,547				
加茂町	12	141,013								
木次町	14	41,795								
三刀屋町	29	125,435								
吉田村	83	342,642								
掛合町	67	239,191								
頓原町	30	87,037								
赤来町	18	33,088								
仁多町	76	238,612								
横田町	80	255,459								
出雲市	34	271,231			1	12,726				
平田市	52	207,426			1	5,259				
斐川町	15	89,019								
佐田町	25	50,698								
多伎町	6	13,627								
湖陵町	2	16,451								
大社町	3	13,215								
大田市	65	192,189			1	20,742				
温泉津町	20	51,301			2	2,056				
仁摩町	6	13,699								
川本町	18	107,627								
邑智町	31	115,902								
大和村	3	10,522								
羽須美村	27	109,247								
瑞穂町	27	73,516								
石見町	10	17,828								
桜江町	9	31,199								
浜田市	1	2,811								
江津市	21	46,464								
金城町	8	24,147			1	2,273				
旭町	4	9,611			3	16,685				
弥栄村	1	1,005								
三隅町	4	15,839								
益田市	26	109,562								
美都町	6	18,814								
四見町	8	33,816								
津和野町	48	126,844			2	6,257				
日原町	23	125,870			3	6,895				
柿木村	2	7,256								
六日市町	8	38,182			3	17,272				
西郷町	63	900,168								
布施村	3	64,505								
五箇村	42	544,308								
都万村	8	46,940								
海士町										
西ノ島町	4	13,296								
知夫村										
計	1,592	7,224,816			18	93,712				

木 施 係 設										計
關 係								漁 港		
道 路		橋 梁		港 灣		小 計		箇 所	金 額	
箇 所	金 額	箇 所	金 額	箇 所	金 額	箇 所	金 額	箇 所	金 額	金 額
										1,597,384
98	403,211	1	1,095	2	497,367	254	1,597,384			398,987
43	305,534					73	398,987			274,905
47	243,135					57	274,905			496,378
26	453,299	1	10,982			40	496,378			120,689
8	51,598					24	120,689			219,328
38	94,497					91	219,328			74,494
29	48,223					42	74,494			71,143
8	10,563					32	71,143			
										406,619
8	13,432			1	24,414	48	406,619			240,967
44	96,732					82	240,967			216,727
14	140,939					37	216,727			879,031
195	371,675					334	879,031			182,064
16	41,051					28	182,064			432,145
74	390,350					88	432,145			258,981
56	133,546					85	258,981			569,563
43	226,921					126	569,563			345,029
59	105,838					126	345,029			105,746
11	38,709					41	105,746			69,843
15	36,755					33	69,843			401,870
52	163,258					128	401,870			358,317
41	102,858					121	358,317			372,025
43	88,068					78	372,025			723,539
101	449,819					154	662,504	2	61,035	114,964
12	25,945					27	114,964			264,871
47	214,173					72	264,871			87,094
22	73,467					28	87,094			22,037
1	5,586					3	22,037			145,980
16	92,610					19	105,825	1	40,155	566,089
169	353,158					235	566,089			94,798
21	41,441					43	94,798			25,434
7	11,735					13	25,434			222,456
41	114,829					59	222,456			158,776
25	42,874					56	158,776			35,303
10	24,781					13	35,303			173,279
23	64,032					50	173,279			123,851
11	50,335					38	123,851			25,638
5	7,810					15	25,638			160,406
15	129,207					24	160,406			245,818
45	190,193					46	193,004	4	52,814	266,314
72	219,850					93	266,314			106,374
25	79,954					34	106,374			51,279
14	24,983					21	51,279			50,124
15	49,119					16	50,124			112,368
44	96,529					48	112,368			683,763
146	509,302			2	64,899	174	683,763			169,692
51	150,878					57	169,692			77,320
24	43,504					32	77,320			272,724
64	139,623					114	272,724			337,359
35	204,594					61	337,359			14,922
3	7,666					5	14,922			98,213
10	42,759					21	98,213			1,254,899
58	276,482	2	78,249			123	1,254,899			68,458
				1	3,953	4	68,458			1,165,569
28	117,991			2	503,270	72	1,165,569			156,464
28	109,524					36	156,464			207,057
19	207,057					19	207,057			82,317
9	69,021					13	82,317			67,586
20	67,586					20	67,586			154,004
2,204	7,868,609	4	90,326	8	1,093,903	3,826	16,371,366	7	154,004	16,525,370

区分 市町村名	農 業 林 道 治 山									
	農 地 ・ 農 業 用 施 設						林 道 治 山			
	農 地		農 業 用 施 設		小 計		林 道		治 山	
箇 所	金 額	箇 所	金 額	箇 所	金 額	箇 所	金 額	箇 所	金 額	
松江市	11	10,128	21	246,244	32	256,372	21	84,374	67	489,000
鹿島町	5	3,614	18	21,783	23	25,397	20	72,143	53	281,200
島根町	14	15,316	30	59,254	44	74,570	20	106,917	5	120,000
美保町							3	29,506	19	279,000
東出雲町	2	7,555	6	8,208	8	15,763			8	87,000
八雲村	9	7,023	17	50,372	26	57,395			1	6,000
玉湯町	6	4,664	24	23,644	30	28,308	2	6,608	1	17,000
大東町	5	6,442	9	15,287	14	21,729	6	46,824	4	17,000
安来市									15	150,000
広瀬町	13	5,202	17	22,263	30	27,465			2	36,000
伯耆町	11	9,849	23	24,634	34	34,483			3	11,000
大加茂町	10	16,095	13	12,559	23	28,654			7	63,900
三刀屋町	203	171,353	230	318,747	433	490,100	2	4,104	10	67,100
吉田村	60	46,407	73	85,339	133	131,746			8	33,000
掛合町	41	38,296	63	154,098	104	192,394	1	1,149	8	63,000
頼原町	36	34,212	70	81,326	106	115,538	2	5,601	15	34,000
赤来町	37	40,952	28	101,470	65	142,422	7	72,957	5	285,000
仁多町	47	55,018	59	101,708	106	156,726			13	6,000
横出町	23	16,294	27	50,775	50	67,069	1	4,031	2	3,000
平田市	21	21,393	28	31,029	49	52,422	1	2,049	1	138,900
斐川町	43	35,037	54	113,992	97	149,029	3	10,972	9	84,000
佐田町	34	36,457	27	34,195	61	70,652			20	2,239,000
多湖町	7	7,238	29	87,902	36	95,140	14	54,812	34	88,000
大田市	44	30,038	106	159,625	150	189,663	9	132,756	8	309,000
温泉町			12	76,879	12	76,879	23	49,470	24	30,000
仁摩町	69	57,734	98	135,146	167	192,880	4	5,956	8	66,000
川本町	3	1,138	17	19,076	20	20,214	2	8,590	5	308,000
邑智町			8	32,551	8	32,551	1	2,212	25	10,000
大田市	66	57,290	196	312,971	262	370,261			3	6,000
温泉町	5	4,007	10	12,064	15	16,071			3	12,000
仁摩町	1	1,544			1	1,544	2	2,562	4	21,000
川本町	17	14,916	17	32,147	34	47,063	8	16,472	3	15,500
邑智町	21	15,289	34	80,095	55	95,384	2	5,103	4	4,500
大羽須美村	26	26,423	12	35,397	38	61,820	6	16,905	3	5,000
瑞穂町	17	9,295	21	26,417	38	35,712	7	32,100	1	100,000
石見江町	17	13,899	11	16,893	28	30,792	6	33,840	5	59,000
石見江町	8	8,839			8	8,839	4	14,195	7	46,500
浜田市	1	1,400	11	32,729	12	34,129	10	35,186		
江津市			26	102,425	26	102,425				
金城町	8	8,463	3	6,595	11	15,058	1	7,844		
旭町	3	4,939	8	21,067	11	26,006	2	6,382	6	44,000
弥栄村	6	3,795	7	5,769	13	9,564				
三隅町			2	2,492	2	2,492			2	10,000
益美町	42	44,576	74	300,456	116	345,032	12	78,411	12	34,200
美都町	8	5,810	4	3,578	12	9,388	1	97,555	1	3,000
美都町	7	6,452	5	11,852	12	18,304	6	76,951	1	2,500
津和野町	5	2,358	16	29,243	21	31,601			3	29,500
日原町	9	8,813	25	66,621	34	75,434	27	102,774	4	6,800
柿木村							7	32,131		
六日市	3	1,902	1	2,034	4	3,936	1	15,169		
西郷町	44	42,595	52	163,513	96	206,108	43	206,478	12	53,000
布施村							10	41,582		
五箇村	11	11,207	12	43,346	23	54,553	13	97,573	2	24,000
都万村	6	7,019	7	17,180	13	24,199	18	99,850	2	10,000
海士町	2	3,284	7	14,732	9	18,016	1	1,919	1	5,000
西ノ島町	9	23,608	1	2,069	10	25,677	8	46,428	1	20,000
知夫村										
計	1,096	1,005,178	1,669	3,409,791	2,765	4,414,969	337	1,768,441	452	5,810,600

(単位：千円)

山		水 産 物 等								
小 計		農 作 物		果 樹 等 樹 体		農 業 非 共 同 利 用 施 設		農 業 共 同 利 用 施 設		畜 産 ・ 養 蚕
箇 所	金 額	面 積 ha	金 額	面 積 ha	金 額	件 数	金 額	件 数	金 額	金 額
88	573,374	1498.58	182,025	13.50	5,700	76	960			
73	353,343	184.00	97,816							
25	226,917	53.00	16,850			2	100	0	0	3,296
22	308,506									
		221.80	42,629	28.00	4,200	41	4,100			
8	87,000	235.00	30,000			5	3,150			
3	12,608	147.80	103,356			8	1,050			
10	63,824	258.10	44,633	1.00	400			1	500	
15	150,000	1185.09	172,774	83.80	89,600	340	74,818			
2	36,000	190.20	39,154			23	550			
3	11,000	70.00	20,000	3.00	4,000	7	350			
9	68,004	599.97	57,537	70.00	5,100	34	835	7	350	2,100
10	67,100	103.52	9,660	5.81	801	11	195			
9	34,149	171.08	35,720			3	210			
17	68,601	227.20	13,600	11.50	2,000			4	450	
12	106,957	44.20	27,129	7.00	2,373	26	5,340			2,000
13	265,000	178.34	43,040							
3	10,031	150.52	58,904			29	4,356	2	100	
2	5,049	198.40	39,065			15	1,550			
12	149,872	122.12	81,030	3.50	612			32	11,185	1,000
		188.95	32,371	6.50	5,713	20	5,404			
34	138,812	1945.95	314,739	8.50	1,250	44	2,427			
43	2,371,756	857.45	184,049	98.80	8,250	16	918			
8	88,000	1717.95	128,432	1.30	245	32	5,440			
47	358,470	340.00	112,252			6	1,000			
12	35,956	57.48	8,640	5.00	400	5	340			
2	8,590	20.00	1,200							
5	66,000	35.30	6,167			2	1,440			
26	310,212	1213.30	232,727	15.00	3,000	4	20	35	4,926	
3	10,000	101.27	5,370	2.50	3,100	11	2,400			
3	6,000	17.30	1,834	6.00	500	4	450			
6	14,562	202.18	27,767	14.00	1,000					
11	37,472	44.52	6,102	2.10	900	12	1,100			
2	5,103	5.22	1,120			3	130			
10	32,405	83.00	7,221			1	50			
10	36,600	500.00	52,000							
7	38,840	115.00	42,000							
5	114,195	94.36	18,075			2	180			
15	94,186	138.60	20,825			20	9,050			
7	46,500	240.90	16,981	0.10	400	19	1,397			
1	7,844	392.35	44,265			16	1,700			
8	50,382	209.80	24,829	6.60	1,000	6	530			
		118.30	14,404			32	5,770	4	1,100	
2	10,000	55.90	17,580	46.35	14,220	4	1,020			
24	112,611	240.00	107,140	66.20	8,470	200	15,036			
2	105,555	62.51	14,140			39	3,123			
7	79,451	0.40	99			12	1,938	1	200	
3	29,500	198.81	27,700	71.00	4,700	27	2,599			
31	109,574	90.00	16,200			10	898			
7	32,131	0.05	604			17	3,300			
1	15,169	11.00	900			21	1,990			
55	269,478	148.30	22,320							
10	41,582									
15	121,573	7.50	4,095	2.00	500	1	300			7,000
20	109,850	5.00	2,640							
2	6,919	21.51	6,156							
9	66,428									22,000
789	7,579,041	15,319.08	2,637,866	579.06	168,434	1206	167,514	86	18,811	37,396

区分 市町村名	農 林 水 産 物 産 計			
	農 作 物 等	造 林 地 等	水 産 物 施 設	計
	金 額	金 額	金 額	金 額
松江市	188,685	415	0	1,018,846
鹿島町	97,816		15,027	491,583
島根町	20,246		68,186	389,919
美保町			30,750	339,256
東雲町	50,929			66,692
八雲村	33,150			177,545
玉湯町	104,406			145,322
安道町	45,533			131,086
八束町		53		514,710
安来市	337,192	53		110,558
広瀬町	39,704	371		64,004
伯太町	24,350			624,140
大東町	65,922	114		209,502
加茂町	10,656			262,473
木次町	35,930			200,451
三刀屋町	16,050	262		286,563
吉田村	36,842	342		465,278
掛合町	43,040	512		140,460
嶺原町	63,360			98,086
赤来町	40,615			393,882
仁多町	93,827	1,154		114,140
横田町	43,488			552,938
出雲市	318,416	570		2,756,647
平田市	193,217	11	2,000	298,996
斐川町	134,117			667,354
佐田町	113,252	2,752		65,550
多伎町	9,380			42,341
湖陵町	1,200			75,327
大社町	7,607		1,720	923,230
大田市	240,873	2,084		36,941
温津町	10,870			10,338
仁摩町	2,784	10		90,413
川本町	28,767	21		141,116
邑智町	8,102	158		6,511
大和村	1,250	158		101,601
羽須美村	7,271	105		124,354
瑞穂町	52,000	42		111,898
石見町	42,000	266		141,546
桜江町	18,255	257		158,394
浜田市	29,875	204		167,845
江津市	18,778	142		68,867
金城町	45,965			102,747
旭町	26,359			30,838
弥栄村	21,274			45,396
三隅町	32,820	84		588,339
益田市	130,646		50	132,206
美都町	17,263			99,992
匹見町	2,237			97,224
津和野町	34,999	1,124		204,106
日原町	17,098	2,000		36,035
柿木村	3,904			21,995
六日市町	2,890			533,865
西郷町	22,320	599	35,360	43,216
布施村		34	1,600	205,320
五箇村	11,895	299	17,000	137,789
五都方村	2,640		1,100	48,891
海士町	6,156		17,800	115,213
西ノ島町	22,000	8	1,100	
知夫村				
計	3,030,021	14,151	191,693	15,229,875



(単位：千円)

教育施設	公共建物	商工	その他	合計
金額	金額	金額	金額	金額
				2,658,918
42,688				910,027
19,457				665,024
200				835,634
				187,381
				396,873
				219,816
	21,430		8,920	232,579
				921,429
100				351,525
				280,731
	6,000			1,509,171
	279		4,501	396,346
7,864				702,482
				459,432
				856,126
1939				812,246
				246,206
				167,929
800				796,552
6,826	175			479,458
6,179				931,142
17,217			1,000	3,498,403
				413,960
				932,225
				152,644
				64,378
56,042				277,349
				1,489,319
	180			131,919
				35,772
				312,869
				299,892
				41,814
				274,880
33,777				281,982
				137,536
				301,952
1,425				405,637
			21,900	456,059
				175,241
				154,026
				80,962
				157,764
280				1,272,382
				301,898
				177,312
				369,948
	200			541,665
				50,957
				120,208
1,946		8,930		1,799,640
				111,674
				1,370,889
				294,253
				255,948
				197,530
				67,586
196,740	28,264	8,930	36,321	32,025,500

市町村名	区分	人的被害				住							
		死者	行方不明	重傷	軽傷	全			半			棟	
						棟	世帯	人	棟	世帯	人		
松江市	市												
鹿島町	町												
美保町	町												1
八雲村	村												
玉湯町	町												
八束町	町												
安来市	市												1
広瀬町	町												
伯耆町	町												1
大加茂町	町												
三刀屋町	町												
吉田村	村					1	1	6					1
頼原町	町												
赤来町	町												
横田町	町												3
平田市	市	2											2
嬰川町	町												1
佐田町	町												1
多伎町	町												
多湖町	町												1
大社町	町												4
大田市	市				1	1	1	6					
温泉津町	町												5
仁摩町	町												
川本町	町												
邑智村	村												2
大羽須美村	村												
瑞穂町	町												
石見江町	町												
桜田市	市				1								
浜津城市	市												
金旭町	町												
弥栄村	村												1
三益町	町												1
美都町	町												
美匹町	町												
津和野町	町												
日原町	町												
柿木村	村												
六日市町	町												
西郷村	村												2
布施村	村												
五箇村	村												
都万士町	町												1
海ノ島町	町												1
西知夫村	村				4								1
計		2			6	2	2	12					29

家 損		被 水			害 水			合 計			民 非	有 家
部 世	破 損	棟	上 世	漫 帶	棟	下 世	漫 帶	棟	世	漫 帶	棟	住 棟
					31	31	85	31	31	85		
		16	16	59	47	47	183	63	63	242		
		1	1	3	22	17	60	23	18	63		
					35	35	139	35	35	139		
1	2				5	5	24	6	6	26		2
					1	1	1	1	1	1		
												1
					4	4	10	4	4	10		
1	4							1	1	4		
					5	4	12	5	4	12		
1	7							1	1	7		
					5	5	21	7	7	33		
1	6											
					1	1	1	1	1	1		1
3	10				216	216	665	219	219	675		
2	9				45	45	137	47	47	146		
1	7				10	2	9	11	3	16		
1	4							1	1	4		
					1	1	3	2	2	5		
4	4				5	5	15	10	10	25		
												1
5	10							5	5	10		
					1	1	4	1	1	4		
2	5							2	2	5		
					2	2	11	2	2	11		
					1	1	2	1	1	2		
1	1							1	1	1		
1	5	1	1	5	40	40	108	42	42	118		
					5	5	13	5	5	13		
												1
		94	100	290	142	147	432	236	247	722		
2	2	4	4	12	55	44	178	61	50	192		
					14	13	38	14	13	38		
		4	4	9	15	13	34	19	17	43		
1	2	1	1	2	46	44	128	48	46	132		1
1	4				10	5	10	11	6	14		
29	84	121	127	380	764	734	2,323	916	892	2,799		7

# 平成5年度中の気象予報警報等発表状況

〔1月〕

松江地方气象台（東部・西部）

注意報、警報の発表状況

種 別	発 表			解 除 ・ 切 替		
	日	時	分	日	時	分
東部」濃霧注意報	01	01	00		切替	
東部」濃霧注意報	01	06	00		切替	
西部」乾燥注意報	01	06	00		切替	
西部」乾燥注意報	01	10	30		切替	
西部」乾燥注意報	02	06	10	03	11	30
波浪注意報	11	14	00		切替	
強風・波浪注意報	11	16	25	12	05	50
強風・波浪注意報	14	16	30		切替	
強風・波浪注意報	15	16	40		切替	
雷・強風・波浪注意報	16	14	20		切替	
波浪注意報	17	06	10		切替	
波浪注意報	17	17	20		切替	
雷・強風・波浪注意報	18	05	40		切替	
風雪・波浪・雷注意報	18	16	30		切替	
波浪注意報	19	05	30		切替	
波浪注意報	19	16	40	20	05	40
波浪注意報	20	16	00	21	15	20
雷・強風・波浪注意報	27	06	30		切替	
大雪・風雪・波浪・雷注意報	27	16	00		切替	
風雪・波浪注意報	28	16	00		切替	
波浪注意報	29	06	10	30	16	30
乾燥注意報	31	05	40		切替	
雷・強風・波浪注意報	31	11	30		継続	

## 西郷測候所(隠岐)

## 注意報、警報の発表状況

種 別	発 表			解 除 ・ 切 替		
	日	時	分	日	時	分
波 浪 注 意 報	10	16	00		切 替	
波 浪 注 意 報	11	16	40	12	11	30
強 風 ・ 波 浪 注 意 報	14	16	30		切 替	
強 風 ・ 波 浪 注 意 報	15	17	10		切 替	
雷 ・ 強 風 ・ 波 浪 注 意 報	16	14	20		切 替	
波 浪 注 意 報	17	06	10		切 替	
雷 ・ 強 風 ・ 波 浪 注 意 報	18	05	40		切 替	
風 雪 ・ 波 浪 ・ 雷 注 意 報	18	16	30		切 替	
波 浪 注 意 報	19	07	50		切 替	
波 浪 注 意 報	19	16	40	20	05	40
波 浪 注 意 報	20	16	00	21	15	20
波 浪 注 意 報	24	18	30	25	16	40
雷 ・ 強 風 ・ 波 浪 注 意 報	26	20	30		切 替	
大 雪 ・ 風 雪 ・ 波 浪 ・ 雷 注 意 報	27	16	00		切 替	
風 雪 ・ 波 浪 注 意 報	28	16	00		切 替	
波 浪 注 意 報	29	06	10	30	16	30
乾 燥 注 意 報	31	05	40		切 替	
雷 ・ 強 風 ・ 波 浪 注 意 報	31	11	43		繼 続	

(2月)

松江地方气象台 (東部・西部)

注意報、警報の発表状況

種 別	発 表			解 除 ・ 切 替		
	日	時	分	日	時	分
雷・強風・波浪注意報	(31	11	30)		切	替
雷・強風・波浪注意報	01	07	30		切	替
風雪・雷・波浪注意報	01	11	45		切	替
風雪・波浪注意報	01	16	50		切	替
東部」乾燥注意報	02	16	30		切	替
西部」波浪・乾燥注意報	02	16	30		切	替
東部」なだれ注意報	03	05	40		切	替
西部」乾燥・なだれ注意報	03	05	40		切	替
東部」波浪・なだれ注意報	04	02	55		切	替
西部」強風・波浪・なだれ注意報	04	02	55		切	替
東部」なだれ注意報	04	13	00		切	替
西部」乾燥・なだれ注意報	04	13	00		切	替
乾燥・なだれ注意報	05	07	30		切	替
強風・波浪・乾燥・なだれ注意報	05	14	50		切	替
雷・強風・波浪注意報	07	05	40		切	替
東部」波浪注意報	08	05	40	09	05	40
西部」波浪・乾燥注意報	08	05	40		切	替
西部」乾燥注意報	09	05	40	09	13	40
雷・乾燥注意報	11	14	30		切	替
波浪注意報	12	09	30		切	替
乾燥注意報	13	05	30		切	替
強風・波浪・乾燥注意報	13	13	30		切	替

種 別	発 表			解 除 ・ 切 替		
	日	時	分	日	時	分
雷・強風・波浪注意報	13	21	20		切替	
波浪・乾燥注意報	14	06	10		切替	
雷・強風・波浪注意報	14	14	10		切替	
乾燥注意報	14	16	10		切替	
強風・波浪注意報	17	05	50		切替	
波浪注意報	18	05	50	18	15	10
雷・強風・波浪注意報	21	06	30		切替	
雷・強風・波浪注意報	21	16	30		切替	
強風・波浪注意報	22	05	50		切替	
雷・強風・波浪注意報	22	18	20		切替	
波浪警報・雷・強風注意報	22	23	45		切替	
波浪警報・風雪・雷注意報	23	07	15		切替	
波浪警報・風雪・雷注意報	23	16	30		切替	
波浪警報・大雪・風雪・雷注意報	23	21	40		切替	
風雪・雷・波浪注意報	24	05	40		切替	
大雪・風雪・雷・波浪・着雪注意報	24	11	20		切替	
大雪・雷・波浪注意報	24	20	30		切替	
波浪注意報	25	05	40	25	11	20
なだれ注意報	26	06	10		切替	
東部」強風・波浪・なだれ注意報	28	06	10		切替	
西部」強風・波浪注意報	28	06	10		切替	
風雪・雷・波浪注意報	28	20	30		継続	

西郷測候所(隠岐)

注意報、警報の発表状況

種 別	発 表			解 除 ・ 切 替		
	日	時	分	日	時	分
雷・強風・波浪注意報	(31	11	30)		切替	
雷・強風・波浪注意報	01	07	30		切替	
風雪・波浪注意報	01	17	20		切替	
波浪注意報	02	16	30	03	08	00
乾燥注意報	05	05	40		切替	
風雪・波浪・乾燥注意報	05	14	00		切替	
雷・強風・波浪注意報	07	05	40		切替	
波浪注意報	08	05	50	09	05	40
雷・波浪注意報	11	14	30		切替	
波浪注意報	12	09	30		切替	
乾燥注意報	13	05	30		切替	
強風・波浪・乾燥注意報	13	13	30		切替	
雷・強風・波浪注意報	13	21	20		切替	
波浪・乾燥注意報	14	06	10		切替	
乾燥注意報	14	16	20		切替	
雷・強風・波浪注意報	16	14	00		切替	
強風・波浪注意報	17	06	10		切替	
波浪注意報	18	05	50	18	15	10
雷・強風・波浪注意報	21	06	30		切替	
雷・強風・波浪注意報	21	16	30		切替	
強風・波浪注意報	22	05	50		切替	
雷・強風・波浪注意報	22	18	30		切替	



種 別	発 表			解 除 ・ 切 替		
	日	時	分	日	時	分
波浪警報・雷・強風注意報	23	00	10		切替	
波浪警報・風雪・雷注意報	23	07	45		切替	
波浪警報・風雪・雷注意報	23	16	30		切替	
風雪・雷・波浪注意報	24	05	40		切替	
大雪・風雪・雷・波浪・着雪注意報	24	11	30		切替	
波 浪 注 意 報	24	20	30	25	11	20
強 風 ・ 波 浪 注 意 報	28	06	50		切替	
風雪・雷・波浪注意報	28	20	55		継続	

西郷測候所(隠岐)

情 報 の 発 表 状 況

種 別	発 表		
	日	時	分
隠岐地方の少雨に関する情報 (第1号)	20	14	30

〔3月〕

松江地方气象台（東部・西部）

## 注意報、警報の発表状況

種 別	発 表			解 除 ・ 切 替		
	日	時	分	日	時	分
風雪・雷・波浪注意報	(28	20	30)		切	替
風雪・雷・波浪注意報	01	16	30		切	替
大雪・風雪・雷・波浪注意報	01	20	30		切	替
大雪・波浪・なだれ注意報	02	06	25		切	替
東部」波浪・なだれ注意報	02	11	20		切	替
西部」波浪注意報	02	11	20		切	替
東部」なだれ注意報	02	16	15		切	替
東部」乾燥・なだれ注意報	04	16	30		切	替
西部」乾燥注意報	04	16	30		切	替
東部」乾燥・なだれ注意報	05	16	30		切	替
西部」乾燥注意報	05	16	30		切	替
東部」雷・強風波浪・なだれ注意報	06	16	30		切	替
西部」雷・強風・波浪注意報	06	16	30		切	替
東部」雷・強風波浪・なだれ注意報	07	16	30		切	替
西部」雷・強風・波浪注意報	07	16	30		切	替
東部」波浪・なだれ注意報	08	05	40	08	16	00
西部」波浪注意報	08	05	40	08	16	00
強風・波浪注意報	15	16	30		切	替
波浪注意報	16	16	30	17	08	30
東部」濃霧注意報	23	05	40	23	09	20
雷注意報	24	09	00		切	替
雷・強風・波浪注意報	24	16	45		切	替
東部」雷・強風・波浪注意報	24	18	05		切	替
西部」暴風警報」雷・波浪注意報	24	18	05		切	替
強風・波浪注意報	24	20	40	25	05	30
濃霧注意報	27	05	55	27	09	20
雷・強風・波浪注意報	28	16	20		切	替
強風・波浪注意報	29	09	50		切	替
波浪注意報	29	16	30	30	05	30
雷・波浪注意報	31	16	30		継	続

西郷測候所(隠岐) 注意報、警報の発表状況

種 別	発 表			解 除 ・ 切 替		
	日	時	分	日	時	分
風雪・雷・波浪注意報	(28	20	55)		切替	
風雪・雷・波浪注意報	01	16	30		切替	
波浪注意報	02	06	45	02	16	15
雷・強風・波浪注意報	06	16	45		切替	
雷・強風・波浪注意報	07	16	30		切替	
波浪注意報	08	05	40	08	16	10
雷注意報	09	21	30	10	05	30
強風・波浪注意報	05	16	30		切替	
波浪注意報	16	16	30	17	08	30
乾燥注意報	20	09	30		切替	
乾燥注意報	21	16	30	23	15	40
雷注意報	24	12	20		切替	
雷・強風・波浪注意報	24	17	00		切替	
雷・強風・波浪注意報	24	18	40		切替	
強風・波浪注意報	24	20	40	25	05	30
濃霧注意報	27	06	10	27	09	20
雷・強風・波浪注意報	28	16	20		切替	
強風・波浪注意報	29	09	50		切替	
波浪注意報	29	16	30	30	05	30
雷・波浪注意報	31	16	30		継続	

〔4月〕

## 松江地方气象台（東部・西部）

## 注意報、警報の発表状況

種 別	発 表			解 除 ・ 切 替		
	日	時	分	日	時	分
雷 ・ 波 浪 注 意 報	(31	16	30)		切 替	
東 部 」 波 浪 ・ 乾 燥 注 意 報	01	05	40		切 替	
西 部 」 波 浪 注 意 報	01	05	40		切 替	
東 部 」 乾 燥 注 意 報	01	12	10		切 替	
東 部 」 乾 燥 ・ 霜 注 意 報	01	16	00		切 替	
西 部 」 霜 注 意 報	01	16	00		切 替	
東 部 」 乾 燥 注 意 報	02	05	50		切 替	
東 部 」 乾 燥 ・ 霜 注 意 報	02	16	30	03	05	30
西 部 」 霜 注 意 報	02	16	30	03	05	30
波 浪 注 意 報	04	17	40	05	05	40
霜 注 意 報	05	14	40	06	05	45
乾 燥 注 意 報	06	07	30		切 替	
強 風 ・ 波 浪 注 意 報	06	20	30		切 替	
東 部 」 強 風 ・ 波 浪 ・ 乾 燥 注 意 報	07	07	50		切 替	
西 部 」 強 風 ・ 波 浪 注 意 報	07	07	50		切 替	
雷 ・ 強 風 ・ 波 浪 注 意 報	08	05	50		切 替	
強 風 ・ 波 浪 注 意 報	08	16	10	09	05	30
霜 注 意 報	09	14	30	10	05	40
雷 注 意 報	10	20	30	11	11	30
雷 ・ 波 浪 注 意 報	11	15	55	12	05	30
霜 注 意 報	12	16	00		切 替	
乾 燥 注 意 報	13	05	40		切 替	
乾 燥 ・ 霜 注 意 報	13	16	30		切 替	
乾 燥 注 意 報	14	05	40		切 替	
乾 燥 ・ 霜 注 意 報	14	16	30		切 替	
乾 燥 注 意 報	15	05	40		切 替	
強 風 ・ 波 浪 ・ 乾 燥 注 意 報	18	09	55		切 替	

種 別	発 表			解 除 ・ 切 替		
	日	時	分	日	時	分
乾 燥 注 意 報					切 替	
強 風 ・ 波 浪 注 意 報					切 替	
雷 ・ 強 風 ・ 波 浪 注 意 報					切 替	
雷 ・ 強 風 ・ 波 浪 注 意 報					切 替	
強 風 ・ 波 浪 注 意 報					切 替	
雷 ・ 強 風 ・ 波 浪 注 意 報						
強 風 ・ 波 浪 注 意 報					切 替	
雷 ・ 強 風 ・ 波 浪 注 意 報					切 替	
霜 注 意 報					切 替	
強 風 ・ 波 浪 注 意 報					切 替	
東 部 』 強 風 ・ 波 浪 注 意 報					切 替	
西 部 』 強 風 ・ 波 浪 ・ 乾 燥 注 意 報					切 替	
東 部 』 強 風 ・ 波 浪 注 意 報					切 替	
西 部 』 強 風 ・ 波 浪 ・ 乾 燥 注 意 報					切 替	
西 部 』 乾 燥 注 意 報					切 替	
雷 注 意 報					切 替	
雷 ・ 強 風 ・ 波 浪 注 意 報					切 替	
強 風 ・ 波 浪 注 意 報						
波 浪 注 意 報					切 替	

松江地方气象台（東部・西部）

情 報 の 発 表 状 況

種 別	発 表		
	日	時	分
島根県の少雨に関する情報 (第1号)	20	14	30

西郷測候所(隠岐)

注意報、警報の発表状況

種 別	発 表			解 除 ・ 切 替		
	日	時	分	日	時	分
雷 ・ 波 浪 注 意 報	31	16	30)		切 替	
波 浪 注 意 報	01	05	40	01	12	10
霜 注 意 報	02	16	30	03	05	40
波 浪 注 意 報	04	17	40	05	05	40
霜 注 意 報	05	14	40	06	05	45
強 風 ・ 波 浪 注 意 報	06	20	30		切 替	
雷 ・ 強 風 ・ 波 浪 注 意 報	07	16	00		切 替	
強 風 ・ 波 浪 注 意 報	08	16	10	09	05	30
霜 注 意 報	09	14	30	10	05	40
雷 ・ 波 浪 注 意 報	10	20	30		切 替	
雷 注 意 報	11	08	30	11	11	30
雷 ・ 波 浪 注 意 報	11	16	40	12	05	30
霜 注 意 報	12	16	00	13	05	40
乾 燥 注 意 報	13	16	30		切 替	
強 風 ・ 波 浪 ・ 乾 燥 注 意 報	18	10	10		切 替	
乾 燥 注 意 報	18	16	50	19	15	30
濃 霧 注 意 報	19	19	00	20	08	30
強 風 ・ 波 浪 注 意 報	22	20	30	23	20	30
強 風 ・ 波 浪 注 意 報	24	06	30			
雷 ・ 強 風 ・ 波 浪 注 意 報	24	08	00			
強 風 ・ 波 浪 注 意 報	24	13	30			
雷 ・ 強 風 ・ 波 浪 注 意 報	24	16	00			
雷 ・ 強 風 ・ 波 浪 注 意 報	25	11	00	25	16	30

種 別	発 表			解 除 ・ 切 替		
	日	時	分	日	時	分
強 風 ・ 波 浪 注 意 報	26	07	40	27	12	30
雷 注 意 報	28	04	20			
雷 ・ 強 風 ・ 波 浪 注 意 報	28	23	40			
強 風 ・ 波 浪 注 意 報	29	05	50			
波 浪 注 意 報	29	11	30	29	20	30

西郷測候所(隠岐)

情報 の 発 表 状 況

種 別	発 表		
	日	時	分
隠岐地方の少雨に関する情報 (第1号)	20	14	30

松江地方气象台(東部・西部)

注意報、警報の発表状況

種 別	発 表			解 除 ・ 切 替		
	日	時	分	日	時	分
大雨・雷・洪水注意報	02	14	50	02	21	10
霜 注 意 報	03	16	00	04	05	30
雷・強風・波浪注意報	09	20	30	10	17	10
強風・波浪注意報	11	05	50	11	20	30
強風・波浪注意報	12	05	40	12	18	30
雷・強風・波浪注意報	13	06	40		切替	
雷 注 意 報	14	06	00		切替	
強風・波浪注意報	14	11	00	14	16	20
霜 注 意 報	15	16	20	16	05	30
東部」濃霧注意報	19	05	50	19	08	50
波 浪 注 意 報	22	05	30	22	16	00
東部」乾燥注意報	29	09	55	30	05	00
雷 注 意 報	31	12	30	31	17	10

西郷測候所(隠岐)

注意報、警報の発表状況

種 別	発 表			解 除 ・ 切 替		
	日	時	分	日	時	分
大雨・洪水注意報	02	09	00	02	21	10
雷・強風・波浪注意報	09	20	30	10	17	10
強風・波浪注意報	11	08	00	11	20	30
強風・波浪注意報	12	02	20		切替	
雷・強風・波浪注意報	13	11	30		切替	
雷 注 意 報	14	06	00		切替	
波 浪 注 意 報	14	11	30	14	16	20
濃 霧 注 意 報	20	16	30	21	08	20
波 浪 注 意 報	22	05	30	22	16	00



〔6月〕

松江地方气象台（東部・西部）

注意報、警報の発表状況

種 別	発 表			解 除 ・ 切 替		
	日	時	分	日	時	分
雷・強風・波浪注意報	02	05	30		切替	
暴風波浪警報」大雨雷・洪水注意報	02	09	10		切替	
暴風・波浪警報	02	13	40		切替	
強風・波浪・高潮注意報	03	05	30		切替	
波 浪 注 意 報	04	11	00	04	16	00
雷・強風・波浪注意報	13	05	00	14	05	30
濃 霧 注 意 報	14	13	50		切替	
大雨・雷・洪水注意報	15	07	00	15	16	30
濃 霧 注 意 報	16	06	15	16	15	40
雷 注 意 報	17	17	45	17	21	00
雷 注 意 報	18	05	00		切替	
大雨・雷・洪水注意報	18	12	50	19	15	00
大雨・雷・洪水注意報	22	16	30	23	08	30
雷 注 意 報	26	00	15	26	11	30
大雨・雷・洪水注意報	28	16	30		切替	
大雨・洪水警報」雷注意報	28	23	50		切替	
大雨・雷・洪水注意報	29	20	15		切替	
大雨・洪水注意報	30	11	00	30	16	20

松江地方气象台 (東部・西部)

情報 の 発表 状況

種 別	発 表		
	日	時	分
中国地方の梅雨に関する情報第1号	02	11	00
暴風と波浪に関する情報第1号	02	11	40
“ 第2号	02	15	40
“ 第3号	02	18	30
大雨に関する情報第1号	18	18	50
“ 第2号	19	06	50
大雨に関する情報第1号	29	01	50
“ 第2号	29	03	30
“ 第3号	29	05	30
“ 第4号	29	06	40
“ 第5号	29	09	40
“ 第6号	29	10	40
“ 第7号	29	11	40
“ 第8号	29	13	50
“ 第9号	29	15	40
“ 第10号	29	17	50
“ 第11号	29	20	40
“ 第12号	30	05	40

西郷測候所 (隠岐)

注意報、警報の発表状況

種 別	発 表			解 除 ・ 切 替		
	日	時	分	日	時	分
雷 ・ 波 浪 注 意 報	(	16	30)		切 替	
濃 霧 注 意 報	01	06	20	01	10	00
雷 ・ 強 風 ・ 波 浪 注 意 報	02	05	30		切 替	
暴 風 ・ 波 浪 警 報 Ⅰ 雷 注 意 報	02	19	10		切 替	
暴 風 ・ 波 浪 警 報	02	13	40		切 替	
強 風 ・ 波 浪 ・ 高 潮 注 意 報	03	05	30		切 替	
波 浪 注 意 報	04	11	00	04	16	30
雷 ・ 強 風 ・ 波 浪 注 意 報	13	05	00		切 替	
大 雨 ・ 雷 ・ 強 風 ・ 波 浪 ・ 洪 水 注 意 報	13	17	30		切 替	
雷 ・ 強 風 ・ 波 浪 注 意 報	13	20	50		切 替	
濃 霧 注 意 報	14	05	00		切 替	
濃 霧 注 意 報	14	14	00	15	16	30
濃 霧 注 意 報	16	06	50		切 替	
濃 霧 注 意 報	16	16	30		切 替	
濃 霧 注 意 報	17	16	00		切 替	
雷 注 意 報	18	06	30		切 替	
雷 ・ 濃 霧 注 意 報	18	09	10		切 替	
大 雨 ・ 雷 ・ 洪 水 注 意 報	19	07	00	19	15	00
波 浪 注 意 報	23	11	30	23	16	30
大 雨 ・ 雷 ・ 洪 水 注 意 報	28	20	30		切 替	
大 雨 ・ 雷 ・ 洪 水 注 意 報	29	16	40	29	20	30

西郷測候所 (隠岐)

情 報 の 発 表 状 況

種 別	発 表		
	日	時	分
中国地方の梅雨に関する情報第1号	02	11	00
暴風と波浪に関する情報第1号	02	16	00
大雨に関する情報第1号	29	08	30
“ 第2号	29	13	30

(7月)

松江地方气象台 (東部・西部)

注意報、警報の発表状況

種 別	発 表			解 除・切 替		
	日	時	分	日	時	分
西部」大雨・洪水注意報	02	16	45		切替	
大雨・洪水注意報	02	19	40	03	01	10
濃霧注意報	09	03	50		切替	
濃霧注意報	09	04	15	09	08	10
雷注意報	09	13	20	09	20	30
雷注意報	10	04	10	10	20	30
雷注意報	11	15	30		切替	
大雨・雷・洪水注意報	11	16	45	11	21	50
雷注意報	12	11	10		切替	
大雨・雷・強風・波浪・洪水注意報	12	16	50		切替	
東部」大雨・洪水警報」雷・強風・波浪注意報	13	04	35		切替	
西部」大雨・雷・強風・波浪・洪水注意報	13	04	35		切替	
大雨・雷・強風・波浪・洪水注意報	13	15	00		切替	
大雨・洪水警報」雷・強風・波浪注意報	14	04	00		切替	
大雨・洪水注意報	14	13	40	14	16	30
大雨・雷・洪水注意報	17	15	00	18	05	30
東部」濃霧注意報	19	04	00	19	05	50
強風・波浪注意報	24	16	30		切替	
大雨・雷・強風・波浪・洪水注意報	25	06	25		切替	
波浪注意報	25	12	00	25	20	40
西部」大雨・洪水注意報	25	23	50	26	05	40
大雨・雷・強風・波浪・洪水注意報	27	07	10		切替	
大雨・洪水警報」雷・強風・波浪注意報	27	17	45		切替	
強風・波浪・洪水注意報	27	21	40		切替	
西部」洪水注意報	28	05	00	28	08	30
大雨・雷・洪水注意報	28	12	20	29	04	45
強風・波浪注意報	29	16	30		切替	
暴風・波浪警報」大雨・雷・洪水・高潮注意報	29	22	40		切替	
強風・波浪・高潮注意報	30	09	00	30	16	40

松江地方气象台（東部・西部）

情報 の 発 表 状 況

種 別	発 表		
	日	時	分
島根県の多雨と日照不足に関する情報第1号	05	17	00
大雨に関する情報第1号	13	06	30
“ 第2号	13	09	40
“ 第3号	13	11	30
“ 第4号	13	18	30
“ 第5号	14	06	30
“ 第6号	14	09	40
“ 第7号	14	11	30
島根県の低温と日照不足に関する情報第1号	20	14	00
中国地方の梅雨に関する情報第3号	20	16	00
台風4号に関する情報第1号	24	16	50
“ 第2号	24	19	00
“ 第3号	24	22	00
“ 第4号	25	01	00
“ 第5号	25	04	00
“ 第6号	25	07	00
“ 第7号	25	10	00
“ 第8号	25	12	10
台風5号に関する情報第1号	27	10	00
“ 第2号	27	13	00
“ 第3号	27	16	00
“ 第4号	27	16	50
“ 第5号	27	19	00
“ 第6号	27	20	00
“ 第7号	27	22	00
中国地方の梅雨に関する情報第4号	29	11	00
台風6号に関する情報第1号	29	16	10
“ 第2号	29	21	10
“ 第3号	29	22	00
“ 第4号	30	01	00
“ 第5号	30	04	00
“ 第6号	30	05	10
“ 第7号	30	06	10
“ 第8号	30	07	10
“ 第9号	30	08	10
“ 第10号	30	10	00
“ 第11号	30	13	15
島根県の低温と日照不足に関する情報第2号	30	14	00

西郷測候所(隠岐)

注意報、警報の発表状況

種 別	発 表			解 除・切 替		
	日	時	分	日	時	分
雷 注 意 報	10	16	30	10	20	30
大雨・雷・洪水注意報	11	19	50	12	05	30
大雨・雷・洪水注意報	12	09	20		切替	
雷 注 意 報	12	15	40		切替	
大雨・雷・強風・波浪・洪水注意報	12	20	30		切替	
大雨・洪水警報」雷・強風・波浪注意報	13	10	30		切替	
大雨・雷・強風・波浪・洪水注意報	13	15	10		切替	
大雨・洪水警報」雷・強風・波浪注意報	14	03	30		切替	
強 風 ・ 波 浪 注 意 報	14	10	00	14	13	40
濃 霧 注 意 報	18	08	40	18	15	30
強 風 ・ 波 浪 注 意 報	24	18	30		切替	
波 浪 注 意 報	25	12	20	25	20	40
大雨・雷・強風・波浪・洪水注意報	27	09	30		切替	
大雨・洪水警報」雷・強風・波浪注意報	27	20	45		切替	
強 風 ・ 波 浪 注 意 報	27	23	30	28	05	30
強 風 ・ 波 浪 注 意 報	29	17	00		切替	
暴風・波浪警報」大雨・雷・洪水・高潮注意報	29	23	00		切替	
強 風 ・ 波 浪 ・ 高 潮 注 意 報	30	11	30	30	16	40

## 西郷測候所(隠岐)

## 情報 の 発表 状 況

種 別	発 表		
	日	時	分
中国地方の梅雨に関する情報第2号	05	17	00
大雨に関する情報第1号	13	11	30
” 第2号	13	20	30
” 第3号	14	06	40
隠岐地方の低温と日照不足に関する情報第1号	20	14	20
中国地方の梅雨に関する情報第3号	20	16	00
台風第4号に関する情報第1号	24	16	20
” 第2号	24	19	20
” 第3号	24	22	10
” 第4号	25	06	10
” 第5号	25	07	10
” 第6号	25	10	20
台風第5号に関する情報第1号	27	10	20
” 第2号	27	13	00
” 第3号	27	16	00
” 第4号	27	19	00
” 第5号	27	22	00
中国地方の梅雨に関する情報第4号	29	11	00
台風第6号に関する情報第1号	29	16	45
” 第2号	29	22	10
” 第3号	30	01	10
” 第4号	30	04	10
” 第5号	30	06	10
” 第6号	30	07	10
” 第7号	30	08	10
” 第8号	30	09	10
” 第9号	30	10	10
” 第10号	30	13	10
隠岐地方の低温と日照不足に関する情報第2号	30	14	00

(8月)

松江地方气象台 (東部・西部)

注意報、警報の発表状況

種 別	発			解 除・切 替		
	日	時	分	日	時	分
雷 注 意 報	01	13	00	01	20	30
大 雨 ・ 雷 ・ 洪 水 注 意 報	02	02	40	02	13	00
雷 注 意 報	07	14	15	08	06	00
強 風 ・ 波 浪 注 意 報	09	10	30		切 替	
暴風・波浪警報」大雨・雷・洪水・高潮注意報	09	16	30		切 替	
強 風 ・ 波 浪 ・ 高 潮 注 意 報	10	19	30		切 替	
波 浪 注 意 報	11	10	30	12	05	30
西 部 」 大 雨 ・ 雷 ・ 洪 水 注 意 報	14	08	50		切 替	
大 雨 ・ 雷 ・ 洪 水 注 意 報	14	14	50		切 替	
東 部 」 大 雨 ・ 雷 ・ 洪 水 注 意 報	15	07	30		切 替	
西 部 」 大 雨 ・ 洪 水 警 報 」 雷 注 意 報	15	07	30		切 替	
大 雨 ・ 雷 ・ 洪 水 注 意 報	15	16	30	16	04	40
大 雨 ・ 雷 ・ 洪 水 注 意 報	16	20	00		切 替	
西 部 」 洪 水 注 意 報	17	16	50	17	20	30
大 雨 ・ 雷 ・ 洪 水 注 意 報	18	17	15	19	20	30
雷 注 意 報	21	17	00	22	16	50
東 部 」 濃 霧 注 意 報	31	05	15	31	08	50



松江地方气象台（東部・西部）

情報 の 発 表 状 況

種 別	発 表		
	日	時	分
島根県の低温と日照不足に関する情報第3号	06	14	00
台風第7号に関する情報第1号	09	13	10
” 第2号	09	16	00
” 第3号	09	19	00
” 第4号	09	22	00
” 第5号	10	01	00
” 第6号	10	04	00
” 第7号	10	07	00
” 第8号	10	08	00
” 第9号	10	09	00
” 第10号	10	10	10
” 第11号	10	11	10
” 第12号	10	12	10
” 第13号	10	13	10
” 第14号	10	14	10
” 第15号	10	15	10
” 第16号	10	16	10
” 第17号	10	17	10
” 第18号	10	18	10
” 第19号	10	19	10
” 第20号	10	20	00
島根県の低温と日照不足に関する情報第4号	11	14	00
大雨に関する情報 第1号	15	09	40
” 第2号	15	11	30

西郷測候所 (隠岐)

注意報、警報の発表状況

種 別	発			解 除・切 替		
	日	時	分	日	時	分
濃 霧 注 意 報	(01	09	30)		切 替	
濃 霧 注 意 報	01	15	40	02	07	20
雷 注 意 報	02	20	50		切 替	
大 雨 ・ 雷 ・ 洪 水 注 意 報	02	21	10	02	23	30
濃 霧 注 意 報	07	07	40		切 替	
雷 注 意 報	07	14	30	08	11	00
強 風 ・ 波 浪 注 意 報	09	16	00		切 替	
暴風・波浪警報」大雨・雷・洪水・高潮注意報	09	20	30		切 替	
強 風 ・ 波 浪 ・ 高 潮 注 意 報	10	21	40		切 替	
波 浪 注 意 報	11	11	50	12	05	30
大 雨 ・ 雷 ・ 洪 水 注 意 報	13	19	15	13	23	30
大 雨 ・ 雷 ・ 洪 水 注 意 報	16	20	30	17	11	30
大 雨 ・ 雷 ・ 洪 水 注 意 報	19	08	40	19	20	30
雷 注 意 報	20	00	40	20	05	10
雷 注 意 報	22	05	50	22	12	30

西郷測候所 (隠岐)

情 報 の 発 表 状 況

種 別	発 表		
	日	時	分
隠岐地方の低温と日照不足に関する情報第3号	06	14	00
台風第7号に関する情報第1号	09	16	00
“ 第2号	09	19	00
“ 第3号	09	22	00
“ 第4号	10	04	10
“ 第5号	10	07	10
“ 第6号	10	10	10
“ 第7号	10	11	20
“ 第8号	10	12	10
“ 第9号	10	13	10
“ 第10号	10	14	10
“ 第11号	10	15	10
“ 第12号	10	16	10
“ 第13号	10	17	10
“ 第14号	10	18	10
“ 第15号	10	19	10
“ 第16号	10	20	10
“ 第17号	10	21	10
“ 第18号	10	22	10
隠岐地方の低温と日照不足に関する情報第4号	11	14	00

〔9月〕

松江地方气象台（東部・西部）

注意報、警報の発表状況

種 別	発 表			解 除・切 替		
	日	時	分	日	時	分
強 風 ・ 波 浪 注 意 報	02	16	30			
暴風・波浪警報」大雨・雷・洪水・高潮注意報	03	11	30			
大雨・洪水・暴風・波浪警報」雷・高潮注意報	03	19	00			
東部」洪水・波浪警報」強風・高潮注意報	04	07	20			
西部」波浪警報」強風洪水・高潮注意報	04	07	20			
東部」波浪・洪水注意報	04	11	30			
西部」波浪注意報	04	11	30			
波 浪 注 意 報	04	16	10	05	05	30
濃 霧 注 意 報	11	05	40	11	09	00
東部」雷注意報	13	20	30			
西部」大雨・雷・洪水注意報	13	20	30			
大雨・雷・洪水注意報	13	22	35	14	11	10
東部」濃霧注意報	15	05	30	15	08	30
雷 注 意 報	15	18	30	15	20	30
東部」濃霧注意報	16	06	50	16	08	20
雷 注 意 報	17	05	30			
大雨・雷・洪水注意報	17	23	30	18	10	30

松江地方气象台（東部・西部）

情報 の 発表 状況

種 別	発 表		
	日	時	分
台風13号に関する情報第1号	02	16	00
” 第2号	02	22	00
” 第3号	03	04	50
” 第4号	03	10	00
” 第5号	03	13	00
” 第6号	03	16	00
” 第7号	03	19	15
” 第8号	03	22	00
” 第9号	04	01	00
” 第10号	04	04	00
” 第11号	04	06	00
” 第12号	04	07	40
” 第13号	04	10	50
島根県の低温と日照不足に関する情報第5号	09	14	00

西郷測候所(隠岐)

注意報、警報の発表状況

種 別	発 表			解 除・切 替		
	日	時	分	日	時	分
強 風 ・ 波 浪 注 意 報	02	20	30		切 替	
暴風・波浪警報」大雨・雷・洪水・高潮注意報	03	15	30		切 替	
大雨・洪水・暴風・波浪警報」雷・高潮注意報	03	20	30		切 替	
洪水・波浪警報」強風・高潮注意報	04	09	00		切 替	
波 浪 注 意 報	04	11	30	05	05	30
濃 霧 注 意 報	15	05	50	15	08	30
雷 注 意 報	17	05	50		切 替	
大 雨 ・ 雷 ・ 洪 水 注 意 報	17	08	50		切 替	
雷 注 意 報	17	11	40		切 替	
大 雨 ・ 雷 ・ 洪 水 注 意 報	17	23	00		切 替	
大 雨 ・ 洪 水 警 報 」 雷 注 意 報	18	02	00	18	05	30

## 西郷測候所(隠岐)

## 情報 の 発表 状 況

種 別	発 表		
	日	時	分
台風13号に関する情報第1号	02	16	30
” 第2号	02	22	10
” 第3号	03	07	00
” 第4号	03	10	10
” 第5号	03	13	15
” 第6号	03	16	10
” 第7号	03	19	10
” 第8号	03	22	10
” 第9号	04	01	10
” 第10号	04	04	10
” 第11号	04	05	10
” 第12号	04	06	10
” 第13号	04	07	10
” 第14号	04	08	10
” 第15号	04	10	30
” 第16号	04	11	40
隠岐地方の低温と日照不足に関する情報第5号	09	14	00

(10月)

松江地方气象台 (東部・西部)

注意報、警報の発表状況

種 別	発			解除・切替		
	日	時	分	日	時	分
濃霧注意報	01	05	55	01	08	15
強風・波浪注意報	06	11	30	07	16	00
雷・強風・波浪注意報	21	16	00	22	05	40
強風・波浪注意報	22	16	30		切替	
雷・強風・波浪注意報	23	03	15		切替	
強風・波浪注意報	23	07	10	24	05	30
西部「乾燥注意報	25	09	20		切替	
〃	27	09	30	29	05	30
雷・強風・波浪注意報	29	11	10	30	05	50
強風・波浪注意報	30	15	50		切替	
雷・強風・波浪注意報	31	10	30		切替	
強風・波浪注意報	31	15	20		継続	

西郷測候所(隠岐)

注意報、警報の発表状況

種 別	発			解除・切替		
	日	時	分	日	時	分
波浪注意報	06	11	50	07	16	00
雷・強風・波浪注意報	21	16	00	22	05	40
強風・波浪注意報	22	16	30		切替	
雷・強風・波浪注意報	23	03	15		切替	
強風・波浪注意報	23	06	10	24	05	30
雷・強風・波浪注意報	29	11	10	30	05	50
強風・波浪注意報	30	15	50		継続	



(11月)  
松江地方气象台(東部・西部)

注意報、警報の発表状況

種 別	発 表			解 除・切 替		
	日	時	分	日	時	分
強 風 ・ 波 浪 注 意 報	(31	15	20)		切 替	
波 浪 注 意 報	01	05	30	01	13	30
濃 霧 注 意 報	04	04	10	04	09	20
濃 霧 注 意 報	06	01	40	06	08	20
波 浪 注 意 報	06	16	00	08	05	30
雷 注 意 報	13	06	50	13	20	30
強 風 ・ 波 浪 注 意 報	14	06	40	14	16	00
濃 霧 注 意 報	15	05	50	15	10	15
大 雨 ・ 雷 ・ 洪 水 注 意 報	18	01	10	18	07	00
波 浪 注 意 報	18	16	00	20	05	40
雷 ・ 強 風 ・ 波 浪 注 意 報	20	20	00		切 替	
強 風 ・ 波 浪 注 意 報	21	15	10		切 替	
波 浪 注 意 報	22	05	00	22	16	30
強 風 ・ 波 浪 注 意 報	23	08	30		切 替	
雷 ・ 強 風 ・ 波 浪 注 意 報	23	16	40		切 替	
強 風 ・ 波 浪 注 意 報	24	05	40		切 替	
波 浪 注 意 報	24	11	00	24	16	30
雷 ・ 強 風 ・ 波 浪 注 意 報	27	16	30		切 替	
強 風 ・ 波 浪 注 意 報	28	05	50		切 替	
波 浪 注 意 報	28	11	30	28	20	30
雷 ・ 強 風 ・ 波 浪 注 意 報	30	16	30		継 続	

西郷測候所(隠岐)

注意報、警報の発表状況

種 別	発 表			解 除・切 替		
	日	時	分	日	時	分
強 風 ・ 波 浪 注 意 報	(30	15	50)		切 替	
波 浪 注 意 報	01	05	30	01	13	30
乾 燥 注 意 報	02	09	10		切 替	
濃 霧 注 意 報	03	07	50	03	10	30
濃 霧 注 意 報	04	07	00	04	08	50
波 浪 注 意 報	06	16	00	08	05	30
波 浪 注 意 報	13	08	10	13	20	30
波 浪 注 意 報	14	06	40	14	16	00
波 浪 注 意 報	18	16	00	20	05	40
雷 ・ 強 風 ・ 波 浪 注 意 報	20	20	00		切 替	
強 風 ・ 波 浪 注 意 報	21	15	10		切 替	
波 浪 注 意 報	22	05	10	22	16	30
強 風 ・ 波 浪 注 意 報	23	08	30		切 替	
雷 ・ 強 風 ・ 波 浪 注 意 報	23	16	40		切 替	
風 雪 ・ 雷 ・ 波 浪 注 意 報	24	02	40		切 替	
風 雪 ・ 波 浪 注 意 報	24	05	40		切 替	
波 浪 注 意 報	24	11	00	24	16	30
雷 ・ 強 風 ・ 波 浪 注 意 報	27	16	30		切 替	
強 風 ・ 波 浪 注 意 報	28	05	50		切 替	
波 浪 注 意 報	28	11	30		切 替	
乾 燥 注 意 報	28	20	30	30	09	30
雷 ・ 強 風 ・ 波 浪 注 意 報	30	16	30		継 続	

(12月)

松江地方气象台 (東部・西部)

注意報、警報の発表状況

種 別	発 表			解 除・切 替		
	日	時	分	日	時	分
雷・強風・波浪注意報	(30)	16	30)		切替	
波浪注意報	01	05	40	01	11	30
東部」濃霧注意報	02	05	35	02	11	00
強風・波浪注意報	03	16	50		切替	
波浪注意報	04	16	30	05	05	30
雷注意報	05	13	45	05	16	00
濃霧注意報	08	06	10	08	09	00
強風・波浪注意報	10	14	30		切替	
雷・強風・波浪注意報	11	09	10		切替	
波浪注意報	11	16	30	12	05	30
強風・波浪注意報	14	11	30		切替	
波浪注意報	15	05	20	15	13	10
濃霧注意報	16	06	20	16	09	30
強風・波浪注意報	16	16	30		切替	
波浪注意報	18	05	50	18	18	00
強風・波浪注意報	20	20	30		切替	
強風・波浪注意報	22	16	00		切替	
強風・波浪注意報	22	17	15		切替	
波浪警報」強風注意報	22	19	25		切替	
強風・波浪注意報	23	05	00		切替	
東部」波浪注意報	23	13	30		切替	

種 別	發 表			解 除・切 替		
	日	時	分	日	時	分
西 部 』 波 浪 ・ 乾 燥 注 意 報	23	13	30		切 替	
西 部 』 乾 燥 注 意 報	24	05	30		切 替	
雷 ・ 強 風 ・ 波 浪 注 意 報	26	05	40		切 替	
強 風 ・ 波 浪 注 意 報	26	20	30		切 替	
雷 ・ 強 風 ・ 波 浪 注 意 報	26	21	30		切 替	
強 風 ・ 波 浪 注 意 報	27	05	30		切 替	
東 部 』 波 浪 注 意 報	27	10	30		切 替	
西 部 』 波 浪 ・ 乾 燥 注 意 報	27	10	30		切 替	
西 部 』 乾 燥 注 意 報	28	16	30		切 替	
乾 燥 注 意 報	29	05	30		切 替	
雷 ・ 強 風 ・ 波 浪 注 意 報	30	18	30		切 替	
強 風 ・ 波 浪 注 意 報	31	16	30		繼 統	

西郷測候所(隠岐)

注意報、警報の発表状

種 別	発 表			解 除・切 替		
	日	時	分	日	時	分
雷・強風・波浪注意報	(30	16	30)		切替	
波浪注意報	01	05	40	01	11	30
強風・波浪注意報	03	16	50		切替	
波浪注意報	04	16	30	05	05	30
強風・波浪注意報	10	14	30		切替	
雷・強風・波浪注意報	11	06	15		切替	
波浪注意報	11	16	30	12	05	30
雷・強風・波浪注意報	14	11	30		切替	
波浪注意報	15	05	20	15	13	10
強風・波浪注意報	16	16	30		切替	
風雪・波浪注意報	17	08	30		切替	
波浪注意報	18	05	50		切替	
濃霧注意報	20	06	50	20	09	40
強風・波浪注意報	20	20	30		切替	
風雪・波浪注意報	21	17	50		切替	
風雪・波浪注意報	22	16	30		切替	
波浪警報」風雪注意報	22	19	25		切替	
強風・波浪注意報	23	05	30		切替	
波浪注意報	23	13	30	24	05	30
雷・強風・波浪注意報	26	05	40		切替	
強風・波浪注意報	26	20	30		切替	
波浪注意報	27	10	30		切替	
乾燥注意報	28	16	30		切替	
雷・強風・波浪注意報	30	16	40		切替	
強風・波浪注意報	31	16	30		継続	

気象警報の種類別発表回数 (東部・西部)

上段：東部、下段：西部

松江地方気象台

区分	月	1	2	3	4	5	6	7	8	9	10	11	12	計
警 報	大雨						1	3		1				5
	洪水						1	3		2				6
	暴風			1			2	1	1	2				6
	大雪													
	暴風雨													
	波浪		4				2	1	1	3			1	12
	高潮		4				2	1	1	3				12
計		4		1		6	8	2	8			1	29	
注 意 報	大雨					1	7	10	7	3		1		29
	洪水					1	7	11	7	4		1		31
	雷	6	17	9	9	5	12	15	10	7	4	6	5	105
	強風	7	13	8	17	5	3	11	2	2	9	9	16	102
	波浪	17	24	16	20	6	4	12	3	3	9	15	22	151
	高潮						1	2	2	3				8
	大雪	1	3	2										6
	風雪	3	8	2										13
	融雪													
	着雪		1											1
	なだれ		7	8										15
	乾燥	1	8	2	14	1							1	27
	濃霧	2		2		1	2	3	1	3	1	3	3	21
	霜			1		8	2		2		1	1	3	12
低温					8	2							10	
計	37	81	49	68	22	36	64	32	25	23	35	47	519	
	38	84	40	65	20	36	70	33	25	25	35	49	520	

回数：各注意報、警報の発表、切替（解除は含まず）

気象警報の種類別発表回数 (隠岐地方)

上段：東部、下段：西部

西郷測候所

区分		月												計
		1	2	3	4	5	6	7	8	9	10	11	12	
警 報	大雨							3		2				5
	洪水							3		3				6
	暴風						2	1	1	2				6
	大雪													
	暴風雨													
	波浪		3				2	1	1	3			1	11
	高潮													
計			3				4	8	2	10			1	28
注 意 報	大雨					1	4	6	5	3				19
	洪水					1	4	6	5	3				19
	雪	6	14	8	9	3	10	11	9	7	3	5	4	89
	強風	6	12	9	13	4	5	11	2	2	6	7	11	88
	波浪	17	23	14	18	6	7	12	3	2	7	17	20	146
	高潮						1	2	2	3				8
	大雪	1	1											2
	風雪	3	7		1							2	4	17
	融雪													
	着雪		1											1
	なだれ													
	乾燥	1	6	2	3							2	1	15
	濃霧			1	1	1	7	1	3	1		2	1	18
	霜				4									4
低温														
計		34	64	35	48	16	38	49	29	21	16	35	41	426

## 5. 災害ごとの気象概況及び被害状況等

### (1) 地すべり(1・17)

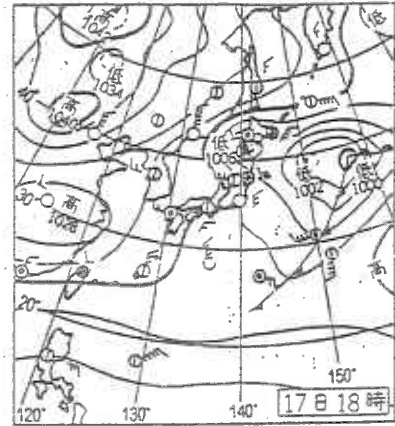
#### ア. 気象概況

16日は多い所では50mm近くの雨量となり、気圧の谷通過後の夜には冬型気圧配置に変わり、山沿いでは雪となった。17日も冬型気圧配置で雨や雪となり、気温も下がり、山間部では10cm前後の積雪となったが、夜には冬型は緩んできた。

#### イ. 被害状況

(単位；千円)

区分	農 林 水 産	
	林 道	
	箇所	金額
市町村名		
美 都 町	1	97,555



### (2) 冬期風浪(2・1～2・2)

#### ア. 気象概況

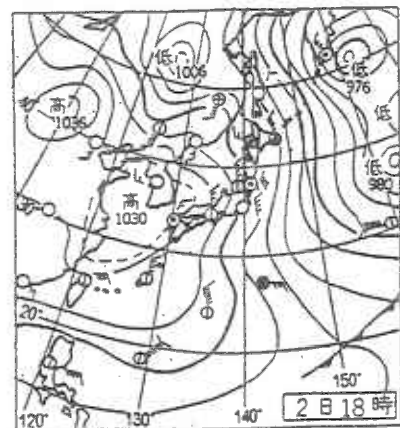
31日は日本海から気圧の谷が接近し、雪が多く午後から雨になった。

1～2日は強い冬型気圧配置で風雪が強く、2日は気温も下がり、山沿いで20～30cmの積雪となった。夜には冬型も次第と緩み、3日は高気圧圏内で大体晴れた。

#### イ. 被害状況

(単位；千円)

区分	公 共 土 木 施 設	
	港 湾	
	箇所	金額
市町村名		
松 江 市	1	3,890
安 来 市	1	24,414
益 田 市	2	64,899
布 施 村	1	3,953
計	5	97,156

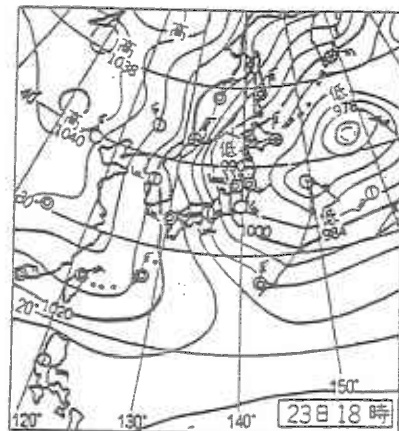
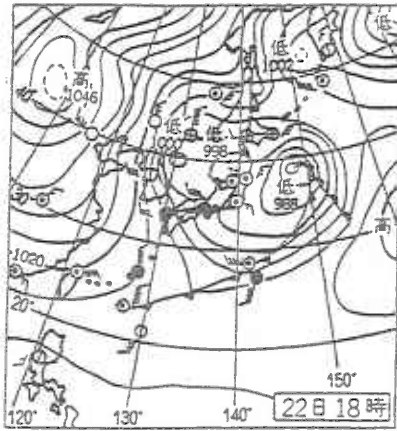




(3) 冬期風浪 (2. 22~2. 23)

ア. 気象概況

22日は日本海北部に低気圧が発生し、次第に冬型気圧配置に変わったため西よりの風が強まり、引き続き雨となった。23日は低気圧が北海道付近で更に発達したため強い冬型となり、県内各地は雪となった。平野部では最大風速15m/s、最大瞬間風速25m/s 前後の強風の吹く大荒れの天気となった。海上は大時化となり、夜には波浪警報を発表した。



イ. 被害状況

(単位; 千円)

区分	公 共 土 木 施 設					
	河 川		漁 港		計	
	箇所	金額	箇所	金額	箇所	金額
市町村名						
平 田 市			1	38,174	1	38,174
湖 陵 町	1	15,478			1	15,478
大 社 町			1	40,155	1	40,155
浜 田 市			4	52,814	4	52,814
計	1	15,478	6	131,143	7	146,621

(4) 日本海低気圧 (6. 2 ~ 6. 3)

ア. 気象概況

2日03時黄海付近にあった前線を伴う低気圧984hpaは、発達しながらゆっくり北東に進んだ。その後21時には朝鮮半島にあって、978hpaに発達し、3日03時にはやや勢力を弱め、980hpaとなり日本海北西部に達した。

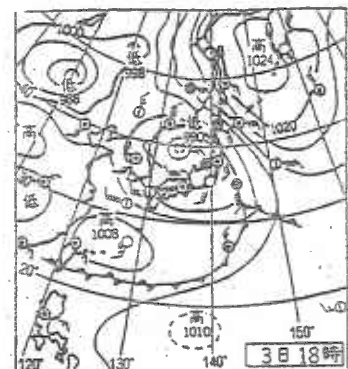
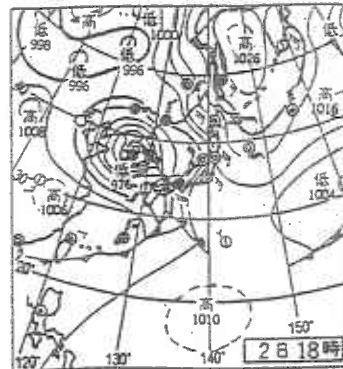
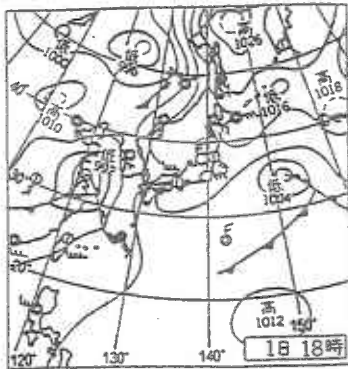
この低気圧は2日09時朝鮮半島西岸で976hpa、ほとんど動きなく15時には976hpaと強い勢力をたもち、その後ゆっくり北東へ進み21時には978hpa朝鮮半島で、夜半過ぎには日本海へ入り、台風並に発達した。この低気圧に伴う前線は2日夕方頃島根県を通過した。

島根県では2日早朝より南南東から南西の強い風が吹き、陸上で15m/s 前後の強風となり昼ごろを中心に一段と強くなった。

各地の最大瞬間風速は松江南南東 24.6m/s、浜田南南東 34.6m/s西郷南南東 24.9m/sとなった。

降水量は六日市61mmのほか全般に少なく、県西部・隠岐地方の20mm程度で、その他は10mm以下であった。

この風による暖気の流入は強くなく、顕著な気温の上昇現象は認められなかった。



気象管署極値表

松江地方气象台

観測種目		観測値		起時
風	最大風速	風向 SSE	風速 12.7m/s	2日 14時00分
	最大瞬間風速	風向 SSE	風速 24.6m/s	2日 13時49分
雨	日最大降水量	1.5 mm		2日
	1時間最大降水量	0.5 mm		2日

浜田測候所

観測種目		観測値		起時
風	最大風速	風向 SW	風速 13.1m/s	2日 17時50分
	最大瞬間風速	風向 SSE	風速 34.6m/s	2日 09時05分
雨	日最大降水量	1.0 mm		2日
	1時間最大降水量	0.5 mm		2日

西郷測候所

観測種目		観測値		起時
風	最大風速	風向 SSE	風速 15.7m/s	2日 14時50分
	最大瞬間風速	風向 SSE	風速 24.9m/s	2日 14時47分
雨	日最大降水量	24.0 mm		2日
	1時間最大降水量	19.0 mm		2日 20時10分

イ、被害状況

市町村名	区分	農 林 水							
		農 業				物 業			
		農 作 物		果 樹 等 樹 体		農 業 非 共 同 利 用 施 設		農 業 共 同 利 用 施 設	
		面積 ha	金 額	面積 ha	金 額	件 数	金 額	件 数	金 額
松江市		10.98	6,081	13.50	5,700	14	430		
東出雲町		0.30	3,400	28.00	4,200	20	1,100		
八雲村						3	150		
玉湯町						1	50		
宍道町				1.00	400				
安来市		4.25	22,950	83.80	89,600	300	71,458		
広瀬町						17	250		
伯太町				3.00	4,000	7	350		
大東町		11.97	7,573	40.00	3,100	29	335	7	350
加茂町		0.52	460	5.50	788	11	195		
木次町		0.08	730			3	210		
三刀屋町		3.20	3,600	11.50	2,000			4	450
吉田村		19.60	20,439	7.00	2,373	26	5,340		
掛合町		0.14	1,000						
頓原町		0.52	6,290			29	4,356		
赤来町		1.30	5,000			10	1,400		
仁多町		2.10	6,540	3.50	612			28	11,021
横田町		8.95	11,971	6.50	5,713	20	5,404		
出雲市		20.00	8,330	5.00	1,000	8	330		
斐川町		3.00	6,000			17	3,000		
佐田町						6	1,000		
多伎町		0.38	250	5.00	400	3	140		
大田市		8.20	8,500	15.00	3,000	4	20	24	1,550
温泉津町		0.27	2,100	0.50	3,000	9	2,000		
仁摩町		0.30	1,000	6.00	500	4	450		
川本町		16.60	5,600	14.00	1,000				
邑智町		1.84	1,800	1.60	400	7	600		
大和村		0.02	220			2	110		
桜江町		0.66	2,455			1	80		
浜田市		0.60	875			20	9,050		
江津市						13	1,127		
金城町		6.35	14,265			16	1,700		
旭町		0.50	1,869			5	230		
弥栄村		4.30	6,904			32	5,770	4	1,100
三隅町		5.90	7,380	41.15	12,420	3	940		
益田市		93.30	72,540	63.80	3,790	103	7,259		
美都町		7.10	8,641			32	2,687		
匹見町		0.40	99			12	1,938	1	200
津和野町		0.64	3,200			18	2,429		
日原町						10	898		
柿木村						5	800		
六日市町						7	630		
西郷町		12.30	7,020						
五箇村				2.00	500	1	300		
計		246.57	255,046	357.15	144,496	828	134,516	68	14,671

(單位：千円)

產 等			公 共 建 物		計	人的被害	民 有 住 家			民有非住家
畜 産	養 蚕	計	件 数	金 額	金 額	輕 傷	一 部 破 損			棟
金 額	金 額	金 額					棟	世 帯	人	棟
		12,211			12,211					
		8,700			8,700					
		150			150					
		50			50					
		400			400					
		184,008			184,008					
		250			250					
		4,350			4,350					
	2,100	13,422			13,422					
		1,443			1,443					
		940			940					
		6,050			6,050					
2,000		30,152			30,152					
		1,000			1,000					
		10,646			10,646					
		6,400			6,400					
		18,173			18,173					
		23,088	4	175	23,263					
		9,660			9,660					
		9,000			9,000					
		1,000			1,000					
		790			790					
		13,070			13,070		2	2	2	
		7,100			7,100					
		1,950	2	180	2,130		2	2	6	
		6,600			6,600					
		2,800			2,800					
		330			330					
		2,535			2,535					
		9,925			9,925	1				
		1,127			1,127					
		15,965			15,965					
		2,099			2,099					
		13,774			13,774					
		20,740			20,740					
		83,589			83,589					
		11,328			11,328					
		2,237			2,237					
		5,629			5,629					
		898	1	200	1,098					1
		800			800					
		630			630					
		7,020			7,020					
		800			800					
2,000	2,100	552,829	7	555	553,384	1	4	4	8	1

ウ、災害体制

区分 市町村名	第 1 災 害 体 制	
	決 定 日 時	解 除 日 時
都 万 村	6/2 19:00	6/3 12:00